









**Legende**

-  Plangebied
-  Bevaarbaar
-  1ste\_categorie
-  2de\_categorie
-  3de\_categorie
-  Niet geklasseerd
-  Overstromingsgevoelige en mogelijke overstromingsgevoelige gebieden (watertoets)
-  Overstromingsgevoelige en effectief overstromingsgevoelige gebieden (watertoets)

Achtergrond: Digitale orthofoto kleur, luchtopname 2014, vlieschaal 1/12000, AGIV en provincie Antwerpen

**Kaart 1 Bestaande feitelijke toestand: luchtfoto met aanduidingen**

Schaal : 1:10 000

