
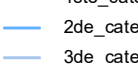
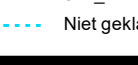
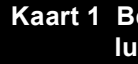

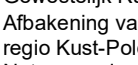
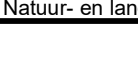





Legende

	Bestaande bebouwing		Overstromingsgevoelig gebied (natuurbos)
	Bewaterbaar gebied		Mogelijk overstromingsgevoelig gebied (natuurbos)
	1ste categorie		
	2de categorie		
	3de categorie		
	4de categorie		
	5de categorie		
	6de categorie		
	7de categorie		
	8de categorie		
	9de categorie		
	10de categorie		
	11de categorie		
	12de categorie		
	13de categorie		
	14de categorie		
	15de categorie		
	16de categorie		
	17de categorie		
	18de categorie		
	19de categorie		
	20de categorie		
	21de categorie		
	22de categorie		

Achtergrond: Digitale orthofoto naar luchtfoto van 2013. Versie van 1/10/2016. Afd. en provincie West-Vlaanderen.

Kaart 1 Bestaande feitelijke toestand: luchtfoto met aanduidingen

Schaal: 1:10.000

Gewestelijk Ruimtelijk Uitvoeringsplan 212_00389_00001 Bijlage 1(b): Toelichtingprota (kaart)

Afdelings van de gebieden van de natuurlijke en agrarische structuur

Natuur- en landschapswaarden: Kustgebied tussen Oudenburg, Jabbeke en Stalder Ontwerp