



Definitieve aanduiding

# Watergevoelig openruimtegebied 'St.-Jozefsinstituut'

in Geraardsbergen

**Bijlage II: toelichtingsfiche**

## Inhoudsopgave

1	Doelstelling en beleidscontext .....	3
1.1	Doelstelling .....	3
1.2	Beleidscontext .....	3
1.2.1	Ruimtelijk structuurplan Vlaanderen .....	3
1.2.2	Decreet Integraal Waterbeleid .....	3
1.2.3	Blue deal .....	4
1.2.4	Klimaatadaptatieplan .....	4
1.2.5	Landbouw .....	4
1.3	Voortraject.....	4
2	Beschrijving van gebied en het watersysteem .....	6
2.1	Feitelijke toestand .....	6
2.2	Waterbergend vermogen en overstromingsgevoeligheid .....	7
2.3	Stroomgebiedbeheerplan Denderbekken.....	9
2.4	Signaalgebied – startbeslissing Vlaamse Regering.....	9
2.5	Juridische toestand.....	10
2.6	Gemeentelijke structuurplannen .....	11
3	Onderzoek sectorale wetgeving.....	12
3.1	Milieueffectrapportage .....	12
3.2	Ruimtelijke veiligheidsrapportage.....	12
3.3	VEN-toets.....	13
3.4	Onroerendergoed-toets.....	13
4	Aanpassing plangebied na openbaar onderzoek.....	13
5	Rechtsgevolgen .....	13
5.1	Stedenbouwkundige voorschriften .....	14
5.2	Verkavelingen en principiële akkoorden.....	14
5.3	Ruimtebalans .....	14
6	Conclusie .....	15

# 1 Doelstelling en beleidscontext

## 1.1 Doelstelling

Overstromingen volgen mekaar jaar na jaar op en drukken ons met de neus op de feiten. De combinatie van veel verspreide bebouwing en verharding en een waterbeleid dat eeuwenlang voornamelijk gericht was op het afvoeren van water, maakt Vlaanderen kwetsbaar voor de gevolgen van de klimaatverandering. Dit versterkt overstromingsrisico's en verminderde waterinfiltratie in de bodem. Er blijft ook steeds minder ruimte vrij om het water op te vangen bij hevige regenbuien. Bepaalde gebieden in Vlaanderen overstromen nu al met de regelmaat van de klok, vaak zelfs bij minimale neerslag.

Een duurzame en klimaatbestendige ruimtelijke ontwikkeling is slechts mogelijk door het afremmen van het bijkomend ruimtebeslag en het maximaal vrijwaren van de open ruimte. Dit principe is intussen bekend als de 'bouwshift'. Tegelijk moet de verhardingsgraad in de openruimte afnemen.

Om Vlaanderen beter te beschermen tegen zowel droogte als wateroverlast zette de Vlaamse Regering de Blue Deal op, om van Vlaanderen opnieuw een spons te maken door voldoende ruimte te voorzien voor water. Ruimte geven aan water is noodzakelijk in het kader van het voorkomen van droogte en overstromingen. Dit gebeurt door de watergevoelige gebieden te vrijwaren van verdere bebouwing en verharding, waardoor het waterbergend vermogen behouden blijft en stroomafwaarts gelegen dorpen en kernen gevrijwaard blijven van wateroverlast.

Om Vlaanderen klimaatrobuster te maken is het bijgevolg cruciaal om gebieden met een groot waterbergend vermogen of overstromingsrisico niet meer te ontwikkelen voor harde bestemming (wonen, industrie, ...) en deze dusdanig in te richten dat we hun potentieel maximaal kunnen vrijwaren en benutten.

Deze gebieden worden daarom herbestemd naar een openruimtefunctie via een ruimtelijk uitvoeringsplan of aanduiding als watergevoelig openruimtegebied.

## 1.2 Beleidscontext

### 1.2.1 Ruimtelijk structuurplan Vlaanderen

Het Ruimtelijk Structuurplan Vlaanderen is sinds 1997 een belangrijk fundament van het ruimtelijk beleid. Het is een visie die aangeeft hoe we in Vlaanderen best met onze ruimte omgaan. We moeten investeren in onze steden, zodat dit aangename plekken zijn om te wonen. Wat nog rest aan groen en open ruimte moeten we bewaren.

De aanduiding van watergevoelige openruimtegebieden geeft mee uitvoering aan het principe van het Ruimtelijk Structuurplan Vlaanderen waarbij gesteld wordt dat het fysisch systeem ruimtelijk structurerend is. De ruimtelijke structuur van het buitengebied wordt in Vlaanderen bepaald door onder meer het samenhangend geheel van rivier- en beekvalleien. Het fysisch systeem, waaronder de hier te vrijwaren valleigebieden en andere overstromingsgevoelige gebieden, vormt hiermee het richtinggevend kader voor de ontwikkeling van natuur, bos, landbouw en landschap in het buitengebied.

### 1.2.2 Decreet Integraal Waterbeleid

Het decreet van 18 juli 2003 betreffende het integraal waterbeleid, gecoördineerd op 15 juni 2018 (waterwetboek), vormt het juridisch kader voor het integraal waterbeleid in Vlaanderen. Het decreet bevat ook de omzetting van de kaderrichtlijn Water en de Overstromingsrichtlijn.

Dit decreet legt de doelstellingen en beginselen van het integraal waterbeleid vast, waarbij de multifunctionaliteit van watersystemen sterk benadrukt wordt. Daarnaast bepaalt het hoe de watersystemen ingedeeld worden in stroomgebieden en stroomgebiedsdistricten, bekkens en deelbekkens en vertaalt het die indeling in watersystemen door in de organisatiestructuur en de planning voor het integraal waterbeleid. Zo wordt er ook het kader mee vastgesteld voor de stroomgebiedbeheerplannen.

De stroomgebiedbeheerplannen voor Schelde en Maas 2022-2027 werden vastgesteld door de Vlaamse Regering op 1 juli 2022. Hierin is onder meer de actie 6\_A\_0022 opgenomen om gevolg te geven aan de startbeslissingen van de Vlaamse Regering inzake signaalgebieden door herbestemming van de noodzakelijke deelgebieden via de aanduiding van watergevoelige openruimtegebieden of via ruimtelijke uitvoeringsplannen.

### **1.2.3 Blue deal**

In de strijd tegen waterschaarste en droogte riep de Vlaamse Regering de Blue Deal in het leven om via tal van acties de strijd tegen waterschaarste en droogte op het terrein aan te gaan. De aanduiding van watergevoelige openruimtegebieden speelt in op het voorkomen van bijkomende verharding. Daarnaast kan de vrijgehouden open ruimte mee ingezet worden voor waterconservering. Het water kan in deze gebieden worden vastgehouden en krijgt de tijd om te infiltreren naar het grondwater.

### **1.2.4 Klimaatadaptatieplan**

Het Vlaams klimaatadaptatieplan moet Vlaanderen verder voorbereiden op de effecten van de klimaatverandering en dit zowel op korte termijn, tegen 2030, alsook op langere termijn, tegen 2050. Natuurgebaseerde oplossingen en technologische innovatie worden daarbij onze belangrijkste bondgenoten.

Bij de afbakening van de watergevoelige openruimtegebieden bestaan er koppelkansen met onder meer de doelstelling voor bosuitbreiding. Het verkennen van het bebossingspotentieel in deze gebieden is dan ook expliciet opgenomen. Daarnaast zorgt de vrijwaring van deze gebieden voor de blijvende vastlegging van koolstof en buffering van wateroverlast.

### **1.2.5 Landbouw**

In de aanhef van het hoofdstuk landbouw uit het Vlaams regeerakkoord wordt 'toegang tot landbouwgrond' aangestipt als één van de grote uitdagingen voor de sector. Percelen die definitief worden aangeduid als watergevoelig openruimtegebied krijgen landbouw als een van de nevenschikte functies, naast andere openruimte functies, terwijl landbouw er nu zonevreemd gelegen is.

De voorschriften maken het blijvend agrarisch gebruik van het perceel mogelijk. Wat betreft de grondgebonden landbouw geeft de aanduiding geen aanleiding tot enige beperking van teelten of bemesting. Het aanbrengen van kleinschalige infrastructuur, gericht op het gebruik van het gebied voor landbouw of hobbylandbouw is ook nog steeds mogelijk.

## **1.3 Voortraject**

In uitvoering van het Decreet Integraal Waterbeleid keurde de Vlaamse Regering op 30 januari 2009 de 11 bekkenbeheerplannen voor de periode 2008-2013 goed (VR 2009 3001 DOC. 0100). Deze waterbeheerplannen vormden het kader voor een heel gamma aan maatregelen m.b.t. het integraal waterbeheer. In elk van die 11 beheerplannen was een actie (A7) opgenomen om de bestemming te toetsen van een aantal zones gelegen in actueel of potentieel waterbergingsgebied of in waterconserveringsgebied.

De bekkensecretariaten kregen binnen de Coördinatiecommissie Integraal Waterbeleid (CIW) de taak om deze screening uit te voeren voor de 11.400 ha onbebouwde harde bestemmingen van het gewestplan die overlappen met deze voor het watersysteem belangrijke gebieden. Vanaf 2009 onderwierpen de bekkenstructuren deze gebieden aan een grondige analyse die o.a. dienst moest doen als onderbouwde input voor ruimtelijke planningsprocessen. Deze gebieden kregen de naam "signaalgebied"; het gaat om nog niet ontwikkelde gebieden waar een tegenstrijdigheid kan bestaan tussen de geldende bestemmingsvoorschriften en het belang van dit gebied voor het watersysteem.

In een eerste fase werden in 2009-2010 de meest relevante en prioritaire gebieden verspreid over gans Vlaanderen afgebakend, op basis van hun oppervlakte, omvang van de waterproblematiek en ontwikkelingsdruk. Hierbij werden nabijgelegen stukken gebundeld tot samenhangende gehelen met de nog niet ontwikkelde omgeving.

Voor 66 prioritaire gebieden werden binnen de CIW fiches opgemaakt die zowel de wateraspecten als de ruimtelijke aspecten van deze signaalgebieden onderzochten, zowel vanuit juridisch als beleidsmatig oogpunt.

Telkens werd ook een suggestie voor ontwikkelingsperspectief meegegeven vanuit het wateraspect met eventueel voorstel voor herbestemming. Meestal werd binnen het signaalgebied nog een opdeling gemaakt in deelgebieden, met afzonderlijke ontwikkelingsopties. Elk van deze fiches werd door het betrokken bekkenbestuur goedgekeurd, om tot een gedragen suggestie te komen. In 2013 volgde nog een tweede reeks van 17 signaalgebiedsfiches.

In 2013 besliste de Vlaamse Regering (VR 2013 2903 DOC. 0303-1) om deze signaalgebieden grondiger aan te pakken om het waterbergend vermogen van Vlaanderen te vrijwaren. Voor elk gebied waarvan blijkt dat het ontwikkelen volgens de huidige bestemming het overstromingsrisico verhoogt, werkte de CIW aan bijkomende voorwaarden of een alternatief ontwikkelingsperspectief. In die ontwerp-startbeslissingen werd ook gezocht naar het best in te zetten instrumentarium en de bijhorende initiatiefnemende overheid. In 2014 keurde de Vlaamse Regering de vervolgtrajecten goed voor de eerste reeks van 66 signaalgebieden (VR 2014 2401 DOC. 0086 en VR 2014 0905 DOC.0724) en in 2015 volgde reeks 2 met 17 signaalgebieden (VR 2015 0805 DOC. 0454).

Vervolgens werd door de CIW en op basis van de meest recente gegevens over bestemming, bebouwing en overstromingsgevoeligheid een derde en laatste selectie gemaakt van nog 152 te onderzoeken signaalgebieden. Ook in deze laatste reeks werd in nauw overleg met de gemeentebesturen en de waterloopbeheerders gezocht naar een integrale toekomstvisie, waarbij zowel de waterproblematiek als ruimtelijke aspecten in rekening werden genomen voor het bepalen van het ontwikkelingsperspectief (watertoets, bijkomende voorwaarden of nieuwe functionele invulling). Op 31 maart 2017 keurde de Vlaamse Regering deze laatste reeks startbeslissingen goed (VR 2017 3103 DOC. 0313).

In de startbeslissingen die de Vlaamse Regering voor elk signaalgebied goedkeurde, werd na grondige analyse een vervolgtraject en een gebiedsgericht ontwikkelingsperspectief bepaald dat rekening houdt met het watersysteem en waarbij minstens het waterbergend vermogen behouden blijft. In die beslissingen zijn volgende zaken vastgelegd:

- het ontwikkelingsperspectief van het signaalgebied;
- het bestuur dat initiatief moet nemen;
- het instrument dat gebruikt moet worden om het ontwikkelingsperspectief te realiseren.

De vervolgstappen met betrekking tot de signaalgebieden gaan van een waterrobuuste inrichting binnen de geldende bestemming tot een (gedeeltelijke) herbestemming van het gebied met flankerende maatregelen. De signaalgebieden en de bijhorende beslissingen zijn terug te vinden op de geoloketten van [www.signaalgebieden.be](http://www.signaalgebieden.be).

Er worden twee categorieën van vervolgtrajecten onderscheiden:

- Verscherpte watertoets. De geldende harde bestemming blijft behouden, maar er kunnen in het kader van de watertoets wel extra voorwaarden opgelegd worden voor de ontwikkeling van het gebied.
- Bouwvrije opgave. Delen van het signaalgebied moeten bouwvrij blijven en moeten bijgevolg een andere bestemming krijgen.

Uit voorgaande grondige analyses bleek dat 172 gebieden dermate belangrijk zijn voor de waterbeheersing dat er minstens in een deel niet meer gebouwd kan worden. Initieel werd vooropgesteld om deze gebieden met bouwvrije opgave via een ruimtelijk uitvoeringsplan (RUP) te herbestemmen. Mede de lange doorlooptijd van een dergelijk planproces zorgde ervoor dat begin 2023 slechts een dertigtal signaalgebieden zijn herbestemd via een RUP (gemeentelijk, provinciaal, gewestelijk).

Op vandaag lopen nog diverse planprocessen voor opmaak van een RUP om signaalgebieden te herbestemmen. Voor de andere gebieden zal de bouwvrije opgave vertaald worden via aanduiding als watergevoelig openruimtegebied (WORG) in uitvoering van artikel 5.6.8 van de Vlaamse Codex Ruimtelijke Ordening (VCRO), ingevoerd bij decreet van 8 december 2017 houdende wijziging van diverse bepalingen inzake ruimtelijke ordening, milieu en omgeving.

In 2018 startte de CIW met de voorbereiding voor de aanduiding van deze watergevoelige openruimtegebieden, vertrekkende van de startbeslissingen van de Vlaamse Regering. Op 12 maart 2018 gaf de CIW goedkeuring aan het ontwerp voor de voorlopige aanduiding van 124 watergevoelige openruimtegebieden. Het voorstel kwam tot stand in overleg met de bekkensecretariaten, het Departement Omgeving, de waterloopbeheerders en de betrokken gemeenten. Plannende overheden konden voor alle signaalgebieden aangeven of ze nog op korte termijn een planinitiatief zouden opstarten om zelf een herbestemming uit te voeren of ze verkozen om deze als WORG aan te duiden.

Begin mei 2018 vroeg de CIW advies aan het college van burgemeester en schepenen van de betrokken gemeenten over het voorstel voor de voorlopige aanduiding. Vervolgens werd ook het kennisgevingsdossier voor het plan-m.e.r. ingediend en werd het ter inzage gelegd van 30 juli tot en met 30 augustus 2018.

Gezien de nieuwe overstromingskaarten, zoals goedgekeurd door de Vlaamse Regering op 25 november 2022 (VR 2022 2511 DOC.1289), was een actualisatie van de ontwerpen vereist. Hierbij werd uiteraard ook rekening gehouden met een geactualiseerde feitelijke en juridische toestand.

Bij de aanduiding van WORG zal de Vlaamse Regering zich niet beperken tot de 124 door de CIW voorbereide gebieden. Na de gevoerde actualisatie werden in totaal 139 watergevoelige openruimtegebieden voorlopig vastgesteld door de Vlaamse Regering.

**Met deze beslissing geeft de Vlaamse Regering uitvoering aan de vooropgestelde aanduiding van WORG voor het gebied 'St.-Jozefsinstituut' in Geraardsbergen (SG\_R3\_DEN\_04).**

## 2 Beschrijving van gebied en het watersysteem

### 2.1 Feitelijke toestand

Het gebied omvat de schoolterreinen van het Sint-Jozefsinstituut en heeft een oppervlakte van 4,0 ha.

In dit gebied staan geen gebouwen of constructies. Het bestaat grotendeels uit bos en grasland. Naast de noordwestelijke vleugel van het gebouwencomplex is een aanzienlijke oppervlakte verhard. In de noordelijke zijde van het gebied bevindt zich een pad.

Figuur 1. Bestaande feitelijke toestand: luchtfoto met aanduiding begrenzing WORG

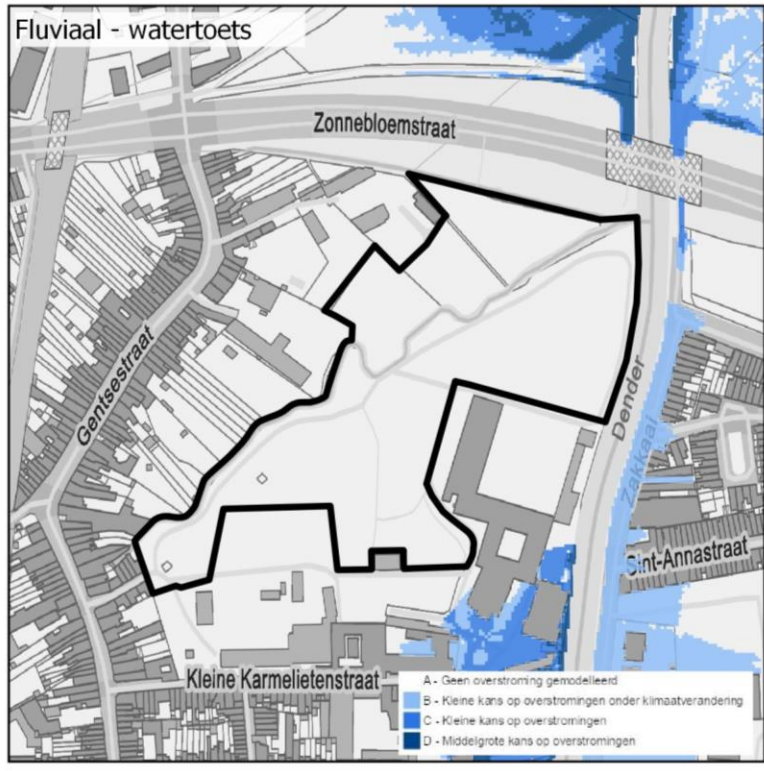


## 2.2 Waterbergend vermogen en overstromingsgevoeligheid

### Watertoetskaarten - overstromingsgevoelige gebieden (VR 2022 2511 DOC.1289)

Het gebied is fluviaal niet overstroombaar vanuit de Dender. Er is geen modellering voor overstromingen vanuit de Molenbeek die door het gebied loopt.

Figuur 2. Watertoetskaart - overstromingsgevoelige gebieden fluviaal

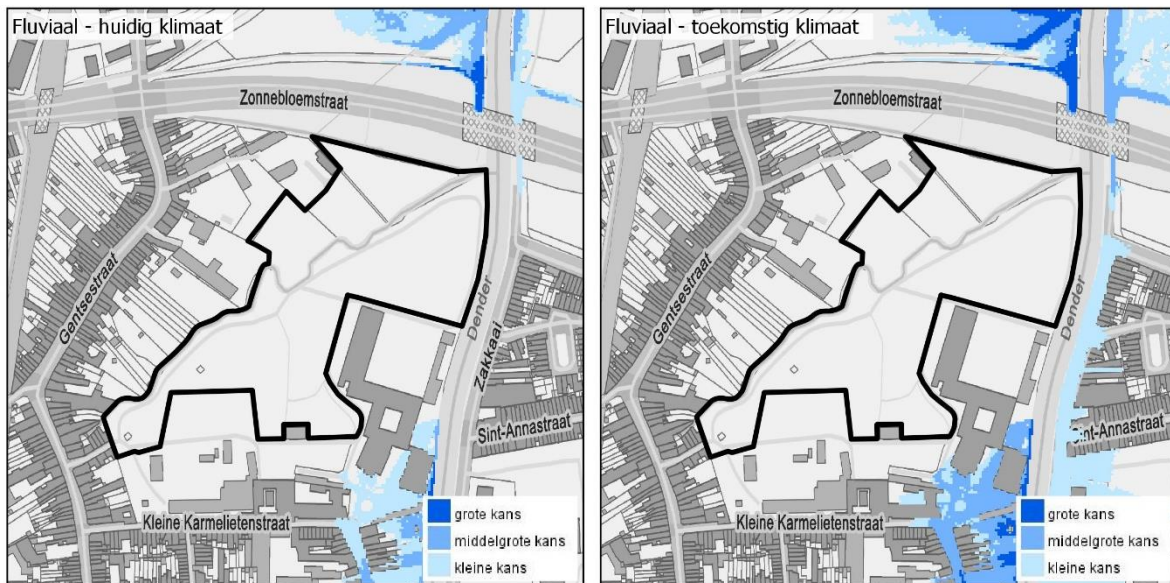


Het gebied is pluviaal overstromingsgevoelig, voornamelijk langs de Molenbeek (2<sup>e</sup> cat), ten westen van de bevaarbare waterloop Dender en ten zuiden van waterloop nummer O5196 van tweede categorie. Ook zijn grote delen ten westen en noorden van het schoolgebouw overstromingsgevoelig. Voor het overgrote deel van het gebied wordt een middelgrote kans op overstromingen gemodelleerd. Voor beperkte zones wordt een kleine kans op overstromingen gemodelleerd.

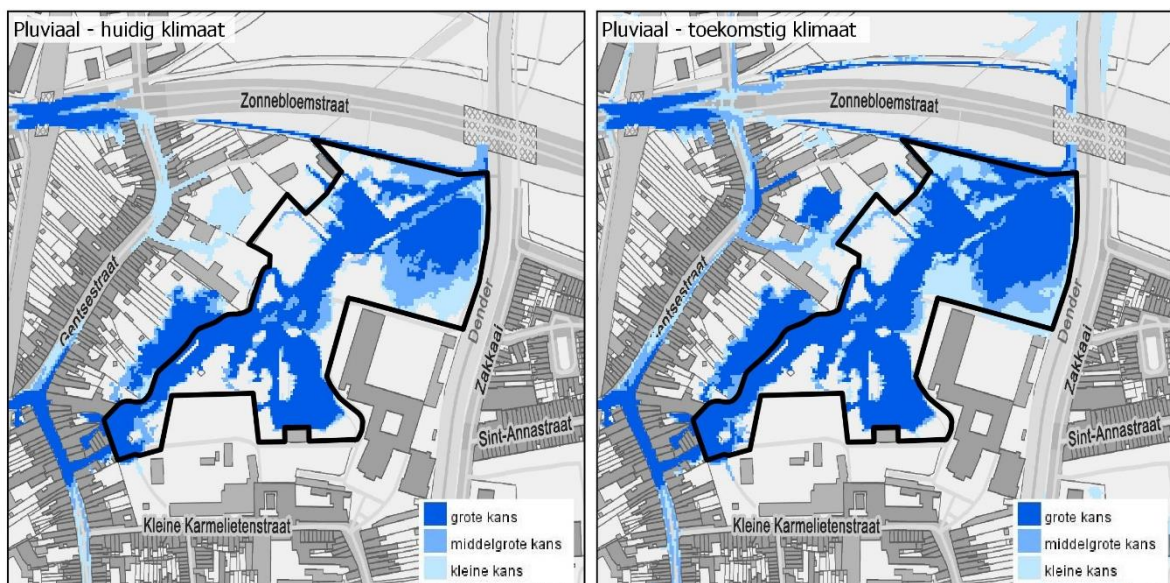




Figuur 4. Overstromingsgevaarkaart: overstroombaar gebied bij huidig en toekomstig klimaat (fluviaal)



Figuur 5. Overstromingsgevaarkaart: overstroombaar gebied bij huidig en toekomstig klimaat (pluviaal)



## 2.3 Stroomgebiedbeheerplan Denderbekken

Het bekkenspecifieke deel voor het Denderbekken van de stroomgebiedbeheerplannen voor Schelde en Maas 2022-2027, werd voorbereid door de overlegstructuren van het Denderbekken. Het werd samen met de andere onderdelen van de stroomgebiedbeheerplannen voor Schelde en Maas 2022-2027, vastgesteld door de Vlaamse Regering op 1 juli 2022.

In het gebied zijn geen specifieke acties aanwezig uit de Stroomgebiedbeheerplannen 2022-2027. Wel geeft deze beslissing mee uitvoering aan de generieke actie 6\_A\_0022 om gevolg te geven aan de startbeslissingen van de Vlaamse Regering inzake signaalgebieden door herbestemming van de noodzakelijke deelgebieden via de aanduiding van watergevoelige openruimtegebieden of via ruimtelijke uitvoeringsplannen.

## 2.4 Signaalgebied – startbeslissing Vlaamse Regering

Het signaalgebied 'St.-Jozefsinstituut' behoort tot het Denderbekken.

Het signaalgebied is gelegen in een schoolomgeving in de nabijheid van de waterloop nummer O5195 van tweede categorie, genaamd Molenbeek, de bevaarbare waterloop Dender en de waterloop nummer O5196 van tweede categorie, zonder naam.

Op 21 oktober 2014 werd dit gebied door de Algemene Bekkenvergadering Denderbekken geselecteerd voor opname in de prioritair te onderzoeken signaalgebieden. De motivatie voor opname is als volgt:

*“Het signaalgebied is geselecteerd omdat het gebied effectief overstromingsgevoelig is en waarbij tegelijkertijd de kans bestaat dat er ontwikkelingen plaatsvinden. Selectie van dit gebied zal ervoor zorgen dat toekomstige ontwikkelingen duurzaam zullen zijn in relatie tot het watersysteem.”*

De afbakening van het signaalgebied werd tijdens het gevoerde overleg besproken.

De Vlaamse Regering nam op 31 maart 2017 een startbeslissing over het signaalgebied St.-Jozefsinstituut en opteerde voor een bouwvrije opgave voor het gebied. De conclusie van de gebiedsfiche voor het signaalgebied St.-Jozefsinstituut luidde:

*“Het noordoosten van het signaalgebied ligt binnen T10 overstromingscontour. Het centrale deel ligt grotendeels binnen T100 overstromingscontour. Voor wat betreft het noordoostelijk deelgebied (bestemming zone voor openbare nuts- en gemeenschapsvoorzieningen en gelegen binnen de T10 overstromingscontour) wordt een omvorming van de bestemming ‘zone voor openbare nuts- en gemeenschapsvoorzieningen’ naar een zachte bestemming vooropgesteld. Voor de rest van het signaalgebied met bestemming zone voor gemeenschapsvoorzieningen en openbaar nut maakt de ruimtelijk visie naar toekomstige bebouwing samen met de beperkte kans op overstromen dat een herbestemming niet noodzakelijk is, op voorwaarde dat de hieronder vermelde specifieke randvoorwaarden opgelegd door de waterbeheerder in toepassing van de watertoets en met als doel een ontwikkeling verenigbaar te houden met de principes van het integraal waterbeleid, strikt nageleefd worden. Deze voorwaarden wijken af van het provinciale beleidskader:*

- Voorwaarde 1: vloerpeil minstens 60 cm boven het hoogst waargenomen peil van de Dender.
- Voorwaarde 2: nieuwe bebouwing dient op palen te worden voorzien. Indien dit niet mogelijk is (bijvoorbeeld bij uitbreidingen die moeten aansluiten op de huidige bebouwing) dient de ingenomen bergingsruimte voor overstromingswater door deze nieuwe constructies dubbel gecompenseerd te worden in volume en in oppervlakte d.m.v. het voorzien van een overstroombare kruipkelder onder de nieuwe bebouwing;
- Voorwaarde 3: hemelwater dient maximaal gebufferd te worden op eigen terrein (minimaal buffervolume van 330 m<sup>3</sup>/ha verharde oppervlakte) en indien een overloop van deze buffervoorzieningen richting een waterloop wordt voorzien, mag het ledigingsdebiet maximaal 10 l/s/ha verharde oppervlakte zijn;
- Voorwaarde 4: alle bijkomende of vervangende verhardingen dienen op maaiveldniveau voorzien te worden en dienen uit waterdoorlatend materiaal te bestaan;
- Voorwaarde 5: terreinophogingen zijn niet toegelaten, behalve ter hoogte van de nieuwe constructies en de eventuele aansluiting ervan op maaiveldniveau voor toegangen. Deze toegangen dienen echter eveneens gecompenseerd te worden conform voorwaarde 2;
- Voorwaarde 6: Er mogen geen ondergrondse constructies voorzien worden (behalve overstroombare kruipkelders zonder bijkomende nuttige functie). Dit kan kaderen binnen het pilootproject "grondenruil" dat binnen de stad lopende is.”

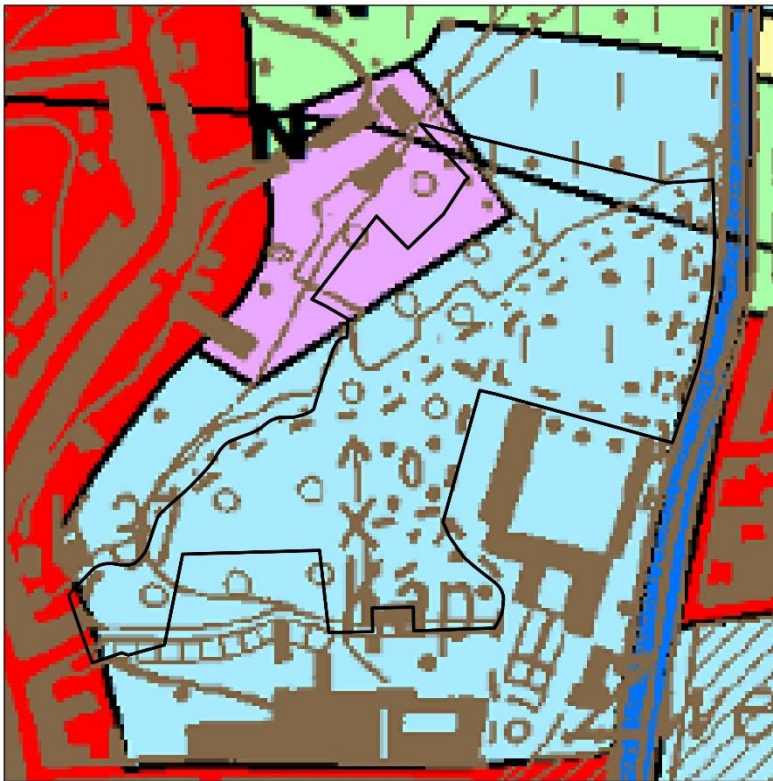
Link naar fiche signaalgebied:

<https://www.integraalwaterbeleid.be/nl/beleidsinstrumenten/signaalgebieden/fiches/signaalgebied-den-sint-jozefs-instituut-geraardsbergen>

## 2.5 Juridische toestand

Het gebied is gelegen in gebied voor gemeenschapsvoorzieningen en openbaar nut en ambachtelijke bedrijven en kmo's volgens het gewestplan.

Figuur 6. Gewestplan



Voor het gebied en de omgeving is het provinciaal ruimtelijk uitvoeringsplan 'afbakening kleinstedelijk gebied Geraardsbergen' in opmaak door de provincie Oost-vlaanderen. De scopingnota werd gepubliceerd, er werd nog geen plenaire vergadering ingepland. Volgens de startnota krijgt het signaalgebied een herbestemming waarbij de 'zone voor gemeenschapsvoorzieningen' wordt omgezet naar 'zone voor groen'.

Dit PRUP kan verdergezet worden en zelfs na definitieve aanduiding van het WORG de stedenbouwkundige voorschriften verder differentiëren (landbouw, bos, natuur, ...), zolang zij geen andere of ruimere bebouwing toelaten dan voorzien in de voorschriften van watergevoelige openruimtegebieden (VCRO art. 5.6.8 §5). Na definitieve aanduiding als WORG zal een RUP geen aanleiding meer kunnen geven tot planschade, planbaten of kapitaalschade.

## 2.6 Gemeentelijke structuurplannen

Het Gemeentelijk Ruimtelijk Structuurplan werd goedgekeurd door de deputatie van de provincie Oost-Vlaanderen op 1 maart 2012. Bij de gewenste structuur worden in de buurt van het gebied volgende opties naar voor geschoven:

- Afwerken kernen en woonlinten
- Beleid voor 'paarse vlekjes'
- Gemeenschapsvoorzieningen verder versterken
- Aandacht voor stationsomgeving als projectzone

Een prioritaire actie in het bindend deel van het gemeentelijk ruimtelijk structuurplan is het onderzoek en eventueel herbestemmen (via een ruimtelijk uitvoeringsplan) van alle kleine ambachtelijke zones op het gewestplan – veelal gelegen binnen de woonkern. Deze paarse vlekjes kunnen eventueel binnen het Sectoraal ruimtelijk uitvoeringsplan zonevremde bedrijvigheid herbestemd worden.

## 3 Onderzoek sectorale wetgeving

### 3.1 Milieueffectrapportage

De milieueffectrapportage verloopt via de generieke procedure. De procedure start met de opmaak van een kennisgeving.

Een kennisgeving bevat onder andere een beschrijving van het voorgenomen plan en een voorstel van de wijze waarop het milieuonderzoek zal uitgevoerd worden. De kennisgevingsnota voor de aanduiding van de watergevoelige openruimtegebieden werd van 30 juli tot en met 30 augustus 2018 ter inzage gelegd. De Dienst Mer stelde, rekening houdend met de adviezen en inspraak, richtlijnen op voor de opmaak van het eigenlijke plan-MER.

Op basis van de richtlijnen werd het ontwerp-plan-MER opgemaakt door deskundigen onder leiding van een erkend MER-coördinator. Na een verwerking van de opmerkingen, werd het (ontwerp) plan-MER onderworpen aan een openbaar onderzoek, samen met de voorlopige aanduiding van de watergevoelige openruimtegebieden.

Tijdens het openbaar onderzoek konden burgers en adviesinstanties opmerkingen geven op het ontwerpplan én het (ontwerp) plan-MER. Opmerkingen en adviezen kunnen aanleiding geven tot aanpassingen en aanvullingen aan het plan en het plan-MER. Vóór de definitieve vaststelling van het plan, keurde het Team Omgevingseffecten het plan-MER goed.

Op basis van het gevoerde milieueffectenonderzoek worden geen significante negatieve effecten op de leefomgeving verwacht. In het ontwerp van plan-MER worden geen milderende maatregelen noodzakelijk geacht. Het ontwerp plan-MER wordt samen met het besluit houdende de voorlopige aanduiding ter inzage gelegd in het openbaar onderzoek.

### 3.2 Ruimtelijke veiligheidsrapportage

Ter uitvoering van de Seveso-richtlijn<sup>1</sup> dient in het beleid inzake ruimtelijk ordening rekening gehouden te worden met de noodzaak om op langetermijnbasis voldoende afstand te laten bestaan tussen Seveso-inrichtingen (i.e. inrichtingen met een zodanige hoeveelheid aan gevaarlijke stoffen op het terrein dat zij vallen onder het toepassingsgebied van de Seveso-richtlijn) enerzijds en aandachtsgebieden (zoals gedefinieerd in het besluit van de Vlaamse Regering houdende nadere regels inzake ruimtelijke veiligheidsrapportage) anderzijds. Deze doelstelling wordt verwezenlijkt door het houden van toezicht op de vestiging van nieuwe Seveso-inrichtingen, op wijzigingen van bestaande Seveso-inrichtingen, en op nieuwe ontwikkelingen rond bestaande Seveso-inrichtingen.

Om een inschatting te maken van het aspect externe mensveiligheid, toetste de dienst Veiligheidsrapportage van het Departement Omgeving het voorgenomen plan af aan de hand van criteria die werden opgenomen onder de vorm van een beslissingsdiagram in bijlage bij het besluit van de Vlaamse Regering houdende nadere regels inzake de ruimtelijke veiligheidsrapportage.

Gelet op het feit dat:

- volgens de gegevens van de dienst VR het plangebied niet binnen de consultatiezone van Seveso-inrichtingen ligt;
- volgens de gegevens verstrekt in de toelichtingsnota in het plangebied geen Seveso-inrichtingen mogelijk zijn;

besliste de dienst VR op 27 juli 2023 dat er geen ruimtelijk veiligheidsrapport dient opgemaakt te worden.

---

<sup>1</sup> Europese richtlijn betreffende de beheersing van de gevaren van zware ongevallen waarbij gevaarlijke stoffen betrokken zijn.

### 3.3 VEN-toets

De aanduiding als watergevoelig openruimtegebied, leidend tot het behoud van het bouwvrije karakter, en de daar toegelaten functies hebben geen negatieve impact op natuurwaarden of VEN-gebieden. Het gebied is niet in of nabij een VEN-gebied gelegen.

### 3.4 Onroerenderfgoed-toets

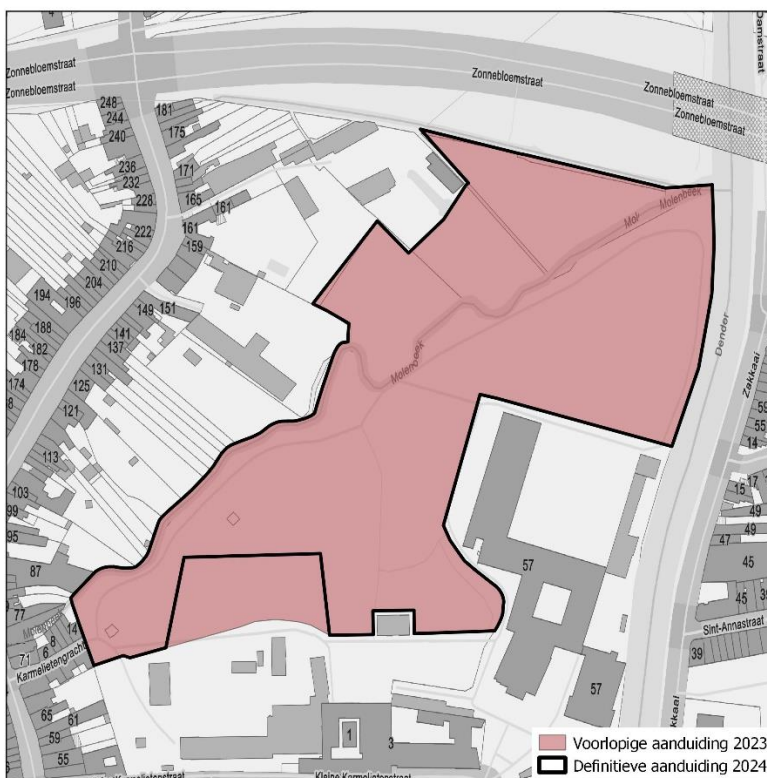
De aanduiding als watergevoelig openruimtegebied wordt als positief beschouwd gezien deze gebieden hierdoor vrijgesteld worden van grootschalige wijziging van het landgebruik en ingrepen in de bodem. Ook indirecte effecten op de omliggende gebieden worden hierdoor voorkomen.

Er is geen beschermd erfgoed in of grenzend aan het gebied.

## 4 Aanpassing plangebied na openbaar onderzoek

Op basis van de bezwaren en opmerkingen van het openbaar onderzoek na de voorlopige aanduiding, zoals verwerkt in het besluit van de Vlaamse Regering, is **de plancontour van de voorlopige aanduiding aangepast voor de definitieve aanduiding als watergevoelig openruimtegebied.**

Figuur 7. Actualisatie definitieve afbakening



## 5 Rechtsgevolgen

De aanduiding als WORG heeft geen andere rechtsgevolgen dan deze vermeld in artikel 5.6.8, VCRO.

Ingevolge de bepalingen van artikel 5.6.8, §6, VCRO, komen eigenaars van gronden die gelegen zijn binnen een definitief aangeduid watergevoelig openruimtegebied in aanmerking voor een eigenaarsvergoeding, met

toepassing van dezelfde voorwaarden en modaliteiten als deze die gelden voor de planschadevergoeding, zoals deze vooropgesteld wordt met het Instrumentendecreet. Ingevolge de daarin opgenomen harmonisering en aanpassing van de compenserende vergoedingen, wordt die eigenaarsvergoeding bepaald op basis van een schaderapport van de landcommissies.

## 5.1 Stedenbouwkundige voorschriften

Het voorschrift wordt bepaald door artikel 5.6.8, §3 van de Vlaamse Codex Ruimtelijke Ordening (VCRO).

Ter informatie wordt hierbij de tekst zoals geldig op datum van deze definitieve aanduiding weergegeven:

*Binnen de aangeduide watergevoelige openruimtegebieden zijn waterbeheer, natuurbehoud, bosbouw, landschapszorg, landbouw en recreatie nevensgeschikte functies.*

*Voor zover de ruimtelijk-ecologische draagkracht en de waterbeheersfunctie van het gebied niet worden overschreden, zijn alleen de volgende handelingen die nodig of nuttig zijn voor de functies, vermeld in het eerste lid, toegelaten:*

*1° het aanbrengen van kleinschalige infrastructuur, gericht op de sociale, educatieve of recreatieve functie van het gebied, waaronder sanitaire gebouwen of schuilplaatsen van één bouwlaag met een oppervlakte van ten hoogste 100 m<sup>2</sup>, met uitsluiting van elke verblijfsaccommodatie;*

*2° het aanleggen, herstellen, heraanleggen of verplaatsen van openbare wegen en nutsleidingen. Openbare wegen en nutsleidingen kunnen aangelegd of verplaatst worden voor zover dat noodzakelijk is voor de kwaliteit van het leefmilieu, het beheer van het landschap, het herstel en de ontwikkeling van de natuur en het natuurlijk milieu, de openbare veiligheid of de volksgezondheid;*

*3° het aanbrengen van kleinschalige infrastructuur, gericht op het gebruik van het gebied voor landbouw of hobbylandbouw;*

*4° handelingen die nodig of nuttig zijn om overstromingen te beheersen of om wateroverlast buiten de natuurlijke overstromingsgebieden te voorkomen;*

*5° handelingen voor natuurbehoud en landschapszorg.*

*De mogelijkheden om af te wijken van stedenbouwkundige voorschriften of om rekening te houden met ontwerpen van stedenbouwkundige voorschriften, vermeld in titel IV, hoofdstuk 4, zijn van overeenkomstige toepassing in de aldus aangeduide gebieden.*

## 5.2 Verkavelingen en principiële akkoorden

Zoals bepaald in artikel 5.6.8, §4, VCRO heeft de definitieve aanduiding als watergevoelig openruimtegebied van rechtswege het verval tot gevolg van onbebouwde delen van niet-ervallen verkavelingen die liggen binnen het watergevoelig openruimtegebied. Ook principiële akkoorden vervallen van rechtswege.

Er zijn binnen de aanduiding geen niet-ervallen verkavelingen of principiële akkoorden gekend volgens de gegevens in het vergunningenregister.

## 5.3 Ruimtebalans

In dit watergevoelig openruimtegebied zijn volgende bestemmingen gelegen die niet meer gerealiseerd kunnen worden na definitieve aanduiding.

Bestemmingscategorie	
Gebied voor gemeenschapsvoorzieningen en openbaar nut	3,7 ha
Ambachtelijke bedrijven en kmo's	0,3 ha

## 6 Conclusie

De aanduiding is conform het ontwikkelingsperspectief zoals gemotiveerd in eerdere beslissingen van de Vlaamse Regering over het signaalgebied (VR 2017 3103 DOC. 0313).

De overstromingsgevaarkaarten van de overstromingsgevoelige gebieden tonen dat het gebied niet fluviaal overstroomt, maar dat het gebied pluviaal overstromingsgevoelig is, voornamelijk langs de Molenbeek, ten westen van de bevaarbare waterloop Dender en ten zuiden van waterloop nummer O5196. Ook zijn grote delen ten westen en noorden van het schoolgebouw overstromingsgevoelig. Voor het overgrote deel van het gebied wordt een middelgrote kans op overstromingen gemodelleerd. Vrijwaring van het gebied voor verder bebouwing is aangewezen en ondersteunt de uitvoering van acties uit het stroomgebiedbeheerplan 2022-2027 ter realisatie van bijkomende waterberging.

Er bestaat een conflict tussen de verdere realisatie van de bestemming en de belangen van het watersysteem. Om die reden wordt het gebied 'St.-Jozefsinstituut' in Geraardsbergen definitief aangeduid als watergevoelig openruimtegebied.