



Definitieve aanduiding

Watergevoelig openruimtegebied 'Leeg-Rietbeemden Laarsebeek'

in Brasschaat en Schoten

Bijlage II: toelichtingsfiche



Vlaamse
overheid

DEPARTEMENT
OMGEVING

Inhoudsopgave

1	Doelstelling en beleidscontext	3
1.1	Doelstelling	3
1.2	Beleidscontext	3
1.2.1	Ruimtelijk structuurplan Vlaanderen	3
1.2.2	Decreet Integraal Waterbeleid	3
1.2.3	Blue deal	4
1.2.4	Klimaatadaptatieplan	4
1.2.5	Landbouw	4
1.3	Voortraject.....	4
2	Beschrijving van gebied en het watersysteem	6
2.1	Feitelijke toestand	6
2.2	Waterbergend vermogen en overstromingsgevoeligheid	7
2.3	Stroomgebiedbeheerplan Benedenscheldebekken	9
2.4	Signaalgebied – startbeslissing Vlaamse Regering	10
2.5	Juridische toestand.....	11
2.6	Gemeentelijke structuurplannen	12
3	Onderzoek sectorale wetgeving.....	13
3.1	Milieu-effectrapportage	13
3.2	Ruimtelijke veiligheidsrapportage.....	14
3.3	VEN-toets.....	14
3.4	Onroerendergoed-toets.....	14
4	Aanpassing plangebied na openbaar onderzoek.....	14
5	Rechtsgevolgen	15
5.1	Stedenbouwkundige voorschriften	15
5.2	Verkavelingen en principiële akkoorden.....	16
5.3	Ruimtebalans	16
6	Conclusie	16

1 Doelstelling en beleidscontext

1.1 Doelstelling

Overstromingen volgen mekaar jaar na jaar op en drukken ons met de neus op de feiten. De combinatie van veel verspreide bebouwing en verharding en een waterbeleid dat eeuwenlang voornamelijk gericht was op het afvoeren van water, maakt Vlaanderen kwetsbaar voor de gevolgen van de klimaatverandering. Dit versterkt overstromingsrisico's en verminderde waterinfiltratie in de bodem. Er blijft ook steeds minder ruimte vrij om het water op te vangen bij hevige regenbuien. Bepaalde gebieden in Vlaanderen overstromen nu al met de regelmaat van de klok, vaak zelfs bij minimale neerslag.

Een duurzame en klimaatbestendige ruimtelijke ontwikkeling is slechts mogelijk door het afremmen van het bijkomend ruimtebeslag en het maximaal vrijwaren van de open ruimte. Dit principe is intussen bekend als de 'bouwshift'. Tegelijk moet de verhardingsgraad in de openruimte afnemen.

Om Vlaanderen beter te beschermen tegen zowel droogte als wateroverlast zette de Vlaamse Regering de Blue Deal op, om van Vlaanderen opnieuw een spons te maken door voldoende ruimte te voorzien voor water. Ruimte geven aan water is noodzakelijk in het kader van het voorkomen van droogte en overstromingen. Dit gebeurt door de watergevoelige gebieden te vrijwaren van verdere bebouwing en verharding, waardoor het waterbergend vermogen behouden blijft en stroomafwaarts gelegen dorpen en kernen gevrijwaard blijven van wateroverlast.

Om Vlaanderen klimaatrobuster te maken is het bijgevolg cruciaal om gebieden met een groot waterbergend vermogen of overstromingsrisico niet meer te ontwikkelen voor harde bestemming (wonen, industrie, ...) en deze dusdanig in te richten dat we hun potentieel maximaal kunnen vrijwaren en benutten.

Deze gebieden worden daarom herbestemd naar een openruimtefunctie via een ruimtelijk uitvoeringsplan of aanduiding als watergevoelig openruimtegebied.

1.2 Beleidscontext

1.2.1 Ruimtelijk structuurplan Vlaanderen

Het Ruimtelijk Structuurplan Vlaanderen is sinds 1997 een belangrijk fundament van het ruimtelijk beleid. Het is een visie die aangeeft hoe we in Vlaanderen best met onze ruimte omgaan. We moeten investeren in onze steden, zodat dit aangename plekken zijn om te wonen. Wat nog rest aan groen en open ruimte moeten we bewaren.

De aanduiding van watergevoelige openruimtegebieden geeft mee uitvoering aan het principe van het Ruimtelijk Structuurplan Vlaanderen waarbij gesteld wordt dat het fysisch systeem ruimtelijk structurerend is. De ruimtelijke structuur van het buitengebied wordt in Vlaanderen bepaald door onder meer het samenhangend geheel van rivier- en beekvalleien. Het fysisch systeem, waaronder de hier te vrijwaren valleigebieden en andere overstromingsgevoelige gebieden, vormt hiermee het richtinggevend kader voor de ontwikkeling van natuur, bos, landbouw en landschap in het buitengebied.

1.2.2 Decreet Integraal Waterbeleid

Het decreet van 18 juli 2003 betreffende het integraal waterbeleid, gecoördineerd op 15 juni 2018 (waterwetboek), vormt het juridisch kader voor het integraal waterbeleid in Vlaanderen. Het decreet bevat ook de omzetting van de kaderrichtlijn Water en de Overstromingsrichtlijn.

Dit decreet legt de doelstellingen en beginselen van het integraal waterbeleid vast, waarbij de multifunctionaliteit van watersystemen sterk benadrukt wordt. Daarnaast bepaalt het hoe de watersystemen ingedeeld worden in stroomgebieden en stroomgebiedsdistricten, bekkens en deelbekkens en vertaalt het die indeling in watersystemen door in de organisatiestructuur en de planning voor het integraal waterbeleid. Zo wordt er ook het kader mee vastgesteld voor de stroomgebiedbeheerplannen.

De stroomgebiedbeheerplannen voor Schelde en Maas 2022-2027 werden vastgesteld door de Vlaamse Regering op 1 juli 2022. Hierin is onder meer de actie 6_A_0022 opgenomen om gevolg te geven aan de startbeslissingen van de Vlaamse Regering inzake signaalgebieden door herbestemming van de noodzakelijke deelgebieden via de aanduiding van watergevoelige openruimtegebieden of via ruimtelijke uitvoeringsplannen.

1.2.3 Blue deal

In de strijd tegen waterschaarste en droogte riep de Vlaamse Regering de Blue Deal in het leven om via tal van acties de strijd tegen waterschaarste en droogte op het terrein aan te gaan. De aanduiding van watergevoelige openruimtegebieden speelt in op het voorkomen van bijkomende verharding. Daarnaast kan de vrijgehouden open ruimte mee ingezet worden voor waterconservering. Het water kan in deze gebieden worden vastgehouden en krijgt de tijd om te infiltreren naar het grondwater.

1.2.4 Klimaatadaptatieplan

Het Vlaams klimaatadaptatieplan moet Vlaanderen verder voorbereiden op de effecten van de klimaatverandering en dit zowel op korte termijn, tegen 2030, alsook op langere termijn, tegen 2050. Natuurgebaseerde oplossingen en technologische innovatie worden daarbij onze belangrijkste bondgenoten.

Bij de afbakening van de watergevoelige openruimtegebieden bestaan er koppelkansen met onder meer de doelstelling voor bosuitbreiding. Het verkennen van het bebossingspotentieel in deze gebieden is dan ook expliciet opgenomen. Daarnaast zorgt de vrijwaring van deze gebieden voor de blijvende vastlegging van koolstof en buffering van wateroverlast.

1.2.5 Landbouw

In de aanhef van het hoofdstuk landbouw uit het Vlaams regeerakkoord wordt 'toegang tot landbouwgrond' aangestipt als één van de grote uitdagingen voor de sector. Percelen die definitief worden aangeduid als watergevoelig openruimtegebied krijgen landbouw als een van de nevenschikte functies, naast andere openruimte functies, terwijl landbouw er nu zonevreemd gelegen is.

De voorschriften maken het blijvend agrarisch gebruik van het perceel mogelijk. Wat betreft de grondgebonden landbouw geeft de aanduiding geen aanleiding tot enige beperking van teelten of bemesting. Het aanbrengen van kleinschalige infrastructuur, gericht op het gebruik van het gebied voor landbouw of hobbylandbouw is ook nog steeds mogelijk.

1.3 Voortraject

In uitvoering van het Decreet Integraal Waterbeleid keurde de Vlaamse Regering op 30 januari 2009 de 11 bekkenbeheerplannen voor de periode 2008-2013 goed (VR 2009 3001 DOC. 0100). Deze waterbeheerplannen vormden het kader voor een heel gamma aan maatregelen m.b.t. het integraal waterbeheer. In elk van die 11 beheerplannen was een actie (A7) opgenomen om de bestemming te toetsen van een aantal zones gelegen in actueel of potentieel waterbergingsgebied of in waterconserveringsgebied.

De bekkensecretariaten kregen binnen de Coördinatiecommissie Integraal Waterbeleid (CIW) de taak om deze screening uit te voeren voor de 11.400 ha onbebouwde harde bestemmingen van het gewestplan die overlappen met deze voor het watersysteem belangrijke gebieden. Vanaf 2009 onderwierpen de bekkenstructuren deze gebieden aan een grondige analyse die o.a. dienst moest doen als onderbouwde input voor ruimtelijke planningsprocessen. Deze gebieden kregen de naam "signaalgebied"; het gaat om nog niet ontwikkelde gebieden waar een tegenstrijdigheid kan bestaan tussen de geldende bestemmingsvoorschriften en het belang van dit gebied voor het watersysteem.

In een eerste fase werden in 2009-2010 de meest relevante en prioritaire gebieden verspreid over gans Vlaanderen afgebakend, op basis van hun oppervlakte, omvang van de waterproblematiek en ontwikkelingsdruk. Hierbij werden nabijgelegen stukken gebundeld tot samenhangende gehelen met de nog niet ontwikkelde omgeving.

Voor 66 prioritaire gebieden werden binnen de CIW fiches opgemaakt die zowel de wateraspecten als de ruimtelijke aspecten van deze signaalgebieden onderzochten, zowel vanuit juridisch als beleidsmatig oogpunt.

Telkens werd ook een suggestie voor ontwikkelingsperspectief meegegeven vanuit het wateraspect met eventueel voorstel voor herbestemming. Meestal werd binnen het signaalgebied nog een opdeling gemaakt in deelgebieden, met afzonderlijke ontwikkelingsopties. Elk van deze fiches werd door het betrokken bekkenbestuur goedgekeurd, om tot een gedragen suggestie te komen. In 2013 volgde nog een tweede reeks van 17 signaalgebiedsfiches.

In 2013 besliste de Vlaamse Regering (VR 2013 2903 DOC. 0303-1) om deze signaalgebieden grondiger aan te pakken om het waterbergend vermogen van Vlaanderen te vrijwaren. Voor elk gebied waarvan blijkt dat het ontwikkelen volgens de huidige bestemming het overstromingsrisico verhoogt, werkte de CIW aan bijkomende voorwaarden of een alternatief ontwikkelingsperspectief. In die ontwerp-startbeslissingen werd ook gezocht naar het best in te zetten instrumentarium en de bijhorende initiatiefnemende overheid. In 2014 keurde de Vlaamse Regering de vervolgtrajecten goed voor de eerste reeks van 66 signaalgebieden (VR 2014 2401 DOC. 0086 en VR 2014 0905 DOC.0724) en in 2015 volgde reeks 2 met 17 signaalgebieden (VR 2015 0805 DOC. 0454).

Vervolgens werd door de CIW en op basis van de meest recente gegevens over bestemming, bebouwing en overstromingsgevoeligheid een derde en laatste selectie gemaakt van nog 152 te onderzoeken signaalgebieden. Ook in deze laatste reeks werd in nauw overleg met de gemeentebesturen en de waterloopbeheerders gezocht naar een integrale toekomstvisie, waarbij zowel de waterproblematiek als ruimtelijke aspecten in rekening werden genomen voor het bepalen van het ontwikkelingsperspectief (watertoets, bijkomende voorwaarden of nieuwe functionele invulling). Op 31 maart 2017 keurde de Vlaamse Regering deze laatste reeks startbeslissingen goed (VR 2017 3103 DOC. 0313).

In de startbeslissingen die de Vlaamse Regering voor elk signaalgebied goedkeurde, werd na grondige analyse een vervolgtraject en een gebiedsgericht ontwikkelingsperspectief bepaald dat rekening houdt met het watersysteem en waarbij minstens het waterbergend vermogen behouden blijft. In die beslissingen zijn volgende zaken vastgelegd:

- het ontwikkelingsperspectief van het signaalgebied;
- het bestuur dat initiatief moet nemen;
- het instrument dat gebruikt moet worden om het ontwikkelingsperspectief te realiseren.

De vervolgstappen met betrekking tot de signaalgebieden gaan van een waterrobuuste inrichting binnen de geldende bestemming tot een (gedeeltelijke) herbestemming van het gebied met flankerende maatregelen. De signaalgebieden en de bijhorende beslissingen zijn terug te vinden op de geoloketten van www.signaalgebieden.be.

Er worden twee categorieën van vervolgtrajecten onderscheiden:

- Verscherpte watertoets. De geldende harde bestemming blijft behouden, maar er kunnen in het kader van de watertoets wel extra voorwaarden opgelegd worden voor de ontwikkeling van het gebied.
- Bouwvrije opgave. Delen van het signaalgebied moeten bouwvrij blijven en moeten bijgevolg een andere bestemming krijgen.

Uit voorgaande grondige analyses bleek dat 172 gebieden dermate belangrijk zijn voor de waterbeheersing dat er minstens in een deel niet meer gebouwd kan worden. Initieel werd vooropgesteld om deze gebieden met bouwvrije opgave via een ruimtelijk uitvoeringsplan (RUP) te herbestemmen. Mede de lange doorlooptijd van een dergelijk planproces zorgde ervoor dat begin 2023 slechts een dertigtal signaalgebieden zijn herbestemd via een RUP (gemeentelijk, provinciaal, gewestelijk).

Op vandaag lopen nog diverse planprocessen voor opmaak van een RUP om signaalgebieden te herbestemmen. Voor de andere gebieden zal de bouwvrije opgave vertaald worden via aanduiding als watergevoelig openruimtegebied (WORG) in uitvoering van artikel 5.6.8 van de Vlaamse Codex Ruimtelijke Ordening (VCRO), ingevoerd bij decreet van 8 december 2017 houdende wijziging van diverse bepalingen inzake ruimtelijke ordening, milieu en omgeving.

In 2018 startte de CIW met de voorbereiding voor de aanduiding van deze watergevoelige openruimtegebieden, vertrekkende van de startbeslissingen van de Vlaamse Regering. Op 12 maart 2018 gaf de CIW goedkeuring aan het ontwerp voor de voorlopige aanduiding van 124 watergevoelige openruimtegebieden. Het voorstel kwam tot stand in overleg met de bekkensecretariaten, het Departement Omgeving, de waterloopbeheerders en de betrokken gemeenten. Plannende overheden konden voor alle signaalgebieden aangeven of ze nog op korte termijn een planinitiatief zouden opstarten om zelf een herbestemming uit te voeren of ze verkozen om deze als WORG aan te duiden.

Begin mei 2018 vroeg de CIW advies aan het college van burgemeester en schepenen van de betrokken gemeenten over het voorstel voor de voorlopige aanduiding. Vervolgens werd ook het kennisgevingsdossier voor het plan-m.e.r. ingediend en werd het ter inzage gelegd van 30 juli tot en met 30 augustus 2018.

Gezien de nieuwe overstromingskaarten, zoals goedgekeurd door de Vlaamse Regering op 25 november 2022 (VR 2022 2511 DOC.1289), was een actualisatie van de ontwerpen vereist. Hierbij werd uiteraard ook rekening gehouden met een geactualiseerde feitelijke en juridische toestand.

Bij de aanduiding van WORG zal de Vlaamse Regering zich niet beperken tot de 124 door de CIW voorbereide gebieden. Na de gevoerde actualisatie werden in totaal 139 watergevoelige openruimtegebieden voorlopig vastgesteld door de Vlaamse Regering.

Met deze beslissing geeft de Vlaamse Regering uitvoering aan de vooropgestelde aanduiding van WORG voor het gebied 'Leeg-Rietbeemden Laarsebeek' in Brasschaat en Schoten (BES-AG13).

2 Beschrijving van gebied en het watersysteem

2.1 Feitelijke toestand

Het gebied met een oppervlakte van 32,2 ha is bijna volledig onbebouwd en gelegen tussen woonwijken, een spoorweg, de snelweg en een golfterrein. Het merendeel van de onbebouwde ruimte is in gebruik als landbouwgrond of als weide, het meest oostelijk gelegen deel van het gebied is voornamelijk bebost.

Figuur 1. Bestaande feitelijke toestand: luchtfoto met aanduiding begrenzing WORG

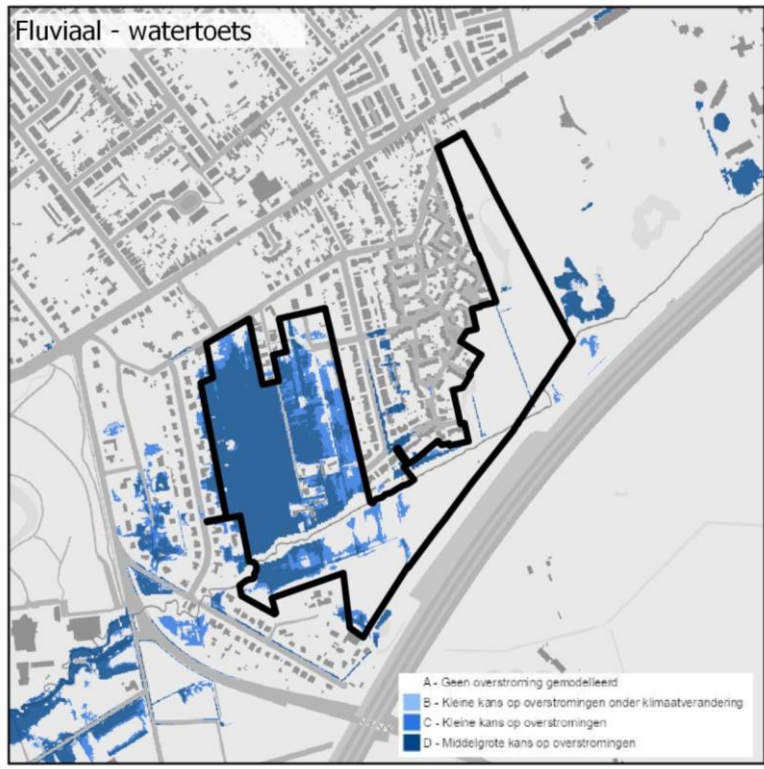


2.2 Waterbergend vermogen en overstromingsgevoeligheid

Watertoetskaarten - overstromingsgevoelige gebieden (VR 2022 2511 DOC.1289)

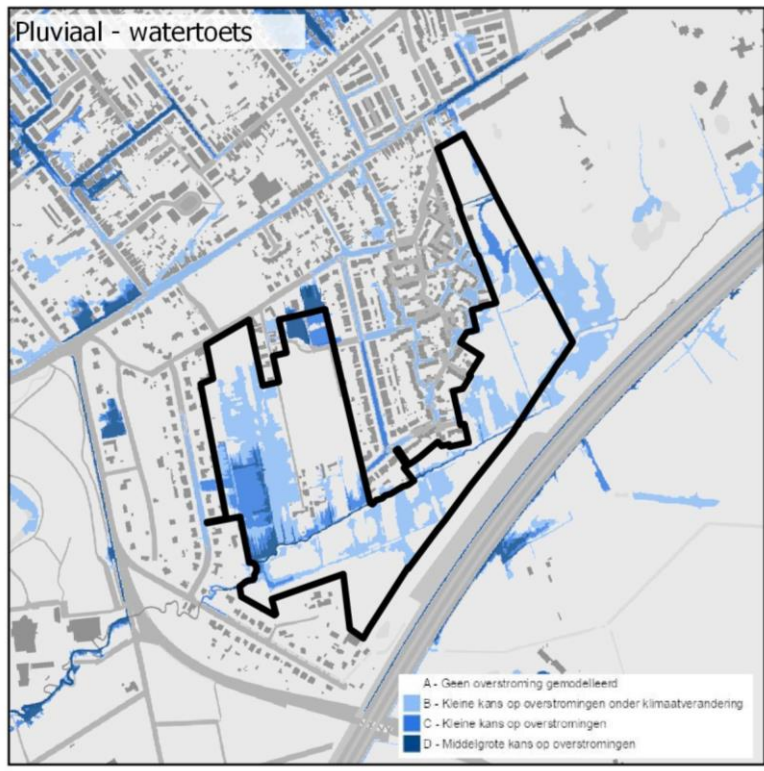
Met name het westelijke deel van het gebied aan de noordelijke zijde van de Laarse Beek is gevoelig voor fluviale overstromingen vanuit deze beek. Hier is een middelgroot risico op overstromingen gemodelleerd. Ook ten zuiden van de Laarse Beek is er een middelgrote tot kleine kans op fluviale overstromingen gemodelleerd.

Figuur 2. Watertoetskaart - overstromingsgevoelige gebieden fluviaal



Het pluviale model toont eveneens in het westen van het gebied en noordelijk van de Laarse Beek een middelgrote tot kleine kans op overstromingen. Daarnaast is er doorheen het hele gebied op verschillende plaatsen een bijkomende kleine kans op overstromingen onder klimaatverandering.

Figuur 3. Watertoetskaart - overstromingsgevoelige gebieden pluviaal

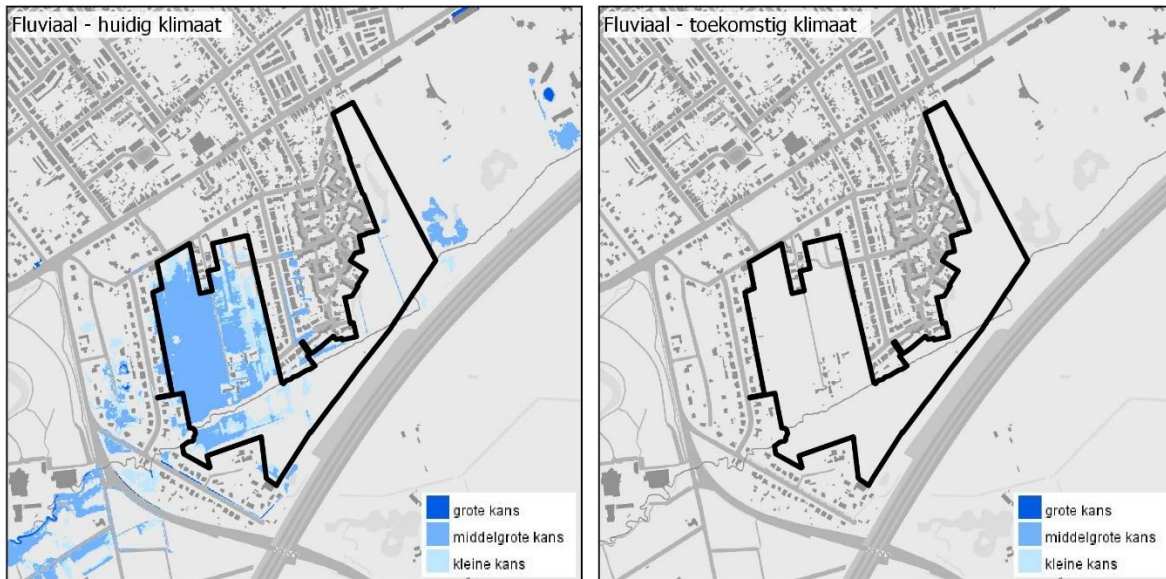


Overstromingsrichtlijn - overstromingsgevaarkarten

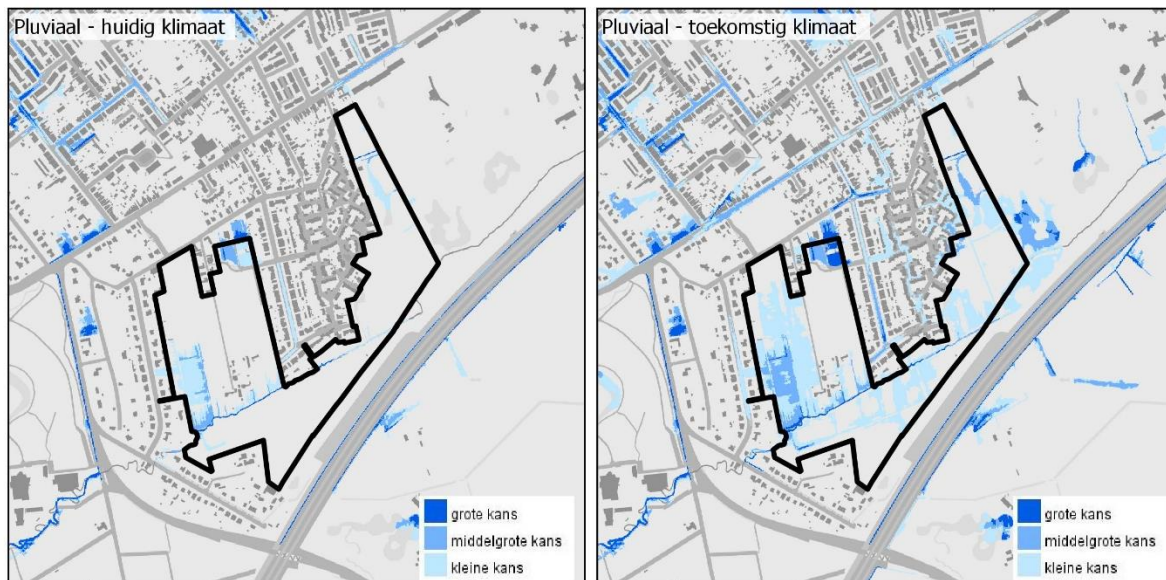
Volgens artikel 6 van de Europese Overstromingsrichtlijn (ORL) en artikel 1.7.3.1 § 3 van het Waterwetboek (VR 2018 1506 DOC.0638) moet de Vlaamse Regering zorgen voor alle significante bronnen van overstromingen en voor drie kansscenario's (kleine kans, middelgrote kans en grote kans op overstromingen, indien van toepassing). Daarbij werd ervoor gekozen om zowel kaarten voor het huidige klimaat als voor toekomstige klimaat (met klimaatprojectie 2050) op te maken.

Deze overstromingsgevaarkarten zijn de bron voor de watertoetskaarten en geven een meer gedetailleerd beeld van de overstromingskansen in diverse scenario's. Het algemene beeld is daarom gelijkaardig aan de kaarten hierboven, maar toont onder meer ook de grote kans op overstromingen. Het pluviale model is beschikbaar voor gans Vlaanderen, ook het klimaatmodel. De fluviale modellen zijn per waterloop opgesteld en soms niet beschikbaar bij kleinere waterlopen, ook is het klimaatscenario niet in alle fluviale modellen beschikbaar en geeft dan een blanco kaart.

Figuur 4. Overstromingsgevaarkaart: overstroombaar gebied bij huidig en toekomstig klimaat (fluviaal)



Figuur 5. Overstromingsgevaarkaart: overstroombaar gebied bij huidig en toekomstig klimaat (pluviaal)



2.3 Stroomgebiedbeheerplan Benedenscheldebekken

Het bekkenspecifieke deel voor het Benedenscheldebekken van de stroomgebiedbeheerplannen voor Schelde en Maas 2022-2027, werd voorbereid door de overlegstructuren van het Benedenscheldebekken. Het werd samen met de andere onderdelen van de stroomgebiedbeheerplannen voor Schelde en Maas 2022-2027, vastgesteld door de Vlaamse Regering op 1 juli 2022.

In het bekkenspecifieke deel voor het Benedenscheldebekken zijn vijf speerpuntgebieden en tien aandachtsgebieden aangeduid. Het afstroomgebied van de Verlegde Schijns is een speerpuntgebied klasse 4. In dit gebied willen we vanaf 2033 een goede watertoestand bereiken.

De vroegere verbinding tussen het Groot Schijn en de Verlegde Schijns werd doorgeknijpt ter hoogte van Schijnpoort, waar het Groot Schijn wordt overgepompt in het Albertkanaal. De Verlegde Schijns worden via het geherdimensioneerde visvriendelijke pompgemaal Rode Weel integraal overgepompt in het Kanaaldok. Het afstroomgebied van de Voorgracht is noordelijk gesitueerd en omvat de waterlopen 1ste orde 's Hertogendijkse beek, Afwateringsgracht en Schoon Schijn. Het afstroomgebied van de Hoofdgracht is zuidelijk gelegen en bevat

de waterlopen 1ste orde Donkse Beek en Laarse Beek. Van noordoost naar zuidwest gaat het gebied van landelijk en vrij natuurlijk over naar een stedelijke, industriële omgeving.

Het afstroomgebied van het Schijn kende in het verleden op verschillende plaatsen overstromingen met grote overlast door de stedelijke ligging. De drietrapsstrategie vasthouden-bergen-afvoeren dient hier dan ook maximaal in de praktijk gebracht. Omwille van de infiltratiecapaciteit van de Kempische zandgronden zijn hier grote mogelijkheden, onder meer door het maximaal behouden en aanleggen van baangrachten bij de uitvoering van rioleringsprojecten.

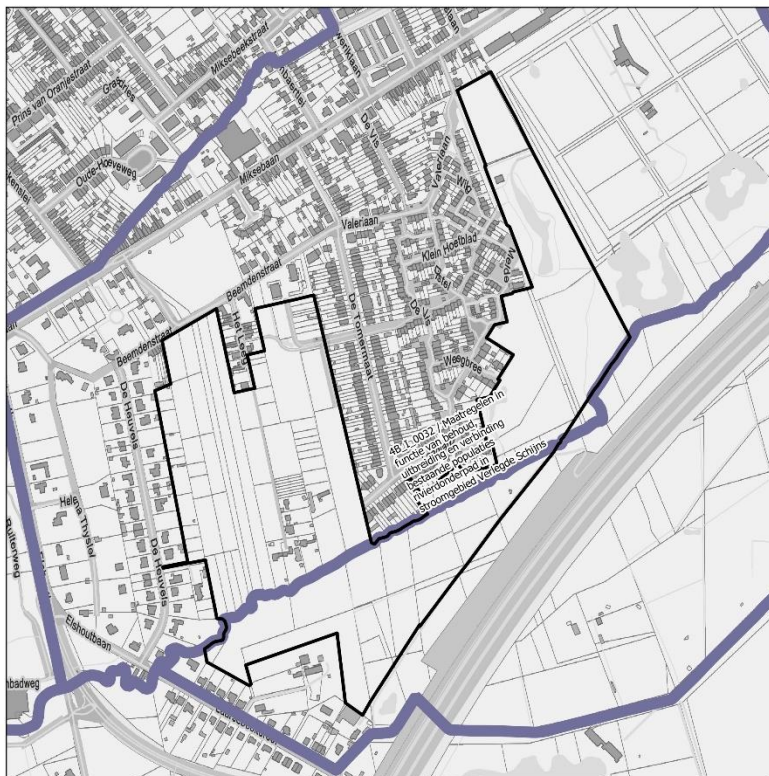
Ter hoogte van de Laarse Beek bevindt zich een belangrijke restpopulatie Rivierdonderpad. Deze relictpopulatie staat voornamelijk tijdens droge zomers onder druk.

4B_E_0032 Benedenscheldebekken Maatregelen in functie van behoud, uitbreiding en verbinding bestaande populaties Rivierdonderpad in stroomgebied Verlegde Schijns.

https://www.vmm.be/bestanden/sGBP/Actiefiche_4B_I_0032.pdf

Ook geeft deze beslissing mee uitvoering aan de generieke actie 6_A_0022 om gevolg te geven aan de startbeslissingen van de Vlaamse Regering inzake signaalgebieden door herbestemming van de noodzakelijke deelgebieden via de aanduiding van watergevoelige openruimtegebieden of via ruimtelijke uitvoeringsplannen.

Figuur 6. Acties uit de stroomgebiedbeheerplannen voor Schelde en Maas (2022-2027)



2.4 Signaalgebied – startbeslissing Vlaamse Regering

Het signaalgebied 'Leeg-Rietbeemden Laarsebeek' behoort tot het Benedenscheldebekken.

Het signaalgebied is gelegen in de gemeenten Brasschaat (ten noorden van Laarse Beek) en Schoten (ten zuiden van Laarse Beek). De Laarse Beek (waterloop 2de categorie) vormt er de grens tussen beide gemeenten. Het signaalgebied bevindt zich op beide oevers. Het signaalgebied vindt onmiddellijk aansluiting bij de bestaande woonwijk Leeg-Rietbeemden te Brasschaat, welke via de Miksebaan verbonden is met het centrum. In het noordoosten wordt het signaalgebied begrensd door een golfterrein langsheen de Laarse Beek. Te Schoten vindt het signaalgebied aansluiting bij de bestaande (lint)bebouwing langsheen de Laarsebeekdreef, maar deze bebouwing is enigszins geïsoleerd van het centrum van Schoten (ruim 3,5 km afstand). De zuidelijke grens van het signaalgebied wordt gevormd door de HST-lijn, gelegen parallel met de E19 snelweg.

Op 6 mei 2011 werd dit gebied door de Algemene Bekkenvergadering Benedenscheldebekken geselecteerd voor opname in de prioritair te onderzoeken signaalgebieden. De motivatie voor opname is als volgt:

“Omwille van het feit dat er nog voldoende onbebouwde percelen zijn binnen het woongebied, worden de woonuitbreidingsgebieden Neervelden en Het Leeg niet verder aangesneden. Beide gebieden zijn natuurlijk overstroombaar.”

De afbakening van het signaalgebied werd tijdens het gevoerde overleg besproken.

De Vlaamse Regering nam op 24 januari 2014 een startbeslissing over het signaalgebied Leeg-Rietbeemden Laarsebeek en opteerde voor een bouwvrije opgave voor het gebied. De conclusie van de gebiedsfiche voor het signaalgebied Leeg-Rietbeemden Laarsebeek luidde:

“Een nieuwe functionele invulling van het gebied wordt via een provinciaal RUP gerealiseerd. Binnen dit proces wordt de grens tussen de ontwikkelbare zones en de zones voor open ruimte exact vastgelegd. In afwachting van de inwerkingtreding van dit RUP moet elke ontwikkeling van het gehele gebied in overeenstemming zijn met het algemeen beoordelingskader uit de omzendbrief.”

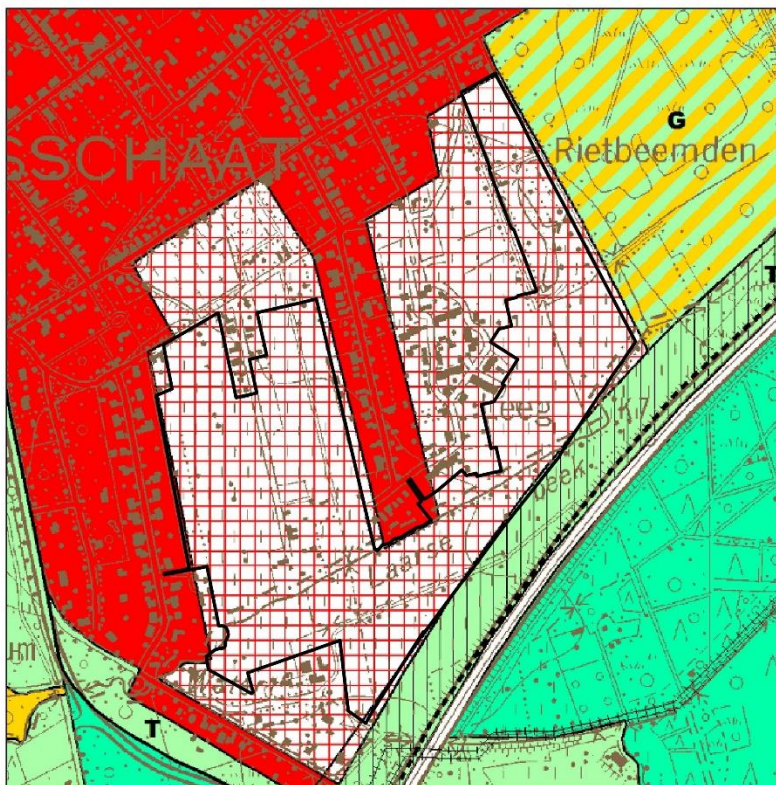
Link naar fiche signaalgebied:

<https://www.integraalwaterbeleid.be/nl/beleidsinstrumenten/signaalgebieden/fiches/BES-AG13.pdf>

2.5 Juridische toestand

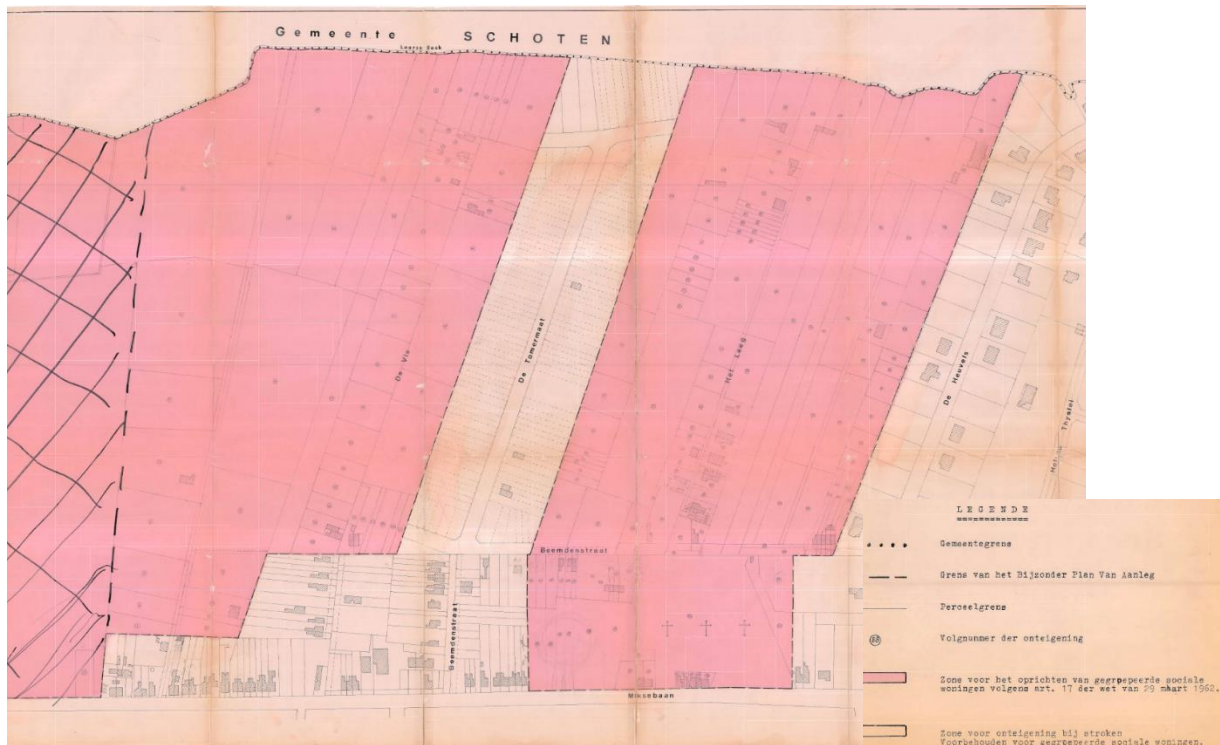
Het gebied is gelegen in woonuitbreidingsgebied volgens het gewestplan.

Figuur 7. Gewestplan



In delen van het gebied is het BPA nr.22 Het Leeg-Rietbeemden van kracht. In deze delen is de bestemming van woonuitbreidingsgebied verfijnd, en geldt de bestemming “zone voor het oprichten van gegroepeerde sociale woningen volgens artikel 17 van de wet van 29 maart 1962”. De inrichting van dit BPA is nooit tot uitvoering gebracht, maar het plan is nog van kracht. Het bijhorende onteigeningsplan is vervallen.

Figuur 8. Uitsnede plan BPA nr. 22



Voor een deel van het gebied werd in 2017 het provinciaal RUP 'Het Leeg – Rietbeemden' opgemaakt, waarbij het westelijk deel van het woonuitbreidingsgebied omgezet werd naar 'gemengd openruimtegebied' en 'gemengd openruimtegebied' met overdruk 'zone voor bebossing'. Ter hoogte van de gemeentegrens zouden de loop en oevers van de Laarse Beek een bestemming als natuurgebied krijgen. In 2019 werd het PRUP vernietigd door de Raad van State omwille van tekortkomingen in de gevoerde milieueffectenrapportage.

2.6 Gemeentelijke structuurplannen

Gemeentelijk Ruimtelijk Structuurplan Brasschaat

Het gemeentelijk ruimtelijk structuurplan (GRS) van de gemeente Brasschaat werd op 29 september 2005 goedgekeurd door de Deputatie van de provincie Antwerpen. De vallei van de Laarse Beek is in het provinciaal structuurplan Antwerpen aangeduid als natuurverbindinggebied (De vallei van de Laarse Beek als onderdeel van de natuurverbinding tussen de vallei van het Groot Schijn en de natuurlijke gebieden ten zuiden van Sint-Job-in-'t-Goor) en als dusdanig in het GRS overgenomen. Het GRS heeft hiernaast ook diverse andere doelstellingen voor het gebied geformeerd in het Richtinggevend gedeelte.

GRS richtinggevend p.20 - Woonuitbreidingsgebieden De Neervelden en Het Leeg p20

Omwille van het feit dat er nog voldoende onbebouwde percelen zijn binnen het woongebied, worden de woonuitbreidingsgebieden Neervelden en Het Leeg niet verder aangesneden. Beide gebieden zijn natuurlijk overstroombaar. De gemeente wenst deze gebieden echter niet te herbestemmen naar een groene bestemming, aangezien het de enige mogelijkheden zijn om in de toekomst nog sociale huisvestingsprojecten te realiseren. De woonuitbreidingsgebieden worden als reserve gevrijwaard voor sociale en/of gemengd sociaal-private woningbouwinitiatieven (sociale mix) op termijn. Indien deze gebieden in de toekomst worden aangesneden, zullen strikte voorwaarden met betrekking tot de waterbeheersing worden opgelegd. Het aansnijden van deze gebieden is pas mogelijk nadat de behoefte hiervoor blijkt uit een gemeentelijke woonbehoeftestudie. Zolang deze gebieden niet worden aangesneden, behouden zij hun open karakter. In aansluiting op de provinciale natuurverbinding langs de Laarse Beek moet in de beekvallei het open karakter behouden blijven.

GRS richtinggevend p. 23 - Contactpunt aan Laarse Beek

De Laarse Beek maakt deel uit van een provinciale natuurverbinding. Waar de beek grenst aan de woonwijk Het Leeg - De Rietbeemden wenst de gemeente een sociaalrecreatieve invulling aan het gebied te geven. In de

omgeving van het parkje ter hoogte van het Laagland kan de Laarse Beek als drager van een te ontwikkelen contactpunt fungeren. Het basisprincipe hierbij is de verweving van ruimte voor natuurontwikkeling, sociale contacten en recreatie. Daarnaast kan dit gebied een rol vervullen binnen het toeristisch en recreatief fietsnetwerk door de koppeling aan de langzaam verkeersverbinding langsheen het tracé van de HST-lijn. In aansluiting op het contactpunt rond de Laarse Beek moet het open ruimtegebied Het Leeg behouden en versterkt worden. In de bindende bepalingen worden geen acties voorzien voor dit gebied, met uitzondering van de selectie van het netwerk van beekvalleien als natuurverbinding. Als suggestie naar de hogere overheid wordt ook meegegeven: *“Bijkomend onderzoek met betrekking tot de verenigbaarheid van een natuurverbinding (Laarse Beek), een eco-golfproject en een overstromingsgebied (grondgebied Schoten) dient in het kader van een gewestelijk of provinciaal RUP te gebeuren.”*

Gemeentelijk Ruimtelijk Structuurplan Schoten

Het gemeentelijk structuurplan van de gemeente Schoten werd op 21 september 2006 goedgekeurd door de Deputatie van de provincie Antwerpen. In de bindende bepalingen wordt in de prioriteitenlijst (aan te vatten tegen 2007) de opmaak van een RUP voor het gebied aangegeven. In het richtinggevend deel (p. 93) wordt voor het woonuitbreidingsgebied (WUG) *“gekozen dat het omgezet wordt naar een gecontroleerd overstromingsgebied, de percelen tegen de uitgeruste weg Laarsebeekdreef kunnen wel ontwikkeld worden (50 meter diepte). Volgens overstromingskaarten (watertoets) is het gedeelte langsheen de weg geen risicozone voor overstromingen en is het zelfs geen natuurlijk overstroombaar gebied. Bovendien sluit het aan bij de woonstructuur van de gemeente Brasschaat (woonuitbreidingsgebieden in Brasschaat werden aangeduid als reservegebieden voor sociale woningbouw op lange termijn).”*

3 Onderzoek sectorale wetgeving

3.1 Milieueffectrapportage

De milieueffectrapportage verloopt via de generieke procedure. De procedure start met de opmaak van een kennisgeving.

Een kennisgeving bevat onder andere een beschrijving van het voorgenomen plan en een voorstel van de wijze waarop het milieuonderzoek zal uitgevoerd worden. De kennisgevingsnota voor de aanduiding van de watergevoelige openruimtegebieden werd van 30 juli tot en met 30 augustus 2018 ter inzage gelegd. De Dienst Mer stelde, rekening houdend met de adviezen en inspraak, richtlijnen op voor de opmaak van het eigenlijke plan-MER.

Op basis van de richtlijnen werd het ontwerp-plan-MER opgemaakt door deskundigen onder leiding van een erkend MER-coördinator. Na een verwerking van de opmerkingen, werd het (ontwerp) plan-MER onderworpen aan een openbaar onderzoek, samen met de voorlopige aanduiding van de watergevoelige openruimtegebieden.

Tijdens het openbaar onderzoek konden burgers en adviesinstanties opmerkingen geven op het ontwerpplan én het (ontwerp) plan-MER. Opmerkingen en adviezen kunnen aanleiding geven tot aanpassingen en aanvullingen aan het plan en het plan-MER. Vóór de definitieve vaststelling van het plan, keurde het Team Omgevingseffecten het plan-MER goed.

Op basis van het gevoerde milieueffectenonderzoek worden geen significante negatieve effecten op de leefomgeving verwacht. In het ontwerp van plan-MER worden geen milderende maatregelen noodzakelijk geacht. Het ontwerp plan-MER wordt samen met het besluit houdende de voorlopige aanduiding ter inzage gelegd in het openbaar onderzoek.

3.2 Ruimtelijke veiligheidsrapportage

Ter uitvoering van de Seveso-richtlijn¹ dient in het beleid inzake ruimtelijk ordening rekening gehouden te worden met de noodzaak om op langetermijnbasis voldoende afstand te laten bestaan tussen Seveso-inrichtingen (i.e. inrichtingen met een zodanige hoeveelheid aan gevaarlijke stoffen op het terrein dat zij vallen onder het toepassingsgebied van de Seveso-richtlijn) enerzijds en aandachtsgebieden (zoals gedefinieerd in het besluit van de Vlaamse Regering houdende nadere regels inzake ruimtelijke veiligheidsrapportage) anderzijds. Deze doelstelling wordt verwezenlijkt door het houden van toezicht op de vestiging van nieuwe Seveso-inrichtingen, op wijzigingen van bestaande Seveso-inrichtingen, en op nieuwe ontwikkelingen rond bestaande Seveso-inrichtingen.

Om een inschatting te maken van het aspect externe mensveiligheid, toetste de dienst Veiligheidsrapportage van het Departement Omgeving het voorgenomen plan af aan de hand van criteria die werden opgenomen onder de vorm van een beslissingsdiagram in bijlage bij het besluit van de Vlaamse Regering houdende nadere regels inzake de ruimtelijke veiligheidsrapportage.

Gelet op het feit dat:

- volgens de gegevens van de dienst VR het plangebied niet binnen de consultatiezone van Seveso-inrichtingen ligt;
- volgens de gegevens verstrekt in de toelichtingsnota in het plangebied geen Seveso-inrichtingen mogelijk zijn;

besliste de dienst VR op 27 juli 2023 dat er geen ruimtelijk veiligheidsrapport dient opgemaakt te worden.

3.3 VEN-toets

De aanduiding als watergevoelig openruimtegebied, leidend tot het behoud van het bouwvrije karakter, en de daar toegelaten functies hebben geen negatieve impact op natuurwaarden of VEN-gebieden. Het gebied is niet in of nabij een VEN-gebied gelegen.

3.4 Onroerenderfgoed-toets

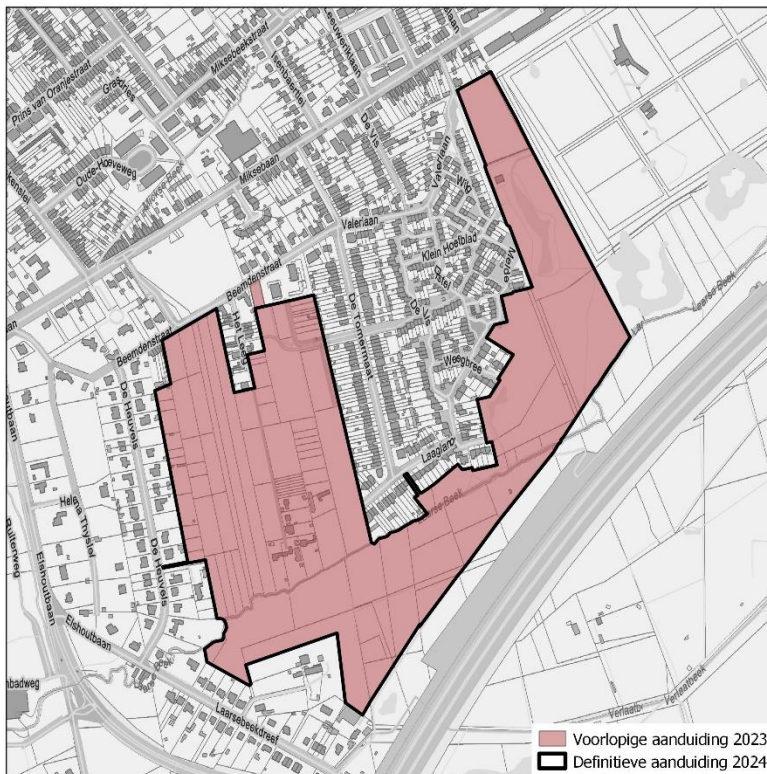
De aanduiding als watergevoelig openruimtegebied wordt als positief beschouwd gezien deze gebieden hierdoor vrijgesteld worden van grootschalige wijziging van het landgebruik en ingrepen in de bodem. Ook indirecte effecten op de omliggende gebieden worden hierdoor voorkomen. Er is geen beschermd erfgoed in of grenzend aan het gebied.

4 Aanpassing plangebied na openbaar onderzoek

Op basis van de bezwaren en opmerkingen van het openbaar onderzoek na de voorlopige aanduiding, zoals verwerkt in het besluit van de Vlaamse Regering, is **de plancontour van de voorlopige aanduiding aangepast voor de definitieve aanduiding als watergevoelig openruimtegebied.**

¹ Europese richtlijn betreffende de beheersing van de gevaren van zware ongevallen waarbij gevaarlijke stoffen betrokken zijn.

Figuur 9. Actualisatie definitieve afbakening



5 Rechtsgevolgen

De aanduiding als WORG heeft geen andere rechtsgevolgen dan deze vermeld in artikel 5.6.8, VCRO.

Ingevolge de bepalingen van artikel 5.6.8, §6, VCRO, komen eigenaars van gronden die gelegen zijn binnen een definitief aangeduid watergevoelig openruimtegebied in aanmerking voor een eigenaarsvergoeding, met toepassing van dezelfde voorwaarden en modaliteiten als deze die gelden voor de planschadevergoeding, zoals deze vooropgesteld wordt met het Instrumentendecreet. Ingevolge de daarin opgenomen harmonisering en aanpassing van de compenserende vergoedingen, wordt die eigenaarsvergoeding bepaald op basis van een schaderapport van de landcommissies.

5.1 Stedenbouwkundige voorschriften

Het voorschrift wordt bepaald door artikel 5.6.8, §3 van de Vlaamse Codex Ruimtelijke Ordening (VCRO).

Ter informatie wordt hierbij de tekst zoals geldig op datum van deze definitieve aanduiding weergegeven:

Binnen de aangeduide watergevoelige openruimtegebieden zijn waterbeheer, natuurbehoud, bosbouw, landschapszorg, landbouw en recreatie nevensgeschikte functies.

Voor zover de ruimtelijk-ecologische draagkracht en de waterbeheersfunctie van het gebied niet worden overschreden, zijn alleen de volgende handelingen die nodig of nuttig zijn voor de functies, vermeld in het eerste lid, toegelaten:

1° het aanbrengen van kleinschalige infrastructuur, gericht op de sociale, educatieve of recreatieve functie van het gebied, waaronder sanitaire gebouwen of schuilplaatsen van één bouwlaag met een oppervlakte van ten hoogste 100 m², met uitsluiting van elke verblijfsaccommodatie;

2° het aanleggen, herstellen, heraanleggen of verplaatsen van openbare wegen en nutsleidingen. Openbare wegen en nutsleidingen kunnen aangelegd of verplaatst worden voor zover dat noodzakelijk is voor de kwaliteit

van het leefmilieu, het beheer van het landschap, het herstel en de ontwikkeling van de natuur en het natuurlijk milieu, de openbare veiligheid of de volksgezondheid;

3° het aanbrengen van kleinschalige infrastructuur, gericht op het gebruik van het gebied voor landbouw of hobbylandbouw;

4° handelingen die nodig of nuttig zijn om overstromingen te beheersen of om wateroverlast buiten de natuurlijke overstromingsgebieden te voorkomen;

5° handelingen voor natuurbehoud en landschapszorg.

De mogelijkheden om af te wijken van stedenbouwkundige voorschriften of om rekening te houden met ontwerpen van stedenbouwkundige voorschriften, vermeld in titel IV, hoofdstuk 4, zijn van overeenkomstige toepassing in de aldus aangeduide gebieden.

5.2 Verkavelingen en principiële akkoorden

Zoals bepaald in artikel 5.6.8, §4, VCRO heeft de definitieve aanduiding als watergevoelig openruimtegebied van rechtswege het verval tot gevolg van onbebouwde delen van niet-ervallen verkavelingen die liggen binnen het watergevoelig openruimtegebied. Ook principiële akkoorden vervallen van rechtswege.

Er zijn binnen de aanduiding geen principiële akkoorden gekend.

Er zijn volgens het vergunningenregister twee verkavelingen die (deels) binnen de aanduiding zijn gelegen. Vergunning 2019029217 (percelen 443E en 446E) is volgens het vergunningenregister een niet-ervallen verkaveling. Binnen vergunning 111/0265 (11040_2003_24) is enkel het achterliggende en niet verkavelde deel aangeduid (percelen 55D en 82X). De onbebouwde delen van de niet-ervallen verkavelingsvergunningen of omgevingsvergunningen voor het verkavelen van gronden komen te vervallen binnen de definitieve aanduiding.

5.3 Ruimtebalans

In dit watergevoelig openruimtegebied zijn volgende bestemmingen gelegen die niet meer gerealiseerd kunnen worden na definitieve aanduiding.

Bestemmingscategorie	
Woonuitbreidingsgebieden	32,2 ha

6 Conclusie

De aanduiding is conform het ontwikkelingsperspectief zoals gemotiveerd in eerdere beslissingen van de Vlaamse Regering over het signaalgebied (VR 2014 2401 DOC.0086).

De kaarten van de overstromingsgevoelige gebieden tonen voor met name het westelijke deel van het gebied een middelgrote kans op fluviale overstromingen. Bijkomend is er over vrijwel het gehele gebied een kleine kans op pluviale overstromingen onder klimaatverandering. Vrijwaring van het gebied voor verder bebouwing is aangewezen en ondersteunt de uitvoering van acties uit het stroomgebiedbeheerplan 2022-2027 ter realisatie van bijkomende waterberging.

Er bestaat een conflict tussen de verdere realisatie van de bestemming en de belangen van het watersysteem. Om die reden wordt het gebied 'Leeg-Rietbeemden Laarsebeek' in Brasschaat en Schoten definitief aangeduid als watergevoelig openruimtegebied.