



Gewestelijk ruimtelijk uitvoeringsplan 'Nelissen Steenfabrieken NV'

In Lanaken

Bijlage I: Verordenend grafisch plan



**Vlaamse
overheid**

**DEPARTEMENT
OMGEVING**

Het gewestelijk ruimtelijk uitvoeringsplan 'Nelissen Steenfabrieken NV' ligt op grondgebied van de gemeente Lanaken.

Dit document is bijlage I: het '**Verordenend grafisch plan**'.

Het RUP bestaat uit volgende documenten:

- **Bijlage I. Verordenend grafisch plan**
- Bijlage II. Verordenende stedenbouwkundige voorschriften
- Bijlage IIIa. Toelichtingsnota – tekst
- Bijlage IIIb. Toelichtingsnota – kaarten
- Bijlage IV. Register met de percelen waarop een bestemmingswijziging wordt doorgevoerd die aanleiding kan geven tot een planschadevergoeding, een planbatenheffing, een kapitaalschadecompensatie of een gebruikerscompensatie
- Bijlage V. Plan-MER
- Bijlage VI. Beslissing over het RVR

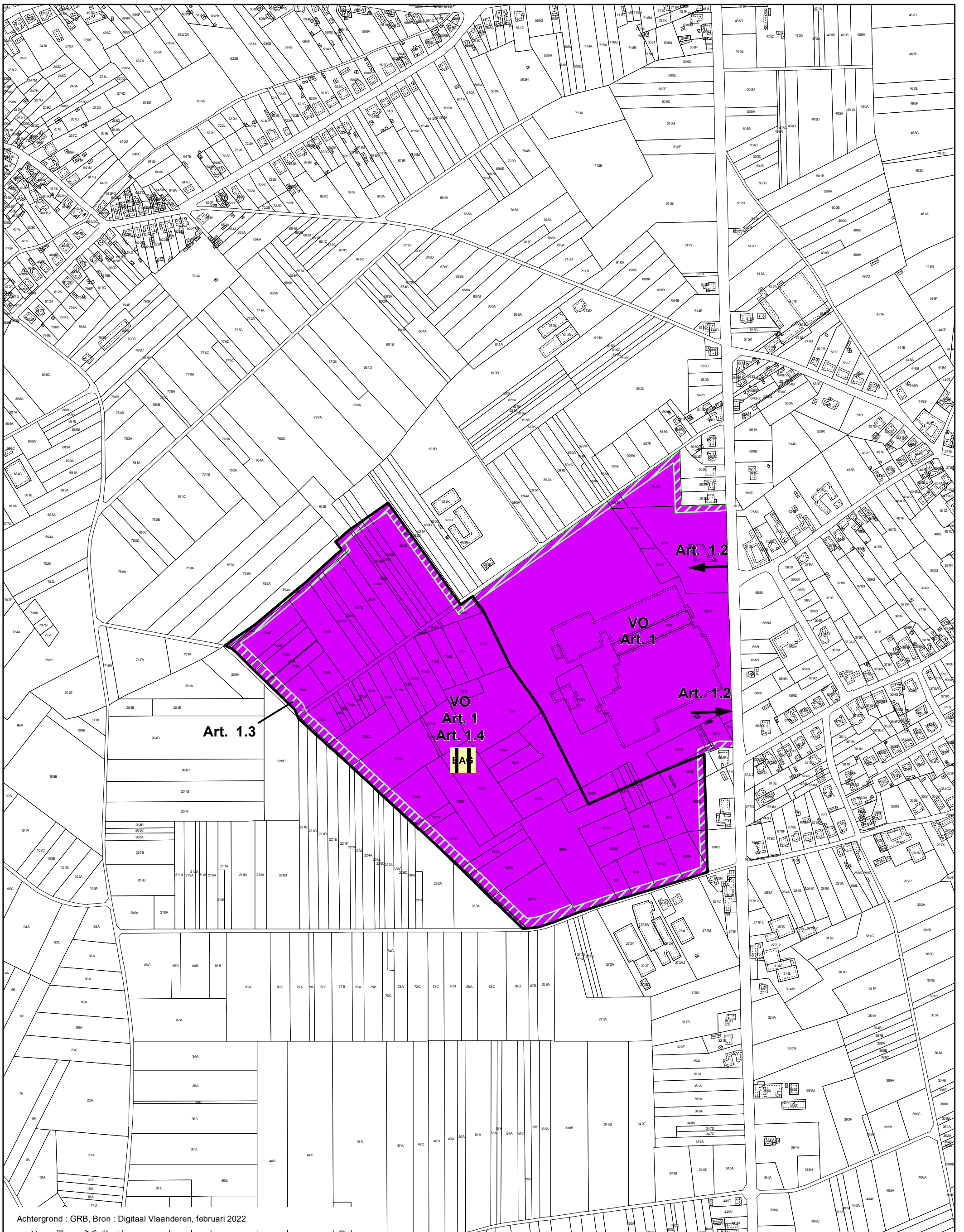
De elementen m.b.t. de watertoets zijn geïntegreerd in het plan-MER.

Het plan-MER bevat eveneens een passende beoordeling en verscherpte natuurtoets.

de ontwerpers,

Luc MOORS

Peter DAVID



Achtergrond : GRB, Bron : Digitaal Vlaanderen, februari 2022

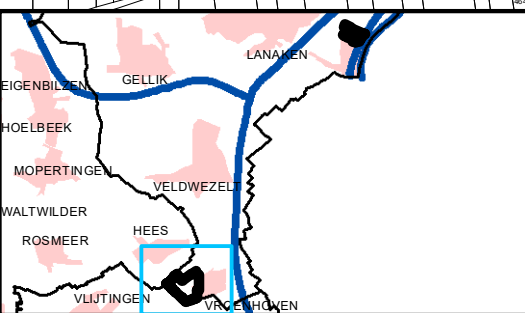

GEWESTELIJK RUIMTELIJK UITVOERINGSPLAN
 Nelissen Steenfabrieken NV
 Bijlage I Verordenend Grafisch Plan (deel 1/2)

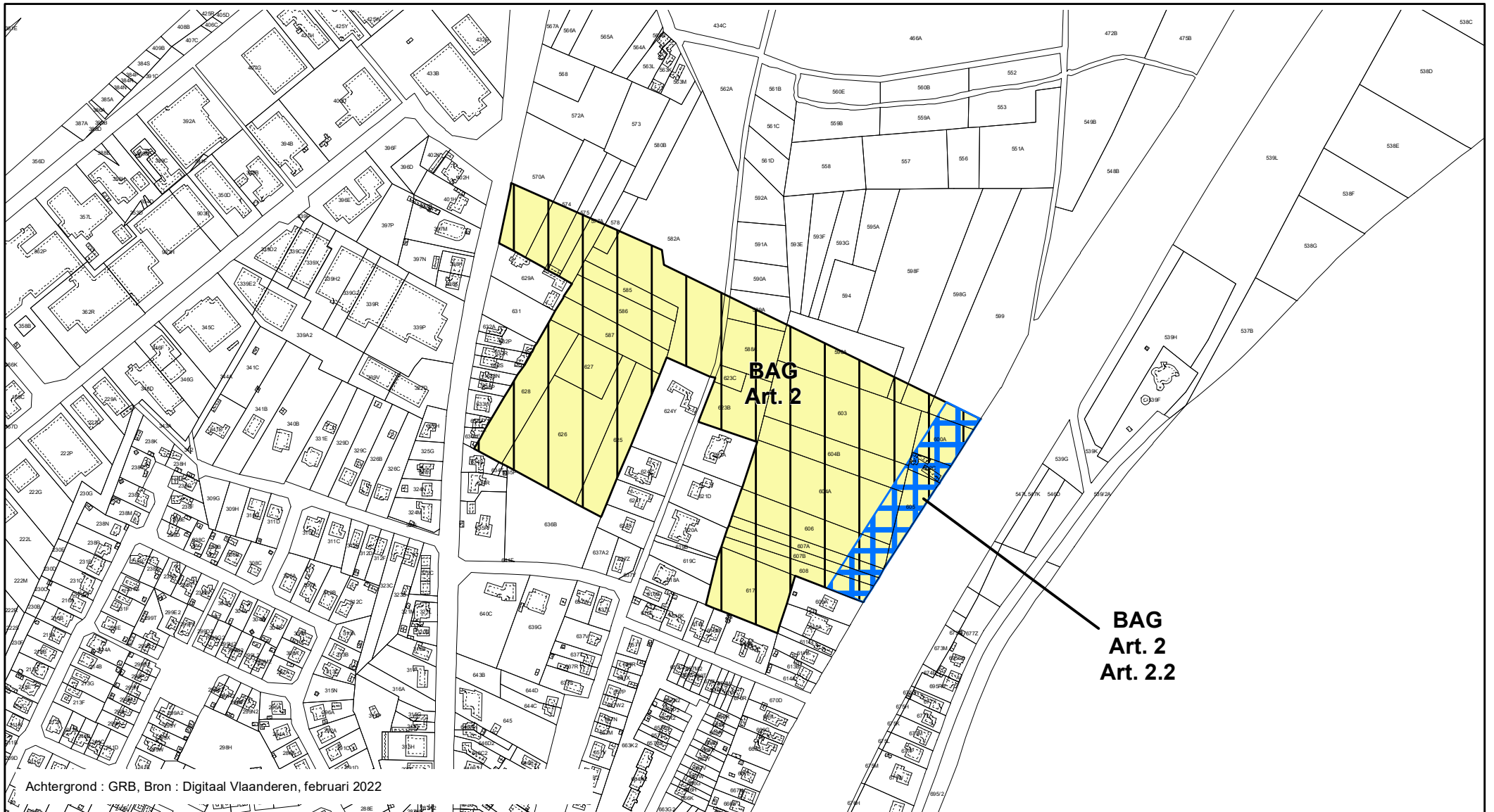
Plancode - 2.12_00517_00001
 Definitieve Vaststelling



DEPARTEMENT
 OMGEVING

schaal : 1:5.000





Achtergrond : GRB, Bron : Digitaal Vlaanderen, februari 2022

GEWESTELIJK RUIMTELIJK UITVOERINGSPLAN
 Nelissen Steenfabrieken NV
 Bijlage I Verordenend Grafisch Plan (deel 2/2)

Plancode - 2.12_00517_00001
 Definitieve Vaststelling



DEPARTEMENT
OMGEVING

schaal : 1:5.000

