



Voorlopige aanduiding

# Watergevoelig openruimtegebied 'Gaaienlaan'

in Oud-Turnhout

**Bijlage I: grafisch plan**



Gezien om gevoegd te worden bij het besluit van de Vlaamse Regering van 15 december 2023 houdende de voorlopige aanduiding van het watergevoelig openruimtegebied 'Gaaienlaan'.

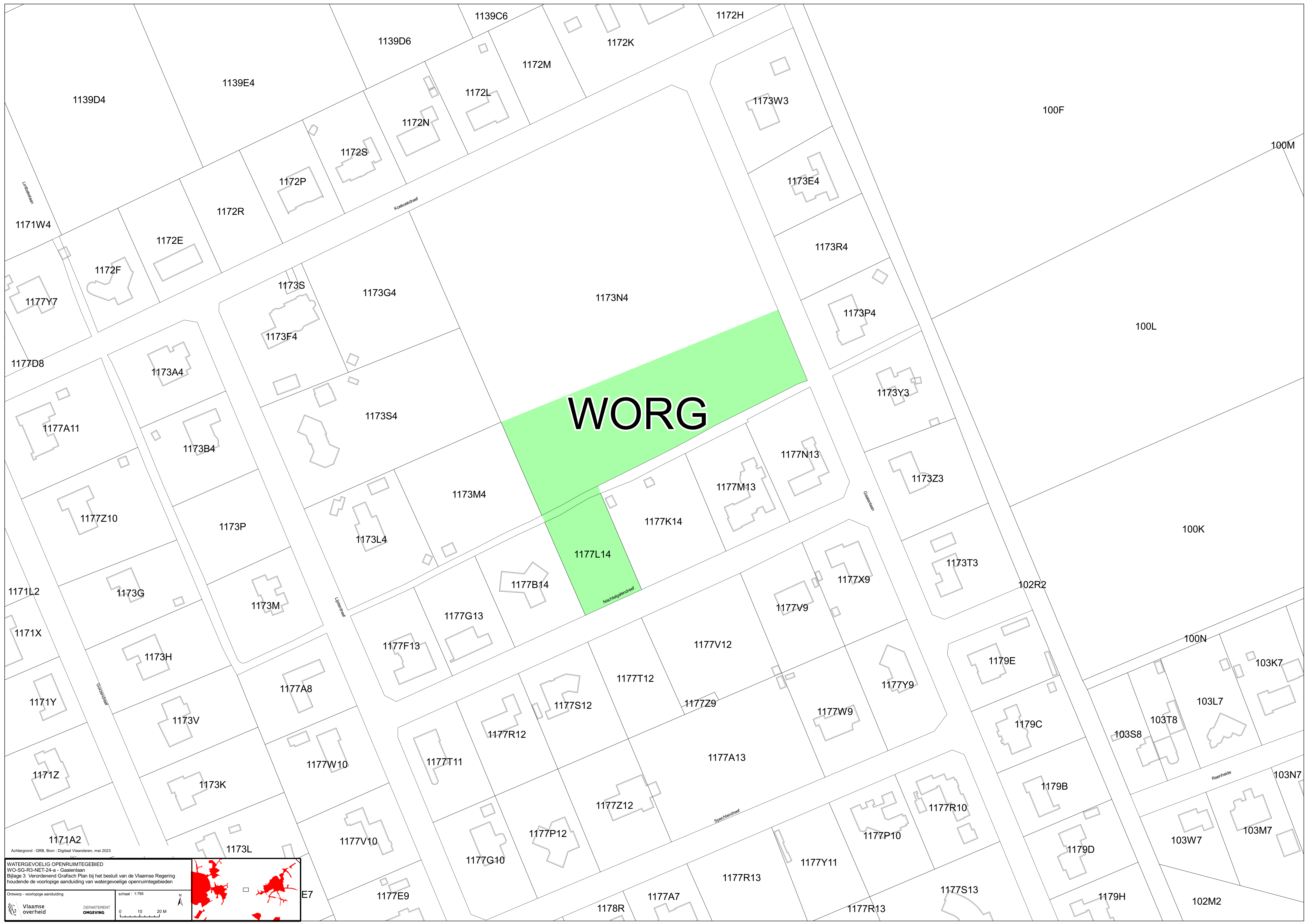
Brussel, 15 december 2023

de minister-president van de Vlaamse Regering      de Vlaamse minister van Justitie en Handhaving,  
Omgeving, Energie en Toerisme

Jan JAMBON

Zuhal DEMIR






**WORG**


Achtergrond : GRB, Bron : Digitaal Vlaanderen, mei 2023

WATERGEVOELIG OPENRUIMTEGEBIED  
WO-SG-R3-NET-24-a - Gaelelaan  
Bijlage 3 Verordenend Grafisch Plan bij het besluit van de Vlaamse Regering houdende de voorlopige aanduiding van watergevoelige openruimtegebieden



Ontwerp - voorlopige aanduiding schaal : 1:795

Vlaamse overheid DEPARTEMENT ONGEVING



0 10 20 M

E7

1177E9

1178R

1177A7

1177R13

1177Y11

1177R13

1177S13

1179H

102M2