



gewestelijk ruimtelijk uitvoeringsplan
**vallei van de Kleine Nete en Aa van
Kasterlee tot Grobbendonk**

in Kasterlee, Geel, Olen, Herentals, Lille, Vorselaar en Grobbendonk

**bijlage II. verordenende
stedenbouwkundige voorschriften**



**Vlaamse
overheid**

**DEPARTEMENT
OMGEVING**

Het gewestelijk ruimtelijk uitvoeringsplan 'Vallei van de Kleine Nete en Aa van Kasterlee tot Grobbendonk' bestaat uit volgende bijlagen:

- bijlage Ia, het grafisch plan;
- bijlage Ib, het onteigeningsplan;
- bijlage Ic, het gewijzigd beschermd cultuurhistorisch landschap;
- bijlage II, de stedenbouwkundige voorschriften bij het grafisch plan.
- bijlage IIIa, de toelichtingsnota met de tekstuele toelichting;
- bijlage IIIb, de toelichtingsnota kaarten;
- bijlage IV, het register met de percelen waarop een bestemmingswijziging wordt doorgevoerd die aanleiding kan geven tot een planschadevergoeding, een planbatenheffing, een kapitaalschadecompensatie of een gebruikerscompensatie;
- bijlage V, het plan-MER;
- bijlage VI, de toelichting bij de wijziging beschermd cultuurhistorisch landschap.

de ontwerpers

Christophe VANDEVOORT

Peter DAVID

Verordenende stedenbouwkundige voorschriften

AG

Dit gebied behoort tot de categorie van gebiedsaanduiding 'landbouw' en de subcategorie van gebiedsaanduiding 'agrarisch gebied'

Artikel 1. Agrarisch gebied

Artikel 1.1

Het gebied is bestemd voor de beroepslandbouw.

Alle handelingen die nodig of nuttig zijn voor de landbouwbedrijfsvoering van landbouwbedrijven zijn toegelaten.

Een landbouwbedrijfszetel mag alleen de noodzakelijke bedrijfsgebouwen en de woning van de exploitanten bevatten, alsook verblijfsgelegenheid, verwerkende en dienstverlenende activiteiten voor zover die een integrerend deel van het bedrijf uitmaken.

Artikel 1.2

Het verbouwen, uitbreiden of herbouwen van bestaande vergunde of vergund geachte aan de landbouw verwante bedrijven kan toegelaten worden. Nieuwe aan de landbouw verwante bedrijven kunnen toegelaten worden voor zover hun aanwezigheid in het agrarisch gebied nuttig of nodig is voor het goed functioneren van de landbouwbedrijven in de omgeving én ze gevestigd worden in bestaande hoofdzakelijk vergunde constructies.

Deze aan de landbouw verwante bedrijven moeten een directe en uitsluitende relatie hebben met de aanwezige landbouwbedrijven door afname of toelevering van diensten of producten. Primaire bewerking of opslag van producten is toegelaten. Verwerking van producten is uitgesloten, met uitzondering van mestbehandeling en mestvergisting.

Artikel 1.3

Voor zover ze door hun beperkte impact de realisatie van de algemene bestemming niet in het gedrang brengen is het aanbrengen van windturbines en windturbineparken toegelaten, alsook andere installaties voor de productie van (hernieuwbare) energie of energierecuperatie.

De mogelijke effecten van de inplanting ten aanzien van efficiënt bodemgebruik, eventuele verstoring van de uitbating(smogelijkheden) en landschappelijke kwaliteiten dienen in een lokalisatienota te worden beschreven en geëvalueerd.

Artikel 1.4

Handelingen die nodig of nuttig zijn voor:

- het behoud en herstel van het waterbergend vermogen van rivier- en beekvalleien;
- het behoud en herstel van de structuurkenmerken van de rivier- en beeksystemen, de waterkwaliteit en de verbindingsfunctie;
- het behoud, het herstel en de ontwikkeling van overstromingsgebieden, het beheersen van overstromingen of het voorkomen van wateroverlast in voor bebouwing bestemde gebieden en het voorkomen van verdroging;
- het beveiligen van vergunde of vergund geachte bebouwing en infrastructuur tegen overstromingen;
- het behoud en herstel van kleine landschapselementen en de natuurlijke vegetatie;
- het behoud en herstel van leefgebieden van aan het landbouwgebruik gerelateerde beschermde diersoorten;

zijn toegelaten voor zover gebruik gemaakt wordt van de technieken van natuur-technische milieubouw.

De in artikel 1.1 tot 1.3 genoemde handelingen kunnen slechts toegelaten worden voor zover ze verenigbaar zijn met de waterbeheerfunctie van het gebied en het waterbergend vermogen van rivier- en beekvalleien niet doen afnemen.

Artikel 1.5 Natuurverwevingsgebied



Aanduiding in overdruk. De gebieden aangeduid met deze overdruk behoren tot de categorie van gebiedsaanduiding 'overig groen' en de subcategorie van gebiedsaanduiding 'gemengd openruimtegebied'

Het in overdruk aangeduide gebied is een natuurverwevingsgebied in de zin van het natuurdecreet.

In het als natuurverwevingsgebied aangeduide gebied gelden ten aanzien van de artikels 1.1 tot 1.4 volgende bijkomende bepalingen:

- Alle handelingen voor de instandhouding, de ontwikkeling en het herstel van de natuur, het natuurlijk milieu en de landschapswaarden zijn toegelaten.
- Het oprichten van gebouwen en vergelijkbare constructies is niet toegelaten.



Dit gebied behoort tot de categorie van gebiedsaanduiding 'landbouw' en de subcategorie van gebiedsaanduiding 'bouwvrij agrarisch gebied'.

Artikel 2. Bouwvrij agrarisch gebied

Artikel 2.1

Het gebied is bestemd voor beroepslandbouw.

Alle handelingen die nodig of nuttig zijn voor de landbouwbedrijfsvoering van landbouwbedrijven zijn toegelaten, behoudens het oprichten van gebouwen en gelijkaardige constructies.

Artikel 2.2

Handelingen die nodig of nuttig zijn voor:

- het behoud en herstel van het waterbergend vermogen van rivier- en beekvalleien;
- het behoud en herstel van de structuurkenmerken van de rivier- en beeksystemen, de waterkwaliteit en de verbindingfunctie;
- het behoud, het herstel en de ontwikkeling van overstromingsgebieden, het beheersen van overstromingen of het voorkomen van wateroverlast in voor bebouwing bestemde gebieden en het voorkomen van verdroging;
- het beveiligen van vergunde of vergund geachte bebouwing en infrastructuur tegen overstromingen;
- het behoud en herstel van kleine landschapselementen en de natuurlijke vegetatie;
- het behoud en herstel van leefgebieden van aan het landbouwgebruik gerelateerde beschermde diersoorten;

zijn toegelaten voor zover gebruik gemaakt wordt van de technieken van natuur-technische milieubouw.

De in artikel 2.1 en 2.3 genoemde handelingen kunnen slechts toegelaten worden voor zover ze verenigbaar zijn met de waterbeheerfunctie van het gebied en het waterbergend vermogen van rivier- en beekvalleien niet doen afnemen.

Artikel 2.3

Voor zover ze door hun beperkte impact de realisatie van de algemene bestemming niet in het gedrang brengen is het aanbrengen van windturbines en windturbineparken toegelaten, alsook andere installaties voor de productie van (hernieuwbare) energie of energierecuperatie.

De mogelijke effecten van de inplanting ten aanzien van efficiënt bodemgebruik, eventuele verstoring van de uitbating(smogelijkheden) en landschappelijke kwaliteiten dienen in een lokalisatienota te worden beschreven en geëvalueerd.



Dit gebied behoort tot de categorie van gebiedsaanduiding 'overig groen' en de subcategorie van gebiedsaanduiding 'gemengd openruimtegebied'.

Artikel 3. Agrarisch gebied met ecologisch belang

Artikel 3.1

Het gebied is bestemd voor beroepslandbouw.

Alle handelingen die nodig of nuttig zijn voor de landbouwbedrijfsvoering van landbouwbedrijven zijn toegelaten, behoudens het oprichten van gebouwen en gelijkaardige constructies.

Alle handelingen voor de instandhouding, de ontwikkeling en het herstel van de natuur, het natuurlijk milieu en de landschapswaarden zijn toegelaten.

Artikel 3.2

Ten aanzien van de bestaande landbouwbedrijfszetels binnen deze overdruk gelden volgende bijkomende specifieke bepalingen:

- Uitbreiden van bestaande landbouwbedrijfszetels of -gebouwen of het oprichten van nieuwe gebouwen bij bestaande zetels kan toegelaten worden.
- Het omvormen van bestaande landbouwbedrijven naar glastuinbouwbedrijven of niet-grondgebonden landbouwbedrijven is niet toegelaten. Serres oprichten kan enkel bij bestaande glastuinbouwbedrijven.

Het verbouwen, uitbreiden of herbouwen van landbouwbedrijfszetels of -gebouwen kan toegelaten worden indien het behoud van de voor het agrarisch gebied met ecologisch belang bepalende elementen en de structuurbepalende landschapselementen en -componenten verzekerd blijft én voor zover de uitbreidingen ruimtelijk aansluiten bij de bestaande landbouwbedrijfszetels.

Artikel 3.3 Zone voor recreatieve infrastructuur



Aanduiding in overdruk. Deze overdruk heeft geen eigen categorie van gebiedsaanduiding maar volgt de categorie van de grondkleur.

Binnen de zone aangeduid in overdruk kunnen handelingen in functie van het uitbaten van een kinderboerderij en de daarmee verbonden educatieve en recreatieve activiteiten en horeca toegelaten worden.

Het oprichten van bijkomende gebouwen of uitbreiden van bestaande gebouwen in functie van recreatie is niet toegelaten.

Er moet rekening gehouden worden met de schaal en de ruimtelijke impact van deze activiteiten. Daarbij wordt ten minste aandacht besteed aan:

- de relatie met de in de omgeving aanwezige functies;
- de invloed op de omgeving wat betreft het aantal te verwachten gebruikers of bezoekers;
- de invloed op de mobiliteit en de verkeersleefbaarheid;
- de relatie met de in de omgeving van het gebied vastgelegde bestemmingen.

Vergunningsaanvragen voor het wijzigen van de functie van bestaande gebouwen, het verbouwen van bestaande gebouwen of voor de aanleg van recreatieve infrastructuur bevatten een inrichtingsplan waarbij aangegeven wordt hoe de verhardings- en bebouwingsgraad beperkt of verminderd wordt. Bij het verlenen van omgevingsvergunningen kunnen voorwaarden opgelegd worden in functie van het beperken of verminderen van de verhardings- en bebouwingsgraad van het terrein, het slopen van (bij)gebouwen en/of het verwijderen van ophogingen in functie van het herstellen van het natuurlijk reliëf.

Artikel 3.4

Handelingen die nodig of nuttig zijn voor:

- het behoud en herstel van het waterbergend vermogen van rivier- en beekvalleien;
- het behoud en herstel van de structuurkenmerken van de rivier- en beeksystemen, de waterkwaliteit en de verbindingfunctie;
- het behoud, het herstel en de ontwikkeling van overstromingsgebieden, het beheersen van overstromingen of het voorkomen van wateroverlast in voor bebouwing bestemde gebieden en het voorkomen van verdroging;
- het beveiligen van vergunde of vergund geachte bebouwing en infrastructures tegen overstromingen;
- het behoud en herstel van kleine landschapselementen en de natuurlijke vegetatie;
- het behoud en herstel van leefgebieden van aan het landbouwgebruik gerelateerde beschermde diersoorten;

zijn toegelaten voor zover gebruik gemaakt wordt van de technieken van natuur-technische milieubouw.

De in artikel 3.1 en 3.3 genoemde handelingen kunnen slechts toegelaten worden voor zover ze verenigbaar zijn met de waterbeheerfunctie van het gebied en het waterbergend vermogen van rivier- en beekvalleien niet doen afnemen.



Dit gebied behoort tot de categorie van gebiedsaanduiding 'reservaat en natuur'.

Artikel 4. Natuurgebied

Artikel 4.1

Het gebied is bestemd voor de instandhouding, de ontwikkeling en het herstel van de natuur, het natuurlijk milieu en bos.

Alle handelingen die nodig of nuttig zijn voor de instandhouding, het herstel en de ontwikkeling van de natuur, het natuurlijk milieu en van de landschapswaarden zijn toegelaten.

Het aanbrengen van kleinschalige infrastructuur in functie van de sociale, educatieve en recreatieve functies van het natuurgebied is toegelaten voor zover de ruimtelijk-ecologische draagkracht van het natuurgebied niet overschreden wordt.

Artikel 4.2

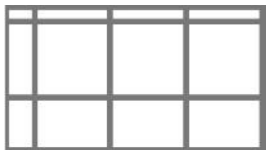
Handelingen die nodig of nuttig zijn voor:

- het behoud en herstel van het waterbergend vermogen van rivier- en beekvalleien,
- het behoud en herstel van de structuurkenmerken van de rivier- en beeksystemen, de waterkwaliteit en de verbindingfunctie,
- het behoud, het herstel en de ontwikkeling van overstromingsgebieden, het beheersen van overstromingen of het voorkomen van wateroverlast in voor bebouwing bestemde gebieden en het voorkomen van verdroging,
- het beveiligen van vergunde of vergund geachte bebouwing en infrastructures tegen overstromingen

zijn toegelaten voor zover daarbij gebruik gemaakt wordt van de technieken van natuur-technische milieubouw.

De in artikel 4.1, 4.4 en 4.5 genoemde handelingen kunnen slechts toegelaten worden voor zover ze verenigbaar zijn met de waterbeheerfunctie van het gebied en het waterbergend vermogen van rivier- en beekvalleien niet doen afnemen.

Artikel 4.3 Grote Eenheid Natuur



Aanduiding in overdruk. Deze overdruk heeft geen eigen categorie van gebiedsaanduiding maar volgt de categorie van de grondkleur.

Het in overdruk aangeduide gebied is een grote eenheid natuur.

Artikel 4.4

Handelingen in functie van het in stand houden van de bestaande vergunde constructies voor dag- of verblijfsrecreatie die deel uit maken van de Camping Korte Heide en binnen deze bestemming zijn opgenomen zijn toegelaten tot het ogenblik dat de vervangende logiesplaatsen op de percelen 223K7, 223X28 en 222D2 (Kasterlee, Afdeling 2 Lichtaart, Sectie D) in gebruik genomen zijn.

Op dat ogenblik moeten alle gebouwen en constructies in de zone die bestemd wordt als natuurgebied verwijderd worden en kan het gebied hergericht worden waarbij de oude meanders terug aangesloten worden op de Kleine Nete. Buiten de aanleg van een brug i.f.v. een toegang voor voetgangers en onderhoudsmateriaal over de meander zijn alle constructies en verhardingen in functie van recreatie verboden.

Artikel 4.5

Voor de bestaande vergunde landbouwloods op perceel 1865f (Geel, Afdeling 2 Geel, Sectie C) kan een functiewijziging van landbouw naar gebruik voor louter opslag toegelaten worden.

Voor de bestaande vergunde landbouwbedrijfswoning op perceel 1865g (Geel, Afdeling 2 Geel, Sectie C) kan een functiewijziging naar de functie wonen toegelaten worden.



Dit gebied behoort tot de categorie van gebiedsaanduiding 'bos'.

Artikel 5. Bosgebied

Artikel 5.1

Het gebied is bestemd voor de instandhouding, de ontwikkeling en het herstel van bos.

Alle handelingen die nodig of nuttig zijn voor de aanleg, het beheer en de inrichting van bos zijn toegelaten.

Alle handelingen die nodig of nuttig zijn voor de instandhouding, het herstel en de ontwikkeling van de natuur, het natuurlijk milieu en van de landschapswaarden zijn toegelaten, voor zover ze de ruimtelijk-functionele samenhang en ruimtelijk-structurende waarde van de bestaande bossen niet wezenlijk in het gedrang brengen.

Het aanbrengen van kleinschalige infrastructuur in functie van de sociale, educatieve en recreatieve functies van het bosgebied is toegelaten voor zover de ruimtelijk-ecologische draagkracht van het bosgebied niet overschreden wordt.

Het aanbrengen van gebouwen of kleinschalige infrastructuur in functie van de sociale, educatieve en recreatieve functies van het bosgebied is verboden op minder dan 60 m van de grens van het kadastraal perceel 798f gelegen Herentals, Afdeling 2, sectie D waarop een hoogrisico SEVESO-bedrijf gevestigd is (Aarschotsesteenweg 26, Herentals).

Artikel 5.2

Handelingen die nodig of nuttig zijn voor:

- het behoud en herstel van het waterbergend vermogen van rivier- en beekvalleien,
- het behoud en herstel van de structuurkenmerken van de rivier- en beeksystemen, de waterkwaliteit en de verbindingfunctie,
- het behoud, het herstel en de ontwikkeling van overstromingsgebieden, het beheersen van overstromingen of het voorkomen van wateroverlast in voor bebouwing bestemde gebieden en het voorkomen van verdroging,
- het beveiligen van vergunde of vergund geachte bebouwing en infrastructuren tegen overstromingen

zijn toegelaten voor zover daarbij gebruik gemaakt wordt van de technieken van natuur-technische milieubouw.

De in artikel 5.1 genoemde handelingen kunnen slechts toegelaten worden voor zover ze verenigbaar zijn met de waterbeheerfunctie van het gebied en het waterbergend vermogen van rivier- en beekvalleien niet doen afnemen.

Artikel 5.3 Grote Eenheid Natuur



Aanduiding in overdruk. Deze overdruk heeft geen eigen categorie van gebiedsaanduiding maar volgt de categorie van de grondkleur.

Het in overdruk aangeduide gebied is een grote eenheid natuur.

GO

Dit gebied behoort tot de categorie van gebiedsaanduiding 'overig groen' en de subcategorie van gebiedsaanduiding 'gemengd openruimtegebied'.

Artikel 6. Gemengd openruimtegebied

Artikel 6.1

Binnen dit gebied zijn natuurbehoud, bosbouw, landbouw, landschapszorg en recreatie nevensgeschikte functies. Alle handelingen die nodig of nuttig zijn voor deze functies zijn toegelaten, met uitzondering van het oprichten van gebouwen behoudens de overige bepalingen van dit artikel.

Artikel 6.2

Voor zover de ruimtelijk-ecologische draagkracht van het gebied niet wordt overschreden kunnen, in uitzondering op het onbebouwde karakter van het gebied, de volgende handelingen toegelaten worden:

- het aanbrengen van kleinschalige infrastructuur die gericht op de sociale, educatieve of recreatieve functie van het gebied, waaronder sanitaire gebouwen of schuilplaatsen van één bouwlaag met een oppervlakte van ten hoogste 100 m² met uitsluiting van elke verblijfsaccommodatie;
- het aanbrengen van kleinschalige infrastructuur die gericht is op het gebruik van het gebied voor landbouw of hobbylandbouw.
- het herstellen, heraanleggen of verplaatsen van bestaande openbare wegen en nutsleidingen. Bestaande openbare wegen en nutsleidingen kunnen verplaatst worden voor zover dat noodzakelijk is voor de kwaliteit van het leefmilieu, het herstel en de ontwikkeling van de natuur en het natuurlijke milieu, de openbare veiligheid of de volksgezondheid.

Artikel 6.3

Handelingen die nodig of nuttig zijn voor:

- het behoud en herstel van het waterbergend vermogen van rivier- en beekvalleien,
- het behoud en herstel van de structuurkenmerken van de rivier- en beeksystemen, de waterkwaliteit en de verbindingfunctie,
- het behoud, het herstel en de ontwikkeling van overstromingsgebieden, het beheersen van overstromingen of het voorkomen van wateroverlast in voor bebouwing bestemde gebieden en het voorkomen van verdroging,
- het beveiligen van vergunde of vergund geachte bebouwing en infrastructuren tegen overstromingen

zijn toegelaten voor zover daarbij gebruik gemaakt wordt van de technieken van natuur-technische milieubouw.

De in artikel 6.1 tot 6.2 genoemde handelingen kunnen slechts toegelaten worden voor zover ze verenigbaar zijn met de waterbeheerfunctie van het gebied en het waterbergend vermogen van rivier- en beekvalleien niet doen afnemen.

Artikel 6.4

Vergunningsaanvragen voor het wijzigen van de functie van bestaande gebouwen of het verbouwen, uitbreiden of herbouwen van bestaande gebouwen bevatten een inrichtingsplan waarbij aangegeven wordt hoe de verhardings- en bouwingsgraad beperkt of verminderd wordt. Bij het verlenen van omgevingsvergunningen kunnen voorwaarden opgelegd worden in functie van het beperken of verminderen van de verhardings- en bouwingsgraad van het terrein, het slopen van (bij)gebouwen en/of het verwijderen van ophogingen in functie van het herstellen van het natuurlijk reliëf.

CH

Dit gebied behoort tot de categorie van gebiedsaanduiding 'overig groen' en de subcategorie van gebiedsaanduiding 'gemengd openruimtegebied'.

Artikel 7. Gemengd openruimtegebied met cultuurhistorische waarde

Artikel 7.1

Binnen dit gebied zijn natuurbehoud, bosbouw, landbouw, landschapszorg en recreatie nevensgeschikte functies.

Alle handelingen die nodig of nuttig zijn voor deze functies zijn toegelaten met uitzondering van het oprichten van gebouwen en constructies, behoudens de gebouwen en constructies vermeld in artikels 7.2 tot 7.4.

De in artikel 7.1 tot 7.4 genoemde handelingen zijn toegelaten voor zover:

- de ruimtelijke samenhang in het gebied, de cultuurhistorische waarden, horticulturele waarden, landschapswaarden en natuurwaarden in het gebied bewaard blijven en de sociale functie niet geschaad wordt;
- de ruimtelijk-ecologische draagkracht niet overschreden wordt;
- deze handelingen bijdragen aan het behoud of herstel van de erfgoedwaarde.

Er moet rekening gehouden worden met de schaal en de ruimtelijke impact van deze handelingen. Daarbij wordt, onverminderd ten minste aandacht besteed aan:

- de relatie met de in de omgeving aanwezige functies;
- de invloed op de omgeving wat betreft het aantal te verwachten gebruikers of bezoekers;

- de invloed op de mobiliteit en de verkeersleefbaarheid;
- de relatie met de in de omgeving van het gebied vastgelegde bestemmingen.

Artikel 7.2

Volgende handelingen zijn toegelaten:

- het aanbrengen van kleinschalige infrastructuur die gericht is op de sociale, educatieve of recreatieve functie van het gebied, waaronder sanitaire gebouwen of schuilplaatsen van één bouwlaag met een oppervlakte met uitsluiting van elke verblijfsaccommodatie;
- het aanbrengen van kleinschalige infrastructuur die nodig of nuttig is voor het goed functioneren van de toegelaten functies voor zover het handelingen betreffen inzake ontsluiting, parkings, verhardingen, reliëfwijzigingen, ondergrondse constructies, technische constructies of onthaalinfrastructuur;
- het aanbrengen van kleinschalige infrastructuur die gericht is op het gebruik van het gebied voor landbouw of hobbylandbouw;
- het herstellen, heraanleggen of verplaatsen van bestaande openbare wegen en nutsleidingen. Bestaande openbare wegen en nutsleidingen kunnen verplaatst worden voor zover dat noodzakelijk is voor de kwaliteit van het leefmilieu, het herstel en de ontwikkeling van de natuur en het natuurlijke milieu, de openbare veiligheid of de volksgezondheid.

Artikel 7.3

Een landbouwbedrijfszetel mag enkel de noodzakelijke bedrijfsgebouwen en de woning van de exploitanten bevatten, evenals verblijfsgelegenheid, verwerkende en dienstverlenende activiteiten voor zover deze een integrerend deel van een leefbaar bedrijf uitmaken.

Het oprichten van gebouwen voor niet aan de grond gebonden agrarische bedrijven, glastuinbouw, toeleverende, verwerkende en dienstverlenende activiteiten en landbouwverwante activiteiten is niet toegelaten.

Artikel 7.4

Handelingen die nodig of nuttig zijn voor:

- het behoud en herstel van het waterbergend vermogen van rivier- en beekvalleien,
- het behoud en herstel van de structuurkenmerken van de rivier- en beeksystemen, de waterkwaliteit en de verbindingfunctie,
- het behoud, het herstel en de ontwikkeling van overstromingsgebieden, het beheersen van overstromingen of het voorkomen van wateroverlast in voor bebouwing bestemde gebieden,
- het beveiligen van vergunde of vergund geachte bebouwing en infrastructuren tegen overstromingen

zijn toegelaten voor zover daarbij gebruik gemaakt wordt van de technieken van natuur-technische milieubouw.

De in artikel 7.1 tot 7.3 genoemde handelingen kunnen slechts toegelaten worden voor zover ze verenigbaar zijn met de waterbeheerfunctie van het gebied en het waterbergend vermogen van rivier- en beekvalleien niet doen afnemen.



Dit gebied behoort tot de categorie van gebiedsaanduiding 'recreatie'.

Artikel 8. Recreatiegebied

Artikel 8.1

Het gebied is bestemd voor dag- en verblijfsrecreatie. Alle handelingen die nodig of nuttig zijn voor het realiseren van de bestemming zijn toegelaten.

De mogelijkheden voor verblijfsrecreatie worden beperkt tot terreingebonden logies of openluchtrecreatieve verblijven.

Bij de inrichting van het terrein moeten de nodige maatregelen genomen worden om verstoring van de natuurwaarden in de omliggende natuur- en bosgebieden te vermijden. Het vermijden van licht- en geluidshinder zijn daarbij bijzondere aandachtspunten.

Verlichting dient beperkt te blijven tot het strikt sporttechnisch noodzakelijke. Enkel neerwaarts gerichte lichtarmaturen met een beperkte lichtintensiteit en beperkte verstrooiing kunnen toegelaten worden.

Hekwerken en draadafsluitingen moeten faunapasseerbaar zijn. Volledig gesloten afsluitingen zijn niet toegelaten, uitgezonderd specifieke afsluitingen die om veiligheidsredenen of sporttechnische redenen noodzakelijk zijn rond bepaalde sportterreinen.

Artikel 8.2 Bufferzone



Aanduiding in overdruk. Deze overdruk heeft geen eigen categorie van gebiedsaanduiding maar volgt de categorie van de grondkleur.

Het in overdruk aangeduide gebied is een bufferzone die ingericht moet worden als een onverharde groene ruimte teneinde de functies in de aangrenzende bestemmingen te bufferen tegen hinder vanuit de recreatieve activiteiten. Binnen deze zone zijn geen dag- of verblijfsrecreatieve activiteiten mogelijk.

Artikel 8.3 Natuurverwevingsgebied



Aanduiding in overdruk. Deze overdruk heeft geen eigen categorie van gebiedsaanduiding maar volgt de categorie van de grondkleur.

Het in overdruk aangeduide gebied is een natuurverwevingsgebied waarbij de functies natuurbehoud en recreatie nevensgeschikt zijn.

In het als natuurverwevingsgebied aangeduide gebied gelden ten aanzien van artikel 8.1 volgende bijkomende bepalingen:

- De vermelde handelingen zijn toegelaten voor zover de natuurwaarden van het gebied in stand gehouden worden.
- Alle handelingen voor de instandhouding, de ontwikkeling en het herstel van de natuur, het natuurlijk milieu en de landschapswaarden zijn toegelaten.
- Het oprichten van bijkomende gebouwen en vergelijkbare constructies is niet toegelaten.
- Het verbouwen, uitbreiden of herbouwen van bestaande vergunde of vergund geachte gebouwen met een recreatieve functie kan toegelaten worden.



Dit gebied behoort tot de categorie van gebiedsaanduiding 'gemeenschaps- en nutsvoorziening'.


Artikel 9. Gebied voor waterberging

Het gebied is bestemd voor waterberging.

Alle handelingen die nodig of nuttig zijn voor de aanleg, het functioneren of de aanpassing van een actief waterbergingsgebied zijn toegelaten.

De genoemde handelingen kunnen slechts toegelaten worden voor zover ze verenigbaar zijn met de waterbeheerfunctie van het gebied en het waterbergend vermogen van rivier- en beekvalleien niet doen afnemen.

Het oprichten van gebouwen en vergelijkbare constructies is niet toegelaten.



Dit gebied behoort tot de categorie van gebiedsaanduiding 'gemeenschaps- en nutsvoorziening'.

Artikel 10. Gebied voor bergbezinkingsbekken

Het gebied is bestemd voor de aanleg van een bergbezinkingsbekken.

Alle handelingen die nodig of nuttig zijn voor de aanleg, het functioneren of de aanpassing van een bergbezinkingsbekken zijn toegelaten. Het oprichten van gebouwen en vergelijkbare constructies is niet toegelaten.



Dit gebied behoort tot de categorie van gebiedsaanduiding 'gemeenschaps- en nutsvoorziening'.

Artikel 11. Gebied voor waterzuiveringsinfrastructuur

Het gebied is bestemd voor de aanleg van waterzuiveringsinfrastructuur.

Alle handelingen die nodig of nuttig zijn voor de aanleg, het functioneren of de aanpassing van waterzuiveringsinfrastructuur zijn toegelaten.



Dit gebied behoort tot de categorie van gebiedsaanduiding 'ontginning en waterwinning' en de subcategorie van gebiedsaanduiding 'gebied voor duurzame watervoorziening'.

Artikel 12. Gebied voor drinkwaterwinningsinfrastructuur

Het gebied is bestemd voor de aanleg van drinkwaterwinningsinfrastructuur.

Alle handelingen die nodig of nuttig zijn voor de aanleg, het functioneren of de aanpassing van de drinkwaterwinning zijn toegelaten.



Aanduiding in overdruk. Deze overdruk heeft geen eigen categorie van gebiedsaanduiding maar volgt de categorie van de grondkleur.

Artikel 13. Gebied voor drinkwaterwinningsinfrastructuur

Binnen de zone die aangeduid is met deze overdruk zijn alle handelingen die nodig of nuttig zijn voor de aanleg, het functioneren of de aanpassing van de infrastructuur voor de winning, de opvang, de behandeling, het transport en de distributie van het water, zijn toegelaten voor zover de bestemming aangegeven in de grondkleur niet wezenlijk in het gedrang wordt gebracht.

Het oprichten van gebouwen en vergelijkbare constructies is niet toegelaten.



Dit gebied behoort tot de categorie van gebiedsaanduiding 'gemeenschaps- en nutsvoorziening'.

Artikel 14. Gebied voor gastransportinfrastructuur

Het gebied is bestemd voor boven- en ondergrondse constructies en installaties voor het transport van gas.

Alle handelingen die nodig of nuttig zijn voor de aanleg, het functioneren of de aanpassing van deze infrastructuur zijn toegelaten.



Aanduiding met lijnsymbool in overdruk. Deze overdruk heeft geen eigen categorie van gebiedsaanduiding maar volgt de categorie van de grondkleur.

Artikel 15. Leidingstraat

Alle handelingen die nodig of nuttig zijn voor de aanleg, het functioneren of de aanpassing van ondergrondse transportleidingen zijn toegelaten.

Nieuwe leidingen worden gerealiseerd in functie van het optimaal ruimtegebruik van de leidingstraat. De in grondkleur aangegeven bestemming is van toepassing voor de aanleg, de exploitatie en wijzigingen van de leidingen en hun aanhorigheden niet in het gedrang worden gebracht.



Dit gebied behoort tot de categorie van gebiedsaanduiding 'lijninfrastructuur'.

Artikel 16. Gebied voor spoorweg- en fietsinfrastructuur

Het gebied is bestemd voor de aanleg van spoorweginfrastructuur en met de spoorweginfrastructuur gebundelde fietsinfrastructuur. Alle handelingen in functie van het de aanleg of de wijzigingen aan de fiets- en spoorinfrastructuur zijn toegelaten.



Aanduiding in overdruk. Deze overdruk heeft geen eigen categorie van gebiedsaanduiding maar volgt de categorie van de grondkleur.

Artikel 17. Gebied voor weginfrastructuur

Binnen het gebied aangeduid met deze overdruk zijn alle handelingen in functie van de aanleg van weginfrastructuur en het herstellen van de ecologische connectiviteit van de vallei van de Kleine Nete toegelaten.

Bij een heraanleg van de N153 moeten maatregelen genomen worden om de verhardingsgraad van de weginfrastructuur te verminderen ten opzichte van de toestand bij de inwerkingtreding van het plan.

Bij vergunningsaanvragen voor de (her)aanleg van weginfrastructuur dient een inrichtingsplan gevoegd te worden dat aangeeft hoe de verhardings- en bebouwingsgraad beperkt of verminderd wordt en hoe knelpunten inzake de migratie van soorten of de continuïteit van ecologische structuren verminderd worden. Bij het verlenen van omgevingsvergunningen kunnen voorwaarden opgelegd worden in functie van het beperken of verminderen van de verhardings- en bebouwingsgraad en het herstellen van ecologische verbindingsmogelijkheden.



Dit gebied behoort tot de categorie van gebiedsaanduiding 'gemeenschaps- en nutsvoorzieningen'.

Artikel 18. Stortgebied

Alle handelingen in functie van de aanleg of het beheer van het stortgebied zijn toegelaten.



Aanduiding in overdruk. Deze overdruk heeft geen eigen categorie van gebiedsaanduiding maar volgt de categorie van de grondkleur.

Artikel 19. Gebied voor de winning van hernieuwbare energie

Op de afgewerkte delen van het stortgebied is de aanleg van infrastructuur voor de winning van hernieuwbare energie toegelaten op voorwaarde dat de aangebrachte afwerkingslagen van het stort niet beschadigd worden.



Dit gebied behoort tot de categorie van gebiedsaanduiding 'gemeenschaps- en nutsvoorziening'.

Artikel 20. Gebied voor overstap

Artikel 20.1

Het gebied is bestemd voor een overstapplaats voor de uitwisseling tussen individueel en collectief of openbaar vervoer.


Alle handelingen die nodig of nuttig zijn voor het functioneren deze infrastructuur of kleinschalige complementaire voorzieningen ter ondersteuning van het functioneren van de overstapplaats zijn toegelaten.

Artikel 20.2 Bufferzone



Aanduiding in overdruk. Deze overdruk heeft geen eigen categorie van gebiedsaanduiding maar volgt de categorie van de grondkleur.

Het in overdruk aangeduide gebied wordt ingericht als beboste groenbuffer rond de overstapzone. Ontbossen is niet toegelaten behoudens voor eventuele toegangswegen naar het de overstapplaats.



Aanduiding in overdruk. Deze overdruk heeft geen eigen categorie van gebiedsaanduiding maar volgt de categorie van de grondkleur.

Artikel 21. Erfgoedlandschap

Het gebied dat met deze overdruk is aangeduid is een erfgoedlandschap.



Aanduiding met een lijnsymbool in overdruk. Deze overdruk heeft geen eigen categorie van gebiedsaanduiding maar volgt de categorie van de grondkleur.

Artikel 22. Te behouden lijnvormig erfgoed- of landschapselement

De lijnvormige landschaps- of erfgoedelementen die met dit lijnsymbool zijn aangeduid, zijn te behouden elementen met een bijzondere cultuurhistorische en/of landschapsecologische waarde.

Het gaat om:

- Rozenstraat, zijnde een historische zandweg met beperkte breedte. Wijzigingen (verharden, verbreden, verplaatsen) aan deze zandweg zijn verboden.
- Heideontginningsgebied ten oosten van Snekensvijver, bestaande uit een historische perceelsindeling en een patroon van onverharde wegen met begeleidende bomenrijen en dreven. Wijzigingen (verharden, verbreden, verplaatsen) aan deze ontginningswegen zijn verboden. De bomenrijen en dreven zijn te behouden landschapselementen.
- Turfwinningsstructuren Schoutevijver, bestaande uit rechthoekige twee meter brede panden gescheiden door een spoor van grachten, verticaal uitlopend op een middensloot.

Alle handelingen die nodig of nuttig zijn voor het behoud of het herstel van de cultuurhistorische waarde van deze elementen zijn toegelaten.

Handelingen in de onmiddellijke omgeving van deze elementen, voor de functies aangegeven in de onderliggende bestemming, zijn toegelaten voor zover zij de cultuurhistorische en/of landschapsecologische waarde van het element niet in het gedrang brengen.



Aanduiding in overdruk. Deze overdruk heeft geen eigen categorie van gebiedsaanduiding maar volgt de categorie van de grondkleur.

Artikel 23 Te behouden vlakvormig erfgoed- of landschapselement

De vlakvormige landschaps- of erfgoedelementen die met deze overdruk zijn aangeduid, zijn te behouden elementen met een bijzondere cultuurhistorische en/of landschapsecologische waarde.

Het gaat om:

- Halfopen valleilandschap Koulaak bestaande uit een mozaïek van vochtige graslanden, natte ruigten, kleinere natte bosjes (elzenhakhout op rabattenstructuur) en talrijke kleine landschapselementen zoals bomenrijen, houtkanten en sloten en oude riviermeanders.

Alle handelingen die nodig of nuttig zijn voor het behoud of het herstel van de cultuurhistorische waarde van deze elementen zijn toegelaten.

Handelingen voor de functies aangegeven in de onderliggende bestemming, zijn toegelaten voor zover zij de cultuurhistorische en/of landschapsecologische waarde van deze elementen niet in het gedrang brengen.



Aanduiding met lijnsymbool in overdruk. Deze overdruk heeft geen eigen categorie van gebiedsaanduiding maar volgt de categorie van de grondkleur.

Artikel 24. Hoogspanningsleiding

In het gebied, aangeduid met deze overdruk, zijn alle handelingen toegelaten voor de aanleg, de exploitatie en de wijzigingen van een hoogspanningsleiding en haar aanhorigheden. Bij de beoordeling van de aanvragen voor omgevingsvergunningen voor een hoogspanningsleiding en aanhorigheden wordt rekening gehouden met de in grondkleur aangegeven bestemming.

De in grondkleur aangegeven bestemming is van toepassing voor zover de aanleg, de exploitatie en wijzigingen van de bestaande hoogspanningsleiding niet in het gedrang worden gebracht.



Dit gebied behoort tot de categorie van gebiedsaanduiding 'gemeenschaps- en nutsvoorziening'.

Artikel 25. Gebied voor gemeenschapsvoorzieningen

Artikel 25.1

In dit gebied kunnen handelingen toegelaten worden in functie van openbare nutsfuncties.

Het oprichten van bijkomende gebouwen en bijkomende verharding is niet toegelaten.

Alle handelingen in functie van het herstel van natuur-, landschaps- en erfgoedelementen zijn toegelaten.

Artikel 25.2

Handelingen die nodig of nuttig zijn voor:

- het behoud en herstel van het waterbergend vermogen van rivier- en beekvalleien;
- het behoud en herstel van de structuurkenmerken van de rivier- en beeksystemen, de waterkwaliteit en de verbindingfunctie;
- het behoud, het herstel en de ontwikkeling van overstromingsgebieden, het beheersen van overstromingen of het voorkomen van wateroverlast in voor bebouwing bestemde gebieden en het voorkomen van verdroging;
- het beveiligen van vergunde of vergund geachte bebouwing en infrastructuur tegen overstromingen;
- het behoud en herstel van kleine landschapselementen en de natuurlijke vegetatie;

- het behoud en herstel van leefgebieden van aan het landbouwgebruik gerelateerde beschermde diersoorten; zijn toegelaten voor zover gebruik gemaakt wordt van de technieken van natuur-technische milieubouw.

De in artikel 25.1 genoemde handelingen kunnen slechts toegelaten worden voor zover ze verenigbaar zijn met de waterbeheerfunctie van het gebied en het waterbergend vermogen van rivier- en beekvalleien niet doen afnemen.



WW

Artikel 26. Gebied voor woonwagenterrein

Dit gebied behoort tot de categorie van gebiedsaanduiding 'wonen'

Artikel 26.1

In dit gebied kunnen handelingen toegelaten worden in functie van de inrichting van een residentieel woonwagenterrein en het tijdelijk verblijf voor nomaden of woonwagenbewoners.

Binnen het gebied kunnen uitsluitend mobiele woonwagens en sociale, recreatieve of gemeenschapsvoorzieningen die nodig of nuttig zijn voor het tijdelijk verblijf van de bewoners van de woonwagens toegelaten worden.

Het oprichten van gebouwen en constructies of het gebruik van het terrein voor andere functies is verboden.

Alle handelingen in functie van het herstel van natuur-, landschaps- en erfgoedelementen zijn toegelaten.

Artikel 26.2

Handelingen die nodig of nuttig zijn voor:

- het behoud en herstel van het waterbergend vermogen van rivier- en beekvalleien;
- het behoud en herstel van de structuurkenmerken van de rivier- en beeksystemen, de waterkwaliteit en de verbindingfunctie;
- het behoud, het herstel en de ontwikkeling van overstromingsgebieden, het beheersen van overstromingen of het voorkomen van wateroverlast in voor bebouwing bestemde gebieden en het voorkomen van verdroging;
- het beveiligen van vergunde of vergund geachte bebouwing en infrastructuur tegen overstromingen;
- het behoud en herstel van kleine landschapselementen en de natuurlijke vegetatie;
- het behoud en herstel van leefgebieden van aan het landbouwgebruik gerelateerde beschermde diersoorten;

zijn toegelaten voor zover gebruik gemaakt wordt van de technieken van natuur-technische milieubouw.

De in artikel 26.1 genoemde handelingen kunnen slechts toegelaten worden voor zover ze verenigbaar zijn met de waterbeheerfunctie van het gebied en het waterbergend vermogen van rivier- en beekvalleien niet doen afnemen.