



Gewestelijk ruimtelijk uitvoeringsplan 'Opheffen reservatiestroken Schipdonkkanaal'

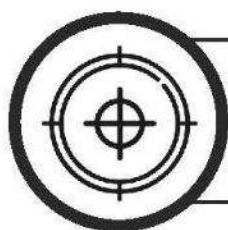
In Brugge, Damme, Knokke-Heist, Eeklo, Maldegem, Deinze, Sint-Laureins en Lievegem

Procesnota 1 (fase startnota)

Inhoudsopgave

1	Inleiding	6
2	Overlegstructuur	7
2.1	Planteam	7
2.2	Publieke consultaties	7
3	Procesverloop en -aanpak	8
3.1	Startfase - startnota	8
3.2	Scopingfase	8
3.3	Fase opmaak voorontwerp ruimtelijk uitvoeringsplan.....	9
3.4	Fase opmaak ontwerp ruimtelijk uitvoeringsplan	9
3.5	Goedkeuringsfase	9


Gewestelijk ruimtelijk uitvoeringsplan 'Opheffen reservatiestroken Schipdonkkanaal'



Waarom maken we dit plan?

[**Planvoornemen**]

Met dit gewestelijk ruimtelijk uitvoeringsplan (GRUP) wordt de volledige reservatie voor de verbreding van het Schipdonkkanaal en de verbinding met het Boudewijnkanaal zoals opgenomen op het gewestplan opgeheven. De onderliggende bestemmingen worden waar nodig gecorrigeerd.



Wat ging er aan dit plan vooraf?

[**Historiek**]


De Vlaamse, Nederlandse en Belgische Regering hebben een akkoord gesloten dat estuaire vaart mogelijk maakt voor binnenschepen. De noodzaak om het Schipdonkkanaal te verbreden valt daardoor weg.



Over welk gebied gaat het?

[**Plangebied**]

Het plangebied omvat de volledige en dubbele reservatiestrook op het gewestplan Eeklo en Brugge Oostkust op het grondgebied van Damme, Brugge, Knokke-Heist, Eeklo, Maldegem, Deinze, Sint-Laureins en Lievegem. Daarnaast worden correcties doorgevoerd aan de onderliggende bestemming en worden bijkomende aanpalende gebieden onderzocht.



Wat kunnen de effecten zijn?

[**Scoping**]

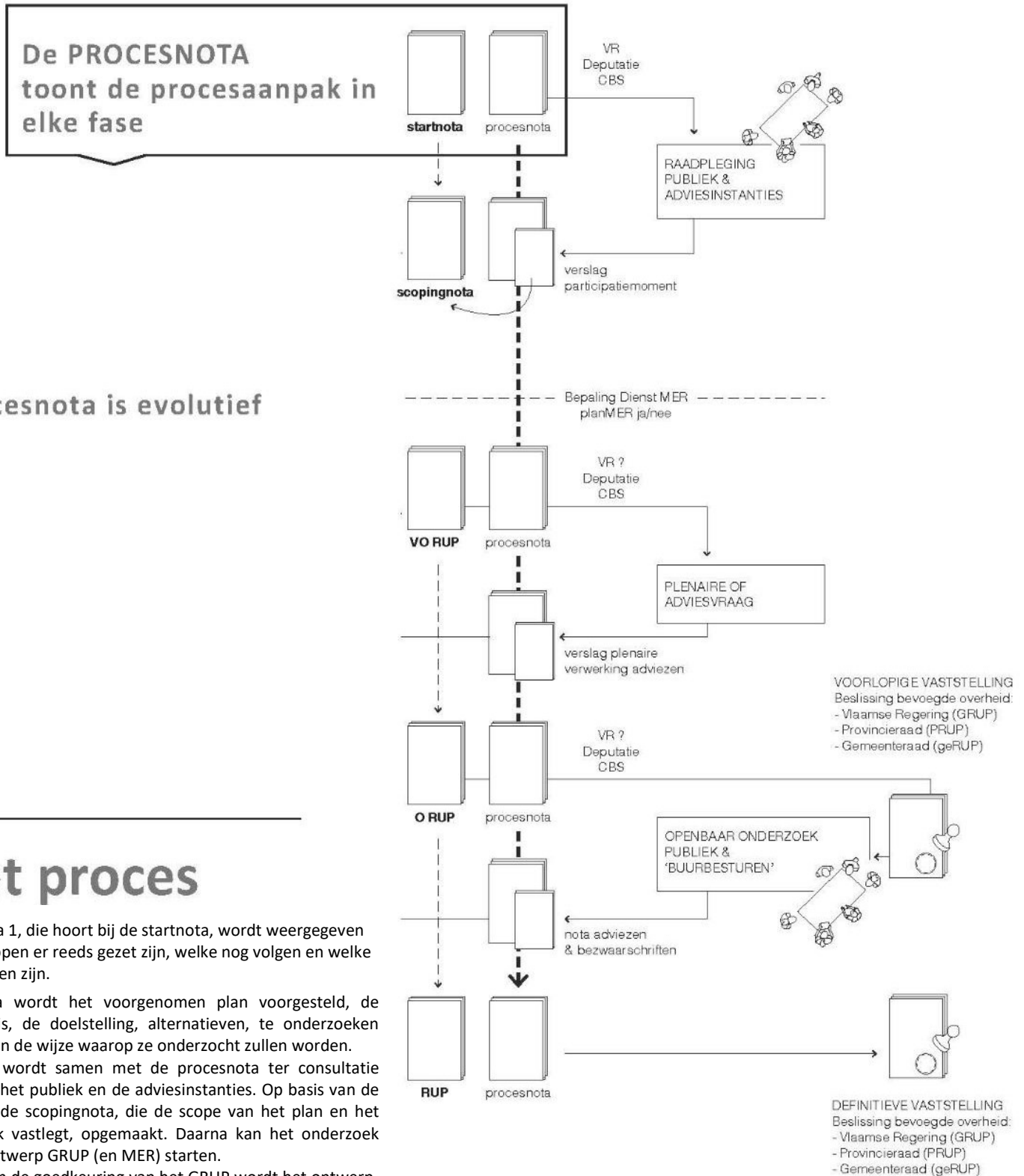
De milieu-effecten van het opheffen van een reservatiestrook zijn vermoedelijk beperkt en vooral positief. Daarnaast worden ook de effecten van de correcties van de onderliggende bestemming onderzocht.

Het plan

Het voorgenomen plan is het opheffen van de volledige reservatiestrook voor het Schipdonkkanaal en de verbinding met het Boudewijnkanaal en waar nodig het corrigeren van de onderliggende bestemmingen. Op het gewestplan Brugge-oostkust in West-Vlaanderen en op het gewestplan Eeklo-Aalter in Oost-Vlaanderen staat op het gewestplan een dubbele reservatie over het bestaande Schipdonkkanaal. Die reservatie laat de verbreding van het kanaal toe in functie van scheepvaart. De reservatie ligt op het grondgebied van Brugge, Damme, Knokke-Heist, Eeklo, Maldegem, Deinze, Sint-Laureins en Lievegem. De reservatie is overbodig geworden omdat gekozen wordt voor estuaire vaart in plaats van de verbreding van het Schipdonkkanaal. Ook de regeling met afstand van meerwaarde bij het uitvoeren van werken aan gebouwen verdwijnt daardoor. De onderliggende bestemmingen onder de reservatiestrook zijn zeer verschillend in Oost- en West-Vlaanderen en sluiten op verschillende plaatsen ook niet goed aan bij het bestaand en gewenst ruimtegebruik. De correctie van de onderliggende bestemmingen wordt overwogen.

& PROCES

Hoe ver staat het proces voor de opmaak van het GRUP?



De procesnota is evolutief

Het proces

In de procesnota 1, die hoort bij de startnota, wordt weergegeven welke processtappen er reeds gezet zijn, welke nog volgen en welke actoren betrokken zijn.

In de startnota wordt het voorgenomen plan voorgesteld, de voorgeschiedenis, de doelstelling, alternatieven, te onderzoeken milieueffecten en de wijze waarop ze onderzocht zullen worden.

Deze startnota wordt samen met de procesnota ter consultatie voorgelegd aan het publiek en de adviesinstanties. Op basis van de inspraak wordt de scopingnota, die de scope van het plan en het milieuonderzoek vastlegt, opgemaakt. Daarna kan het onderzoek voor het voorontwerp GRUP (en MER) starten.

Voorafgaand aan de goedkeuring van het GRUP wordt het ontwerp-GRUP aan het publiek en de adviesinstanties voorgelegd tijdens het openbaar onderzoek.

Procesnota 1

Dit document is de procesnota 1 van het Gewestelijk Ruimtelijk Uitvoeringsplan (GRUP) 'Opheffen reservatiestrook Schipdonkkanaal'. Het plan ligt in West- en Oost-Vlaanderen op het grondgebied van Brugge, Damme, Knokke-Heist, Eeklo, Maldegem, Deinze, Sint-Laureins en Lievegem. De procesnota 1 hoort bij de startnota en bevat vooral informatie over het procesverloop en de procesaanpak: het doorlopen planproces om tot de startnota te komen en de manier waarop het vervolgproces naar verwachting zal verlopen.

Een geïntegreerd planningsproces voor een GRUP kent 5 fases. De resultaten van elk van deze 5 fases worden geconsolideerd in een nota. De startnota is de eerste van 5 nota's die elkaar opvolgen en bevat inhoudelijke informatie over het GRUP. In elke fase wordt tevens een geactualiseerde procesnota opgesteld.

De startnota en procesnota worden tijdens een publieke raadpleging en een participatiemoment voorgelegd aan de ruime bevolking. Iedereen kan dan kennisnemen van het voorgenomen plan, opmerkingen formuleren en suggesties doen over doelstellingen, aanpak en onderzoek.

Het GRUP 'Opheffen reservatiestrook Schipdonkkanaal' wordt voorbereid door het planteam, waarin de gemeenten Brugge, Damme, Knokke-Heist, Eeklo, Maldegem, Deinze, Sint-Laureins en Lievegem, de provincies Oost-Vlaanderen en West-Vlaanderen, De Vlaamse Waterweg, het Agentschap voor Natuur en Bos, het departement Landbouw en Visserij, het Agentschap Onroerend Erfgoed en het departement Omgeving (inclusief het team omgevingseffecten) vertegenwoordigd zijn.

Voor de milieubeoordeling wordt ondersteuning geleverd door deskundigen van Sweco Belgium. Voor het procesverloop en de communicatie wordt ondersteuning geleverd door deskundigen van DenS Communicatie.

Opstartfase

Het geïntegreerd planningsproces van het GRUP 'Opheffen reservatiestrook Schipdonkkanaal' wordt formeel opgestart met de goedkeuring van de startnota door de Vlaamse Regering. Op dit moment is de eerste onderzoeksfase van dit GRUP doorlopen. De resultaten van dit eerste onderzoek zijn opgenomen in de startnota. Zowel start- als procesnota zijn te raadplegen op www.omgevingvlaanderen.be.

Contact en info:

Departement Omgeving

www.omgevingvlaanderen.be

omgevingsplanning@vlaanderen.be

02. 553 38 00

Graaf de Ferrarisgebouw,

Koning Albert II-laan 20, bus 7, 1000 Brussel

1 Inleiding

Voorliggend document is de procesnota die hoort bij de startnota voor de opmaak van een gewestelijk ruimtelijk uitvoeringsplan in de zin van de Vlaamse Codex Ruimtelijke Ordening: GRUP 'Opheffen reservatiestrook Schipdonkkanaal'.

De VCRO stelt dat een ruimtelijk uitvoeringsplan het resultaat is van een ruimtelijk planningsproces waarbij de effectbeoordelingen procedureel en inhoudelijk geïntegreerd worden in het proces, het zogenaamde geïntegreerd planningsproces. Die integratie houdt in dat de effectbeoordelingen plaatsvinden tijdens het proces voor de opmaak van het ruimtelijk uitvoeringsplan. De effectbeoordelingen leveren gegevens over de mogelijke effecten van het voorgenomen ruimtelijk uitvoeringsplan. Die gegevens worden verwerkt in het planningsproces voor het voorgenomen ruimtelijk uitvoeringsplan.

Het geïntegreerde planningsproces bestaat uit vijf fasen, waarbij het resultaat telkens geconsolideerd wordt in een van de volgende documenten:

- 1° de startnota
- 2° de scopingnota
- 3° het voorontwerp van ruimtelijk uitvoeringsplan
- 4° het ontwerp van ruimtelijk uitvoeringsplan
- 5° het definitieve ruimtelijk uitvoeringsplan.

In functie van het geïntegreerde planningsproces wordt een procesnota opgesteld die het volledige verloop van het planningsproces beschrijft. Het is een informatief en evolutief document dat in de loop van het planningsproces kan worden aangevuld. De procesnota geeft aan hoe het proces zal verlopen en bevat informatie over welke actoren betrokken worden bij het planningsproces, op welke wijze de participatie georganiseerd zal worden en hoe omgegaan wordt met de resultaten van de participatie, en hoe en wanneer de informatieverstrekking zal verlopen als ze niet geregeld wordt door de Vlaamse Regering.

2 Overlegstructuur

2.1 Planteam

Het ruimtelijk uitvoeringsplan wordt opgesteld door een planteam dat volgens artikel 2.2.3 van de Vlaamse Codex Ruimtelijke Ordening (VCRO) kan bestaan uit verschillende personen die werken in een samenwerkingsverband, waaronder minstens één ruimtelijk planner.

Het planteam voor de opmaak van het ruimtelijk uitvoeringsplan 'Opheffen reservatiestrook Schipdonkkanaal' wordt gevormd door vertegenwoordigers van:

- Gemeenten Brugge, Damme, Knokke-Heist, Eeklo, Maldegem, Deinze, Sint-Laureins en Lievegem
- provincies Oost-Vlaanderen en West-Vlaanderen
- De Vlaamse Waterweg, het Agentschap voor Natuur en Bos, het Departement Landbouw en Visserij, het Agentschap Onroerend Erfgoed en het Departement Omgeving (inclusief het team omgevingseffecten)

Het planteam is de motor van het planproces: het zorgt voor de opmaak van documenten, voor de voortgang van het proces en uit te voeren onderzoeken, voor de kwaliteitsbewaking en voor de communicatie met alle betrokkenen. Het planteam is ook verantwoordelijk voor de opmaak van de milieubeoordeling die geïntegreerd verloopt als een onderdeel van het GRUP.

Het planteam wordt voor de milieubeoordeling ondersteund door deskundigen van Sweco Belgium. Voor het procesverloop en de communicatie wordt ondersteuning geleverd door deskundigen van DenS Communicatie.

De samenstelling van het planteam is geen vaststaand gegeven. Als uit het te voeren onderzoek of overleg zou blijken dat het nuttig of nodig is het planteam uit te breiden, dan behoort dit tot de mogelijkheden.

De meeste leden van het planteam treden ook op als adviesinstantie (over de startnota en het voorontwerp-GRUP). Hun aanwezigheid en inbreng in de planbegeleidingsgroep is geen voorafname op het formele advies.

Daarnaast wordt voorzien om in de volgende fase van het planproces een planbegeleidingsgroep met een ruime samenstelling van alle actoren samen te brengen. De planbegeleidingsgroep wordt doorheen het volledige planproces geïnformeerd door het planteam over de vorderingen van het planproces, over de uitgewerkte documenten en onderzoeken en over de planopties.

2.2 Publieke consultaties

De startnota wordt, zoals de Vlaamse Codex Ruimtelijke ordening bepaalt, na de goedkeuring door de Vlaamse Regering, onderworpen aan een raadpleging van de bevolking gedurende 60 dagen. De startnota en de procesnota worden dan ter inzage worden gelegd bij de betrokken gemeenten Brugge, Damme, Knokke-Heist, Eeklo, Maldegem, Deinze, Sint-Laureins en Lievegem en digitaal ter beschikking gesteld op de website van het departement Omgeving. Tijdens deze publieke consultatie worden participatiemomenten voorzien.

Na de voorlopige vaststelling van het ontwerp gewestelijk ruimtelijk uitvoeringsplan wordt zoals de Vlaamse Codex Ruimtelijke ordening bepaalt, een openbaar onderzoek van 60 dagen georganiseerd. Bijkomende publieke participatiemomenten zijn mogelijk, bijvoorbeeld naar aanleiding van het openbaar onderzoek over het ontwerp ruimtelijk uitvoeringsplan.

3 Procesverloop en -aanpak

3.1 Startfase - startnota

In de startfase werden volgende stappen gezet:

1. Departement Omgeving zette een geïntegreerd planproces op. De eerste stap daarin is het samenbrengen van een planteam. De opstartvergadering van het planteam vond plaats op 3 maart 2023.
2. Daarna bereidde het planteam de startnota voor. Het planteam kwam samen op:
 - 7 april 2023
 - 5 mei 2023
 - 2 juni 2023
 - 16 juni 2023
 - 3 juli 2023

3.2 Scopingfase

De startnota wordt na de goedkeuring door de Vlaamse Regering onderworpen aan een publieke consultatie van 60 dagen.

Tegelijk met deze publieke consultatie wordt advies gevraagd over de startnota en de procesnota aan:

- de strategische adviesraad Ruimtelijke Ordening en Onroerend Erfgoed (SARO)
- de Milieu- en Natuurraad van Vlaanderen;
- de deputaties van de betrokken provincies Oost-Vlaanderen en Antwerpen;
- de colleges van burgemeester en schepenen van de betrokken gemeenten B Brugge, Damme, Knokke-Heist, Eeklo, Maldegem, Deinze, Sint-Laureins en Lievegem ;
- de overige door de Vlaamse Regering aangewezen diensten.

Tijdens de publieke consultatie worden publieke participatiemomenten georganiseerd in beide provincies. Volgen opzet is voorzien: in West-Vlaanderen wordt het participatiemoment georganiseerd in Damme (Moerkerke), in Oost-Vlaanderen in Eeklo.

Op basis van de adviezen en inspraakreacties herwerkt het planteam de startnota daarna tot een scopingnota.

Het planteam maakt een nota waarin aangegeven wordt op welke wijze de inspraakreacties verwerkt zijn en gemotiveerd wordt waarom wel of niet op de vragen en opmerkingen ingegaan is bij de opmaak van de scopingnota. Dit verslag wordt toegevoegd aan de procesnota 2.

3.3 Fase opmaak voorontwerp ruimtelijk uitvoeringsplan

In deze fase worden de milieueffecten van de verschillende planalternatieven onderzocht zoals aangegeven in de scopingnota. Mede op basis van de resultaten van dit milieueffectenonderzoek maakt het planteam een voorontwerp van ruimtelijk uitvoeringsplan op dat daarna wordt voorgelegd aan een plenaire vergadering, zoals voorzien in de VCRO.

Parallel aan de plenaire vergadering wordt het voorontwerp RUP toegelicht aan het planbegeleidingsteam.

Van de plenaire vergadering en het overleg met het planbegeleidingsteam wordt een verslag gemaakt. Dit verslag wordt toegevoegd aan de geactualiseerde procesnota 3.

3.4 Fase opmaak ontwerp ruimtelijk uitvoeringsplan

Op basis van de conclusies van de plenaire vergadering over het voorontwerp ruimtelijk uitvoeringsplan stelt het planteam een voorstel van ontwerp ruimtelijk uitvoeringsplan op en een nota waarin aangegeven wordt op welke wijze rekening gehouden wordt met de adviezen van de plenaire vergadering.

Nadat de Vlaamse Regering het ontwerp ruimtelijk uitvoeringsplan voorlopig vaststelt, wordt het ontwerp ruimtelijk uitvoeringsplan onderworpen aan een openbaar onderzoek van 60 dagen.

Het planteam kan ervoor opteren om tijdens het openbaar onderzoek een informatiemoment voor de bevolking te organiseren onder de vorm van een infomarkt in de betrokken gemeenten.

Na de beslissing over de voorlopige vaststelling wordt de procesnota geactualiseerd. Aan deze procesnota 4 wordt een nota toegevoegd waarin aangegeven is op welke wijze de Vlaamse Regering rekening gehouden heeft met de adviezen van de plenaire vergadering.

3.5 Goedkeuringsfase

Het planteam verwerkt de adviezen, opmerkingen en bezwaren uit het openbaar onderzoek en maakt een voorstel van definitief ruimtelijk uitvoeringsplan op. De neerslag van de wijze waarop de adviezen, opmerkingen en bezwaren uit het openbaar onderzoek verwerkt zijn, wordt opgenomen in het ontwerpbesluit van de Vlaamse Regering houdende de definitieve vaststelling.

De bevoegde minister vraagt het advies aan de Raad van State over het principiële goedgekeurd plan. Na de verwerking van het advies van de Raad van State beslist de Vlaamse Regering tot definitieve vaststelling van het ruimtelijk uitvoeringsplan.

Na de definitieve vaststelling wordt de procesnota 5 opgesteld die het planningsproces afrondt.