







-  Corridor
-  Bestaand HS-station
-  Mogelijke uitbreiding HS-stations
-  Eindpunt Wallonië
-  Zoekzone compensatiegebied
-  Gemeentegrens

Bodemkaart Vlaanderen

-  04. Vochtig zand
-  05. Droog zand
-  09. Nat zandleem
-  10. Vochtig zandleem
-  11. Droge zandleem
-  13. Vochtige leem
-  15. Natte klei
-  16. Vochtige klei
-  18. Natte Zwarte Klei

Bron:

- Bodemkaart Vlaanderen (geopunt, 2001)
- Bodemkundig erfgoed (geopunt, WFS)
- Gewestplan 2018

Kenmerk: 4628775004_KAARTENBUNDEL_ST.qgz

Datum: 23-3-2023

Formaat: A3

Schaal: 1:15,000

0 250 500 m

