Bovengronds - Mens gezondheid

VR 2023 0707 DOC.0899/9

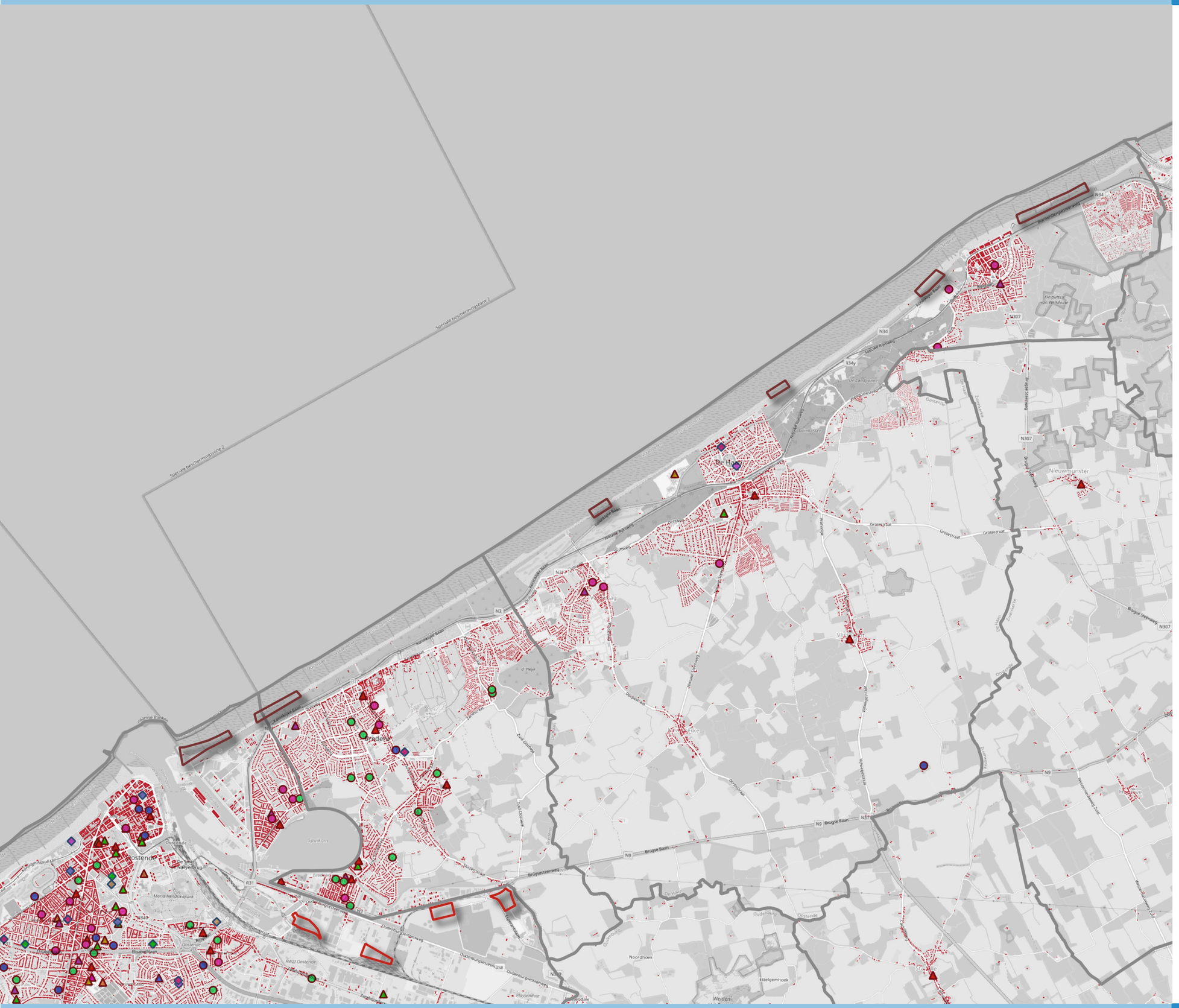
Speciale beschermingszone 2
Oostende
Middelkerke
De Haan
Bredene
Gistel
Nieuwmunster
Ostend
Middelkerke-Westende
Westende
Mariakerke
Slijkens
Spuikom
Oostende-Mariakerke
Oudenburg
Ettelgemhoek
Noorghoek
Wieden
Vlissegem
Zandvoorde
Zevekote
Koninklijke Baan
Nieuwpoortsesteenweg
Nieuwe Rijksweg
Brugse Baan
Brugsesteenweg
Grotestraat
Groenstraat
Oudenburgsesteenweg
Zuidstraat
Dorpsstraat
Zandstraat
Zeedijk
Zeedijkje
Zeedijkje-Zuid
Zeedijkje-Noord
Zeedijkje-Oost
Zeedijkje-West
Zeedijkje-Zuidoost
Zeedijkje-Zuidwest
Zeedijkje-Noordoost
Zeedijkje-Noordwest
Zeedijkje-Oostzuid
Zeedijkje-Oostnoord
Zeedijkje-Westzuid
Zeedijkje-Westnoord
Zeedijkje-Zuidoostzuid
Zeedijkje-Zuidoostnoord
Zeedijkje-Zuidwestzuid
Zeedijkje-Zuidwestnoord
Zeedijkje-Noordoostzuid
Zeedijkje-Noordoostnoord
Zeedijkje-Noordwestzuid
Zeedijkje-Noordwestnoord
Zeedijkje-Oostzuidzuid
Zeedijkje-Oostzuidnoord
Zeedijkje-Oostnoordzuid
Zeedijkje-Oostnoordnoord
Zeedijkje-Westzuidzuid
Zeedijkje-Westzuidnoord
Zeedijkje-Westnoordzuid
Zeedijkje-Westnoordnoord
Zeedijkje-Zuidoostzuidzuid
Zeedijkje-Zuidoostzuidnoord
Zeedijkje-Zuidoostnoordzuid
Zeedijkje-Zuidoostnoordnoord
Zeedijkje-Zuidwestzuidzuid
Zeedijkje-Zuidwestzuidnoord
Zeedijkje-Zuidwestnoordzuid
Zeedijkje-Zuidwestnoordnoord
Zeedijkje-Noordoostzuidzuid
Zeedijkje-Noordoostzuidnoord
Zeedijkje-Noordoostnoordzuid
Zeedijkje-Noordoostnoordnoord
Zeedijkje-Noordwestzuidzuid
Zeedijkje-Noordwestzuidnoord
Zeedijkje-Noordwestnoordzuid
Zeedijkje-Noordwestnoordnoord
Zeedijkje-Oostzuidzuidzuid
Zeedijkje-Oostzuidzuidnoord
Zeedijkje-Oostzuidnoordzuid
Zeedijkje-Oostzuidnoordnoord
Zeedijkje-Oostnoordzuidzuid
Zeedijkje-Oostnoordzuidnoord
Zeedijkje-Oostnoordnoordzuid
Zeedijkje-Oostnoordnoordnoord
Zeedijkje-Westzuidzuidzuid
Zeedijkje-Westzuidzuidnoord
Zeedijkje-Westzuidnoordzuid
Zeedijkje-Westzuidnoordnoord
Zeedijkje-Westnoordzuidzuid
Zeedijkje-Westnoordzuidnoord
Zeedijkje-Westnoordnoordzuid
Zeedijkje-Westnoordnoordnoord
Zeedijkje-Zuidoostzuidzuidzuid
Zeedijkje-Zuidoostzuidzuidnoord
Zeedijkje-Zuidoostzuidnoordzuid
Zeedijkje-Zuidoostzuidnoordnoord
Zeedijkje-Zuidoostnoordzuidzuid
Zeedijkje-Zuidoostnoordzuidnoord
Zeedijkje-Zuidoostnoordnoordzuid
Zeedijkje-Zuidoostnoordnoordnoord
Zeedijkje-Zuidwestzuidzuidzuid
Zeedijkje-Zuidwestzuidzuidnoord
Zeedijkje-Zuidwestzuidnoordzuid
Zeedijkje-Zuidwestzuidnoordnoord
Zeedijkje-Zuidwestnoordzuidzuid
Zeedijkje-Zuidwestnoordzuidnoord
Zeedijkje-Zuidwestnoordnoordzuid
Zeedijkje-Zuidwestnoordnoordnoord
Zeedijkje-Noordoostzuidzuidzuid
Zeedijkje-Noordoostzuidzuidnoord
Zeedijkje-Noordoostzuidnoordzuid
Zeedijkje-Noordoostzuidnoordnoord
Zeedijkje-Noordoostnoordzuidzuid
Zeedijkje-Noordoostnoordzuidnoord
Zeedijkje-Noordoostnoordnoordzuid
Zeedijkje-Noordoostnoordnoordnoord
Zeedijkje-Noordwestzuidzuidzuid
Zeedijkje-Noordwestzuidzuidnoord
Zeedijkje-Noordwestzuidnoordzuid
Zeedijkje-Noordwestzuidnoordnoord
Zeedijkje-Noordwestnoordzuidzuid
Zeedijkje-Noordwestnoordzuidnoord
Zeedijkje-Noordwestnoordnoordzuid
Zeedijkje-Noordwestnoordnoordnoord
Zeedijkje-Oostzuidzuidzuidzuid
Zeedijkje-Oostzuidzuidzuidnoord
Zeedijkje-Oostzuidzuidnoordzuid
Zeedijkje-Oostzuidzuidnoordnoord
Zeedijkje-Oostzuidnoordzuidzuid
Zeedijkje-Oostzuidnoordzuidnoord
Zeedijkje-Oostzuidnoordnoordzuid
Zeedijkje-Oostzuidnoordnoordnoord
Zeedijkje-Oostnoordzuidzuidzuid
Zeedijkje-Oostnoordzuidzuidnoord
Zeedijkje-Oostnoordzuidnoordzuid
Zeedijkje-Oostnoordzuidnoordnoord
Zeedijkje-Oostnoordnoordzuidzuid
Zeedijkje-Oostnoordnoordzuidnoord
Zeedijkje-Oostnoordnoordnoordzuid
Zeedijkje-Oostnoordnoordnoordnoord
Zeedijkje-Westzuidzuidzuidzuid
Zeedijkje-Westzuidzuidzuidnoord
Zeedijkje-Westzuidzuidnoordzuid
Zeedijkje-Westzuidzuidnoordnoord
Zeedijkje-Westzuidnoordzuidzuid
Zeedijkje-Westzuidnoordzuidnoord
Zeedijkje-Westzuidnoordnoordzuid
Zeedijkje-Westzuidnoordnoordnoord
Zeedijkje-Westnoordzuidzuidzuid
Zeedijkje-Westnoordzuidzuidnoord
Zeedijkje-Westnoordzuidnoordzuid
Zeedijkje-Westnoordzuidnoordnoord
Zeedijkje-Westnoordnoordzuidzuid
Zeedijkje-Westnoordnoordzuidnoord
Zeedijkje-Westnoordnoordnoordzuid
Zeedijkje-Westnoordnoordnoordnoord
Zeedijkje-Zuidoostzuidzuidzuidzuid
Zeedijkje-Zuidoostzuidzuidzuidnoord
Zeedijkje-Zuidoostzuidzuidnoordzuid
Zeedijkje-Zuidoostzuidzuidnoordnoord
Zeedijkje-Zuidoostzuidnoordzuidzuid
Zeedijkje-Zuidoostzuidnoordzuidnoord
Zeedijkje-Zuidoostzuidnoordnoordzuid
Zeedijkje-Zuidoostzuidnoordnoordnoord
Zeedijkje-Zuidoostnoordzuidzuidzuid
Zeedijkje-Zuidoostnoordzuidzuidnoord
Zeedijkje-Zuidoostnoordzuidnoordzuid
Zeedijkje-Zuidoostnoordzuidnoordnoord
Zeedijkje-Zuidoostnoordnoordzuidzuid
Zeedijkje-Zuidoostnoordnoordzuidnoord
Zeedijkje-Zuidoostnoordnoordnoordzuid
Zeedijkje-Zuidoostnoordnoordnoordnoord
Zeedijkje-Zuidwestzuidzuidzuidzuid
Zeedijkje-Zuidwestzuidzuidzuidnoord
Zeedijkje-Zuidwestzuidzuidnoordzuid
Zeedijkje-Zuidwestzuidzuidnoordnoord
Zeedijkje-Zuidwestzuidnoordzuidzuid
Zeedijkje-Zuidwestzuidnoordzuidnoord
Zeedijkje-Zuidwestzuidnoordnoordzuid
Zeedijkje-Zuidwestzuidnoordnoordnoord
Zeedijkje-Zuidwestnoordzuidzuidzuid
Zeedijkje-Zuidwestnoordzuidzuidnoord
Zeedijkje-Zuidwestnoordzuidnoordzuid
Zeedijkje-Zuidwestnoordzuidnoordnoord
Zeedijkje-Zuidwestnoordnoordzuidzuid
Zeedijkje-Zuidwestnoordnoordzuidnoord
Zeedijkje-Zuidwestnoordnoordnoordzuid
Zeedijkje-Zuidwestnoordnoordnoordnoord
Zeedijkje-Noordoostzuidzuidzuidzuid
Zeedijkje-Noordoostzuidzuidzuidnoord
Zeedijkje-Noordoostzuidzuidnoordzuid
Zeedijkje-Noordoostzuidzuidnoordnoord
Zeedijkje-Noordoostzuidnoordzuidzuid
Zeedijkje-Noordoostzuidnoordzuidnoord
Zeedijkje-Noordoostzuidnoordnoordzuid
Zeedijkje-Noordoostzuidnoordnoordnoord
Zeedijkje-Noordoostnoordzuidzuidzuid
Zeedijkje-Noordoostnoordzuidzuidnoord
Zeedijkje-Noordoostnoordzuidnoordzuid
Zeedijkje-Noordoostnoordzuidnoordnoord
Zeedijkje-Noordoostnoordnoordzuidzuid
Zeedijkje-Noordoostnoordnoordzuidnoord
Zeedijkje-Noordoostnoordnoordnoordzuid
Zeedijkje-Noordoostnoordnoordnoordnoord
Zeedijkje-Noordwestzuidzuidzuidzuid
Zeedijkje-Noordwestzuidzuidzuidnoord
Zeedijkje-Noordwestzuidzuidnoordzuid
Zeedijkje-Noordwestzuidzuidnoordnoord
Zeedijkje-Noordwestzuidnoordzuidzuid
Zeedijkje-Noordwestzuidnoordzuidnoord
Zeedijkje-Noordwestzuidnoordnoordzuid
Zeedijkje-Noordwestzuidnoordnoordnoord
Zeedijkje-Noordwestnoordzuidzuidzuid
Zeedijkje-Noordwestnoordzuidzuidnoord
Zeedijkje-Noordwestnoordzuidnoordzuid
Zeedijkje-Noordwestnoordzuidnoordnoord
Zeedijkje-Noordwestnoordnoordzuidzuid
Zeedijkje-Noordwestnoordnoordzuidnoord
Zeedijkje-Noordwestnoordnoordnoordzuid
Zeedijkje-Noordwestnoordnoordnoordnoord
Zeedijkje-Oostzuidzuidzuidzuidzuid
Zeedijkje-Oostzuidzuidzuidzuidnoord
Zeedijkje-Oostzuidzuidzuidnoordzuid
Zeedijkje-Oostzuidzuidzuidnoordnoord
Zeedijkje-Oostzuidzuidnoordzuidzuid
Zeedijkje-Oostzuidzuidnoordzuidnoord
Zeedijkje-Oostzuidzuidnoordnoordzuid
Zeedijkje-Oostzuidzuidnoordnoordnoord
Zeedijkje-Oostzuidnoordzuidzuidzuid
Zeedijkje-Oostzuidnoordzuidzuidnoord
Zeedijkje-Oostzuidnoordzuidnoordzuid
Zeedijkje-Oostzuidnoordzuidnoordnoord
Zeedijkje-Oostzuidnoordnoordzuidzuid
Zeedijkje-Oostzuidnoordnoordzuidnoord
Zeedijkje-Oostzuidnoordnoordnoordzuid
Zeedijkje-Oostzuidnoordnoordnoordnoord
Zeedijkje-Oostnoordzuidzuidzuidzuid
Zeedijkje-Oostnoordzuidzuidzuidnoord
Zeedijkje-Oostnoordzuidzuidnoordzuid
Zeedijkje-Oostnoordzuidzuidnoordnoord
Zeedijkje-Oostnoordzuidnoordzuidzuid
Zeedijkje-Oostnoordzuidnoordzuidnoord
Zeedijkje-Oostnoordzuidnoordnoordzuid
Zeedijkje-Oostnoordzuidnoordnoordnoord
Zeedijkje-Oostnoordnoordzuidzuidzuid
Zeedijkje-Oostnoordnoordzuidzuidnoord
Zeedijkje-Oostnoordnoordzuidnoordzuid
Zeedijkje-Oostnoordnoordzuidnoordnoord
Zeedijkje-Oostnoordnoordnoordzuidzuid
Zeedijkje-Oostnoordnoordnoordzuidnoord
Zeedijkje-Oostnoordnoordnoordnoordzuid
Zeedijkje-Oostnoordnoordnoordnoordnoord
Zeedijkje-Westzuidzuidzuidzuidzuid
Zeedijkje-Westzuidzuidzuidzuidnoord
Zeedijkje-Westzuidzuidzuidnoordzuid
Zeedijkje-Westzuidzuidzuidnoordnoord
Zeedijkje-Westzuidzuidnoordzuidzuid
Zeedijkje-Westzuidzuidnoordzuidnoord
Zeedijkje-Westzuidzuidnoordnoordzuid
Zeedijkje-Westzuidzuidnoordnoordnoord
Zeedijkje-Westzuidnoordzuidzuidzuid
Zeedijkje-Westzuidnoordzuidzuidnoord
Zeedijkje-Westzuidnoordzuidnoordzuid
Zeedijkje-Westzuidnoordzuidnoordnoord
Zeedijkje-Westzuidnoordnoordzuidzuid
Zeedijkje-Westzuidnoordnoordzuidnoord
Zeedijkje-Westzuidnoordnoordnoordzuid
Zeedijkje-Westzuidnoordnoordnoordnoord
Zeedijkje-Westnoordzuidzuidzuidzuid
Zeedijkje-Westnoordzuidzuidzuidnoord
Zeedijkje-Westnoordzuidzuidnoordzuid
Zeedijkje-Westnoordzuidzuidnoordnoord
Zeedijkje-Westnoordzuidnoordzuidzuid
Zeedijkje-Westnoordzuidnoordzuidnoord
Zeedijkje-Westnoordzuidnoordnoordzuid
Zeedijkje-Westnoordzuidnoordnoordnoord
Zeedijkje-Westnoordnoordzuidzuidzuid
Zeedijkje-Westnoordnoordzuidzuidnoord
Zeedijkje-Westnoordnoordzuidnoordzuid
Zeedijkje-Westnoordnoordzuidnoordnoord
Zeedijkje-Westnoordnoordnoordzuidzuid
Zeedijkje-Westnoordnoordnoordzuidnoord
Zeedijkje-Westnoordnoordnoordnoordzuid
Zeedijkje-Westnoordnoordnoordnoordnoord
Zeedijkje-Zuidoostzuidzuidzuidzuidzuid
Zeedijkje-Zuidoostzuidzuidzuidzuidnoord
Zeedijkje-Zuidoostzuidzuidzuidnoordzuid
Zeedijkje-Zuidoostzuidzuidzuidnoordnoord
Zeedijkje-Zuidoostzuidzuidnoordzuidzuid
Zeedijkje-Zuidoostzuidzuidnoordzuidnoord
Zeedijkje-Zuidoostzuidzuidnoordnoordzuid
Zeedijkje-Zuidoostzuidzuidnoordnoordnoord
Zeedijkje-Zuidoostzuidnoordzuidzuidzuid
Zeedijkje-Zuidoostzuidnoordzuidzuidnoord
Zeedijkje-Zuidoostzuidnoordzuidnoordzuid
Zeedijkje-Zuidoostzuidnoordzuidnoordnoord
Zeedijkje-Zuidoostzuidnoordnoordzuidzuid
Zeedijkje-Zuidoostzuidnoordnoordzuidnoord
Zeedijkje-Zuidoostzuidnoordnoordnoordzuid
Zeedijkje-Zuidoostzuidnoordnoordnoordnoord
Zeedijkje-Zuidoostnoordzuidzuidzuidzuid
Zeedijkje-Zuidoostnoordzuidzuidzuidnoord
Zeedijkje-Zuidoostnoordzuidzuidnoordzuid
Zeedijkje-Zuidoostnoordzuidzuidnoordnoord
Zeedijkje-Zuidoostnoordzuidnoordzuidzuid
Zeedijkje-Zuidoostnoordzuidnoordzuidnoord
Zeedijkje-Zuidoostnoordzuidnoordnoordzuid
Zeedijkje-Zuidoostnoordzuidnoordnoordnoord
Zeedijkje-Zuidoostnoordnoordzuidzuidzuid
Zeedijkje-Zuidoostnoordnoordzuidzuidnoord
Zeedijkje-Zuidoostnoordnoordzuidnoordzuid
Zeedijkje-Zuidoostnoordnoordzuidnoordnoord
Zeedijkje-Zuidoostnoordnoordnoordzuidzuid
Zeedijkje-Zuidoostnoordnoordnoordzuidnoord
Zeedijkje-Zuidoostnoordnoordnoordnoordzuid
Zeedijkje-Zuidoostnoordnoordnoordnoordnoord
Zeedijkje-Zuidwestzuidzuidzuidzuidzuid
Zeedijkje-Zuidwestzuidzuidzuidzuidnoord
Zeedijkje-Zuidwestzuidzuidzuidnoordzuid
Zeedijkje-Zuidwestzuidzuidzuidnoordnoord
Zeedijkje-Zuidwestzuidzuidnoordzuidzuid
Zeedijkje-Zuidwestzuidzuidnoordzuidnoord
Zeedijkje-Zuidwestzuidzuidnoordnoordzuid
Zeedijkje-Zuidwestzuidzuidnoordnoordnoord
Zeedijkje-Zuidwestzuidnoordzuidzuidzuid
Zeedijkje-Zuidwestzuidnoordzuidzuidnoord
Zeedijkje-Zuidwestzuidnoordzuidnoordzuid
Zeedijkje-Zuidwestzuidnoordzuidnoordnoord
Zeedijkje-Zuidwestzuidnoordnoordzuidzuid
Zeedijkje-Zuidwestzuidnoordnoordzuidnoord
Zeedijkje-Zuidwestzuidnoordnoordnoordzuid
Zeedijkje-Zuidwestzuidnoordnoordnoordnoord
Zeedijkje-Zuidwestnoordzuidzuidzuidzuid
Zeedijkje-Zuidwestnoordzuidzuidzuidnoord
Zeedijkje-Zuidwestnoordzuidzuidnoordzuid
Zeedijkje-Zuidwestnoordzuidzuidnoordnoord
Zeedijkje-Zuidwestnoordzuidnoordzuidzuid
Zeedijkje-Zuidwestnoordzuidnoordzuidnoord
Zeedijkje-Zuidwestnoordzuidnoordnoordzuid
Zeedijkje-Zuidwestnoordzuidnoordnoordnoord
Zeedijkje-Zuidwestnoordnoordzuidzuidzuid
Zeedijkje-Zuidwestnoordnoordzuidzuidnoord
Zeedijkje-Zuidwestnoordnoordzuidnoordzuid
Zeedijkje-Zuidwestnoordnoordzuidnoordnoord
Zeedijkje-Zuidwestnoordnoordnoordzuidzuid
Zeedijkje-Zuidwestnoordnoordnoordzuidnoord
Zeedijkje-Zuidwestnoordnoordnoordnoordzuid
Zeedijkje-Zuidwestnoordnoordnoordnoordnoord
Zeedijkje-Noordoostzuidzuidzuidzuidzuid
Zeedijkje-Noordoostzuidzuidzuidzuidnoord
Zeedijkje-Noordoostzuidzuidzuidnoordzuid
Zeedijkje-Noordoostzuidzuidzuidnoordnoord
Zeedijkje-Noordoostzuidzuidnoordzuidzuid
Zeedijkje-Noordoostzuidzuidnoordzuidnoord
Zeedijkje-Noordoostzuidzuidnoordnoordzuid
Zeedijkje-Noordoostzuidzuidnoordnoordnoord
Zeedijkje-Noordoostzuidnoordzuidzuidzuid
Zeedijkje-Noordoostzuidnoordzuidzuidnoord
Zeedijkje-Noordoostzuidnoordzuidnoordzuid
Zeedijkje-Noordoostzuidnoordzuidnoordnoord
Zeedijkje-Noordoostzuidnoordnoordzuidzuid
Zeedijkje-Noordoostzuidnoordnoordzuidnoord
Zeedijkje-Noordoostzuidnoordnoordnoordzuid
Zeedijkje-Noordoostzuidnoordnoordnoordnoord
Zeedijkje-Noordoostnoordzuidzuidzuidzuid
Zeedijkje-Noordoostnoordzuidzuidzuidnoord
Zeedijkje-Noordoostnoordzuidzuidnoordzuid
Zeedijkje-Noordoostnoordzuidzuidnoordnoord
Zeedijkje-Noordoostnoordzuidnoordzuidzuid
Zeedijkje-Noordoostnoordzuidnoordzuidnoord
Zeedijkje-Noordoostnoordzuidnoordnoordzuid
Zeedijkje-Noordoostnoordzuidnoordnoordnoord
Zeedijkje-Noordoostnoordnoordzuidzuidzuid
Zeedijkje-Noordoostnoordnoordzuidzuidnoord
Zeedijkje-Noordoostnoordnoordzuidnoordzuid
Zeedijkje-Noordoostnoordnoordzuidnoordnoord
Zeedijkje-Noordoostnoordnoordnoordzuidzuid
Zeedijkje-Noordoostnoordnoordnoordzuidnoord
Zeedijkje-Noordoostnoordnoordnoordnoordzuid
Zeedijkje-Noordoostnoordnoordnoordnoordnoord
Zeedijkje-Noordwestzuidzuidzuidzuidzuid
Zeedijkje-Noordwestzuidzuidzuidzuidnoord
Zeedijkje-Noordwestzuidzuidzuidnoordzuid
Zeedijkje-Noordwestzuidzuidzuidnoordnoord
Zeedijkje-Noordwestzuidzuidnoordzuidzuid
Zeedijkje-Noordwestzuidzuidnoordzuidnoord
Zeedijkje-Noordwestzuidzuidnoordnoordzuid
Zeedijkje-Noordwestzuidzuidnoordnoordnoord
Zeedijkje-Noordwestzuidnoordzuidzuidzuid
Zeedijkje-Noordwestzuidnoordzuidzuidnoord
Zeedijkje-Noordwestzuidnoordzuidnoordzuid
Zeedijkje-Noordwestzuidnoordzuidnoordnoord
Zeedijkje-Noordwestzuidnoordnoordzuidzuid
Zeedijkje-Noordwestzuidnoordnoordzuidnoord
Zeedijkje-Noordwestzuidnoordnoordnoordzuid
Zeedijkje-Noordwestzuidnoordnoordnoordnoord
Zeedijkje-Noordwestnoordzuidzuidzuidzuid
Zeedijkje-Noordwestnoordzuidzuidzuidnoord
Zeedijkje-Noordwestnoordzuidzuidnoordzuid
Zeedijkje-Noordwestnoordzuidzuidnoordnoord
Zeedijkje-Noordwestnoordzuidnoordzuidzuid
Zeedijkje-Noordwestnoordzuidnoordzuidnoord
Zeedijkje-Noordwestnoordzuidnoordnoordzuid
Zeedijkje-Noordwestnoordzuidnoordnoordnoord
Zeedijkje-Noordwestnoordnoordzuidzuidzuid
Zeedijkje-Noordwestnoordnoordzuidzuidnoord
Zeedijkje-Noordwestnoordnoordzuidnoordzuid
Zeedijkje-Noordwestnoordnoordzuidnoordnoord
Zeedijkje-Noordwestnoordnoordnoordzuidzuid
Zeedijkje-Noordwestnoordnoordnoordzuidnoord
Zeedijkje-Noordwestnoordnoordnoordnoordzuid
Zeedijkje-Noordwestnoordnoordnoordnoordnoord
Zeedijkje-Oostzuidzuidzuidzuidzuidzuid
Zeedijkje-Oostzuidzuidzuidzuidzuidnoord
Zeedijkje-Oostzuidzuidzuidzuidnoordzuid
Zeedijkje-Oostzuidzuidzuidzuidnoordnoord
Zeedijkje-Oostzuidzuidzuidnoordzuidzuid
Zeedijkje-Oostzuidzuidzuidnoordzuidnoord
Zeedijkje-Oostzuidzuidzuidnoordnoordzuid
Zeedijkje-Oostzuidzuidzuidnoordnoordnoord
Zeedijkje-Oostzuidzuidnoordzuidzuidzuid
Zeedijkje-Oostzuidzuidnoordzuidzuidnoord
Zeedijkje-Oostzuidzuidnoordzuidnoordzuid
Zeedijkje-Oostzuidzuidnoordzuidnoordnoord
Zeedijkje-Oostzuidzuidnoordnoordzuidzuid
Zeedijkje-Oostzuidzuidnoordnoordzuidnoord
Zeedijkje-Oostzuidzuidnoordnoordnoordzuid
Zeedijkje-Oostzuidzuidnoordnoordnoordnoord
Zeedijkje-Oostzuidnoordzuidzuidzuidzuid
Zeedijkje-Oostzuidnoordzuidzuidzuidnoord
Zeedijkje-Oostzuidnoordzuidzuidnoordzuid
Zeedijkje-Oostzuidnoordzuidzuidnoordnoord
Zeedijkje-Oostzuidnoordzuidnoordzuidzuid
Zeedijkje-Oostzuidnoordzuidnoordzuidnoord
Zeedijkje-Oostzuidnoordzuidnoordnoordzuid
Zeedijkje-Oostzuidnoordzuidnoordnoordnoord
Zeedijkje-Oostzuidnoordnoordzuidzuidzuid
Zeedijkje-Oostzuidnoordnoordzuidzuidnoord
Zeedijkje-Oostzuidnoordnoordzuidnoordzuid
Zeedijkje-Oostzuidnoordnoordzuidnoordnoord
Zeedijkje-Oostzuidnoordnoordnoordzuidzuid
Zeedijkje-Oostzuidnoordnoordnoordzuidnoord
Zeedijkje-Oostzuidnoordnoordnoordnoordzuid
Zeedijkje-Oostzuidnoordnoordnoordnoordnoord
Zeedijkje-Oostnoordzuidzuidzuidzuidzuid
Zeedijkje-Oostnoordzuidzuidzuidzuidnoord
Zeedijkje-Oostnoordzuidzuidzuidnoordzuid
Zeedijkje-Oostnoordzuidzuidzuidnoordnoord
Zeedijkje-Oostnoordzuidzuidnoordzuidzuid
Zeedijkje-Oostnoordzuidzuidnoordzuidnoord
Zeedijkje-Oostnoordzuidzuidnoordnoordzuid
Zeedijkje-Oostnoordzuidzuidnoordnoordnoord
Zeedijkje-Oostnoordzuidnoordzuidzuidzuid
Zeedijkje-Oostnoordzuidnoordzuidzuidnoord
Zeedijkje-Oostnoordzuidnoordzuidnoordzuid
Zeedijkje-Oostnoordzuidnoordzuidnoordnoord
Zeedijkje-Oostnoordzuidnoordnoordzuidzuid
Zeedijkje-Oostnoordzuidnoordnoordzuidnoord
Zeedijkje-Oostnoordzuidnoordnoordnoordzuid
Zeedijkje-Oostnoordzuidnoordnoordnoordnoord
Zeedijkje-Oostnoordnoordzuidzuidzuidzuid
Zeedijkje-Oostnoordnoordzuidzuidzuidnoord
Zeedijkje-Oostnoordnoordzuidzuidnoordzuid
Zeedijkje-Oostnoordnoordzuidzuidnoordnoord
Zeedijkje-Oostnoordnoordzuidnoordzuidzuid
Zeedijkje-Oostnoordnoordzuidnoordzuidnoord
Zeedijkje-Oostnoordnoordzuidnoordnoordzuid
Zeedijkje-Oostnoordnoordzuidnoordnoordnoord
Zeedijkje-Oostnoordnoordnoordzuidzuidzuid
Zeedijkje-Oostnoordnoordnoordzuidzuidnoord
Zeedijkje-Oostnoordnoordnoordzuidnoordzuid
Zeedijkje-Oostnoordnoordnoordzuidnoordnoord
Zeedijkje-Oostnoordnoordnoordnoordzuidzuid
Zeedijkje-Oostnoordnoordnoordnoordzuidnoord
Zeedijkje-Oostnoordnoordnoordnoordnoordzuid
Zeedijkje-Oostnoordnoordnoordnoordnoordnoord
Zeedijkje-Westzuidzuidzuidzuidzuidzuid
Zeedijkje-Westzuidzuidzuidzuidzuidnoord
Zeedijkje-Westzuidzuidzuidzuidnoordzuid
Zeedijkje-Westzuidzuidzuidzuidnoordnoord
Zeedijkje-Westzuidzuidzuidnoordzuidzuid
Zeedijkje-Westzuidzuidzuidnoordzuidnoord
Zeedijkje-Westzuidzuidzuidnoordnoordzuid
Zeedijkje-Westzuidzuidzuidnoordnoordnoord
Zeedijkje-Westzuidzuidnoordzuidzuidzuid
Zeedijkje-Westzuidzuidnoordzuidzuidnoord
Zeedijkje-Westzuidzuidnoordzuidnoordzuid
Zeedijkje-Westzuidzuidnoordzuidnoordnoord
Zeedijkje-Westzuidzuidnoordnoordzuidzuid
Zeedijkje-Westzuidzuidnoordnoordzuidnoord
Zeedijkje-Westzuidzuidnoordnoordnoordzuid
Zeedijkje-Westzuidzuidnoordnoordnoordnoord
Zeedijkje-Westzuidnoordzuidzuidzuidzuid
Zeedijkje-Westzuidnoordzuidzuidzuidnoord
Zeedijkje-Westzuidnoordzuidzuidnoordzuid
Zeedijkje-Westzuidnoordzuidzuidnoordnoord
Zeedijkje-Westzuidnoordzuidnoordzuidzuid
Zeedijkje-Westzuidnoordzuidnoordzuidnoord
Zeedijkje-Westzuidnoordzuidnoordnoordzuid
Zeedijkje-Westzuidnoordzuidnoordnoordnoord
Zeedijkje-Westzuidnoordnoordzuidzuidzuid
Zeedijkje-Westzuidnoordnoordzuidzuidnoord
Zeedijkje-Westzuidnoordnoordzuidnoordzuid
Zeedijkje-Westzuidnoordnoordzuidnoordnoord
Zeedijkje-Westzuidnoordnoordnoordzuidzuid
Zeedijkje-Westzuidnoordnoordnoordzuidnoord
Zeedijkje-Westzuidnoordnoordnoordnoordzuid
Zeedijkje-Westzuidnoordnoordnoordnoordnoord
Zeedijkje-Westnoordzuidzuidzuidzuidzuid
Zeedijkje-Westnoordzuidzuidzuidzuidnoord
Zeedijkje-Westnoordzuidzuidzuidnoordzuid
Zeedijkje-Westnoordzuidzuidzuidnoordnoord
Zeedijkje-Westnoordzuidzuidnoordzuidzuid
Zeedijkje-Westnoordzuidzuidnoordzuidnoord
Zeedijkje-Westnoordzuidzuidnoordnoordzuid
Zeedijkje-Westnoordzuidzuidnoordnoordnoord
Zeedijkje-Westnoordzuidnoordzuidzuidzuid
Zeedijkje-Westnoordzuidnoordzuidzuidnoord
Zeedijkje-Westnoordzuidnoordzuidnoordzuid
Zeedijkje-Westnoordzuidnoordzuidnoordnoord
Zeedijkje-Westnoordzuidnoordnoordzuidzuid
Zeedijkje-Westnoordzuidnoordnoordzuidnoord
Zeedijkje-Westnoordzuidnoordnoordnoordzuid
Zeedijkje-Westnoordzuidnoordnoordnoordnoord
Zeedijkje-Westnoordnoordzuidzuidzuidzuid
Zeedijkje-Westnoordnoordzuidzuidzuidnoord
Zeedijkje-Westnoordnoordzuidzuidnoordzuid
Zeedijkje-Westnoordnoordzuidzuidnoordnoord
Zeedijkje-Westnoordnoordzuidnoordzuidzuid
Zeedijkje-Westnoordnoordzuidnoordzuidnoord
Zeedijkje-Westnoordnoordzuidnoordnoordzuid
Zeedijkje-Westnoordnoordzuidnoordnoordnoord
Zeedijkje-Westnoordnoordnoordzuidzuidzuid
Zeedijkje-Westnoordnoordnoordzuidzuidnoord
Zeedijkje-Westnoordnoordnoordzuidnoordzuid
Zeedijkje-Westnoordnoordnoordzuidnoordnoord
Zeedijkje-Westnoordnoordnoordnoordzuidzuid
Zeedijkje-Westnoordnoordnoordnoordzuidnoord
Zeedijkje-Westnoordnoordnoordnoordnoordzuid
Zeedijkje-Westnoordnoordnoordnoordnoordnoord
Zeedijkje-Zuidoostzuidzuidzuidzuidzuidzuid
Zeedijkje-Zuidoostzuidzuidzuidzuidzuidnoord
Zeedijkje-Zuidoostzuidzuidzuidzuidnoordzuid
Zeedijkje-Zuidoostzuidzuidzuidzuidnoordnoord
Zeedijkje-Zuidoostzuidzuidzuidnoordzuidzuid
Zeedijkje-Zuidoostzuidzuidzuidnoordzuidnoord
Zeedijkje-Zuidoostzuidzuidzuidnoordnoordzuid
Zeedijkje-Zuidoostzuidzuidzuidnoordnoordnoord
Zeedijkje-Zuidoostzuidzuidnoordzuidzuidzuid
Zeedijkje-Zuidoostzuidzuidnoordzuidzuidnoord
Zeedijkje-Zuidoostzuidzuidnoordzuidnoordzuid
Zeedijkje-Zuidoostzuidzuidnoordzuidnoordnoord
Zeedijkje-Zuidoostzuidzuidnoordnoordzuidzuid
Zeedijkje-Zuidoostzuidzuidnoordnoordzuidnoord
Zeedijkje-Zuidoostzuidzuidnoordnoordnoordzuid
Zeedijkje-Zuidoostzuidzuidnoordnoordnoordnoord
Zeedijkje-Zuidoostzuidnoordzuidzuidzuidzuid
Zeedijkje-Zuidoostzuidnoordzuidzuidzuidnoord
Zeedijkje-Zuidoostzuidnoordzuidzuidnoordzuid
Zeedijkje-Zuidoostzuidnoordzuidzuidnoordnoord
Zeedijkje-Zuidoostzuidnoordzuidnoordzuidzuid
Zeedijkje-Zuidoostzuidnoordzuidnoordzuidnoord
Zeedijkje-Zuidoostzuidnoordzuidnoordnoordzuid
Zeedijkje-Zuidoostzuidnoordzuidnoordnoordnoord
Zeedijkje-Zuidoostzuidnoordnoordzuidzuidzuid
Zeedijkje-Zuidoostzuidnoordnoordzuidzuidnoord
Zeedijkje-Zuidoostzuidnoordnoordzuidnoordzuid
Zeedijkje-Zuidoostzuidnoordnoordzuidnoordnoord
Zeedijkje-Zuidoostzuidnoordnoordnoordzuidzuid
Zeedijkje-Zuidoostzuidnoordnoordnoordzuidnoord
Zeedijkje-Zuidoostzuidnoordnoordnoordnoordzuid
Zeedijkje-Zuidoostzuidnoordnoordnoordnoordnoord
Zeedijkje-Zuidoostnoordzuidzuidzuidzuidzuid
Zeedijkje-Zuidoostnoordzuidzuidzuidzuidnoord
Zeedijkje-Zuidoostnoordzuidzuidzuidnoordzuid
Zeedijkje-Zuidoostnoordzuidzuidzuidnoordnoord
Zeedijkje-Zuidoostnoordzuidzuidnoordzuidzuid
Zeedijkje-Zuidoostnoordzuidzuidnoordzuidnoord
Zeedijkje-Zuidoostnoordzuidzuidnoordnoordzuid
Zeedijkje-Zuidoostnoordzuidzuidnoordnoordnoord
Zeedijkje-Zuidoostnoordzuidnoordzuidzuidzuid
Zeedijkje-Zuidoostnoordzuidnoordzuidzuidnoord
Zeedijkje-Zuidoostnoordzuidnoordzuidnoordzuid
Zeedijkje-Zuidoostnoordzuidnoordzuidnoordnoord
Zeedijkje-Zuidoostnoordzuidnoordnoordzuidzuid
Zeedijkje-Zuidoostnoordzuidnoordnoordzuidnoord
Zeedijkje-Zuidoostnoordzuidnoordnoordnoordzuid
Zeedijkje-Zuidoostnoordzuidnoordnoordnoordnoord
Zeedijkje-Zuidoostnoordnoordzuidzuidzuidzuid
Zeedijkje-Zuidoostnoordnoordzuidzuidzuidnoord
Zeedijkje-Zuidoostnoordnoordzuidzuidnoordzuid
Zeedijkje-Zuidoostnoordnoordzuidzuidnoordnoord
Zeedijkje-Zuidoostnoordnoordzuidnoordzuidzuid
Zeedijkje-Zuidoostnoordnoordzuidnoordzuidnoord
Zeedijkje-Zuidoostnoordnoordzuidnoordnoordzuid
Zeedijkje-Zuidoostnoordnoordzuidnoordnoordnoord
Zeedijkje-Zuidoostnoordnoordnoordzuidzuidzuid
Zeedijkje-Zuidoostnoordnoordnoordzuidzuidnoord
Zeedijkje-Zuidoostnoordnoordnoordzuidnoordzuid
Zeedijkje-Zuidoostnoordnoordnoordzuidnoordnoord
Zeedijkje-Zuidoostnoordnoordnoordnoordzuidzuid
Zeedijkje-Zuidoostn

anteagroup

Kaartblad 2

Bovengronds - Mens gezondheid

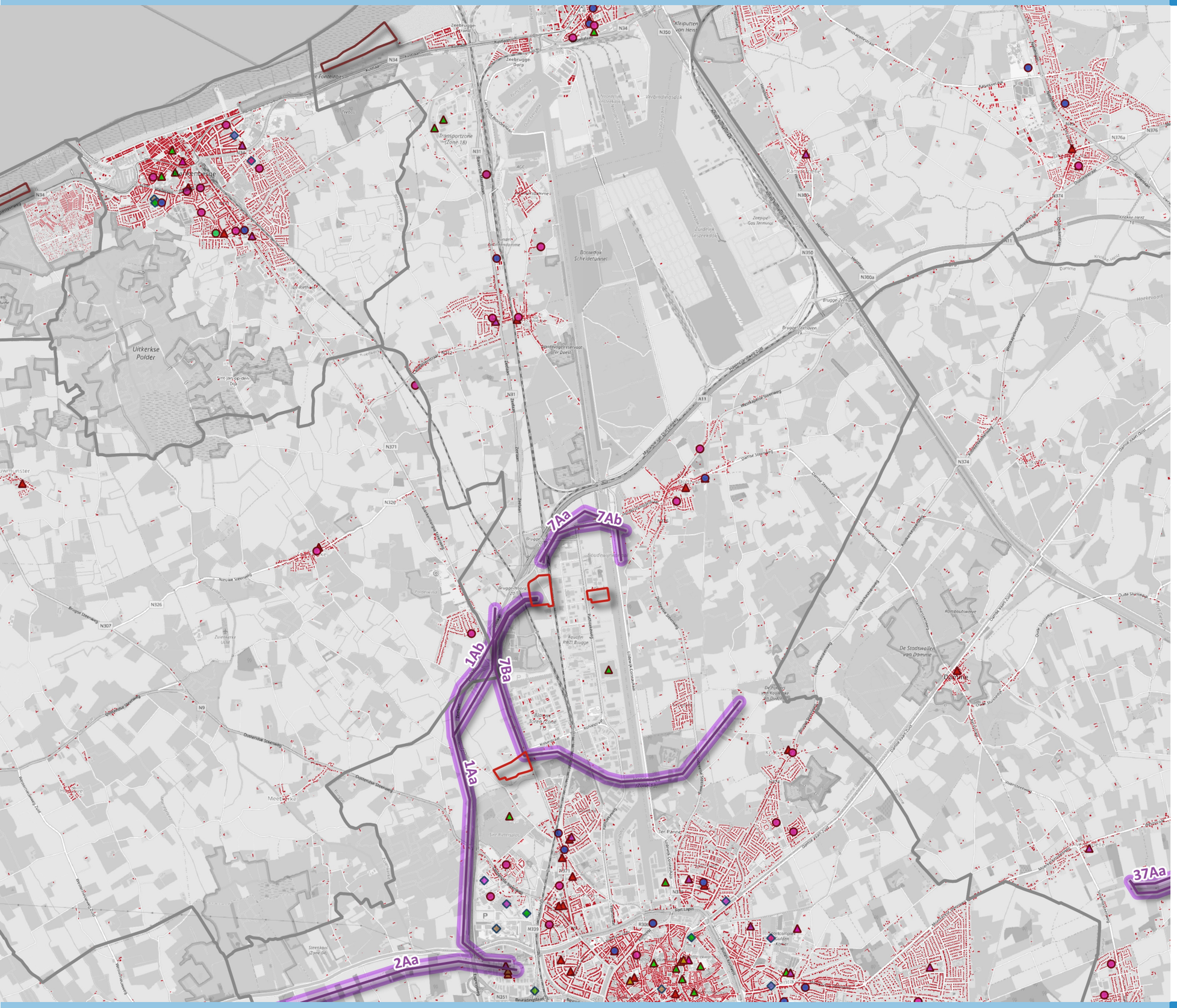

- Bovengrondse tracés
- Mogelijke aanlandingslocaties
- Mogelijke locatie HS station

Onderwijs
- Buitengewoon lager onderwijs
- Buitengewoon secundair onderwijs
- Deeltijds beroepssecundair onderwijs
- Gewoon kleuteronderwijs
- Gewoon lager onderwijs
- Voltijds gewoon secundair onderwijs

Zorginstellingen
- Algemeen ziekenhuis
- Centrum voor geestelijke gezondheidszorg
- Centrum voor Herstelverblijf
- Centrum voor Kortverblijf
- Dagverzorgingscentrum
- Dienst intensieve neonatale zorgen
- Intensieve zorg

Kinderopvang
- Buitenschoolse opvang
- Gezinsopvang baby's en peuters
- Groepsopvang baby's en peuters

- Hoofdgebouw GRB < 500m²
- Bovengronds buffer 65m of 90m (totale corridor van 130m of 180m)
- Gemeentegrens

Bron:
- POI zorg / onderwijs / kinderopvang (Geopunt, 2023-02)
- Administratieve grenzen (Geopunt, 2019)
- GRB gebouwen (Geopunt, 2022)
- OSM

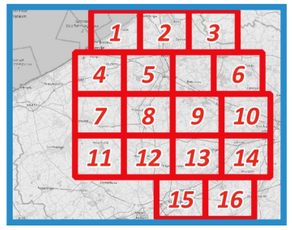

Kenmerk: 4239135028_KAARTENBUNDEL_fase2.qgz
Datum: 27-3-2023
Formaat: A3
Schaal: 1:49953

0 1 2 km

anteagroup

Kaartblad 3

Bovengronds - Mens gezondheid

- Bovengrondse tracés

Onderwijs
- Gewoon kleuteronderwijs
- Gewoon lager onderwijs

Kinderopvang
- Buitenschoolse opvang
- Gezinsopvang baby's en peuters

- Hoofdgebouw GRB < 500m²
- Bovengronds buffer 65m of 90m (totale corridor van 130m of 180m)
- Gemeentegrens

Bron:
- POI zorg / onderwijs / kinderopvang (Geopunt, 2023-02)
- Administratieve grenzen (Geopunt, 2019)
- GRB gebouwen (Geopunt, 2022)
- OSM

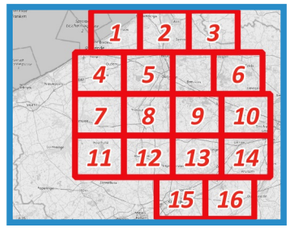

Kenmerk: 4239135028_KAARTENBUNDEL_fase2.qgz
Datum: 27-3-2023
Formaat: A3
Schaal: 1:49953

0 1 2 km

anteagroup

Kaartblad 4

Bovengronds - Mens gezondheid

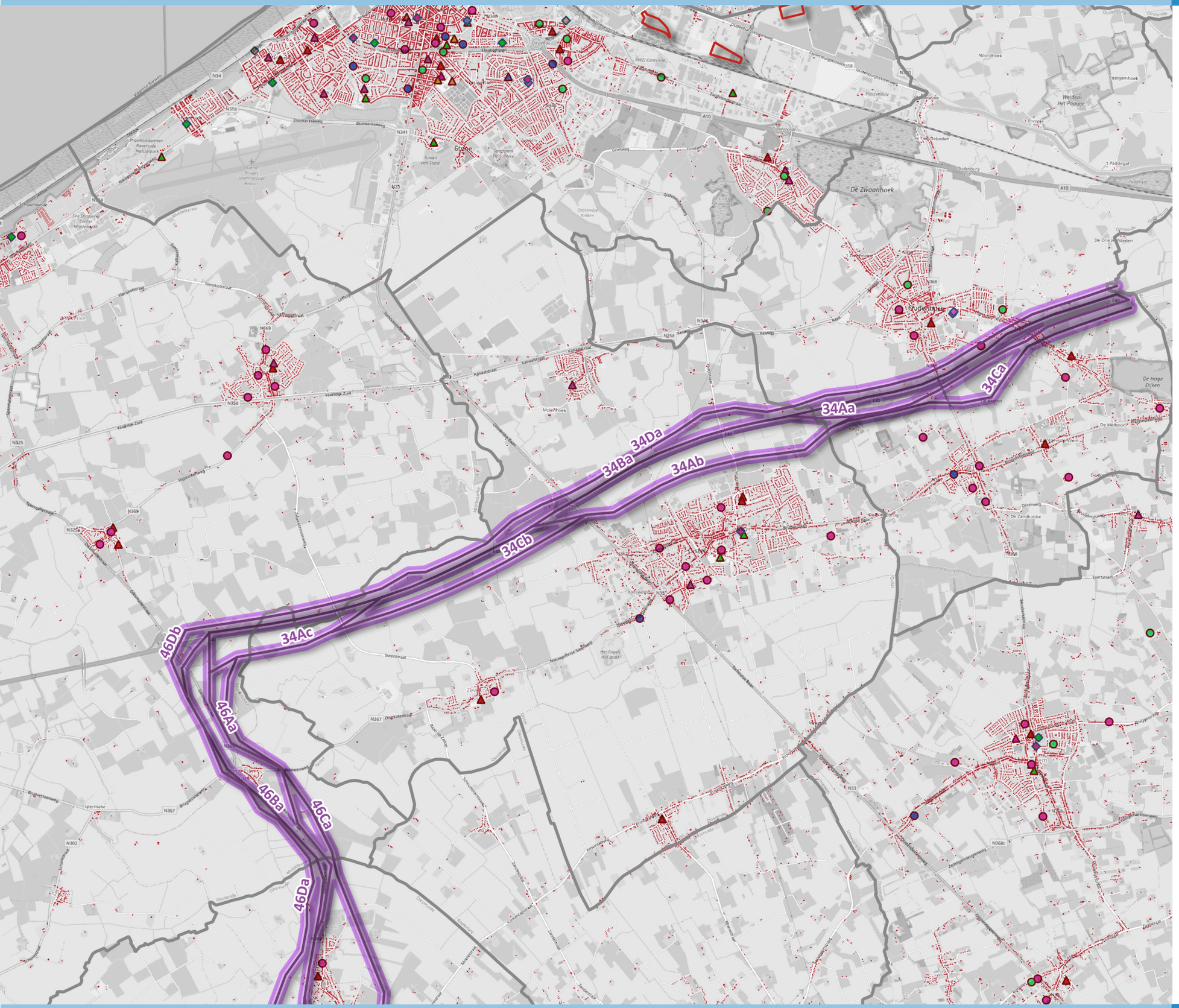

- Bovengrondse tracés
- Mogelijke locatie HS station

Onderwijs
- Buitengewoon kleuteronderwijs
- Buitengewoon lager onderwijs
- Buitengewoon secundair onderwijs
- Deeltijds beroepssecundair onderwijs
- Gewoon kleuteronderwijs
- Gewoon lager onderwijs
- Voltijds gewoon secundair onderwijs

Zorginstellingen
- Centrum voor Herstelverblijf
- Centrum voor Kortverblijf
- Dagverzorgingscentrum

Kinderopvang
- Buitenschoolse opvang
- Gezinsopvang baby's en peuters
- Groepsopvang baby's en peuters

- Hoofdgebouw GRB < 500m²
- Bovengronds buffer 65m of 90m (totale corridor van 130m of 180m)
- Gemeentegrens

Bron:
- POI zorg / onderwijs / kinderopvang (Geopunt, 2023-02)
- Administratieve grenzen (Geopunt, 2019)
- GRB gebouwen (Geopunt, 2022)
- OSM

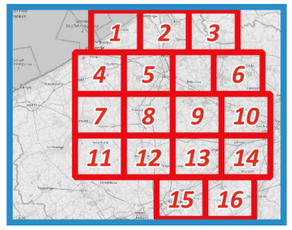

Kenmerk: 4239135028_KAARTENBUNDEL_fase2.qgz
Datum: 27-3-2023
Formaat: A3
Schaal: 1:49953

0 1 2 km

anteagroup

Kaartblad 5

Bovengronds - Mens gezondheid

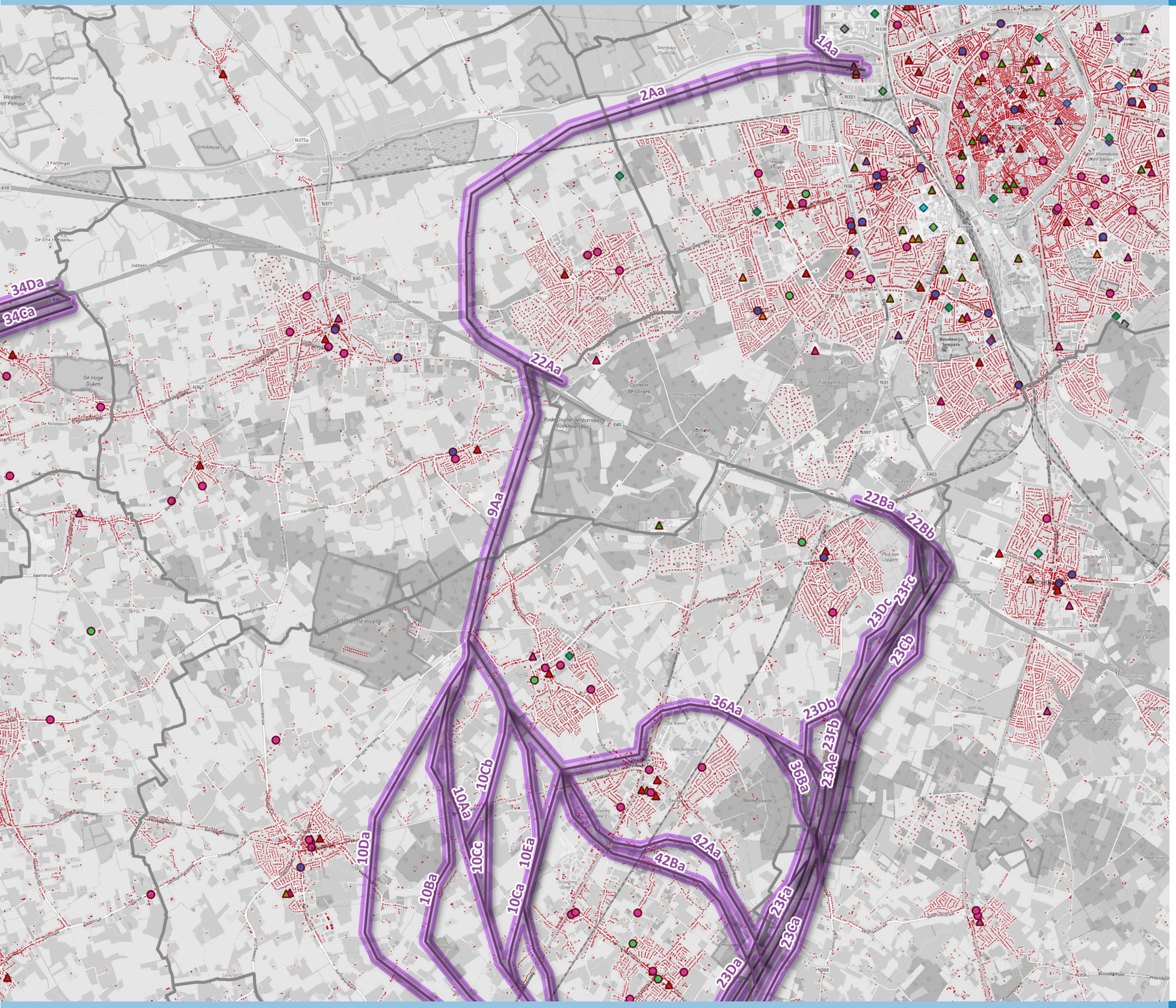

- Bovengrondse tracés

Onderwijs
- Buitengewoon kleuteronderwijs
- Buitengewoon lager onderwijs
- Buitengewoon secundair onderwijs
- Deeltijds beroepssecundair onderwijs
- Gewoon kleuteronderwijs
- Gewoon lager onderwijs
- Voltijds gewoon secundair onderwijs

Zorginstellingen
- Algemeen ziekenhuis
- Centrum voor geestelijke gezondheidszorg
- Centrum voor Herstelverblijf
- Centrum voor Kortverblijf
- Dagverzorgingscentrum
- Psychiatrisch verzorgingstehuis
- Psychiatrisch ziekenhuis

Kinderopvang
- Buitenschoolse opvang
- Gezinsopvang baby's en peuters
- Groepsopvang baby's en peuters

- Hoofdgebouw GRB < 500m²
- Bovengronds buffer 65m of 90m (totale corridor van 130m of 180m)
- Gemeentegrens

Bron:
- POI zorg / onderwijs / kinderopvang (Geopunt, 2023-02)
- Administratieve grenzen (Geopunt, 2019)
- GRB gebouwen (Geopunt, 2022)
- OSM

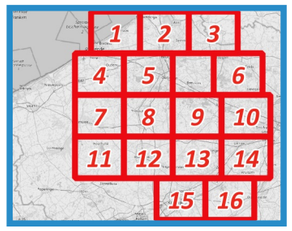

Kenmerk: 4239135028_KAARTENBUNDEL_fase2.qgz
Datum: 27-3-2023
Formaat: A3
Schaal: 1:49953

0 1 2 km

Kaartblad 6

Bovengronds - Mens gezondheid

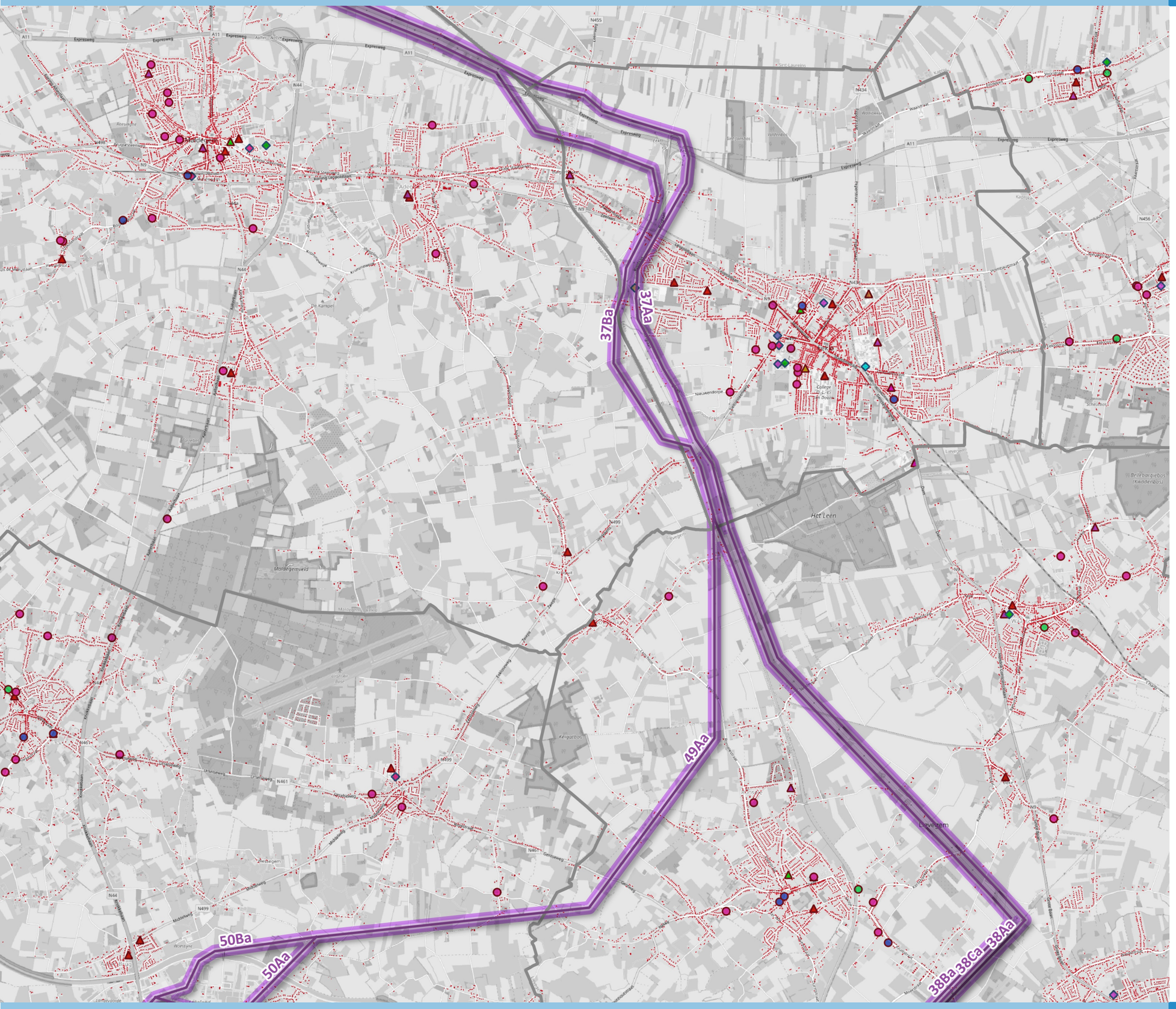

- Bovengrondse tracés

Onderwijs
- Buitengewoon kleuteronderwijs
- Buitengewoon lager onderwijs
- Buitengewoon secundair onderwijs
- Deeltijds beroepssecundair onderwijs
- Gewoon kleuteronderwijs
- Gewoon lager onderwijs
- Voltijds gewoon secundair onderwijs

Zorginstellingen
- Algemeen ziekenhuis
- Centrum voor geestelijke gezondheidszorg
- Centrum voor Herstelverblijf
- Centrum voor Kortverblijf
- Dagverzorgingscentrum
- Intensieve zorg
- Psychiatrisch verzorgingstehuis
- Psychiatrisch ziekenhuis

Kinderopvang
- Buitenschoolse opvang
- Gezinsopvang baby's en peuters
- Groepsopvang baby's en peuters

- Hoofdgebouw GRB < 500m²
- Bovengronds buffer 65m of 90m (totale corridor van 130m of 180m)
- Gemeentegrens

Bron:
- POI zorg / onderwijs / kinderopvang (Geopunt, 2023-02)
- Administratieve grenzen (Geopunt, 2019)
- GRB gebouwen (Geopunt, 2022)
- OSM

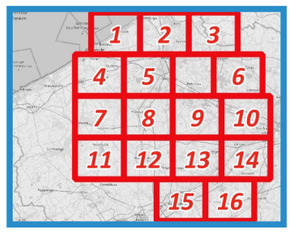

Kenmerk: 4239135028_KAARTENBUNDEL_fase2.qgz
Datum: 27-3-2023
Formaat: A3
Schaal: 1:49953

0 1 2 km

anteagroup

Kaartblad 7

Bovengronds - Mens gezondheid

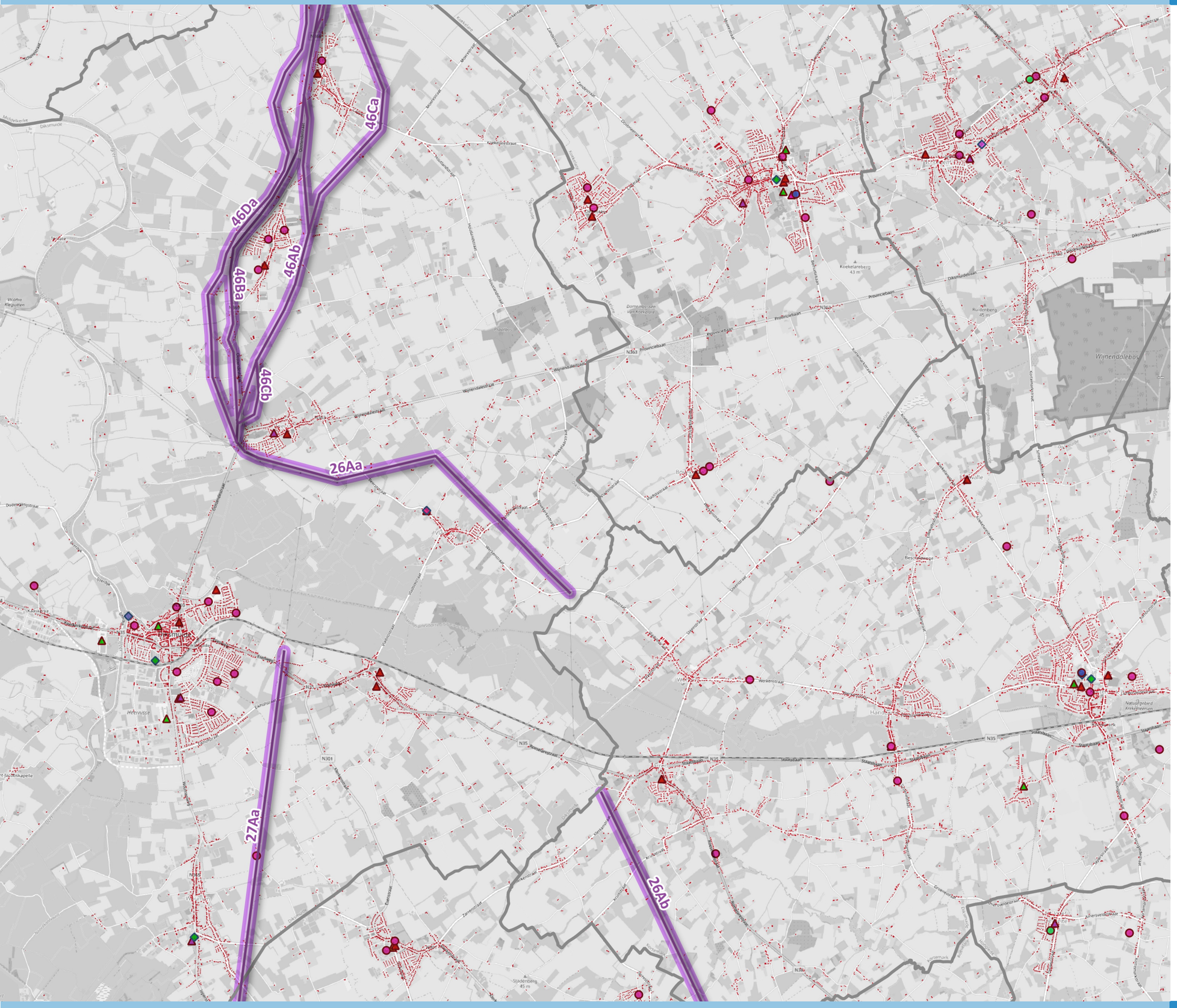

Bovengrondse tracés

Onderwijs
- Buitengewoon kleuteronderwijs
- Buitengewoon lager onderwijs
- Buitengewoon secundair onderwijs
- Gewoon kleuteronderwijs
- Gewoon lager onderwijs
- Voltijds gewoon secundair onderwijs

Zorginstellingen
- Centrum voor geestelijke gezondheidszorg
- Centrum voor Herstelverblijf
- Centrum voor Kortverblijf
- Dagverzorgingscentrum

Kinderopvang
- Buitenschoolse opvang
- Gezinsopvang baby's en peuters
- Groepsopvang baby's en peuters

Hoofdgebouw GRB < 500m²

Bovengronds buffer 65m of 90m
(totale corridor van 130m of 180m)

Gemeentegrens

Bron:
- POI zorg / onderwijs / kinderopvang (Geopunt, 2023-02)
- Administratieve grenzen (Geopunt, 2019)
- GRB gebouwen (Geopunt, 2022)
- OSM

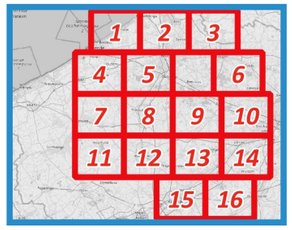

Kenmerk: 4239135028_KAARTENBUNDEL_fase2.qgz
Datum: 27-3-2023
Formaat: A3
Schaal: 1:49953

0 1 2 km

anteagroup

Kaartblad 8

Bovengronds - Mens gezondheid



- Bovengrondse tracés

Onderwijs
- Buitengewoon lager onderwijs
- Buitengewoon secundair onderwijs
- Gewoon kleuteronderwijs
- Gewoon lager onderwijs
- Voltijds gewoon secundair onderwijs

Zorginstellingen
- Centrum voor geestelijke gezondheidszorg
- Centrum voor Herstelverblijf
- Centrum voor Kortverblijf
- Dagverzorgingscentrum
- Psychiatrisch verzorgingstehuis

Kinderopvang
- Buitenschoolse opvang
- Gezinsopvang baby's en peuters
- Groepsopvang baby's en peuters

- Hoofdgebouw GRB < 500m²
- Bovengronds buffer 65m of 90m (totale corridor van 130m of 180m)
- Gemeentegrens

Bron:
- POI zorg / onderwijs / kinderopvang (Geopunt, 2023-02)
- Administratieve grenzen (Geopunt, 2019)
- GRB gebouwen (Geopunt, 2022)
- OSM

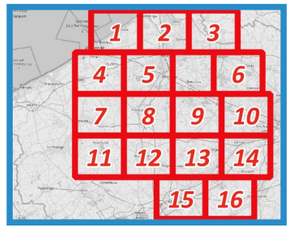

Kenmerk: 4239135028_KAARTENBUNDEL_fase2.qgz
Datum: 27-3-2023
Formaat: A3
Schaal: 1:49953

0 1 2 km

Kaartblad 9

Bovengronds - Mens gezondheid

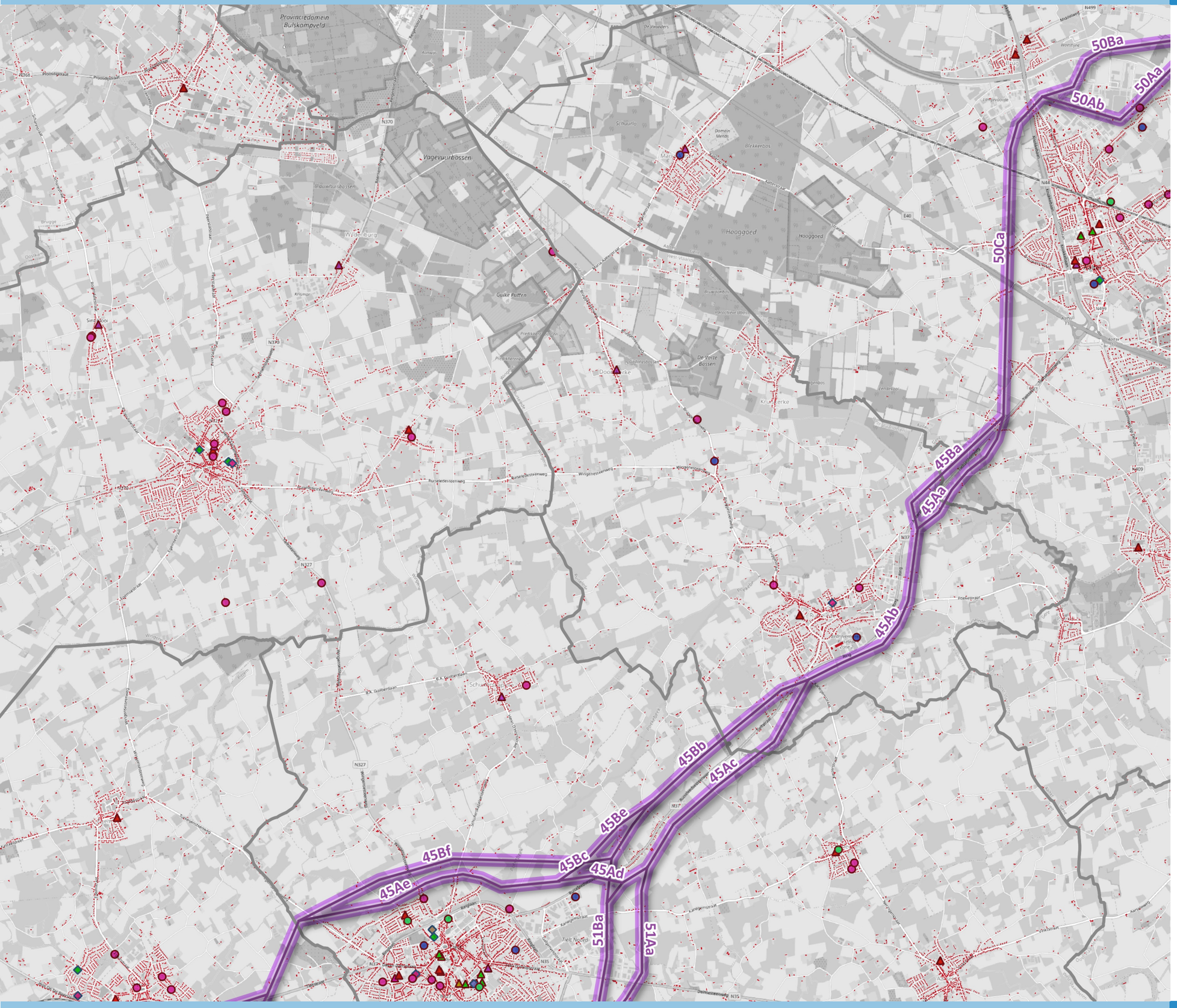

- Bovengrondse tracés

Onderwijs
- Buitengewoon secundair onderwijs
- Gewoon kleuteronderwijs
- Gewoon lager onderwijs
- Voltijds gewoon secundair onderwijs

Zorginstellingen
- Algemeen ziekenhuis
- Centrum voor Kortverblijf
- Dagverzorgingscentrum
- Intensieve zorg

Kinderopvang
- Buitenschoolse opvang
- Gezinsopvang baby's en peuters
- Groepsopvang baby's en peuters

- Hoofdgebouw GRB < 500m²
- Bovengronds buffer 65m of 90m (totale corridor van 130m of 180m)
- Gemeentegrens

Bron:
- POI zorg / onderwijs / kinderopvang (Geopunt, 2023-02)
- Administratieve grenzen (Geopunt, 2019)
- GRB gebouwen (Geopunt, 2022)
- OSM

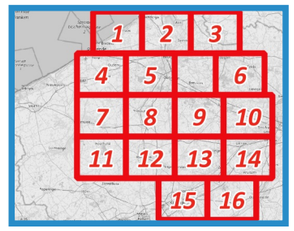

Kenmerk: 4239135028_KAARTENBUNDEL_fase2.qgz
Datum: 27-3-2023
Formaat: A3
Schaal: 1:49953

0 1 2 km

anteagroup

Kaartblad 10

Bovengronds - Mens gezondheid

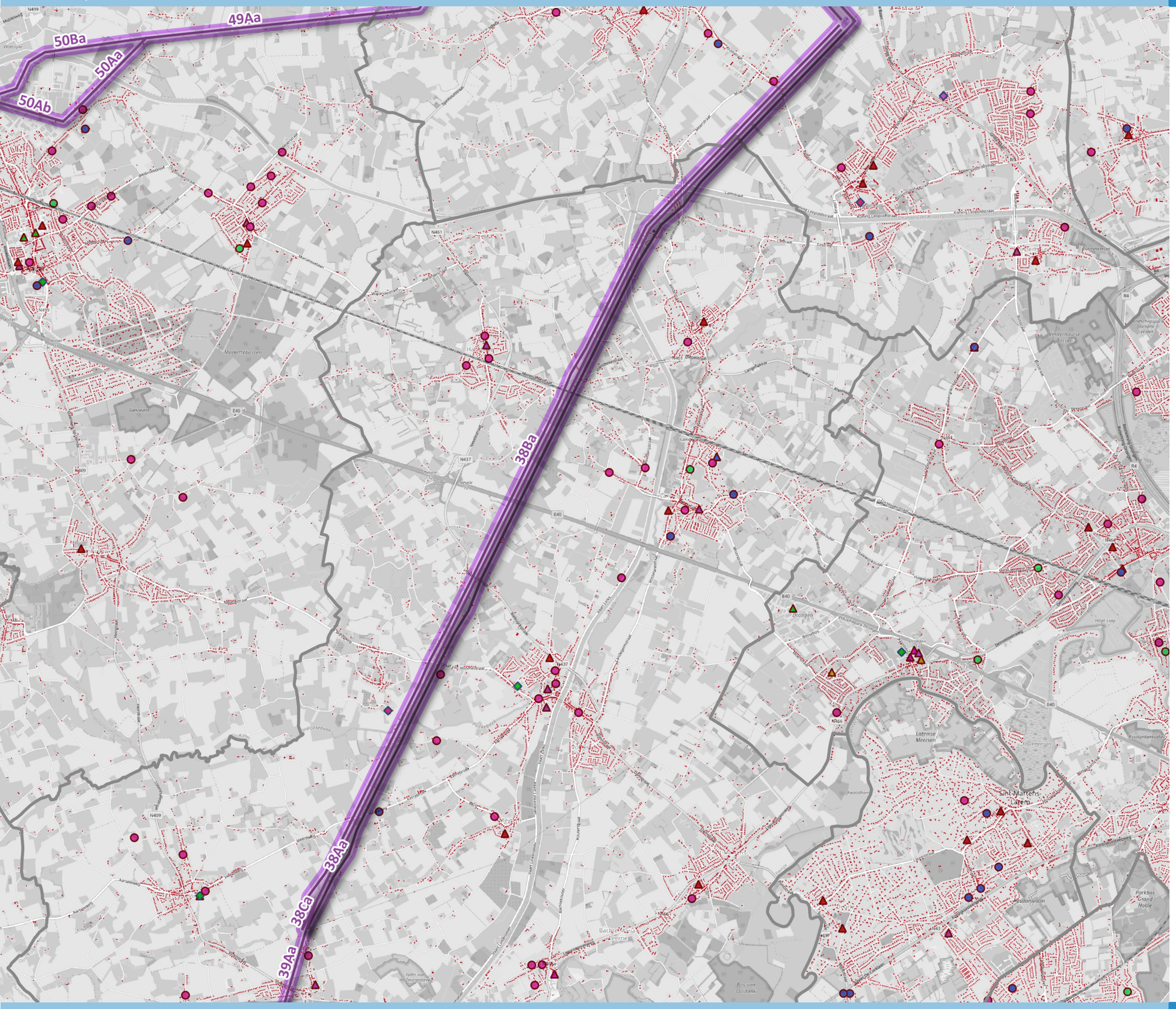

- Bovengrondse tracés

Onderwijs
- Buitengewoon kleuteronderwijs
- Buitengewoon lager onderwijs
- Buitengewoon secundair onderwijs
- Gewoon kleuteronderwijs
- Gewoon lager onderwijs
- Voltijds gewoon secundair onderwijs

Zorginstellingen
- Centrum voor Herstelverblijf
- Centrum voor Kortverblijf
- Dagverzorgingscentrum

Kinderopvang
- Buitenschoolse opvang
- Gezinsopvang baby's en peuters
- Groepsopvang baby's en peuters

- Hoofdgebouw GRB < 500m²
- Bovengronds buffer 65m of 90m (totale corridor van 130m of 180m)
- Gemeentegrens

Bron:
- POI zorg / onderwijs / kinderopvang (Geopunt, 2023-02)
- Administratieve grenzen (Geopunt, 2019)
- GRB gebouwen (Geopunt, 2022)
- OSM

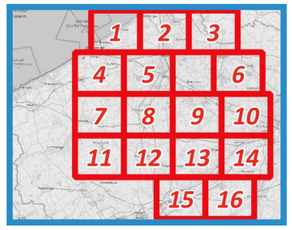

Kenmerk: 4239135028_KAARTENBUNDEL_fase2.qgz
Datum: 27-3-2023
Formaat: A3
Schaal: 1:49953

0 1 2 km

anteagroup

Kaartblad 11

Bovengronds - Mens gezondheid



- Bovengrondse tracés

Onderwijs
- Gewoon kleuteronderwijs
- Gewoon lager onderwijs

Zorginstellingen
- Centrum voor Herstelverblijf
- Centrum voor Kortverblijf
- Dagverzorgingscentrum

Kinderopvang
- Buitenschoolse opvang
- Gezinsopvang baby's en peuters
- Groepsopvang baby's en peuters

- Hoofdgebouw GRB < 500m²
- Bovengronds buffer 65m of 90m (totale corridor van 130m of 180m)
- Gemeentegrens

Bron:
- POI zorg / onderwijs / kinderopvang (Geopunt, 2023-02)
- Administratieve grenzen (Geopunt, 2019)
- GRB gebouwen (Geopunt, 2022)
- OSM

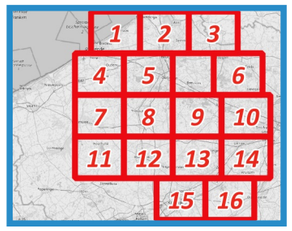

Kenmerk: 4239135028_KAARTENBUNDEL_fase2.qgz
Datum: 27-3-2023
Formaat: A3
Schaal: 1:49953

0 1 2 km

anteagroup

Kaartblad 12

Bovengronds - Mens gezondheid

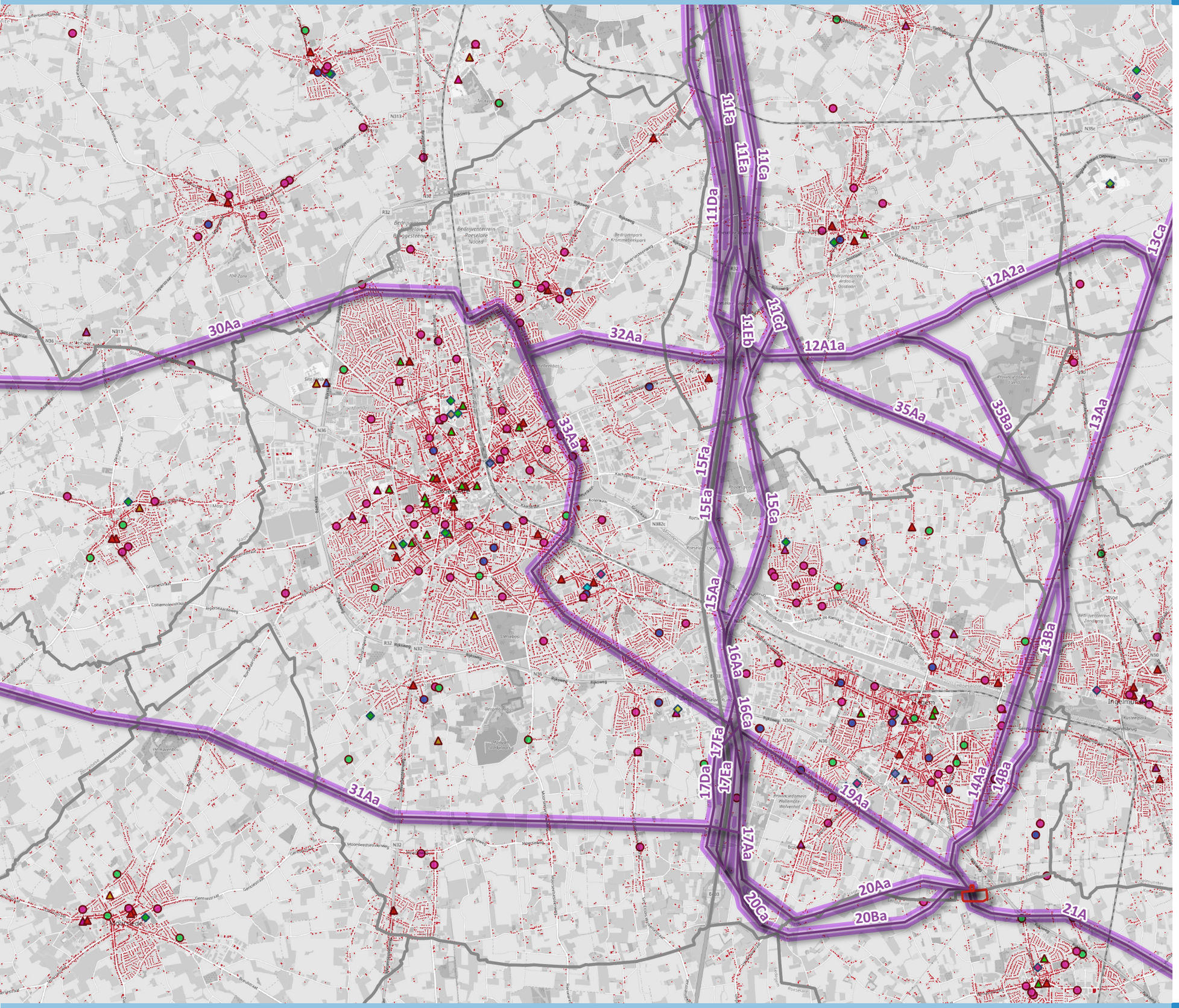

- Bovengrondse tracés
- Mogelijke locatie HS station

Onderwijs
- Buitengewoon kleuteronderwijs
- Buitengewoon lager onderwijs
- Buitengewoon secundair onderwijs
- Deeltijds beroepssecundair onderwijs
- Gewoon kleuteronderwijs
- Gewoon lager onderwijs
- Voltijds gewoon secundair onderwijs

Zorginstellingen
- Algemeen ziekenhuis
- Centrum voor geestelijke gezondheidszorg
- Centrum voor Herstelverblijf
- Centrum voor Kortverblijf
- Dagverzorgingscentrum
- Intensieve zorg
- Psychiatrisch verzorgingstehuis
- Psychiatrisch ziekenhuis

Kinderopvang
- Buitenschoolse opvang
- Gezinsopvang baby's en peuters
- Groepsopvang baby's en peuters

- Hoofdgebouw GRB < 500m²
- Bovengronds buffer 65m of 90m (totale corridor van 130m of 180m)
- Gemeentegrens

Bron:
- POI zorg / onderwijs / kinderopvang (Geopunt, 2023-02)
- Administratieve grenzen (Geopunt, 2019)
- GRB gebouwen (Geopunt, 2022)
- OSM

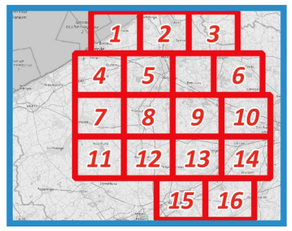

Kenmerk: 4239135028_KAARTENBUNDEL_fase2.qgz
Datum: 27-3-2023
Formaat: A3
Schaal: 1:49953

0 1 2 km

anteagroup

Kaartblad 13

Bovengronds - Mens gezondheid

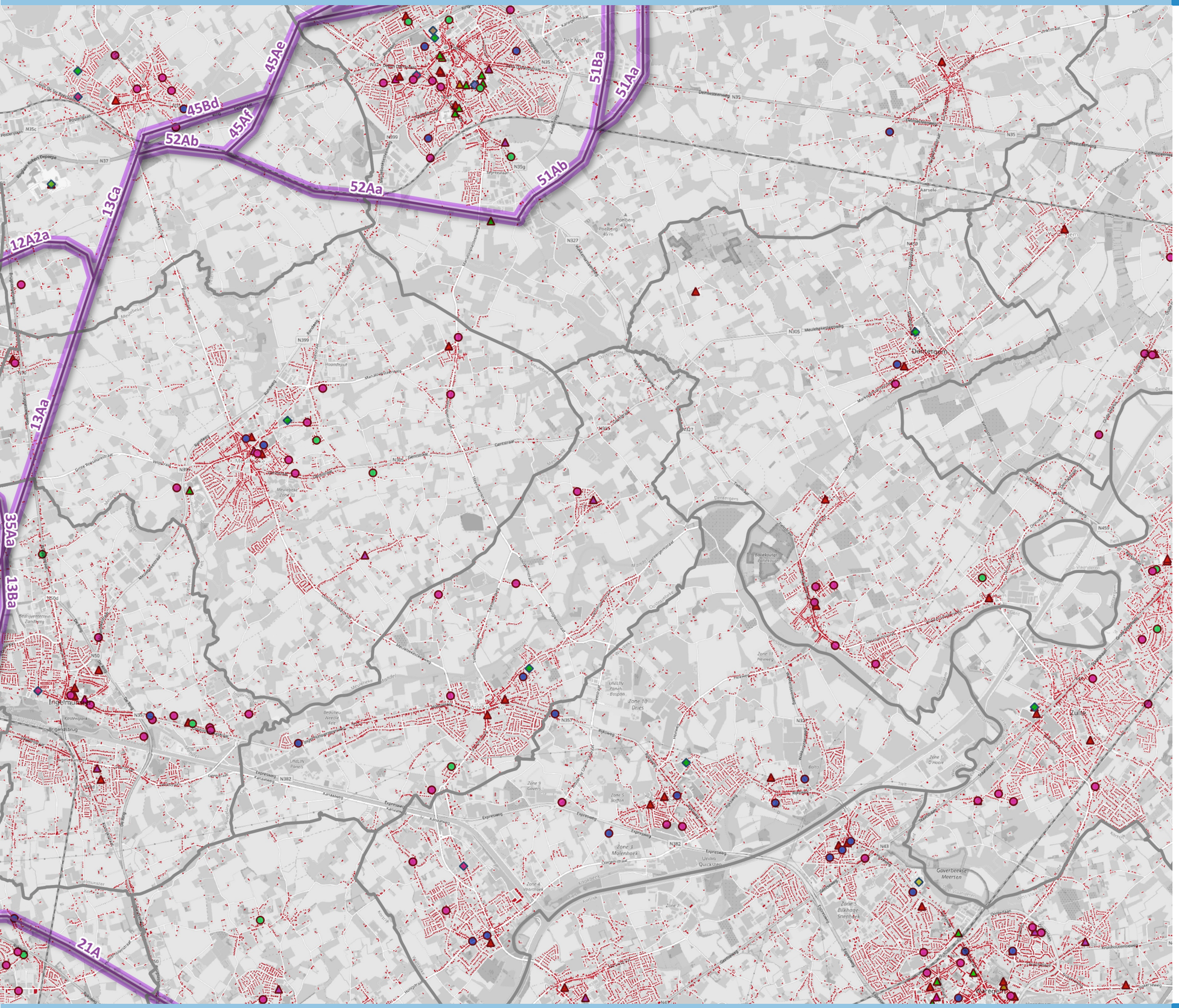

- Bovengrondse tracés

Onderwijs
- Buitengewoon kleuteronderwijs
- Buitengewoon lager onderwijs
- Buitengewoon secundair onderwijs
- Gewoon kleuteronderwijs
- Gewoon lager onderwijs
- Voltijds gewoon secundair onderwijs

Zorginstellingen
- Algemeen ziekenhuis
- Centrum voor geestelijke gezondheidszorg
- Centrum voor Kortverblijf
- Dagverzorgingscentrum
- Intensieve zorg

Kinderopvang
- Buitenschoolse opvang
- Gezinsopvang baby's en peuters
- Groepsopvang baby's en peuters

- Hoofdgebouw GRB < 500m²
- Bovengronds buffer 65m of 90m (totale corridor van 130m of 180m)
- Gemeentegrens

Bron:
- POI zorg / onderwijs / kinderopvang (Geopunt, 2023-02)
- Administratieve grenzen (Geopunt, 2019)
- GRB gebouwen (Geopunt, 2022)
- OSM

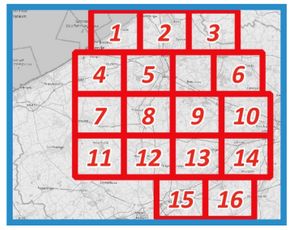

Kenmerk: 4239135028_KAARTENBUNDEL_fase2.qgz
Datum: 27-3-2023
Formaat: A3
Schaal: 1:49953

0 1 2 km

anteagroup

Kaartblad 14

Bovengronds - Mens gezondheid

Bovengrondse tracés

Onderwijs
- Buitengewoon kleuteronderwijs
- Buitengewoon lager onderwijs
- Buitengewoon secundair onderwijs
- Gewoon kleuteronderwijs
- Gewoon lager onderwijs
- Voltijds gewoon secundair onderwijs

Zorginstellingen
- Algemeen ziekenhuis
- Centrum voor Herstelverblijf
- Centrum voor Kortverblijf
- Dagverzorgingscentrum
- Intensieve zorg

Kinderopvang
- Buitenschoolse opvang
- Gezinsopvang baby's en peuters
- Groepsopvang baby's en peuters

Hoofdgebouw GRB < 500m²

Bovengronds buffer 65m of 90m (totale corridor van 130m of 180m)

Gemeentegrens

Bron:
- POI zorg / onderwijs / kinderopvang (Geopunt, 2023-02)
- Administratieve grenzen (Geopunt, 2019)
- GRB gebouwen (Geopunt, 2022)
- OSM

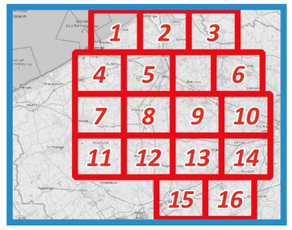

Kenmerk: 4239135028_KAARTENBUNDEL_fase2.qgz
Datum: 27-3-2023
Formaat: A3
Schaal: 1:49953

0 1 2 km

anteagroup

Kaartblad 15

Bovengronds - Mens gezondheid

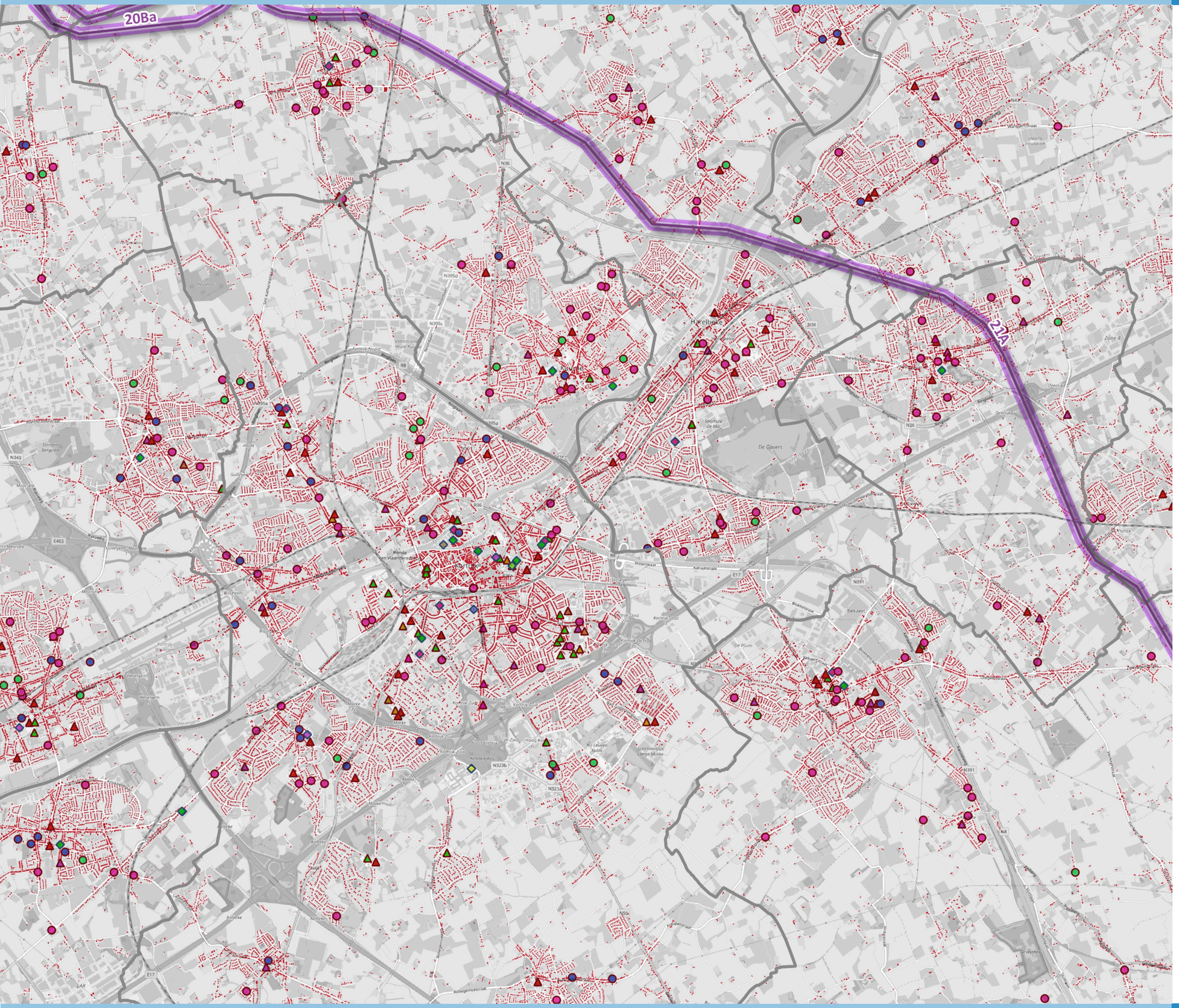

- Bovengrondse tracés

Onderwijs
- Buitengewoon kleuteronderwijs
- Buitengewoon lager onderwijs
- Buitengewoon secundair onderwijs
- Deeltijds beroepssecundair onderwijs
- Gewoon kleuteronderwijs
- Gewoon lager onderwijs
- Voltijds gewoon secundair onderwijs

Zorginstellingen
- Algemeen ziekenhuis
- Centrum voor geestelijke gezondheidszorg
- Centrum voor Herstelverblijf
- Centrum voor Kortverblijf
- Dagverzorgingscentrum
- Intensieve zorg
- Psychiatrisch ziekenhuis

Kinderopvang
- Buitenschoolse opvang
- Gezinsopvang baby's en peuters
- Groepsopvang baby's en peuters

- Hoofdgebouw GRB < 500m²
- Bovengronds buffer 65m of 90m (totale corridor van 130m of 180m)
- Gemeentegrens

Bron:
- POI zorg / onderwijs / kinderopvang (Geopunt, 2023-02)
- Administratieve grenzen (Geopunt, 2019)
- GRB gebouwen (Geopunt, 2022)
- OSM

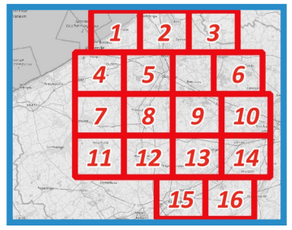

Kenmerk: 4239135028_KAARTENBUNDEL_fase2.qgz
Datum: 27-3-2023
Formaat: A3
Schaal: 1:49953

0 1 2 km

anteagroup

Kaartblad 16

Bovengronds - Mens gezondheid

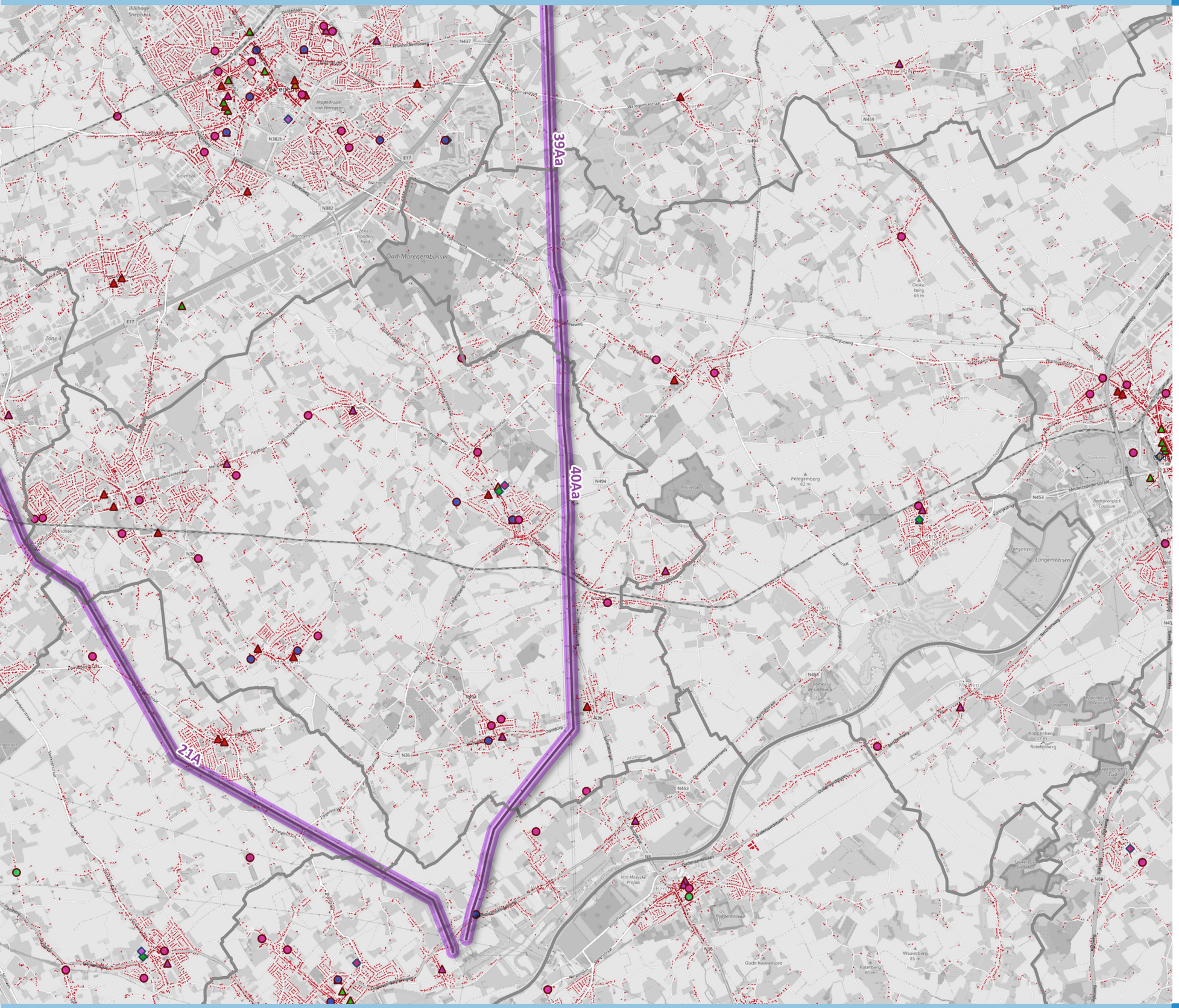

- Bovengrondse tracés

Onderwijs
- Buitengewoon lager onderwijs
- Buitengewoon secundair onderwijs
- Gewoon kleuteronderwijs
- Gewoon lager onderwijs
- Voltijds gewoon secundair onderwijs

Zorginstellingen
- Centrum voor Herstelverblijf
- Centrum voor Kortverblijf
- Dagverzorgingscentrum

Kinderopvang
- Buitenschoolse opvang
- Gezinsopvang baby's en peuters
- Groepsopvang baby's en peuters

- Hoofdgebouw GRB < 500m²
- Bovengronds buffer 65m of 90m (totale corridor van 130m of 180m)
- Gemeentegrens

Bron:
- POI zorg / onderwijs / kinderopvang (Geopunt, 2023-02)
- Administratieve grenzen (Geopunt, 2019)
- GRB gebouwen (Geopunt, 2022)
- OSM

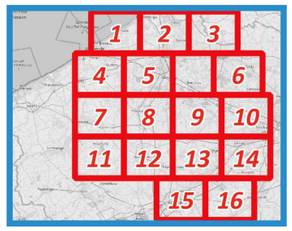

Kenmerk: 4239135028_KAARTENBUNDEL_fase2.qgz
Datum: 27-3-2023
Formaat: A3
Schaal: 1:49953

0 1 2 km

anteagroup

Kaartblad 1

Bovengronds - Mens ruimte

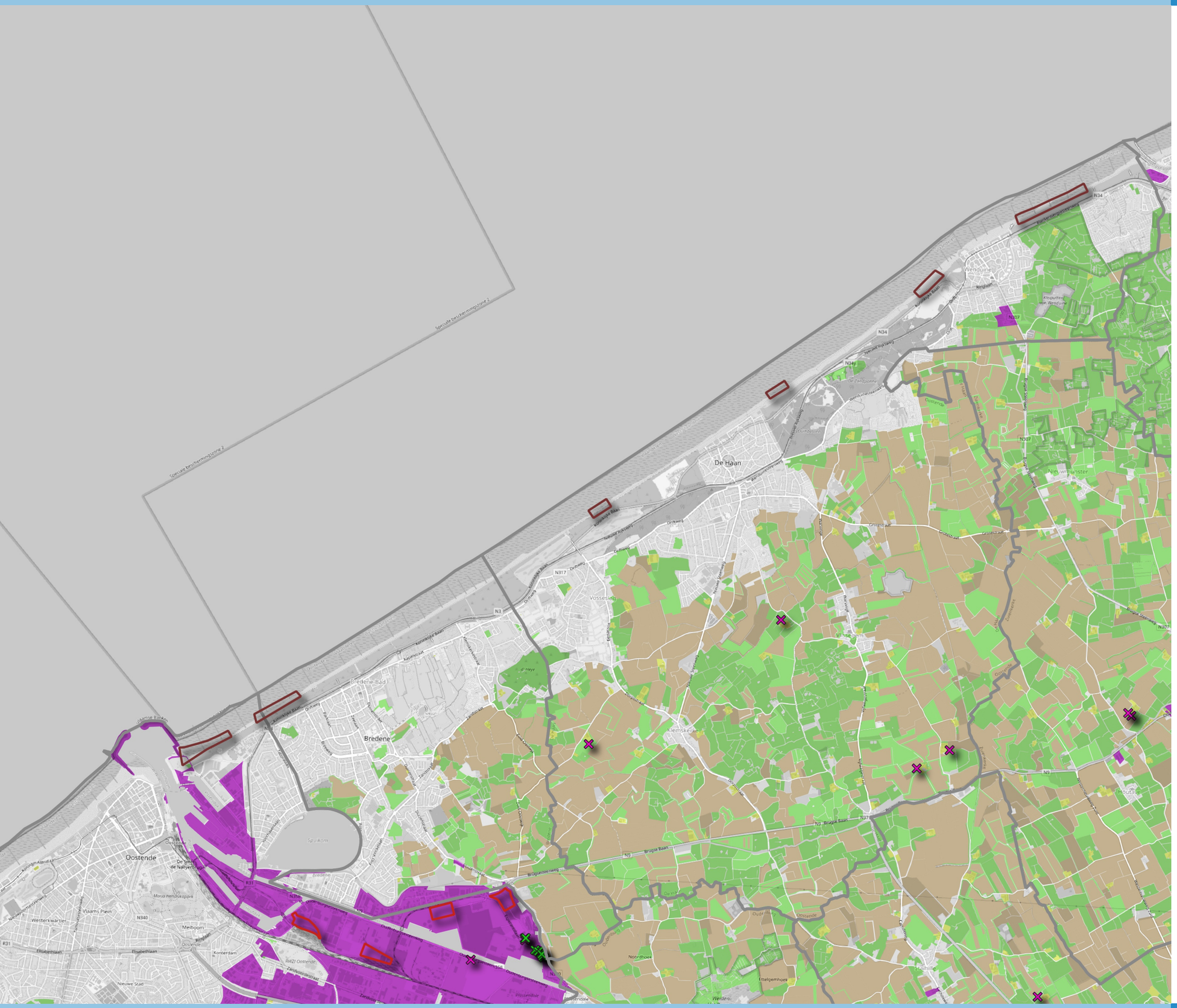

- Mogelijke aanlandingslocaties
- Mogelijke locatie HS station
- Gerealiseerde windturbines
- Vergunde windturbines niet gerealiseerd
- Bestemming bedrijvigheid

Landbouw gebruik

- akkergewas
- Landbouwinfrastructuur
- Weiland
- Gemeentegrens

Bron:

- Windturbines (Dep. Omgeving, 2022)
- Landbouwgebruikpercelen (Geopunt, 2020)
- Ruimteboekhouding (Dep. Omgeving, 2021)
- Administratieve grenzen (Geopunt, 2019)
- OSM

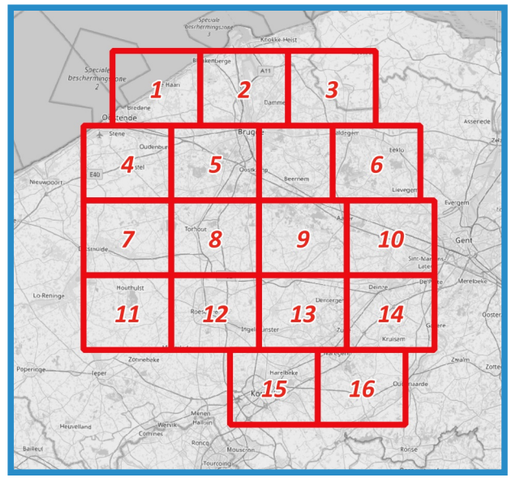

Kenmerk: 4239135028_KAARTENBUNDEL_fase2.qgz
Datum: 28-3-2023
Formaat: A3
Schaal: 1:49976

0 1 2 km

anteagroup

Kaartblad 2

Bovengronds - Mens ruimte

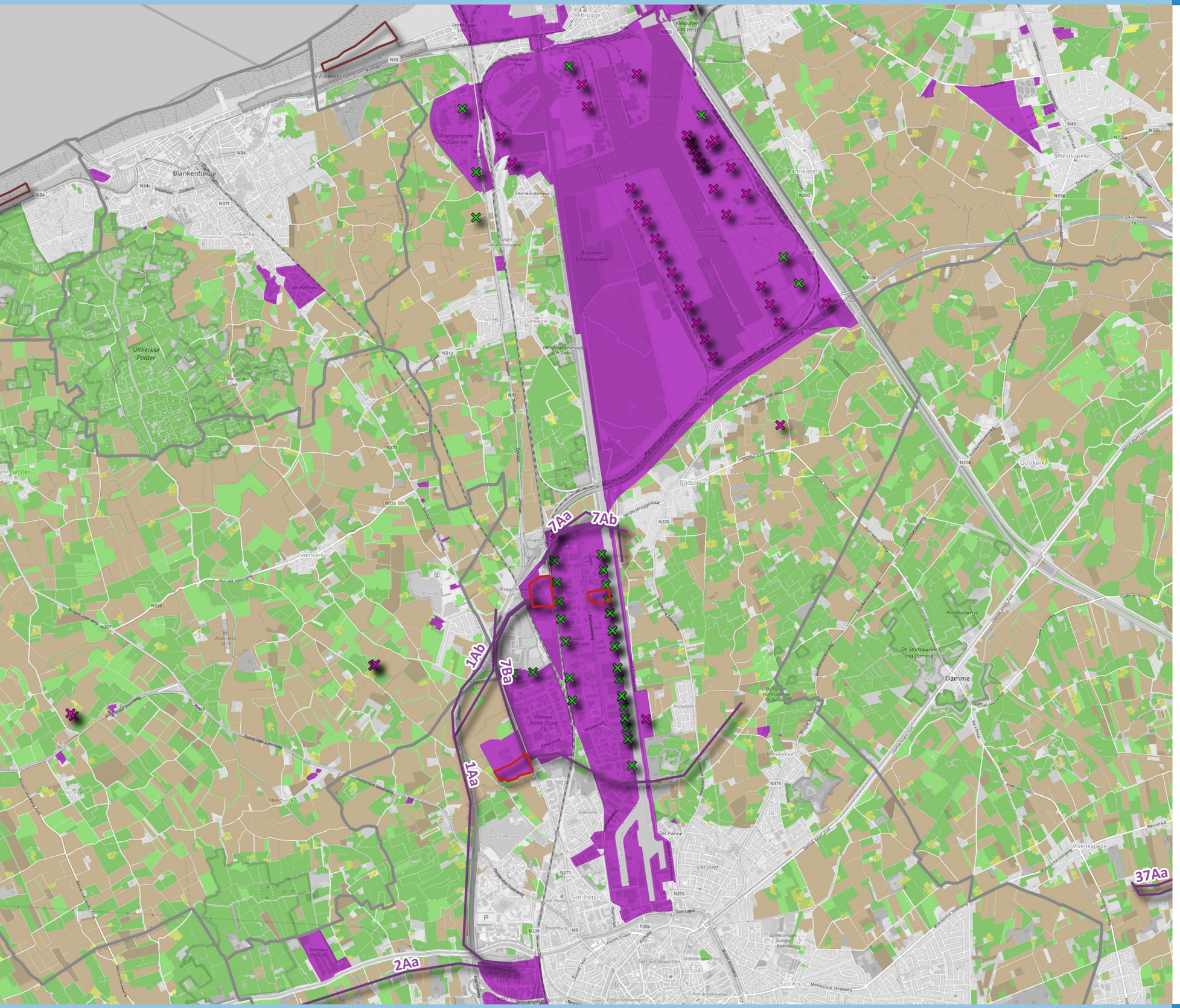

- Bovengrondse tracés
- Mogelijke aanlandingslocaties
- Mogelijke locatie HS station
- Gerealiseerde windturbines
- Vergunde windturbines niet gerealiseerd
- Bestemming bedrijvigheid

Landbouw gebruik

- akkergewas
- Landbouwinfrastructuur
- Weiland
- Gemeentegrens

Bron:

- Windturbines (Dep. Omgeving, 2022)
- Landbouwgebruikpercelen (Geopunt, 2020)
- Ruimteboekhouding (Dep. Omgeving, 2021)
- Administratieve grenzen (Geopunt, 2019)
- OSM

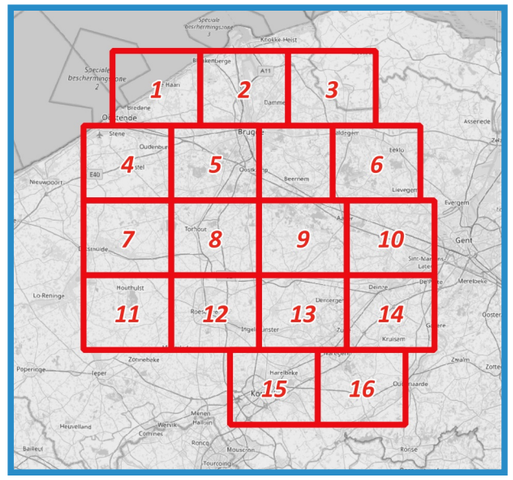

Kenmerk: 4239135028_KAARTENBUNDEL_fase2.qgz
Datum: 28-3-2023
Formaat: A3
Schaal: 1:49976

0 1 2 km

Kaartblad 3

Bovengronds - Mens ruimte

- Bovengrondse tracés
- Gerealiseerde windturbines
- Bestemming bedrijvigheid

Landbouw gebruik

- akkergewas
- Landbouwinfrastructuur
- Weiland
- Gemeentegrens

Bron:

- Windturbines (Dep. Omgeving, 2022)
- Landbouwgebruikpercelen (Geopunt, 2020)
- Ruimteboekhouding (Dep. Omgeving, 2021)
- Administratieve grenzen (Geopunt, 2019)
- OSM

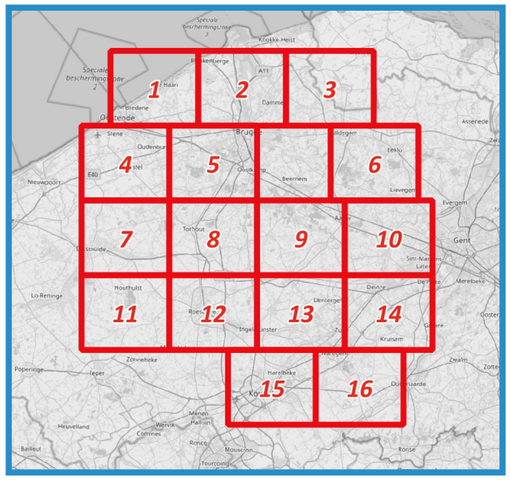

Kenmerk: 4239135028_KAARTENBUNDEL_fase2.qgz
Datum: 28-3-2023
Formaat: A3
Schaal: 1:49976

0 1 2 km

Kaartblad 4

Bovengronds - Mens ruimte

- Bovengrondse tracés
- Mogelijke locatie HS station
- Gerealiseerde windturbines
- Vergunde windturbines niet gerealiseerd
- Bestemming bedrijvigheid

Landbouw gebruik

- akkergewas
- Landbouwinfrastructuur
- Weiland
- Gemeentegrens

Bron:

- Windturbines (Dep. Omgeving, 2022)
- Landbouwgebruikpercelen (Geopunt, 2020)
- Ruimteboekhouding (Dep. Omgeving, 2021)
- Administratieve grenzen (Geopunt, 2019)
- OSM

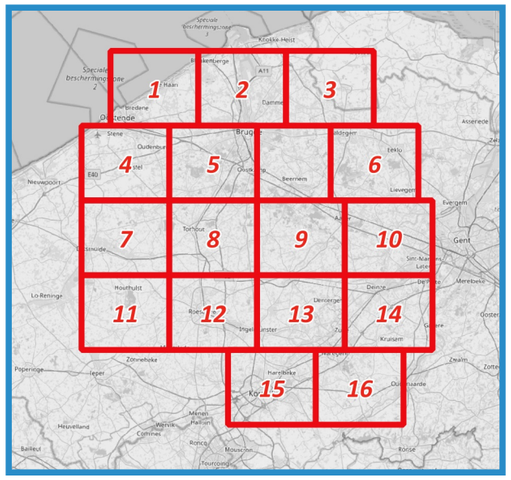

Kenmerk: 4239135028_KAARTENBUNDEL_fase2.qgz
Datum: 28-3-2023
Formaat: A3
Schaal: 1:49976

0 1 2 km

Kaartblad 5

Bovengronds - Mens ruimte

- Bovengrondse tracés
- Gerealiseerde windturbines
- Vergunde windturbines niet gerealiseerd
- Bestemming bedrijvigheid

Landbouw gebruik

- akkergewas
- Landbouwinfrastructuur
- Weiland
- Gemeentegrens

Bron:

- Windturbines (Dep. Omgeving, 2022)
- Landbouwgebruikpercelen (Geopunt, 2020)
- Ruimteboekhouding (Dep. Omgeving, 2021)
- Administratieve grenzen (Geopunt, 2019)
- OSM

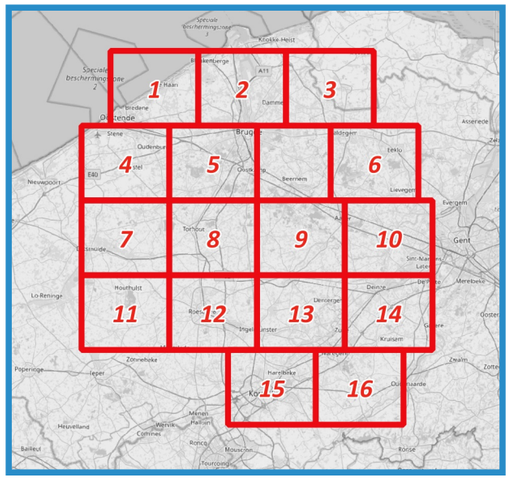

Kenmerk: 4239135028_KAARTENBUNDEL_fase2.qgz
Datum: 28-3-2023
Formaat: A3
Schaal: 1:49976

0 1 2 km

anteagroup

Kaartblad 6

Bovengronds - Mens ruimte

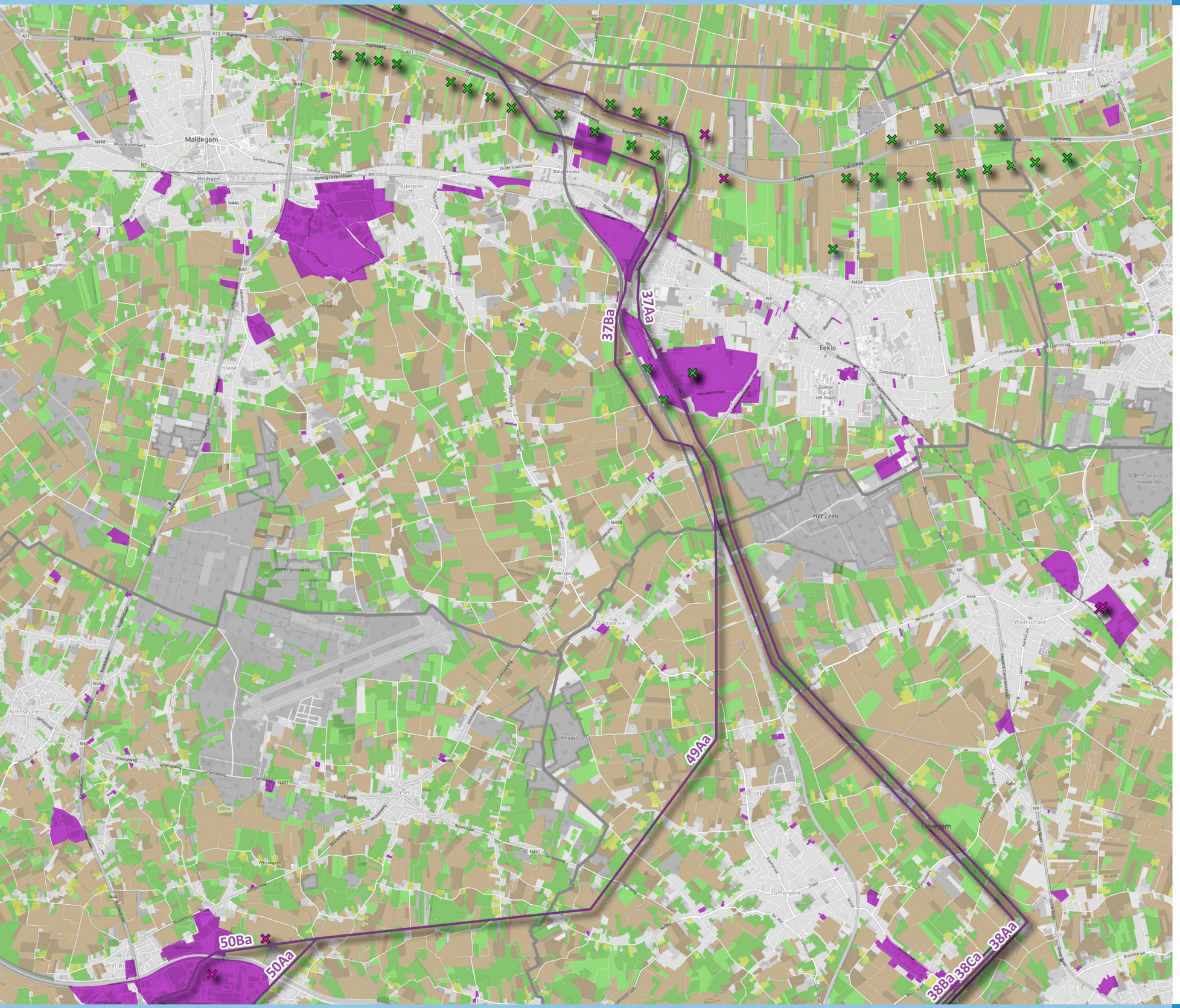

- Bovengrondse tracés
- Gerealiseerde windturbines
- Vergunde windturbines niet gerealiseerd
- Bestemming bedrijvigheid

Landbouw gebruik

- akkergewas
- Landbouwinfrastructuur
- Weiland
- Gemeentegrens

Bron:

- Windturbines (Dep. Omgeving, 2022)
- Landbouwgebruikpercelen (Geopunt, 2020)
- Ruimteboekhouding (Dep. Omgeving, 2021)
- Administratieve grenzen (Geopunt, 2019)
- OSM

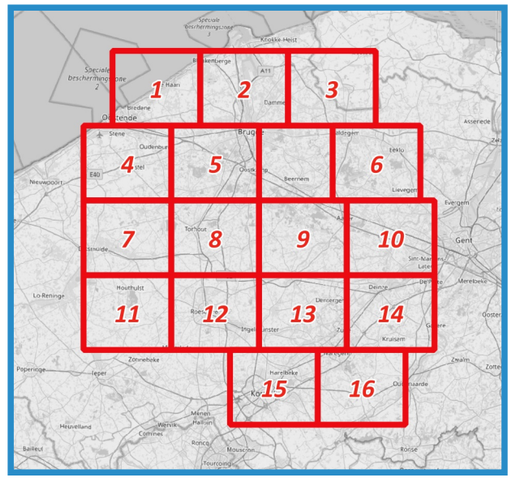

Kenmerk: 4239135028_KAARTENBUNDEL_fase2.qgz
Datum: 28-3-2023
Formaat: A3
Schaal: 1:49976

0 1 2 km

anteagroup

Kaartblad 7

Bovengronds - Mens ruimte

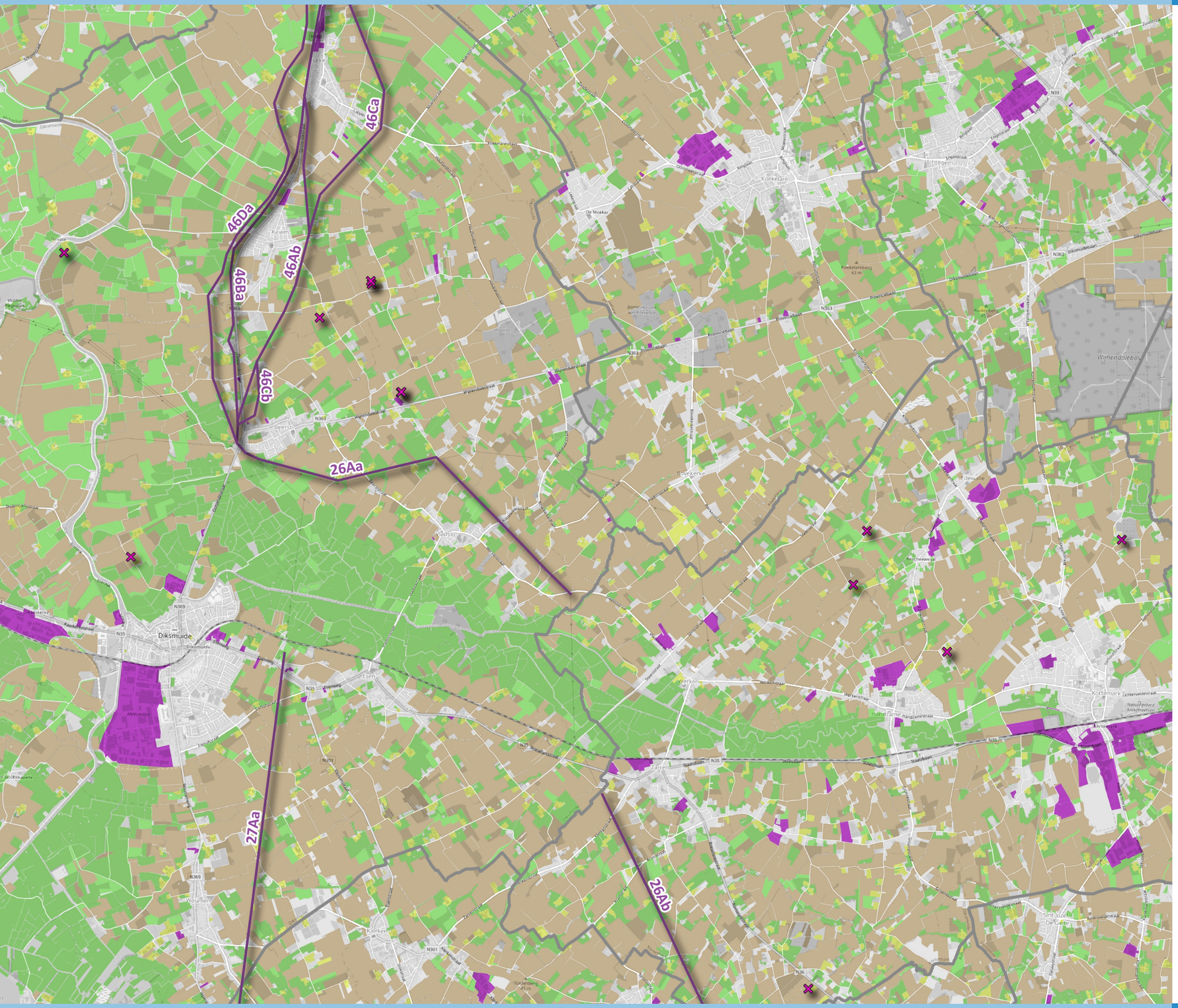

- Bovengrondse tracés
- Vergunde windturbines niet gerealiseerd
- Bestemming bedrijvigheid

Landbouw gebruik

- akkergewas
- Landbouwinfrastructuur
- Weiland
- Gemeentegrens

Bron:

- Windturbines (Dep. Omgeving, 2022)
- Landbouwgebruikpercelen (Geopunt, 2020)
- Ruimteboekhouding (Dep. Omgeving, 2021)
- Administratieve grenzen (Geopunt, 2019)
- OSM

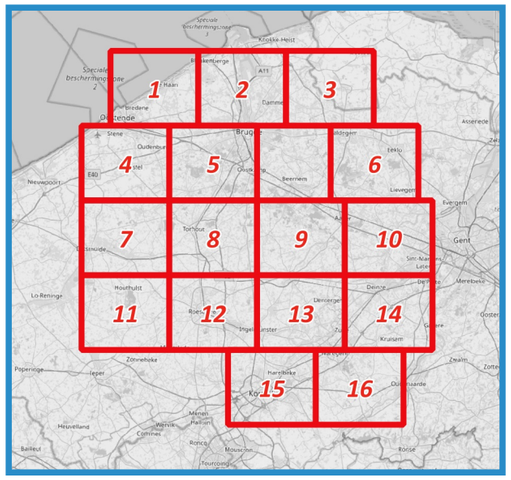

Kenmerk: 4239135028_KAARTENBUNDEL_fase2.qgz
Datum: 28-3-2023
Formaat: A3
Schaal: 1:49976

0 1 2 km

Kaartblad 8

Bovengronds - Mens ruimte



- Bovengrondse tracés
- Gerealiseerde windturbines
- Vergunde windturbines niet gerealiseerd
- Bestemming bedrijvigheid

Landbouw gebruik

- akkergewas
- Landbouwinfrastructuur
- Weiland
- Gemeentegrens

Bron:

- Windturbines (Dep. Omgeving, 2022)
- Landbouwgebruikpercelen (Geopunt, 2020)
- Ruimteboekhouding (Dep. Omgeving, 2021)
- Administratieve grenzen (Geopunt, 2019)
- OSM

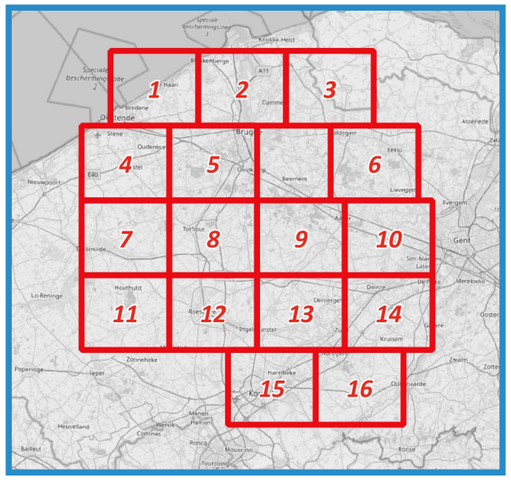

Kenmerk: 4239135028_KAARTENBUNDEL_fase2.qgz
Datum: 28-3-2023
Formaat: A3
Schaal: 1:49976

0 1 2 km

anteagroup

Kaartblad 9

Bovengronds - Mens ruimte

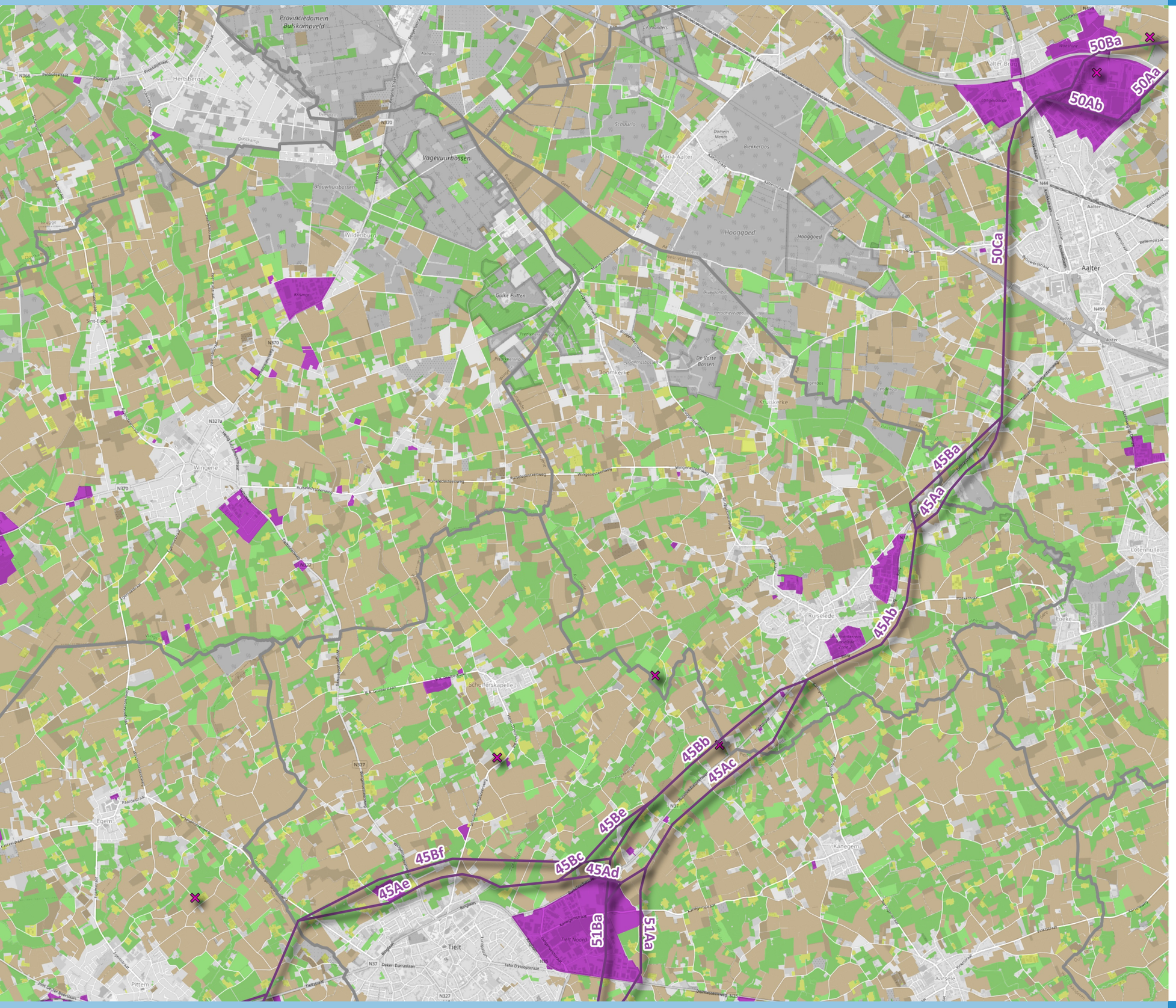

- Bovengrondse tracés
- Vergunde windturbines niet gerealiseerd
- Bestemming bedrijvigheid

Landbouw gebruik

- akkergewas
- Landbouwinfrastructuur
- Weiland
- Gemeentegrens

Bron:

- Windturbines (Dep. Omgeving, 2022)
- Landbouwgebruikpercelen (Geopunt, 2020)
- Ruimteboekhouding (Dep. Omgeving, 2021)
- Administratieve grenzen (Geopunt, 2019)
- OSM

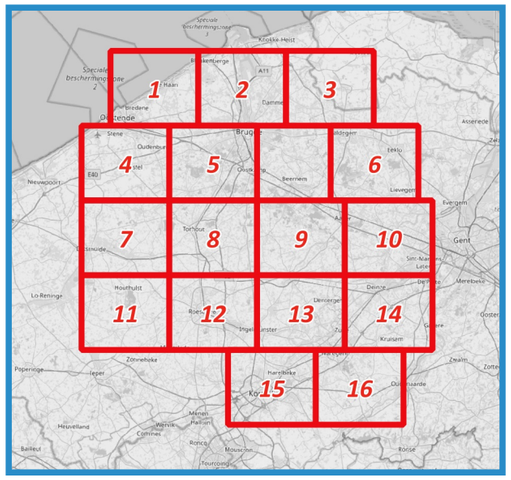

Kenmerk: 4239135028_KAARTENBUNDEL_fase2.qgz
Datum: 28-3-2023
Formaat: A3
Schaal: 1:49976

0 1 2 km

anteagroup

Kaartblad 10

Bovengronds - Mens ruimte



- Bovengrondse tracés
- Gerealiseerde windturbines
- Vergunde windturbines niet gerealiseerd
- Bestemming bedrijvigheid

Landbouw gebruik

- akkergewas
- Landbouwinfrastructuur
- Weiland
- Gemeentegrens

Bron:

- Windturbines (Dep. Omgeving, 2022)
- Landbouwgebruikpercelen (Geopunt, 2020)
- Ruimteboekhouding (Dep. Omgeving, 2021)
- Administratieve grenzen (Geopunt, 2019)
- OSM

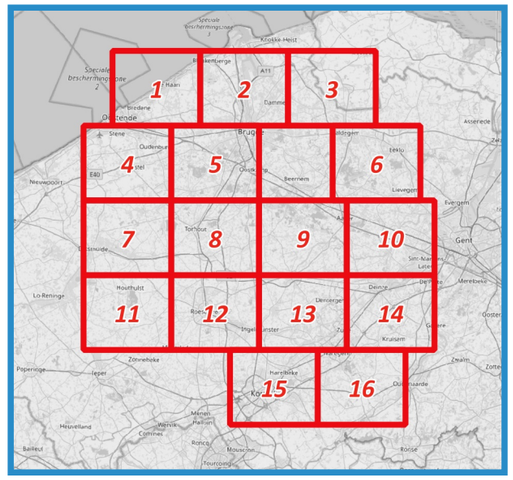

Kenmerk: 4239135028_KAARTENBUNDEL_fase2.qgz
Datum: 28-3-2023
Formaat: A3
Schaal: 1:49976

0 1 2 km

anteagroup

Kaartblad 11

Bovengronds - Mens ruimte

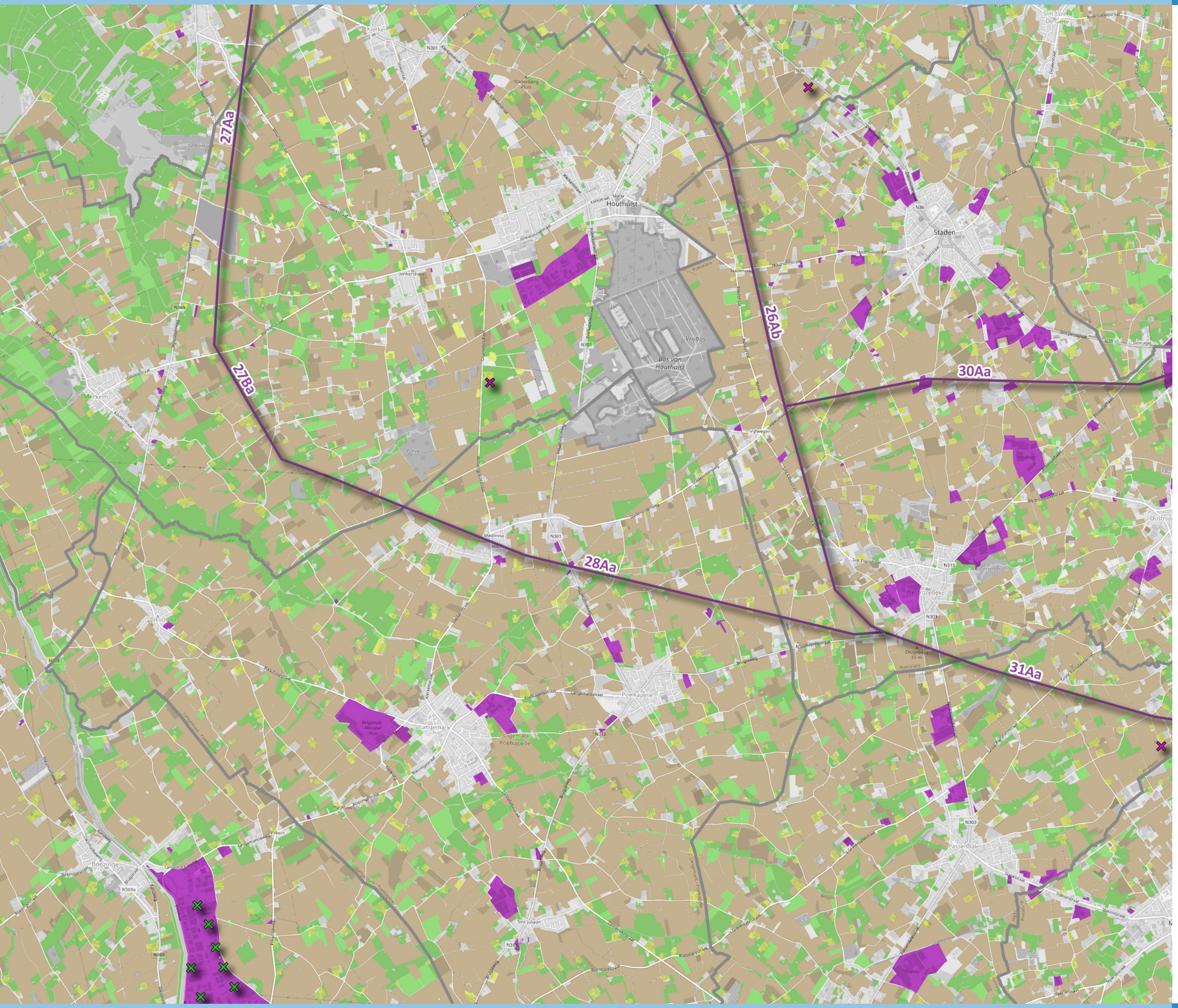

- Bovengrondse tracés
- Gerealiseerde windturbines
- Vergunde windturbines niet gerealiseerd
- Bestemming bedrijvigheid

Landbouw gebruik

- akkergewas
- Landbouwinfrastructuur
- Weiland
- Gemeentegrens

Bron:

- Windturbines (Dep. Omgeving, 2022)
- Landbouwgebruikpercelen (Geopunt, 2020)
- Ruimteboekhouding (Dep. Omgeving, 2021)
- Administratieve grenzen (Geopunt, 2019)
- OSM

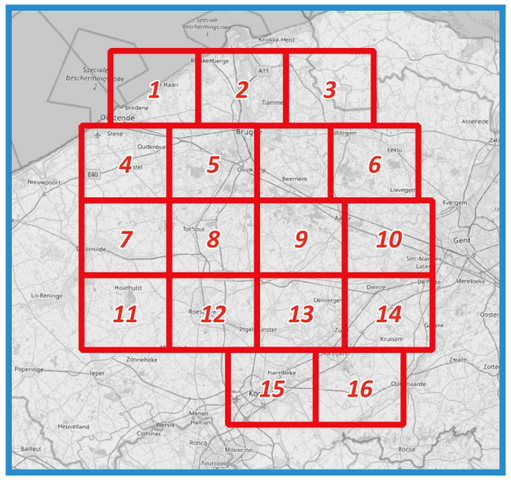

Kenmerk: 4239135028_KAARTENBUNDEL_fase2.qgz
Datum: 28-3-2023
Formaat: A3
Schaal: 1:49976

0 1 2 km

Kaartblad 12

Bovengronds - Mens ruimte

- Bovengrondse tracés
- Mogelijke locatie HS station
- Gerealiseerde windturbines
- Vergunde windturbines niet gerealiseerd
- Bestemming bedrijvigheid

Landbouw gebruik

- akkergewas
- Landbouwinfrastructuur
- Weiland
- Gemeentegrens

Bron:

- Windturbines (Dep. Omgeving, 2022)
- Landbouwgebruikpercelen (Geopunt, 2020)
- Ruimteboekhouding (Dep. Omgeving, 2021)
- Administratieve grenzen (Geopunt, 2019)
- OSM

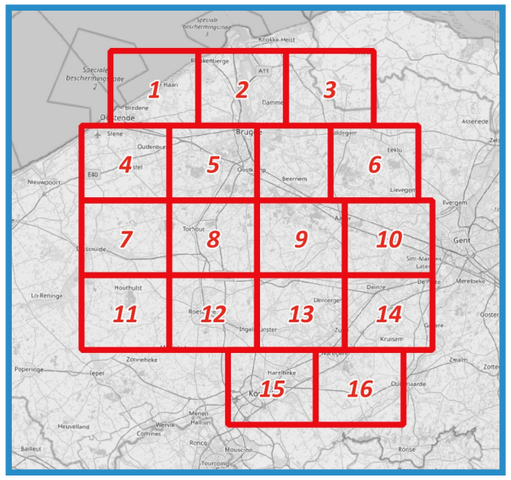

Kenmerk: 4239135028_KAARTENBUNDEL_fase2.qgz
Datum: 28-3-2023
Formaat: A3
Schaal: 1:49976

0 1 2 km

anteagroup

Kaartblad 13

Bovengronds - Mens ruimte

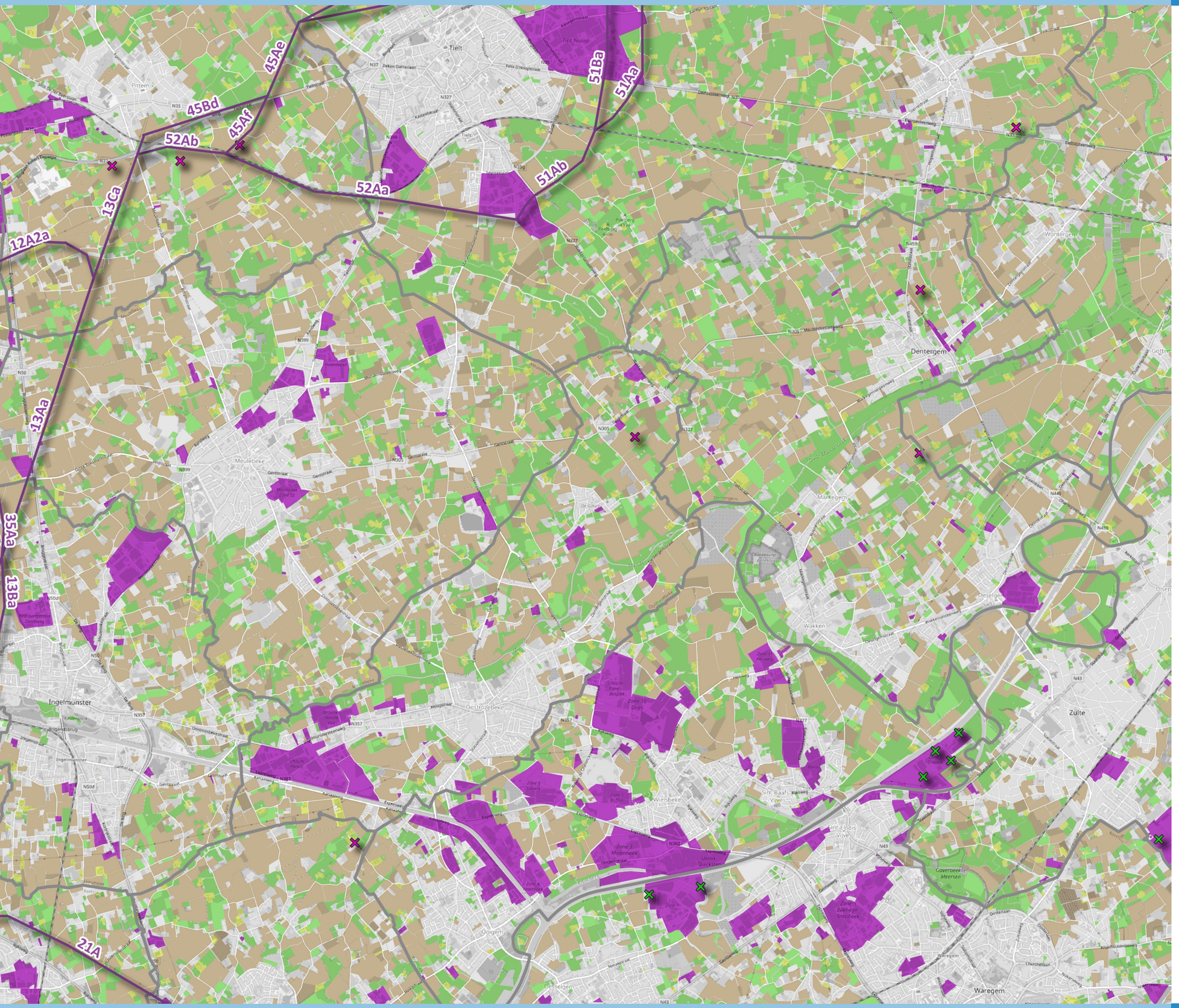

- Bovengrondse tracés
- Gerealiseerde windturbines
- Vergunde windturbines niet gerealiseerd
- Bestemming bedrijvigheid

Landbouw gebruik

- akkergewas
- Landbouwinfrastructuur
- Weiland
- Gemeentegrens

Bron:

- Windturbines (Dep. Omgeving, 2022)
- Landbouwgebruikpercelen (Geopunt, 2020)
- Ruimteboekhouding (Dep. Omgeving, 2021)
- Administratieve grenzen (Geopunt, 2019)
- OSM

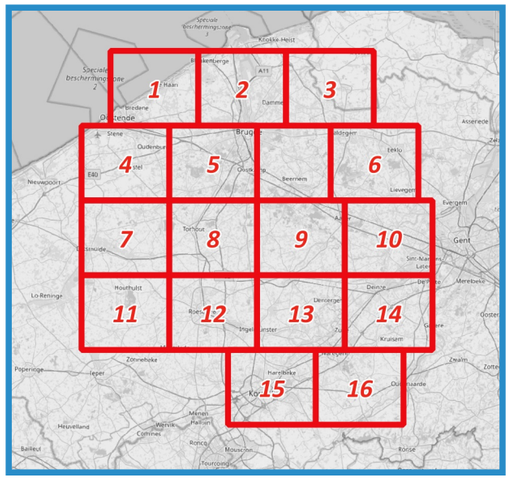

Kenmerk: 4239135028_KAARTENBUNDEL_fase2.qgz
Datum: 28-3-2023
Formaat: A3
Schaal: 1:49976

0 1 2 km

anteagroup

Kaartblad 14

Bovengronds - Mens ruimte

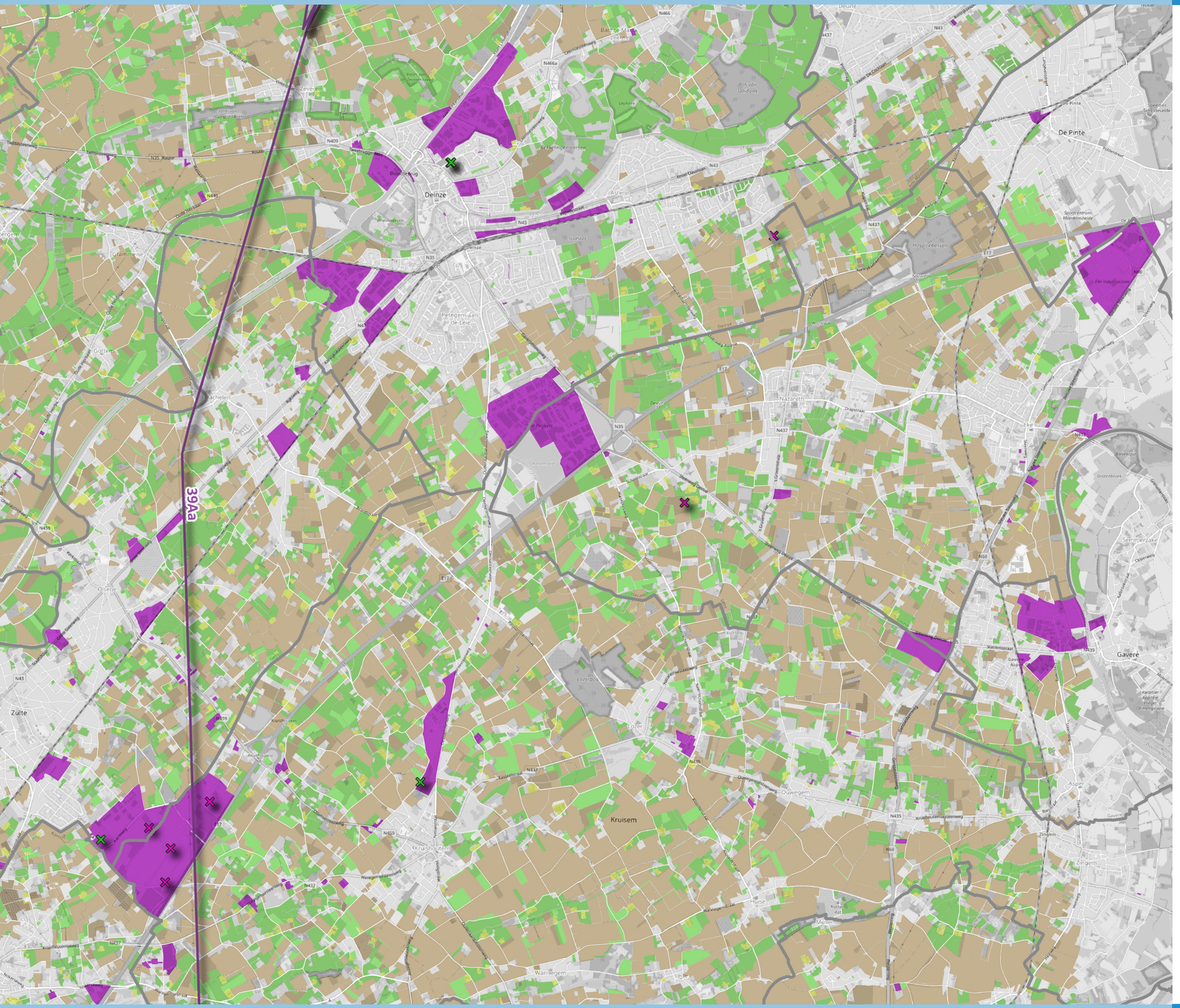

- Bovengrondse tracés
- Gerealiseerde windturbines
- Vergunde windturbines niet gerealiseerd
- Bestemming bedrijvigheid

Landbouw gebruik

- akkergewas
- Landbouwinfrastructuur
- Weiland
- Gemeentegrens

Bron:

- Windturbines (Dep. Omgeving, 2022)
- Landbouwgebruikpercelen (Geopunt, 2020)
- Ruimteboekhouding (Dep. Omgeving, 2021)
- Administratieve grenzen (Geopunt, 2019)
- OSM

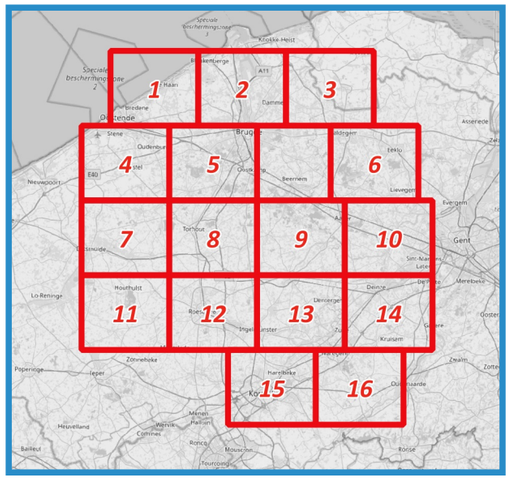

Kenmerk: 4239135028_KAARTENBUNDEL_fase2.qgz
Datum: 28-3-2023
Formaat: A3
Schaal: 1:49976

0 1 2 km

anteagroup

Kaartblad 15

Bovengronds - Mens ruimte

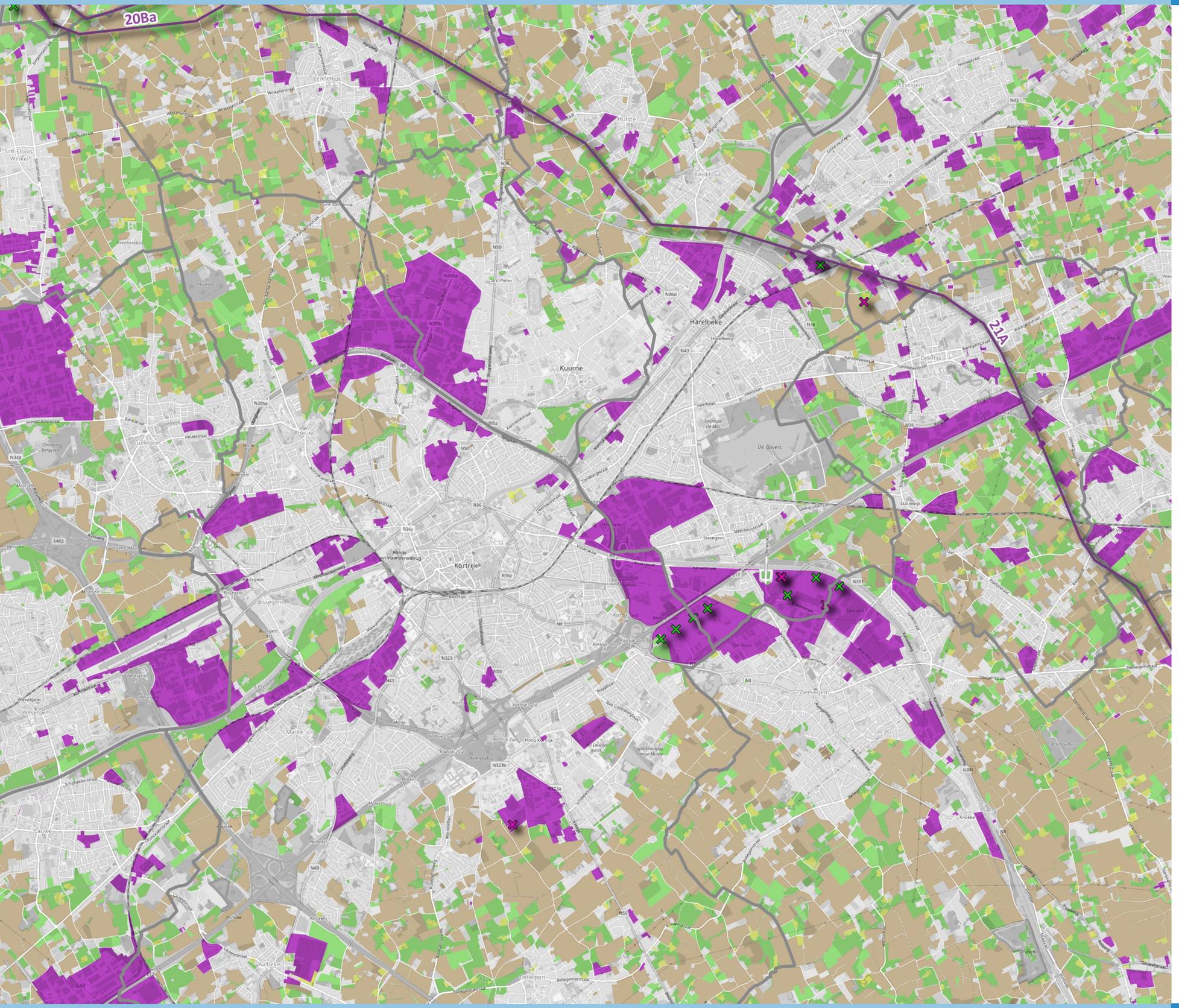

- Bovengrondse tracés
- Gerealiseerde windturbines
- Vergunde windturbines niet gerealiseerd
- Bestemming bedrijvigheid

Landbouw gebruik

- akkergewas
- Landbouwinfrastructuur
- Weiland
- Gemeentegrens

Bron:

- Windturbines (Dep. Omgeving, 2022)
- Landbouwgebruikpercelen (Geopunt, 2020)
- Ruimteboekhouding (Dep. Omgeving, 2021)
- Administratieve grenzen (Geopunt, 2019)
- OSM

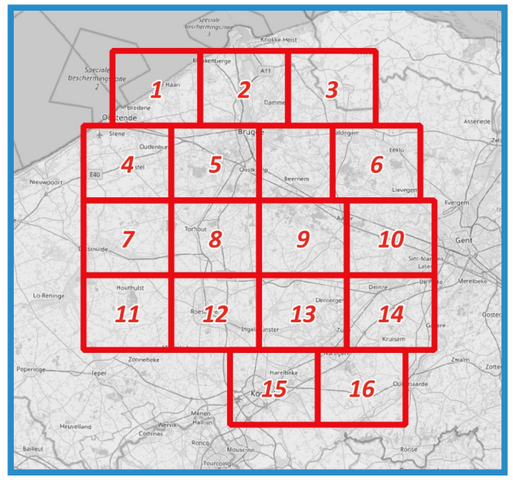

Kenmerk: 4239135028_KAARTENBUNDEL_fase2.qgz
Datum: 28-3-2023
Formaat: A3
Schaal: 1:49976

0 1 2 km

anteagroup

Kaartblad 16

Bovengronds - Mens ruimte

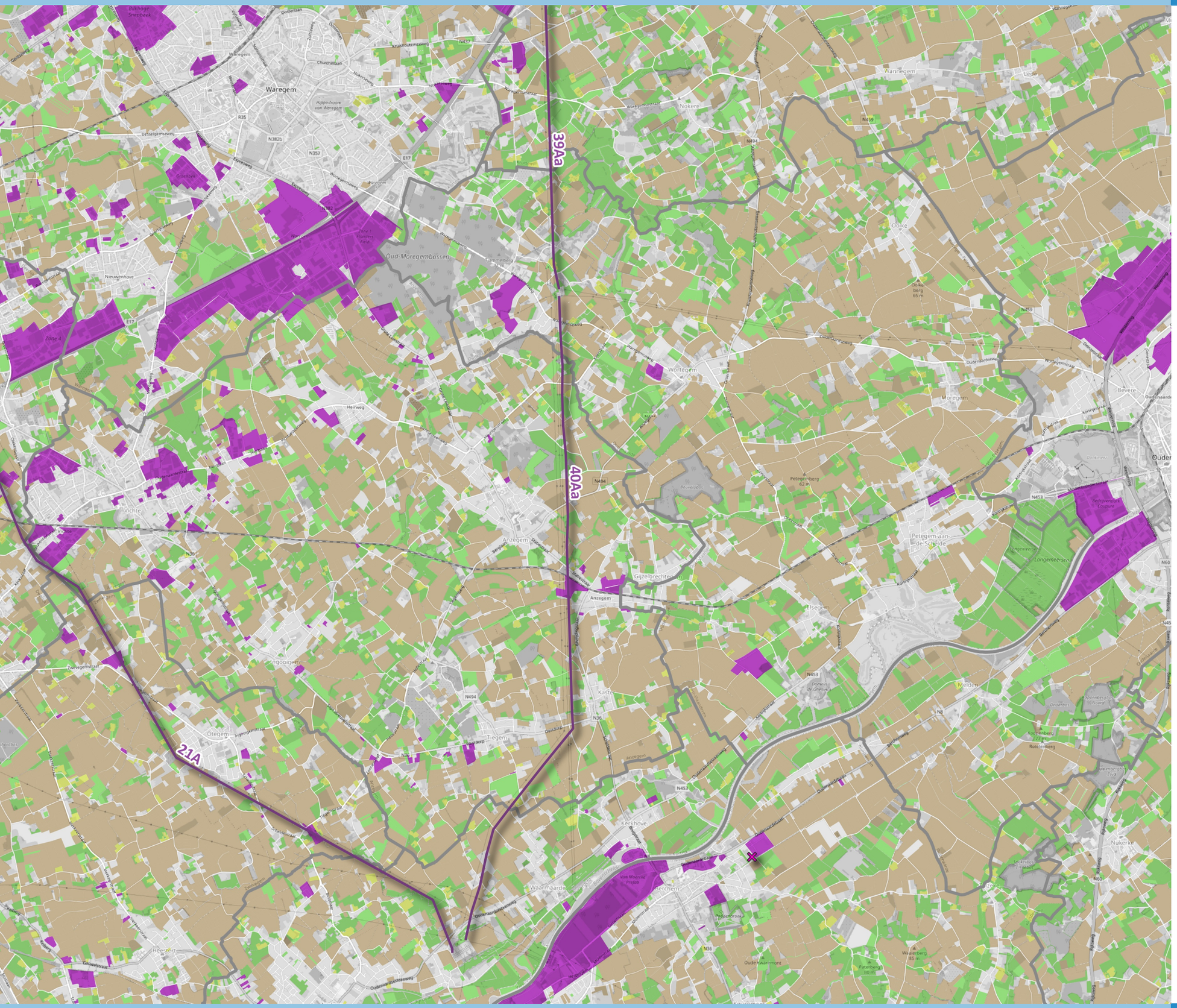

- Bovengrondse tracés
- Vergunde windturbines niet gerealiseerd
- Bestemming bedrijvigheid

Landbouw gebruik

- akkergewas
- Landbouwinfrastructuur
- Weiland
- Gemeentegrens

Bron:

- Windturbines (Dep. Omgeving, 2022)
- Landbouwgebruikpercelen (Geopunt, 2020)
- Ruimteboekhouding (Dep. Omgeving, 2021)
- Administratieve grenzen (Geopunt, 2019)
- OSM

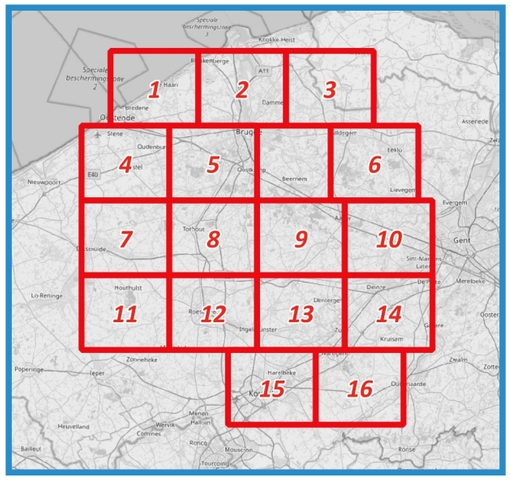

Kenmerk: 4239135028_KAARTENBUNDEL_fase2.qgz
Datum: 28-3-2023
Formaat: A3
Schaal: 1:49976

0 1 2 km

anteagroup

Kaartblad 1

Bovengronds - Natuur - BWK

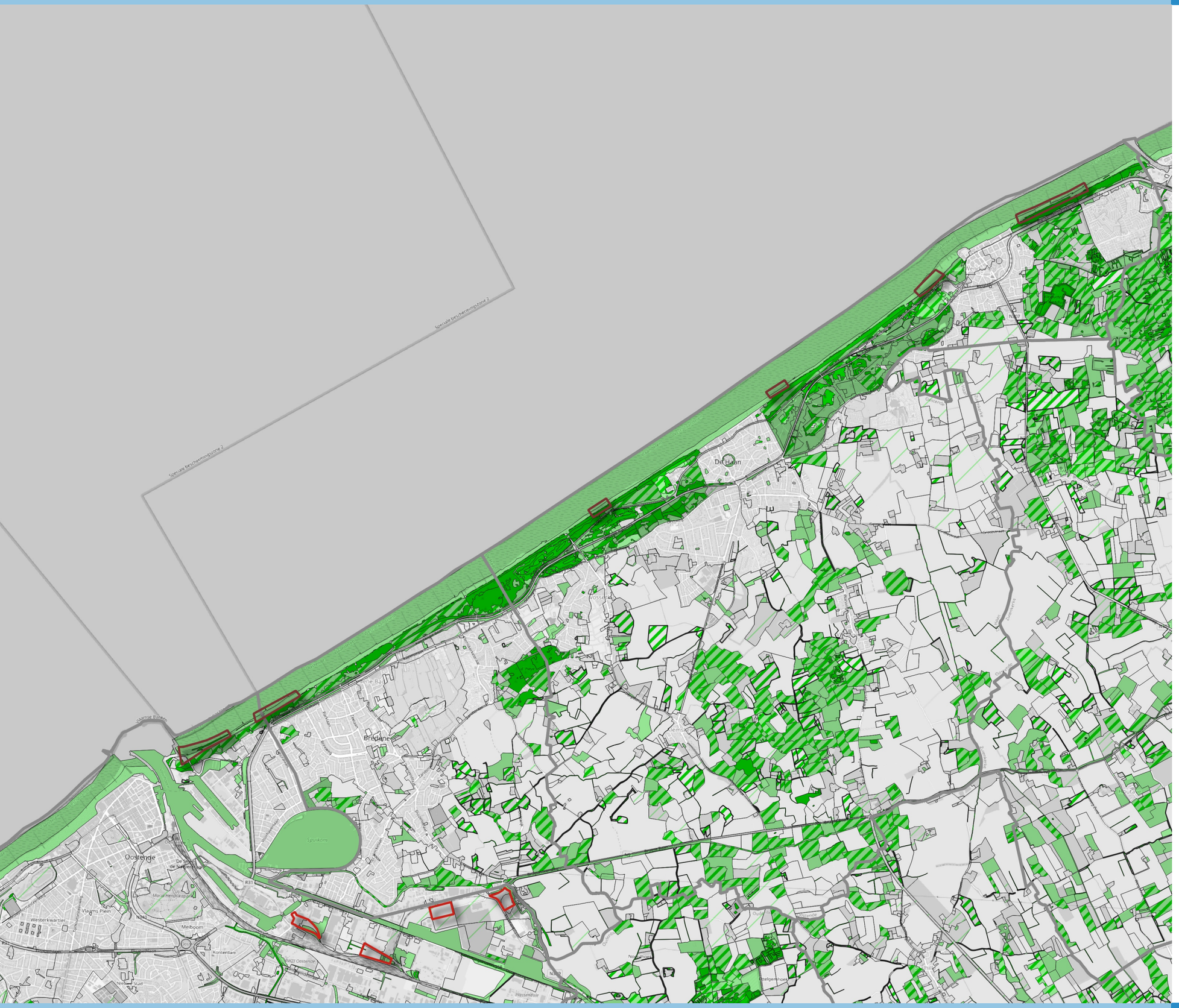
Speciale beschermingszone 2
Speciale beschermingszone 2
De Haan
Bredene
Oostende
Oostende
Oostende

Kaartblad 2

Bovengronds - Natuur - BWK



- Bovengrondse tracés
- Mogelijke aanlandingslocaties
- Mogelijke locatie HS station

Biologische waarderingskaart

- Biologisch minder waardevol
- Complex van biologisch minder waardevolle en waardevolle elementen
- Complex van biologisch minder waardevolle, waardevolle en zeer waardevolle elementen
- Complex van biologisch minder waardevolle en zeer waardevolle elementen
- Biologisch waardevol
- Complex van biologisch waardevolle en zeer waardevolle elementen
- Biologisch zeer waardevol
- Gemeentegrens

Bron:

- Biologische waarderingskaart (Geopunt, 2021)
- Natura 2000 (Geopunt, 2013)
- VEN (Geopunt, 2021)
- Administratieve grenzen (Geopunt, 2019)
- OSM

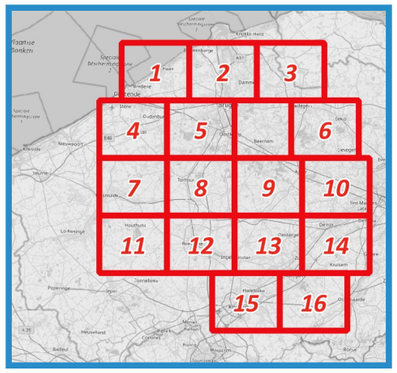

Kenmerk: 4239135028_KAARTENBUNDEL_fase2.qgz
Datum: 27-3-2023
Formaat: A3
Schaal: 1:49953

0 1 2 km

anteagroup

Kaartblad 3

Bovengronds - Natuur - BWK

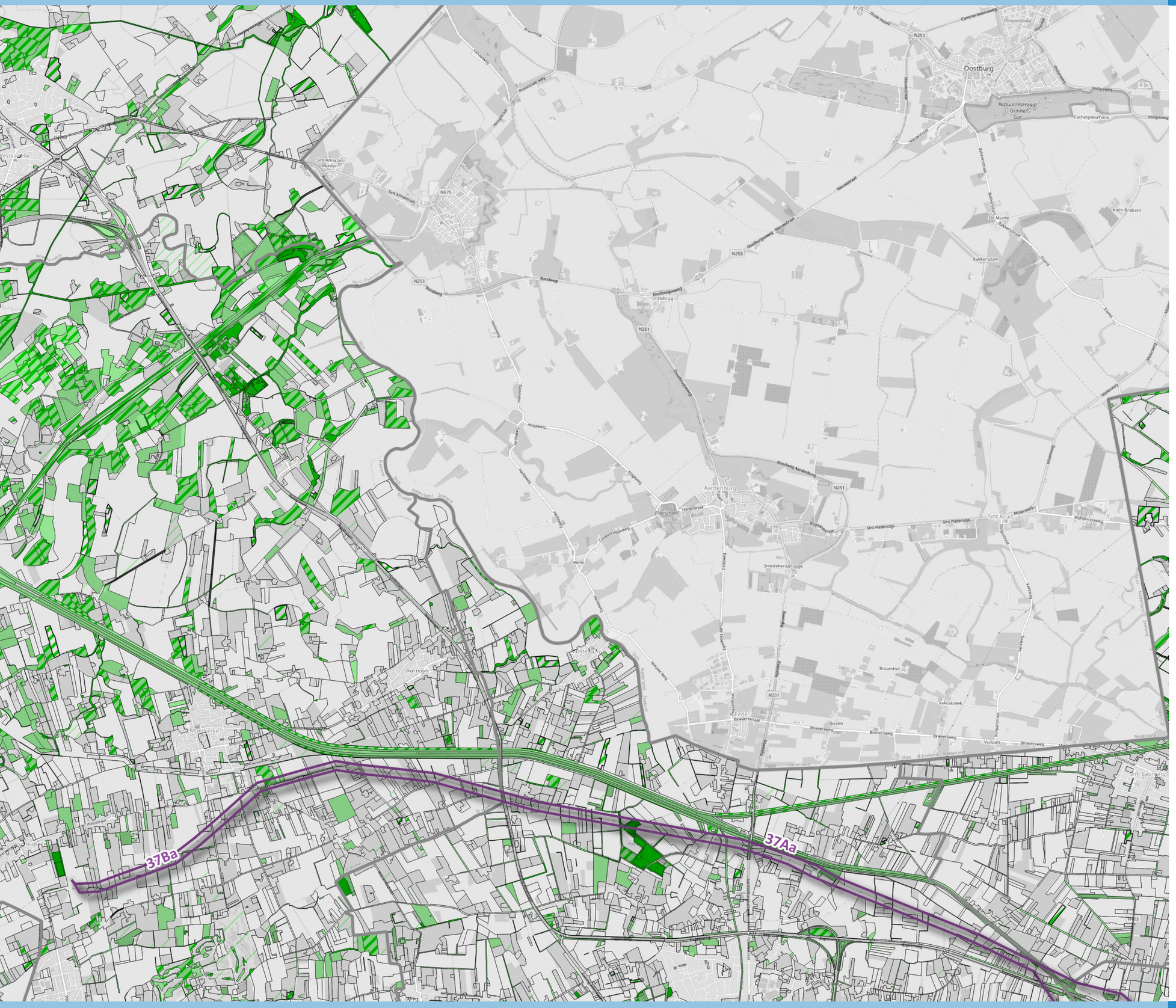

- Bovengrondse tracés

Biologische waarderingskaart

- Biologisch minder waardevol
- Complex van biologisch minder waardevolle en waardevolle elementen
- Complex van biologisch minder waardevolle, waardevolle en zeer waardevolle elementen
- Complex van biologisch minder waardevolle en zeer waardevolle elementen
- Biologisch waardevol
- Complex van biologisch waardevolle en zeer waardevolle elementen
- Biologisch zeer waardevol
- Gemeentegrens

Bron:

- Biologische waarderingskaart (Geopunt, 2021)
- Natura 2000 (Geopunt, 2013)
- VEN (Geopunt, 2021)
- Administratieve grenzen (Geopunt, 2019)
- OSM

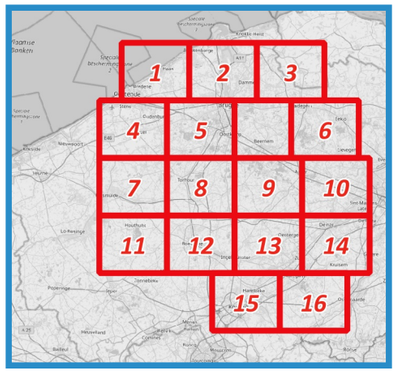

Kenmerk: 4239135028_KAARTENBUNDEL_fase2.qgz
Datum: 27-3-2023
Formaat: A3
Schaal: 1:49953

0 1 2 km

anteagroup

Kaartblad 4

Bovengronds - Natuur - BWK

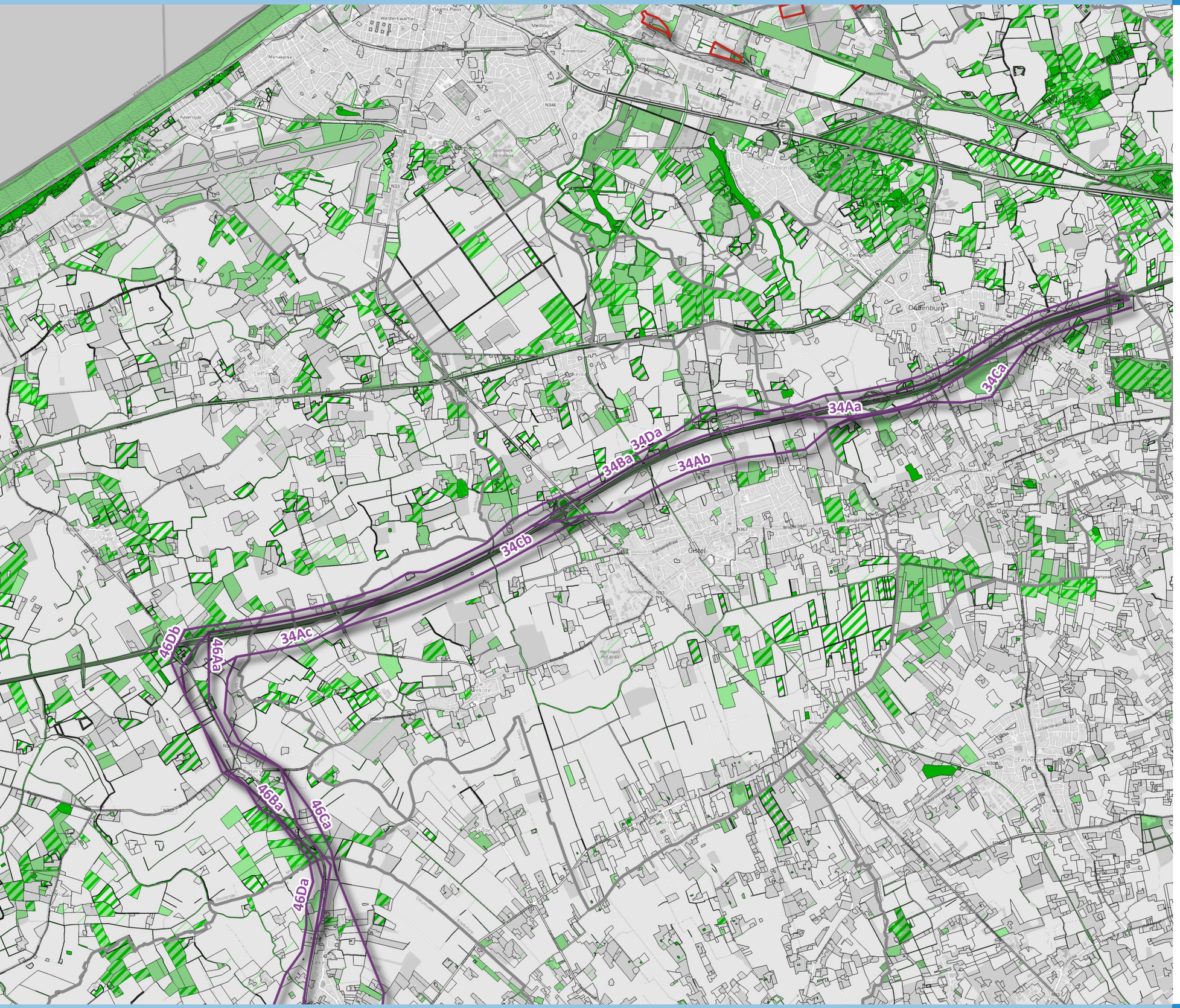

Bovengrondse tracés

Mogelijke locatie HS station

Biologische waarderingskaart

Biologisch minder waardevol

Complex van biologisch minder waardevolle en waardevolle elementen

Complex van biologisch minder waardevolle, waardevolle en zeer waardevolle elementen

Complex van biologisch minder waardevolle en zeer waardevolle elementen

Biologisch waardevol

Complex van biologisch waardevolle en zeer waardevolle elementen

Biologisch zeer waardevol

Gemeentegrens

Bron:

- Biologische waarderingskaart (Geopunt, 2021)
- Natura 2000 (Geopunt, 2013)
- VEN (Geopunt, 2021)
- Administratieve grenzen (Geopunt, 2019)
- OSM

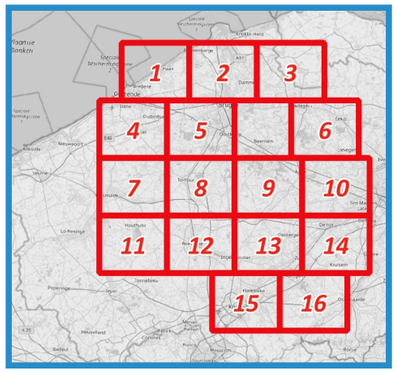

Kenmerk: 4239135028_KAARTENBUNDEL_fase2.qgz
Datum: 27-3-2023
Formaat: A3
Schaal: 1:49953

0 1 2 km

anteagroup

Kaartblad 5

Bovengronds - Natuur - BWK



Bovengrondse tracés

Biologische waarderingskaart

- Biologisch minder waardevol
- Complex van biologisch minder waardevolle en waardevolle elementen
- Complex van biologisch minder waardevolle, waardevolle en zeer waardevolle elementen
- Complex van biologisch minder waardevolle en zeer waardevolle elementen
- Biologisch waardevol
- Complex van biologisch waardevolle en zeer waardevolle elementen
- Biologisch zeer waardevol
- Gemeentegrens

Bron:

- Biologische waarderingskaart (Geopunt, 2021)
- Natura 2000 (Geopunt, 2013)
- VEN (Geopunt, 2021)
- Administratieve grenzen (Geopunt, 2019)
- OSM

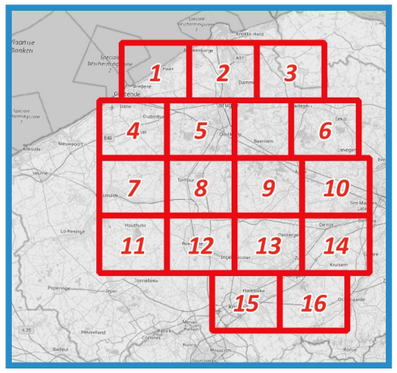

Kenmerk: 4239135028_KAARTENBUNDEL_fase2.qgz
Datum: 27-3-2023
Formaat: A3
Schaal: 1:49953

0 1 2 km

Kaartblad 6

Bovengronds - Natuur - BWK

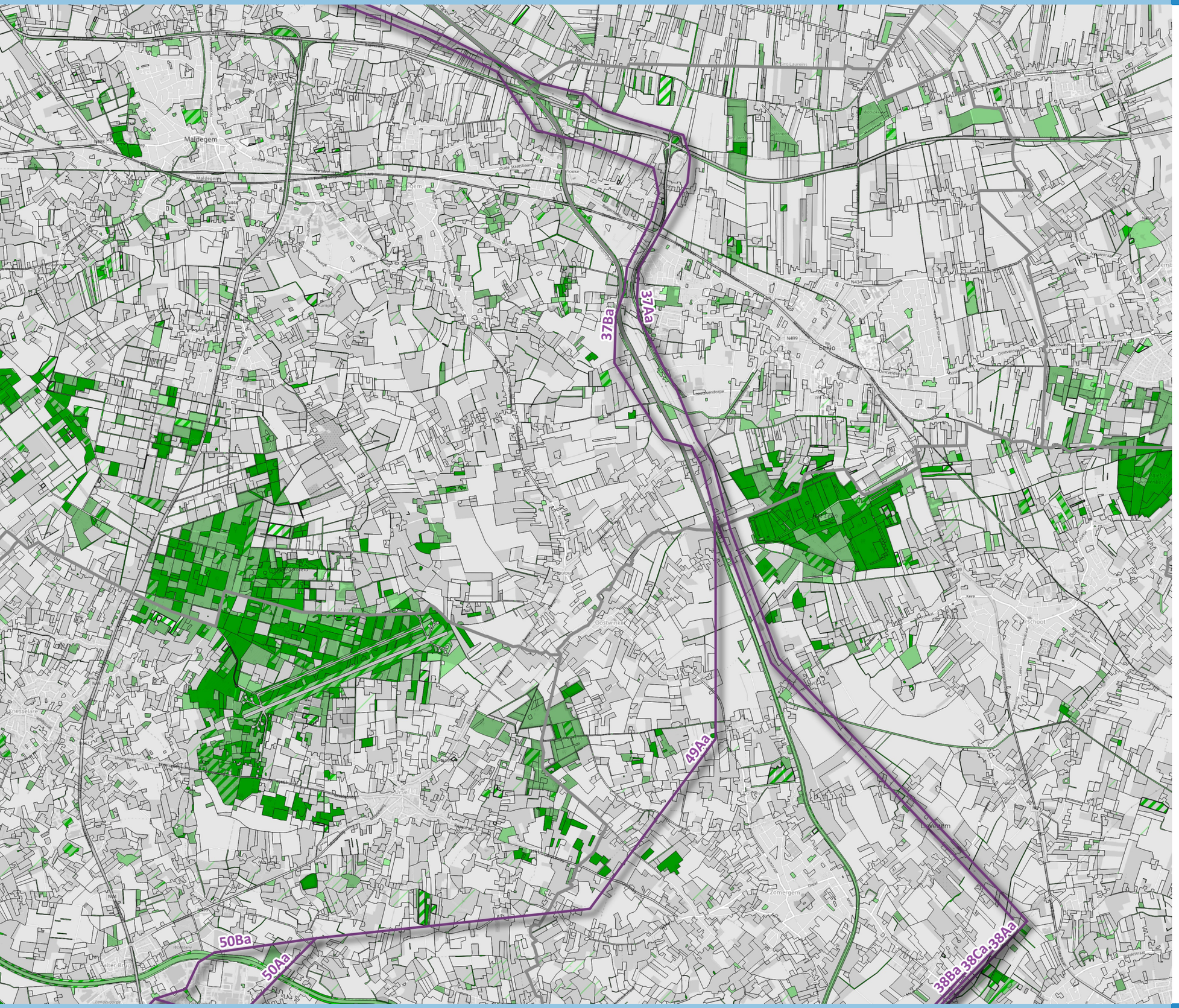

Bovengrondse tracés

Biologische waarderingskaart

Biologisch minder waardevol

Complex van biologisch minder waardevolle en waardevolle elementen

Complex van biologisch minder waardevolle, waardevolle en zeer waardevolle elementen

Complex van biologisch minder waardevolle en zeer waardevolle elementen

Biologisch waardevol

Complex van biologisch waardevolle en zeer waardevolle elementen

Biologisch zeer waardevol

Gemeentegrens

Bron:

- Biologische waarderingskaart (Geopunt, 2021)
- Natura 2000 (Geopunt, 2013)
- VEN (Geopunt, 2021)
- Administratieve grenzen (Geopunt, 2019)
- OSM

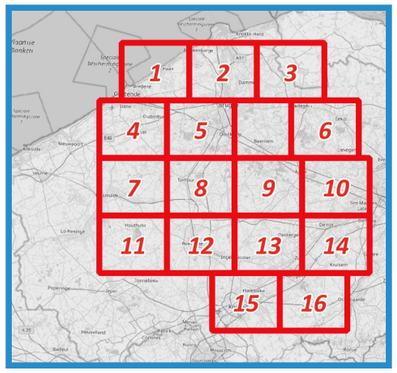

Kenmerk: 4239135028_KAARTENBUNDEL_fase2.qgz
Datum: 27-3-2023
Formaat: A3
Schaal: 1:49953

0 1 2 km

Kaartblad 7

Bovengronds - Natuur - BWK

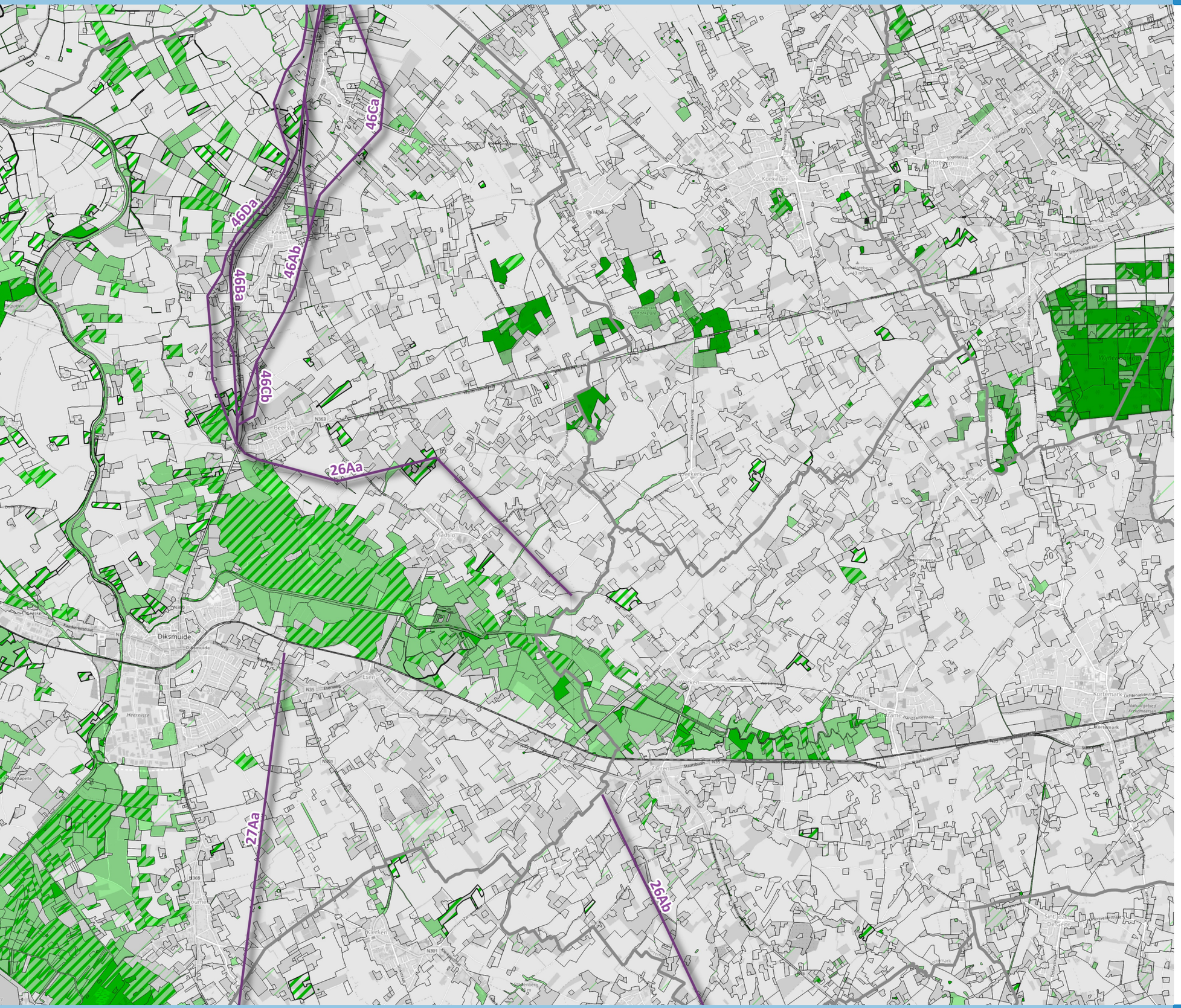

- Bovengrondse tracés

Biologische waarderingskaart

- Biologisch minder waardevol
- Complex van biologisch minder waardevolle en waardevolle elementen
- Complex van biologisch minder waardevolle, waardevolle en zeer waardevolle elementen
- Complex van biologisch minder waardevolle en zeer waardevolle elementen
- Biologisch waardevol
- Complex van biologisch waardevolle en zeer waardevolle elementen
- Biologisch zeer waardevol
- Gemeentegrens

Bron:

- Biologische waarderingskaart (Geopunt, 2021)
- Natura 2000 (Geopunt, 2013)
- VEN (Geopunt, 2021)
- Administratieve grenzen (Geopunt, 2019)
- OSM

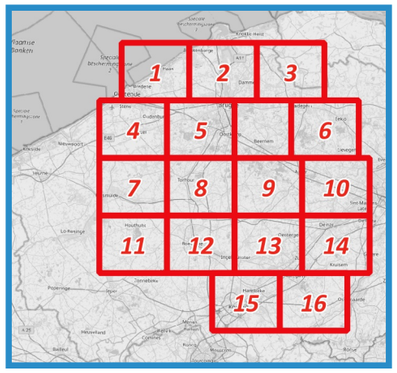

Kenmerk: 4239135028_KAARTENBUNDEL_fase2.qgz
Datum: 27-3-2023
Formaat: A3
Schaal: 1:49953

0 1 2 km

Kaartblad 8

Bovengronds - Natuur - BWK



- Bovengrondse tracés

Biologische waarderingskaart

- Biologisch minder waardevol
- Complex van biologisch minder waardevolle en waardevolle elementen
- Complex van biologisch minder waardevolle, waardevolle en zeer waardevolle elementen
- Complex van biologisch minder waardevolle en zeer waardevolle elementen
- Biologisch waardevol
- Complex van biologisch waardevolle en zeer waardevolle elementen
- Biologisch zeer waardevol
- Gemeentegrens

Bron:

- Biologische waarderingskaart (Geopunt, 2021)
- Natura 2000 (Geopunt, 2013)
- VEN (Geopunt, 2021)
- Administratieve grenzen (Geopunt, 2019)
- OSM

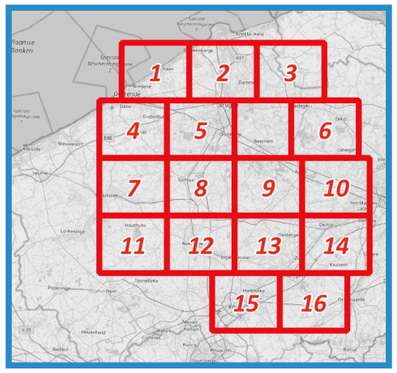

Kenmerk: 4239135028_KAARTENBUNDEL_fase2.qgz
Datum: 27-3-2023
Formaat: A3
Schaal: 1:49953

0 1 2 km

anteagroup

Kaartblad 9

Bovengronds - Natuur - BWK

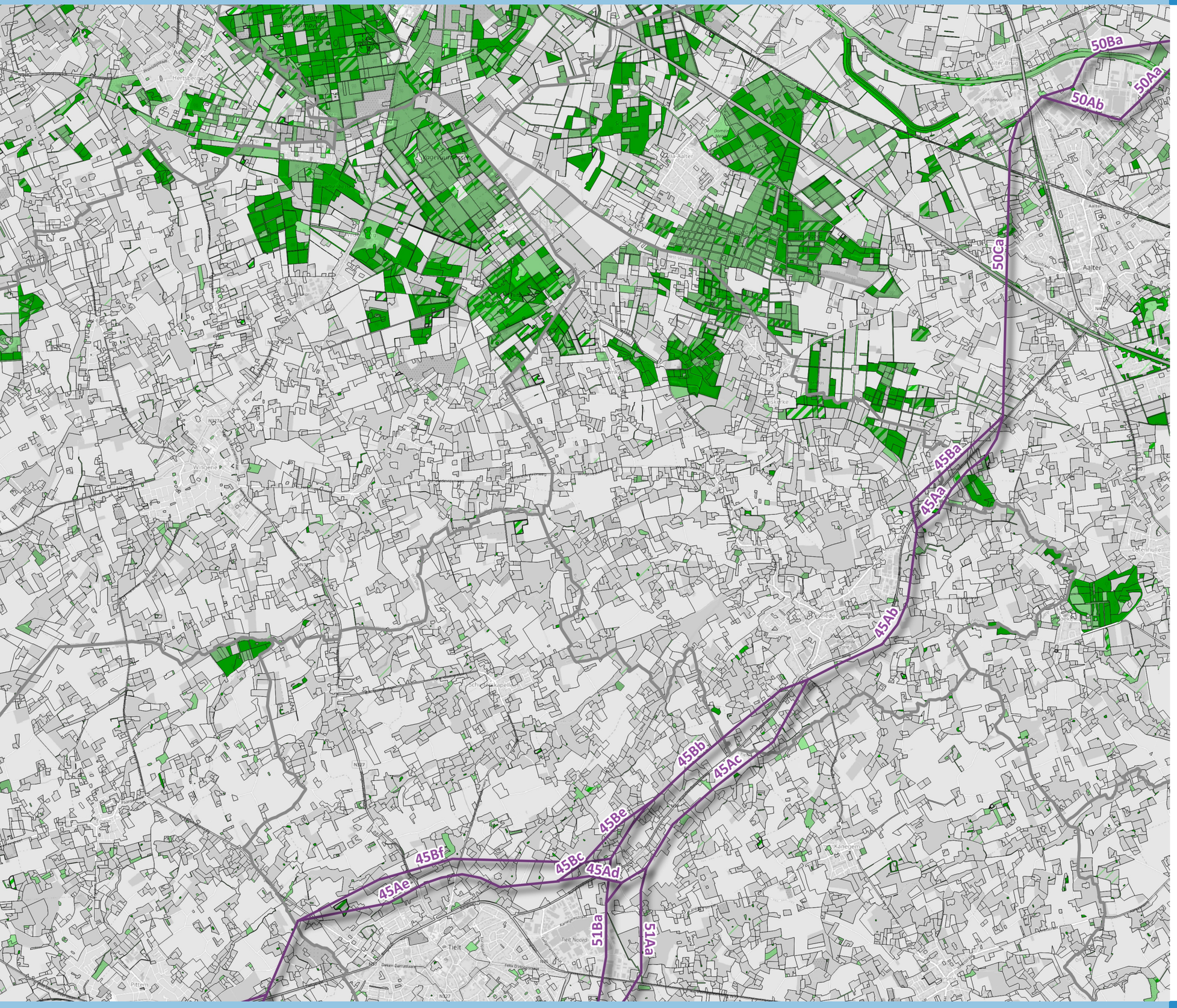

Bovengrondse tracés

Biologische waarderingskaart

- Biologisch minder waardevol
- Complex van biologisch minder waardevolle en waardevolle elementen
- Complex van biologisch minder waardevolle, waardevolle en zeer waardevolle elementen
- Complex van biologisch minder waardevolle en zeer waardevolle elementen
- Biologisch waardevol
- Complex van biologisch waardevolle en zeer waardevolle elementen
- Biologisch zeer waardevol

Gemeentegrens

Bron:

- Biologische waarderingskaart (Geopunt, 2021)
- Natura 2000 (Geopunt, 2013)
- VEN (Geopunt, 2021)
- Administratieve grenzen (Geopunt, 2019)
- OSM

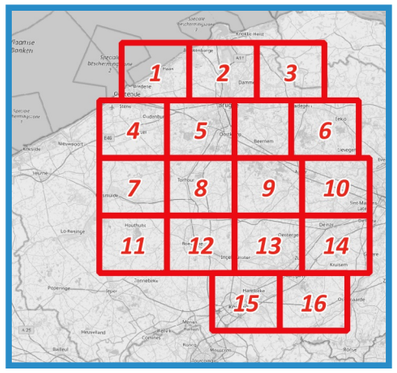

Kenmerk: 4239135028_KAARTENBUNDEL_fase2.qgz
Datum: 27-3-2023
Formaat: A3
Schaal: 1:49953

0 1 2 km

Kaartblad 10

Bovengronds - Natuur - BWK

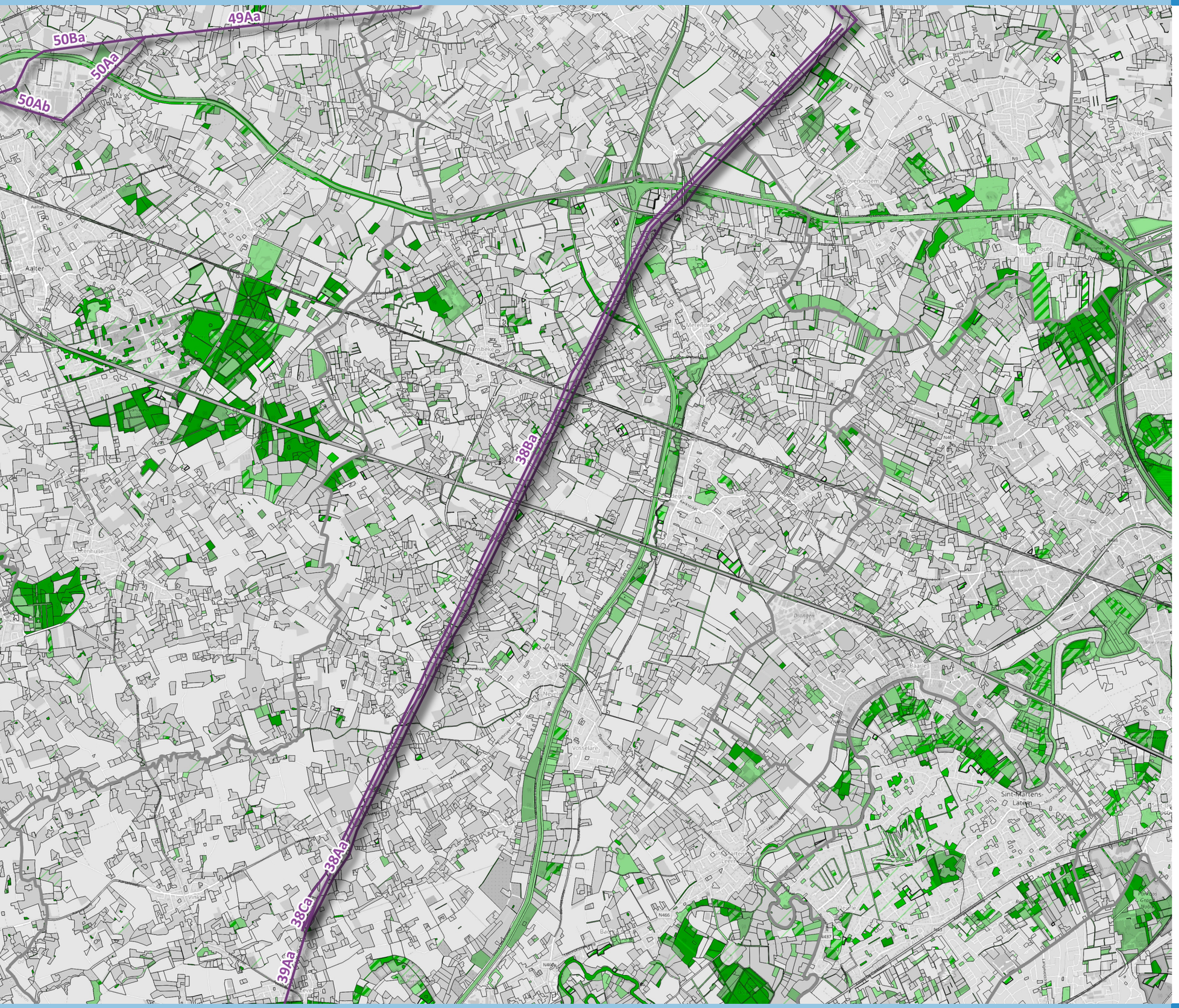

Bovengrondse tracés

Biologische waarderingskaart

- Biologisch minder waardevol
- Complex van biologisch minder waardevolle en waardevolle elementen
- Complex van biologisch minder waardevolle, waardevolle en zeer waardevolle elementen
- Complex van biologisch minder waardevolle en zeer waardevolle elementen
- Biologisch waardevol
- Complex van biologisch waardevolle en zeer waardevolle elementen
- Biologisch zeer waardevol
- Gemeentegrens

Bron:

- Biologische waarderingskaart (Geopunt, 2021)
- Natura 2000 (Geopunt, 2013)
- VEN (Geopunt, 2021)
- Administratieve grenzen (Geopunt, 2019)
- OSM

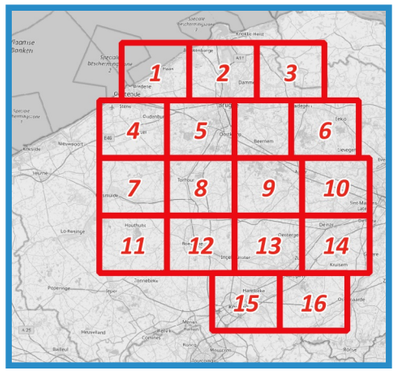

Kenmerk: 4239135028_KAARTENBUNDEL_fase2.qgz
Datum: 27-3-2023
Formaat: A3
Schaal: 1:49953

0 1 2 km

anteagroup

Kaartblad 11

Bovengronds - Natuur - BWK

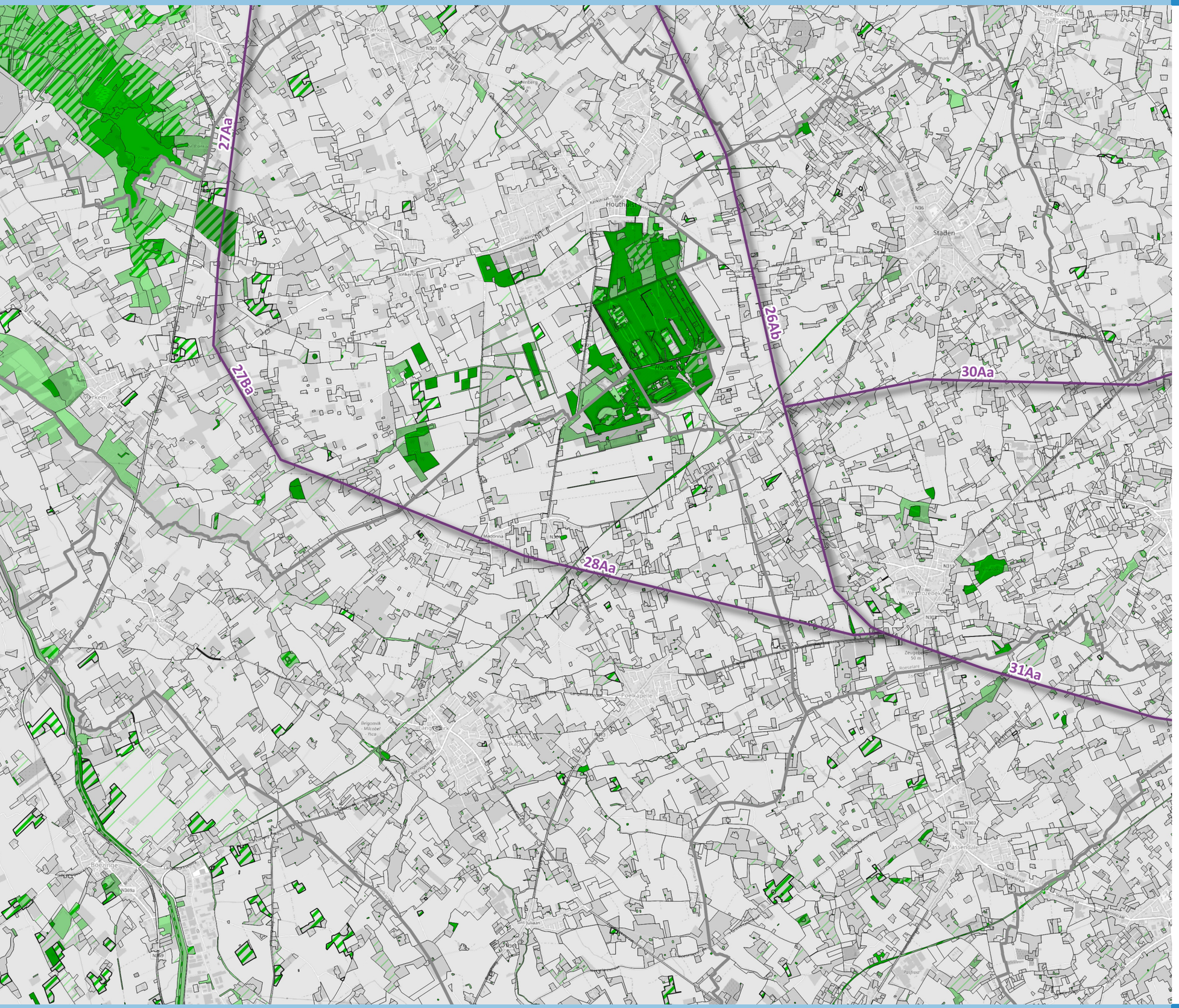

Bovengrondse tracés

Biologische waarderingskaart

Biologisch minder waardevol

Complex van biologisch minder waardevolle en waardevolle elementen

Complex van biologisch minder waardevolle, waardevolle en zeer waardevolle elementen

Complex van biologisch minder waardevolle en zeer waardevolle elementen

Biologisch waardevol

Complex van biologisch waardevolle en zeer waardevolle elementen

Biologisch zeer waardevol

Gemeentegrens

Bron:

- Biologische waarderingskaart (Geopunt, 2021)
- Natura 2000 (Geopunt, 2013)
- VEN (Geopunt, 2021)
- Administratieve grenzen (Geopunt, 2019)
- OSM

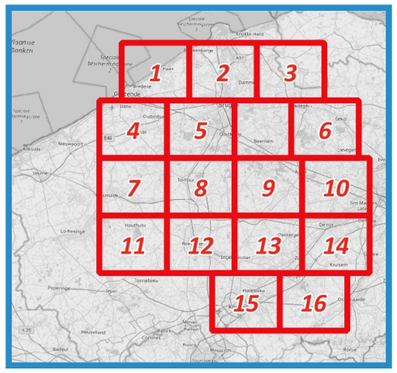

Kenmerk: 4239135028_KAARTENBUNDEL_fase2.qgz
Datum: 27-3-2023
Formaat: A3
Schaal: 1:49953

0 1 2 km

anteagroup

Kaartblad 12

Bovengronds - Natuur - BWK



- Bovengrondse tracés
- Mogelijke locatie HS station

Biologische waarderingskaart

- Biologisch minder waardevol
- Complex van biologisch minder waardevolle en waardevolle elementen
- Complex van biologisch minder waardevolle, waardevolle en zeer waardevolle elementen
- Complex van biologisch minder waardevolle en zeer waardevolle elementen
- Biologisch waardevol
- Complex van biologisch waardevolle en zeer waardevolle elementen
- Biologisch zeer waardevol
- Gemeentegrens

Bron:

- Biologische waarderingskaart (Geopunt, 2021)
- Natura 2000 (Geopunt, 2013)
- VEN (Geopunt, 2021)
- Administratieve grenzen (Geopunt, 2019)
- OSM

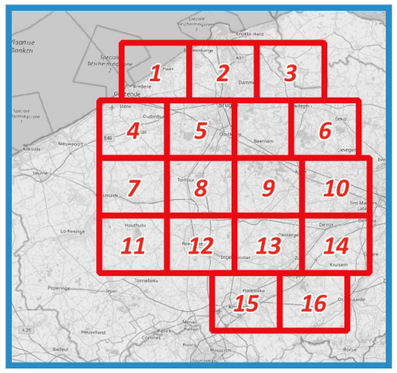

Kenmerk: 4239135028_KAARTENBUNDEL_fase2.qgz
Datum: 27-3-2023
Formaat: A3
Schaal: 1:49953

0 1 2 km

anteagroup

Kaartblad 13

Bovengronds - Natuur - BWK

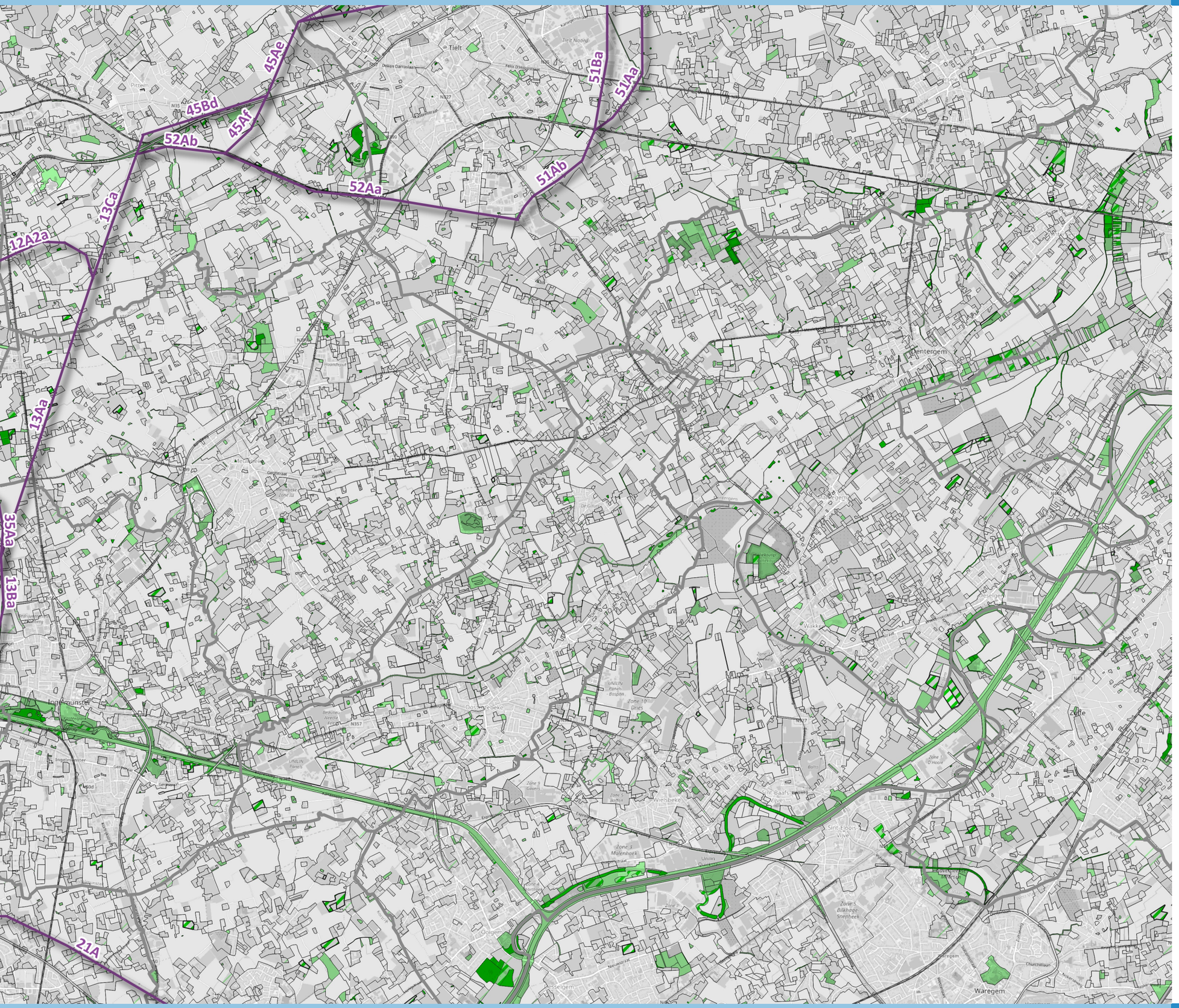

Bovengrondse tracés

Biologische waarderingskaart

- Biologisch minder waardevol
- Complex van biologisch minder waardevolle en waardevolle elementen
- Complex van biologisch minder waardevolle, waardevolle en zeer waardevolle elementen
- Complex van biologisch minder waardevolle en zeer waardevolle elementen
- Biologisch waardevol
- Complex van biologisch waardevolle en zeer waardevolle elementen
- Biologisch zeer waardevol
- Gemeentegrens

Bron:

- Biologische waarderingskaart (Geopunt, 2021)
- Natura 2000 (Geopunt, 2013)
- VEN (Geopunt, 2021)
- Administratieve grenzen (Geopunt, 2019)
- OSM

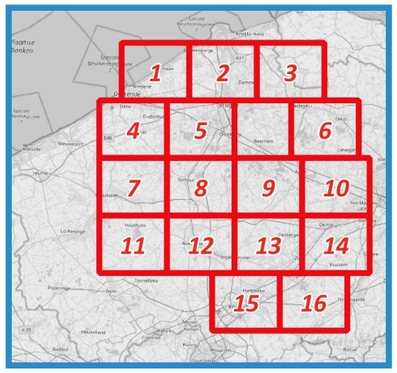

Kenmerk: 4239135028_KAARTENBUNDEL_fase2.qgz
Datum: 27-3-2023
Formaat: A3
Schaal: 1:49953

0 1 2 km

Kaartblad 14

Bovengronds - Natuur - BWK

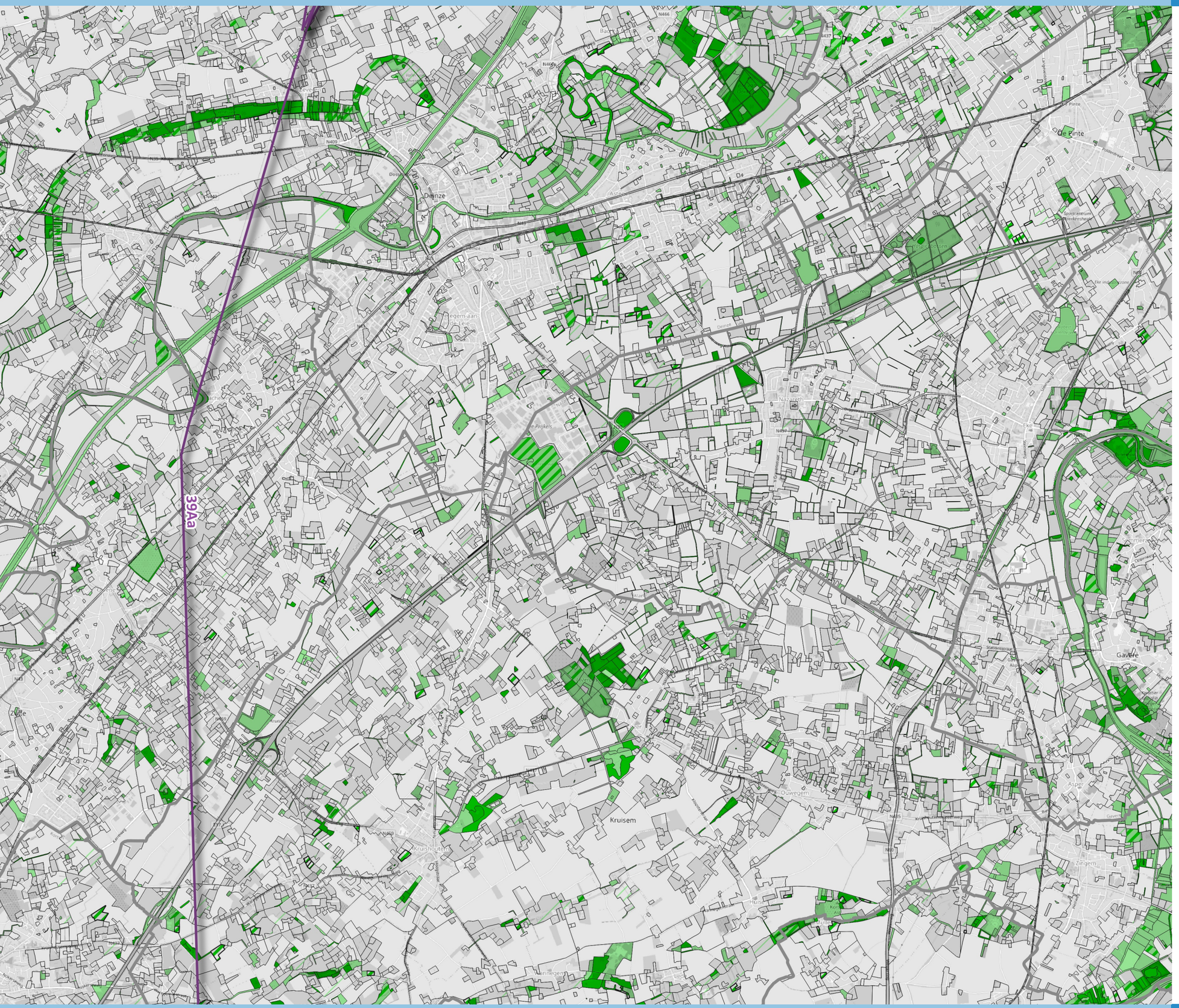

Bovengrondse tracés

Biologische waarderingskaart

- Biologisch minder waardevol
- Complex van biologisch minder waardevolle en waardevolle elementen
- Complex van biologisch minder waardevolle, waardevolle en zeer waardevolle elementen
- Complex van biologisch minder waardevolle en zeer waardevolle elementen
- Biologisch waardevol
- Complex van biologisch waardevolle en zeer waardevolle elementen
- Biologisch zeer waardevol
- Gemeentegrens

Bron:

- Biologische waarderingskaart (Geopunt, 2021)
- Natura 2000 (Geopunt, 2013)
- VEN (Geopunt, 2021)
- Administratieve grenzen (Geopunt, 2019)
- OSM

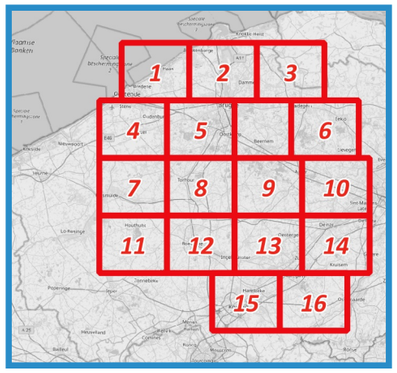

Kenmerk: 4239135028_KAARTENBUNDEL_fase2.qgz
Datum: 27-3-2023
Formaat: A3
Schaal: 1:49953

0 1 2 km

Kaartblad 15

Bovengronds - Natuur - BWK



Bovengrondse tracés

Biologische waarderingskaart

- Biologisch minder waardevol
- Complex van biologisch minder waardevolle en waardevolle elementen
- Complex van biologisch minder waardevolle, waardevolle en zeer waardevolle elementen
- Complex van biologisch minder waardevolle en zeer waardevolle elementen
- Biologisch waardevol
- Complex van biologisch waardevolle en zeer waardevolle elementen
- Biologisch zeer waardevol
- Gemeentegrens

Bron:

- Biologische waarderingskaart (Geopunt, 2021)
- Natura 2000 (Geopunt, 2013)
- VEN (Geopunt, 2021)
- Administratieve grenzen (Geopunt, 2019)
- OSM

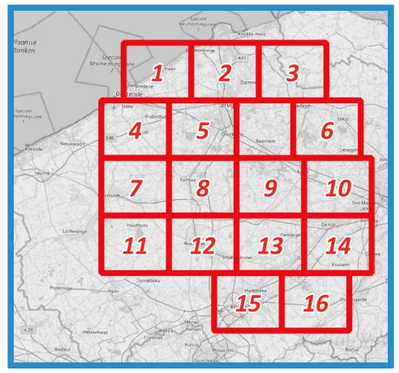

Kenmerk: 4239135028_KAARTENBUNDEL_fase2.qgz
Datum: 27-3-2023
Formaat: A3
Schaal: 1:49953

0 1 2 km

anteagroup

Kaartblad 16

Bovengronds - Natuur - BWK

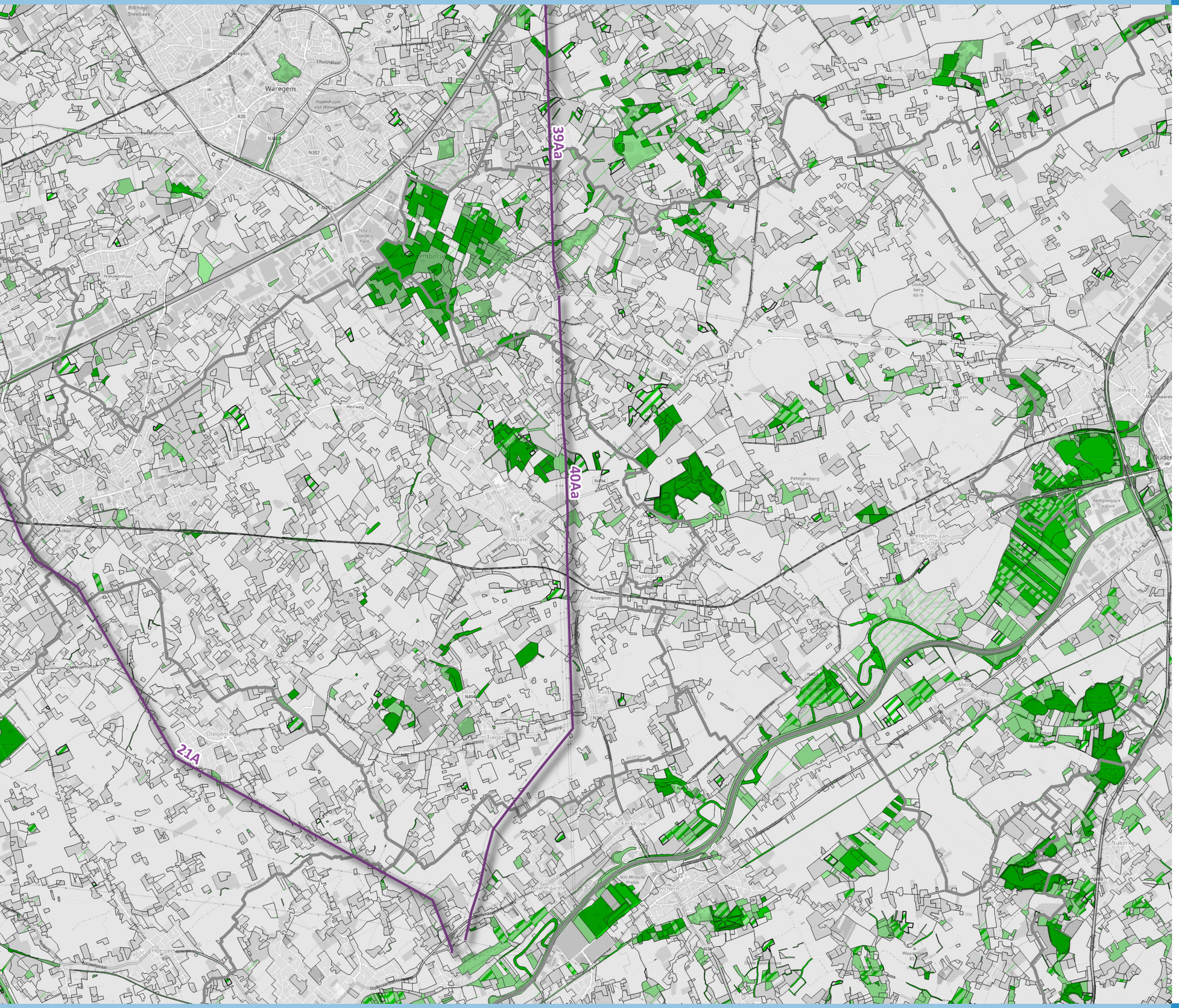

Bovengrondse tracés

Biologische waarderingskaart

Biologisch minder waardevol

Complex van biologisch minder waardevolle en waardevolle elementen

Complex van biologisch minder waardevolle, waardevolle en zeer waardevolle elementen

Complex van biologisch minder waardevolle en zeer waardevolle elementen

Biologisch waardevol

Complex van biologisch waardevolle en zeer waardevolle elementen

Biologisch zeer waardevol

Gemeentegrens

Bron:

- Biologische waarderingskaart (Geopunt, 2021)
- Natura 2000 (Geopunt, 2013)
- VEN (Geopunt, 2021)
- Administratieve grenzen (Geopunt, 2019)
- OSM

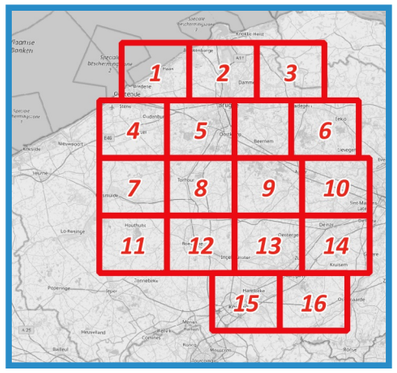

Kenmerk: 4239135028_KAARTENBUNDEL_fase2.qgz
Datum: 27-3-2023
Formaat: A3
Schaal: 1:49953

0 1 2 km

anteagroup

Bovengronds - Natuur - Vogel risico

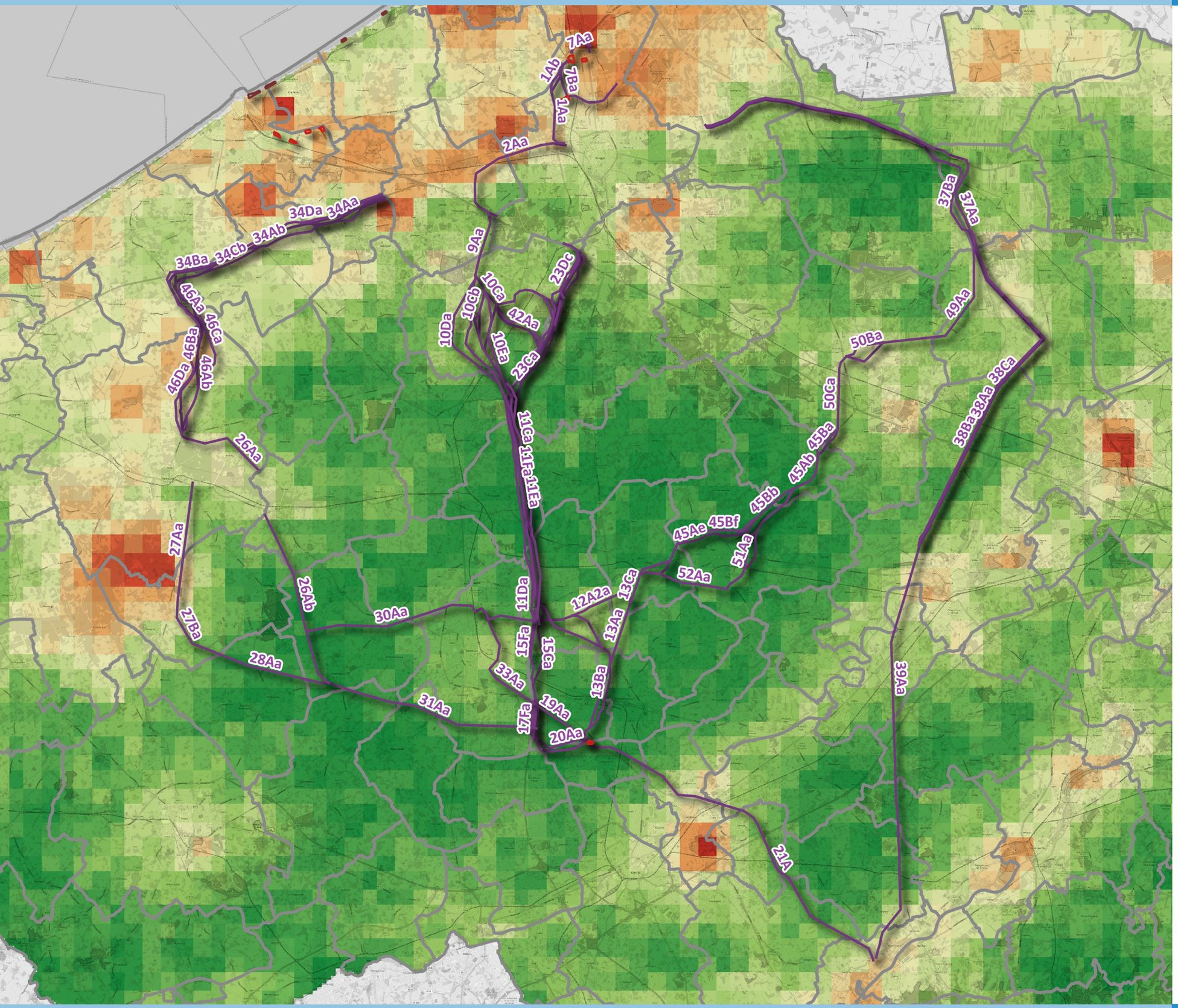

- Gemeentegrens
- Bovengrondse tracés
- Mogelijke aanlandingslocaties
- Mogelijke locatie HS station

Vogelrisico-atlas Elia (score)

- Laag
- Hoog

Bron:

- Vogelrisico-atlas (Elia, 2021)
- Administratieve grenzen (Geopunt, 2019)
- OSM

Kenmerk: 4239135028_KAARTENBUNDEL_fase2.qgz
Datum: 27-3-2023
Formaat: A3
Schaal: 1:219896

0 1 2 3 4 5 km

anteagroup

Kaartblad 1

Bovengronds - Situering

Bovengrondse tracés - situering
- Mogelijke aanlandingslocaties
- Mogelijke locatie HS station
- Gemeentegrens

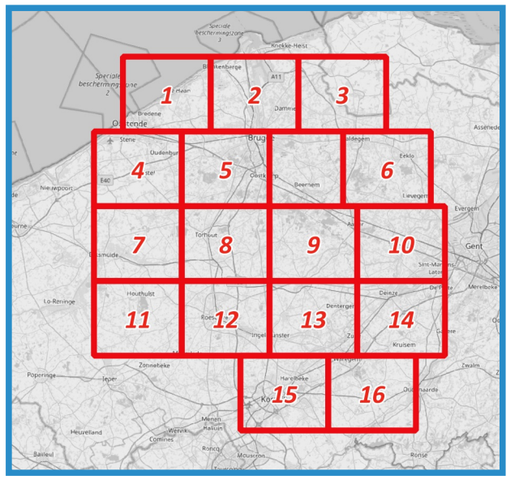

Bron:
- Administratieve grenzen (Geopunt, 2019)
- OSM

Kenmerk: 4239135028_KAARTENBUNDEL_fase2.qgz
Datum: 27-3-2023
Formaat: A3
Schaal: 1:49976

0 1 2 km

Bovengronds - Situering

Bovengrondse tracés - situering

- Mogelijke aanlandingslocaties
- Mogelijke locatie HS station
- Gemeentegrens

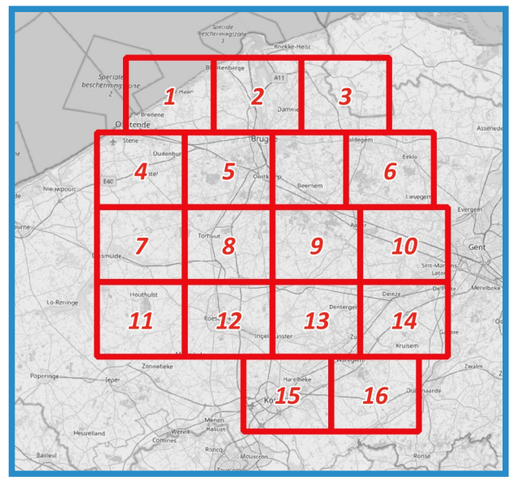

Bron:

- Administratieve grenzen (Geopunt, 2019)
- OSM

Kenmerk: 4239135028_KAARTENBUNDEL_fase2.qgz
Datum: 27-3-2023
Formaat: A3
Schaal: 1:49976

0 1 2 km

anteagroup

Kaartblad 3

Bovengronds - Situering

Bovengrondse tracés - situering
- Mogelijke aanlandingslocaties
- Mogelijke locatie HS station
- Gemeentegrens

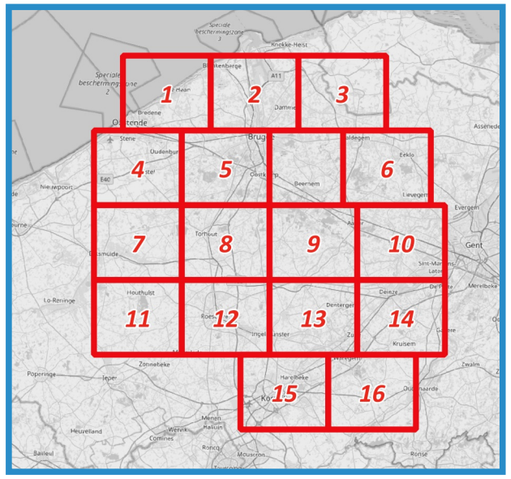

Bron:
- Administratieve grenzen (Geopunt, 2019)
- OSM

Kenmerk: 4239135028_KAARTENBUNDEL_fase2.qgz
Datum: 27-3-2023
Formaat: A3
Schaal: 1:49976

0 1 2 km

anteagroup

Kaartblad 4

Bovengronds - Situering

34Da
34Ba 34Ab
34Aa
34Ca
34Cb
34Ac
46Db
46Ba
46Aa
46Ca
46Da

Bovengrondse tracés - situering

- Mogelijke aanlandingslocaties
- Mogelijke locatie HS station
- Gemeentegrens

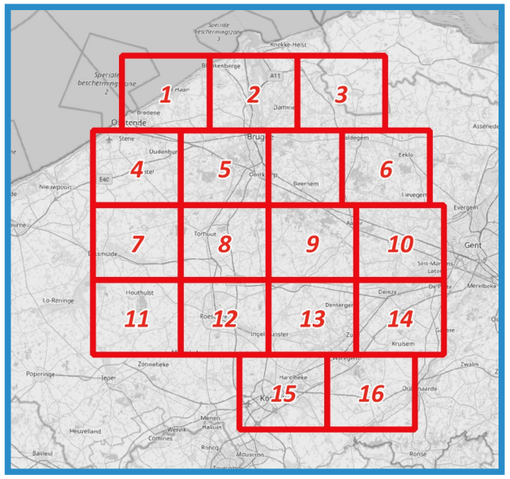

Bron:

- Administratieve grenzen (Geopunt, 2019)
- OSM

Kenmerk: 4239135028_KAARTENBUNDEL_fase2.qgz
Datum: 27-3-2023
Formaat: A3
Schaal: 1:49976

0 1 2 km

Kaartblad 5

Bovengronds - Situering

Bovengrondse tracés - situering

- Mogelijke aanlandingslocaties
- Mogelijke locatie HS station
- Gemeentegrens

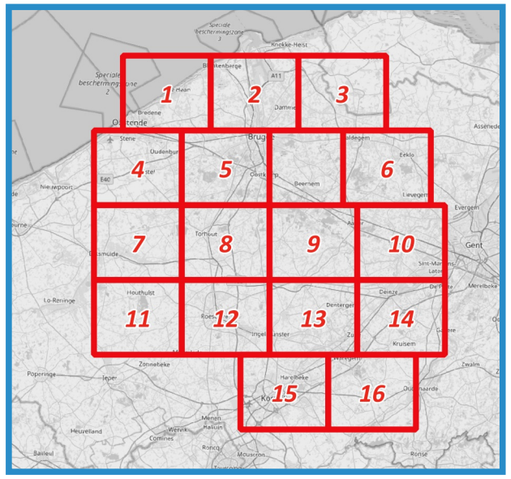

Bron:

- Administratieve grenzen (Geopunt, 2019)
- OSM

Kenmerk: 4239135028_KAARTENBUNDEL_fase2.qgz
Datum: 27-3-2023
Formaat: A3
Schaal: 1:49976

0 1 2 km

anteagroup

Kaartblad 6

Bovengronds - Situering

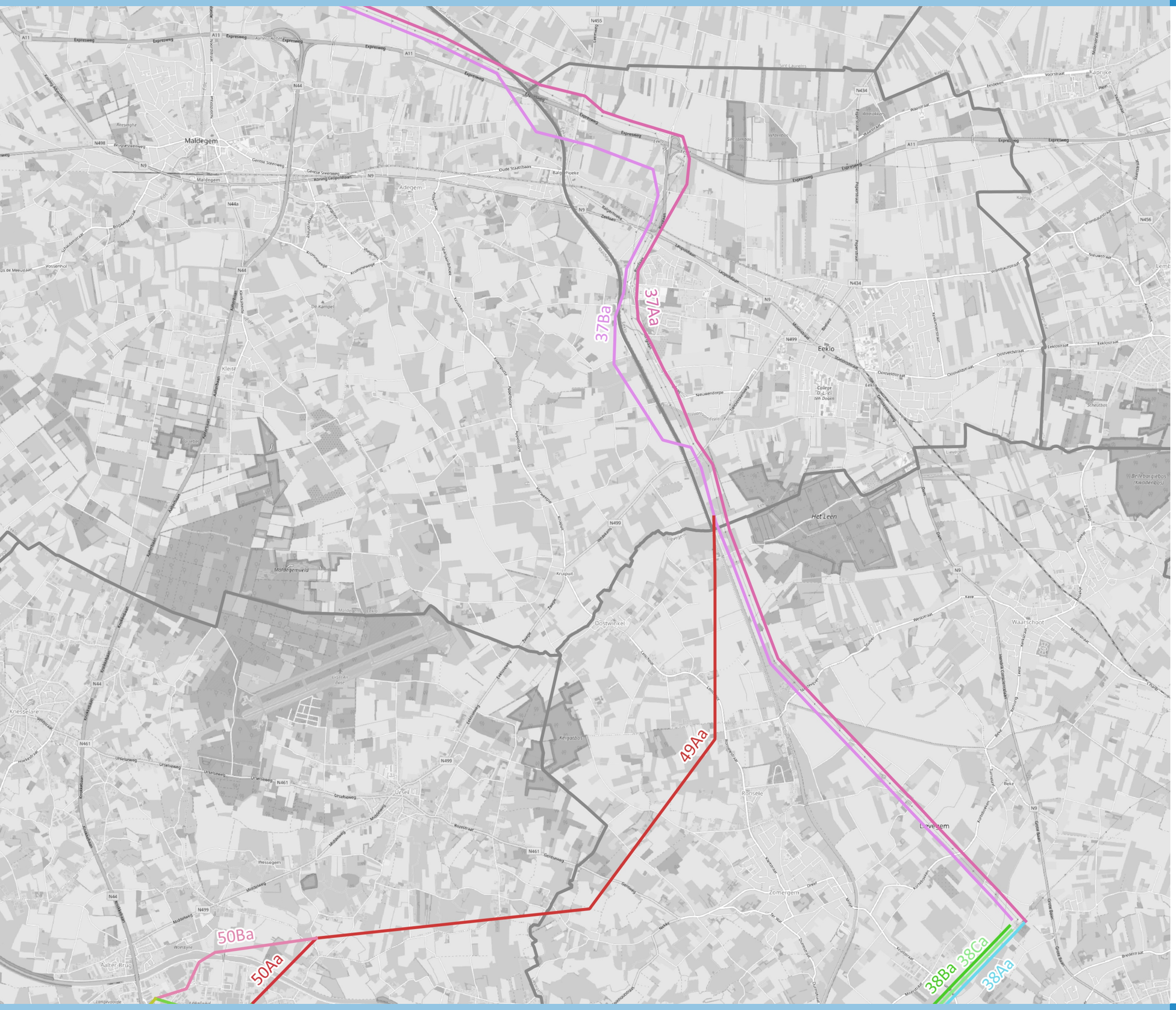

Bovengrondse tracés - situering

- Mogelijke aanlandingslocaties
- Mogelijke locatie HS station
- Gemeentegrens

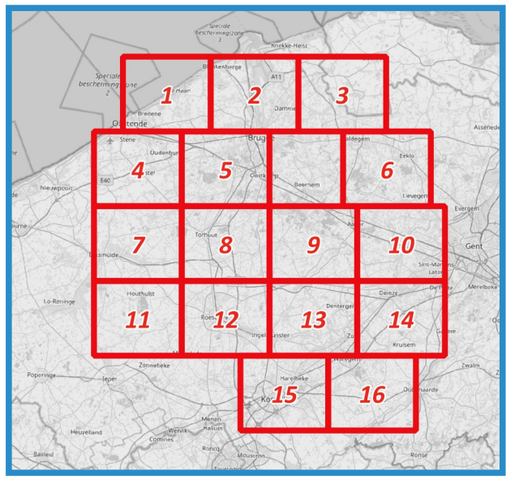

Bron:

- Administratieve grenzen (Geopunt, 2019)
- OSM

Kenmerk: 4239135028_KAARTENBUNDEL_fase2.qgz
Datum: 27-3-2023
Formaat: A3
Schaal: 1:49976

0 1 2 km

anteagroup

Kaartblad 7

Bovengronds - Situering



Bovengrondse tracés - situering

- Mogelijke aanlandingslocaties
- Mogelijke locatie HS station
- Gemeentegrens

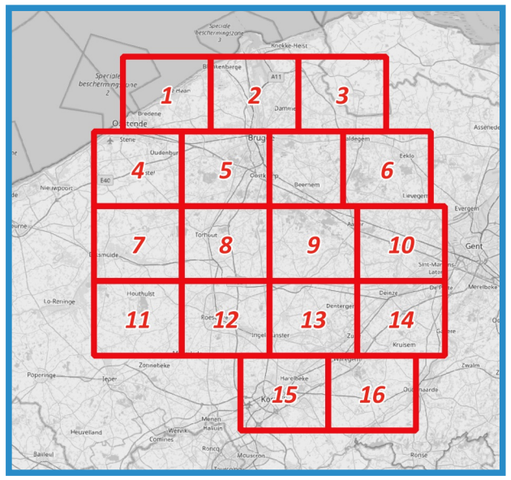

Bron:

- Administratieve grenzen (Geopunt, 2019)
- OSM

Kenmerk: 4239135028_KAARTENBUNDEL_fase2.qgz
Datum: 27-3-2023
Formaat: A3
Schaal: 1:49976

0 1 2 km

Bovengronds - Situering

Bovengrondse tracés - situering
- Mogelijke aanlandingslocaties
- Mogelijke locatie HS station
- Gemeentegrens

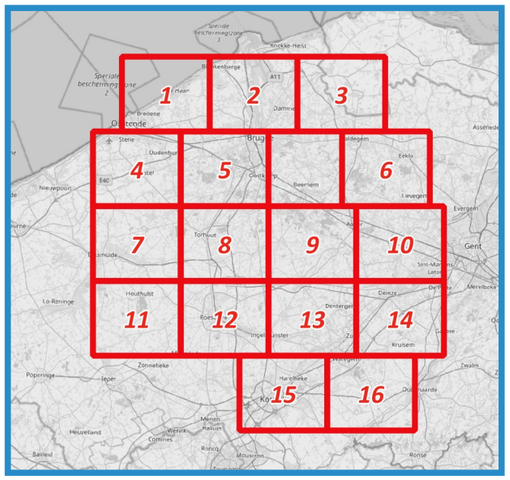

Bron:
- Administratieve grenzen (Geopunt, 2019)
- OSM

Kenmerk: 4239135028_KAARTENBUNDEL_fase2.qgz
Datum: 27-3-2023
Formaat: A3
Schaal: 1:49976

0 1 2 km

anteagroup

Kaartblad 9

Bovengronds - Situering

Bovengrondse tracés - situering
- Mogelijke aanlandingslocaties
- Mogelijke locatie HS station
- Gemeentegrens

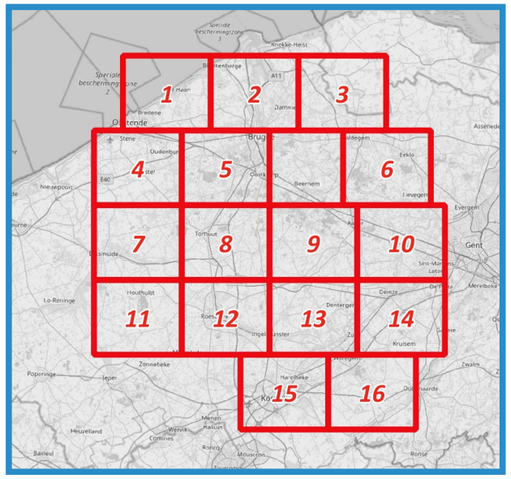

Bron:
- Administratieve grenzen (Geopunt, 2019)
- OSM

Kenmerk: 4239135028_KAARTENBUNDEL_fase2.qgz
Datum: 27-3-2023
Formaat: A3
Schaal: 1:49976

0 1 2 km

Bovengronds - Situering



Bovengrondse tracés - situering

- Mogelijke aanlandingslocaties
- Mogelijke locatie HS station
- Gemeentegrens

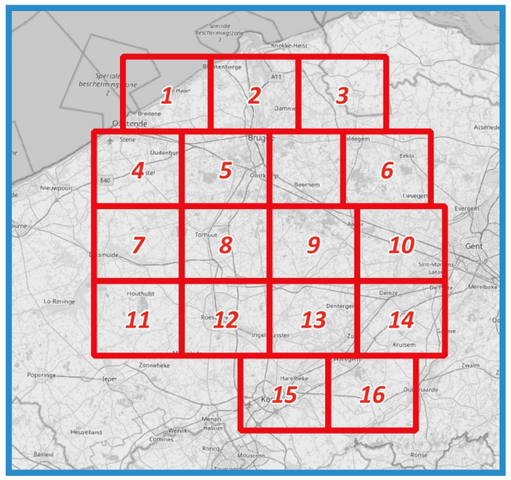

Bron:

- Administratieve grenzen (Geopunt, 2019)
- OSM

Kenmerk: 4239135028_KAARTENBUNDEL_fase2.qgz
Datum: 27-3-2023
Formaat: A3
Schaal: 1:49976

0 1 2 km

Bovengronds - Situering

Bovengrondse tracés - situering
- Mogelijke aanlandingslocaties
- Mogelijke locatie HS station
- Gemeentegrens

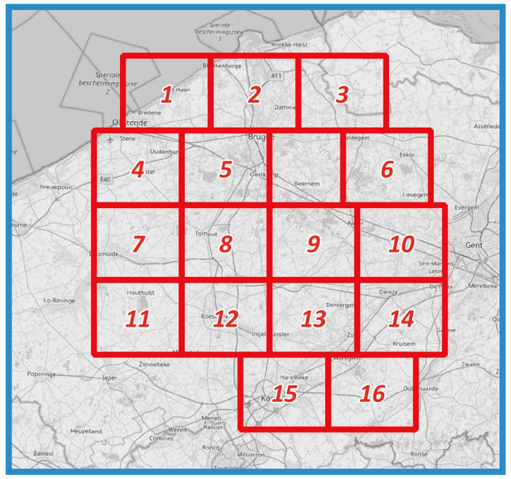

Bron:
- Administratieve grenzen (Geopunt, 2019)
- OSM

Kenmerk: 4239135028_KAARTENBUNDEL_fase2.qgz
Datum: 27-3-2023
Formaat: A3
Schaal: 1:49976

0 1 2 km

Bovengronds - Situering

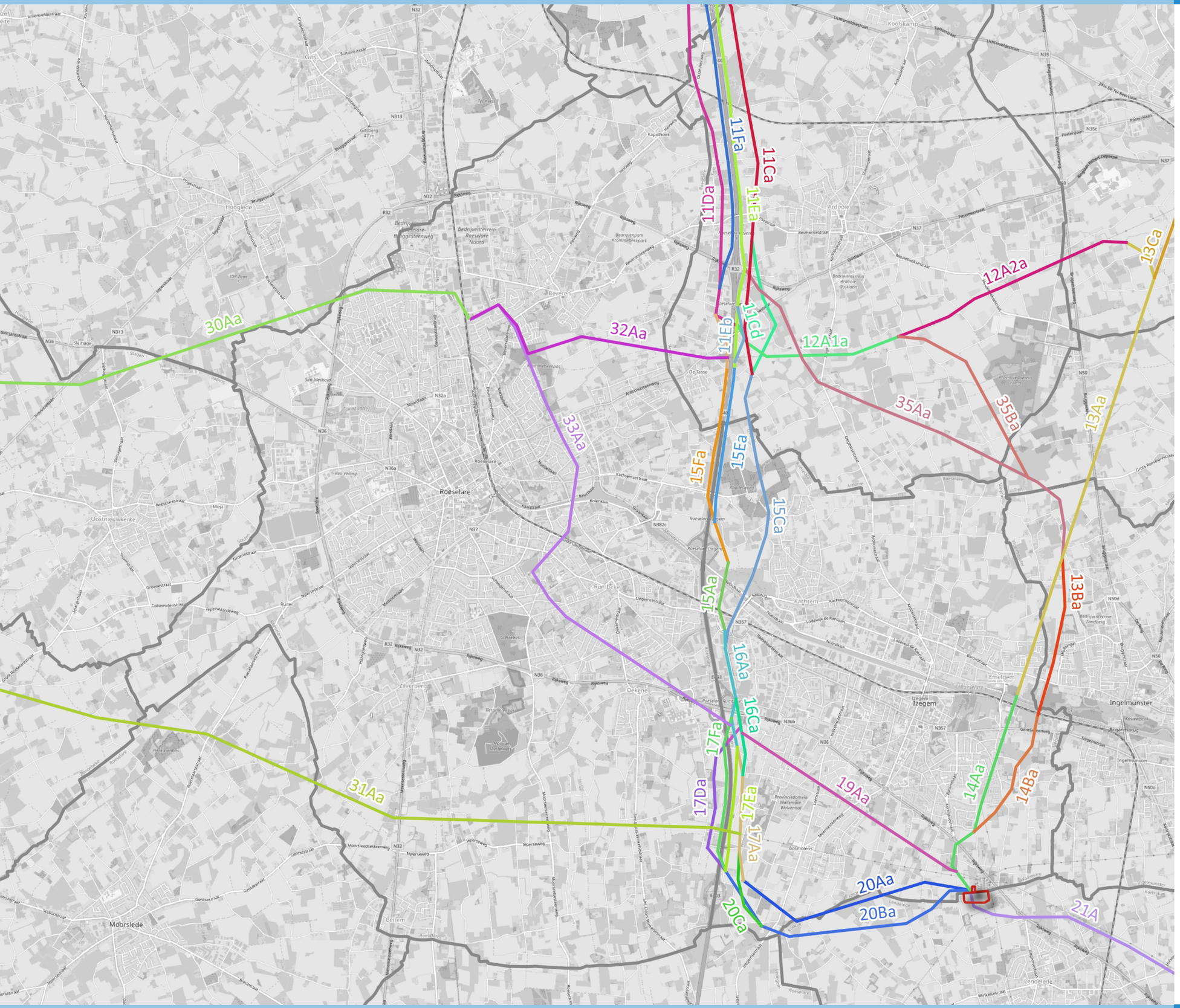

Bovengrondse tracés - situering

- Mogelijke aanlandingslocaties
- Mogelijke locatie HS station
- Gemeentegrens

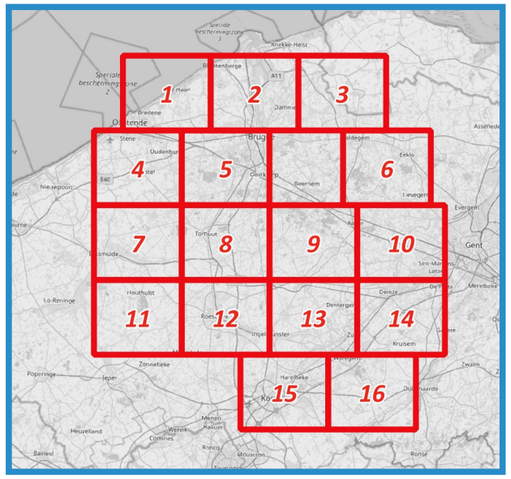

Bron:

- Administratieve grenzen (Geopunt, 2019)
- OSM

Kenmerk: 4239135028_KAARTENBUNDEL_fase2.qgz
Datum: 27-3-2023
Formaat: A3
Schaal: 1:49976

0 1 2 km

anteagroup

Kaartblad 13

Bovengronds - Situering



Bovengrondse tracés - situering

- Mogelijke aanlandingslocaties
- Mogelijke locatie HS station
- Gemeentegrens

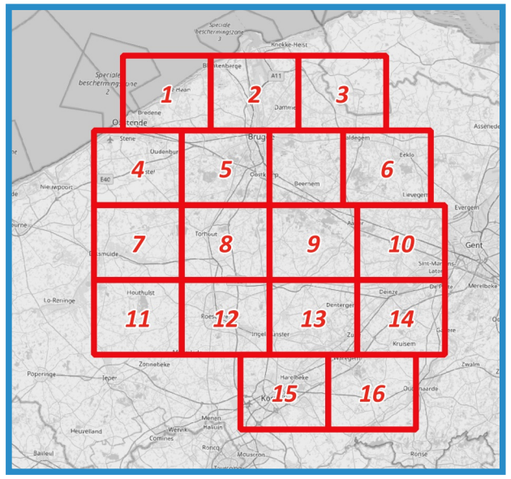

Bron:

- Administratieve grenzen (Geopunt, 2019)
- OSM

Kenmerk: 4239135028_KAARTENBUNDEL_fase2.qgz
Datum: 27-3-2023
Formaat: A3
Schaal: 1:49976

0 1 2 km

anteagroup

Kaartblad 14

Bovengronds - Situering

Bovengrondse tracés - situering
- Mogelijke aanlandingslocaties
- Mogelijke locatie HS station
- Gemeentegrens

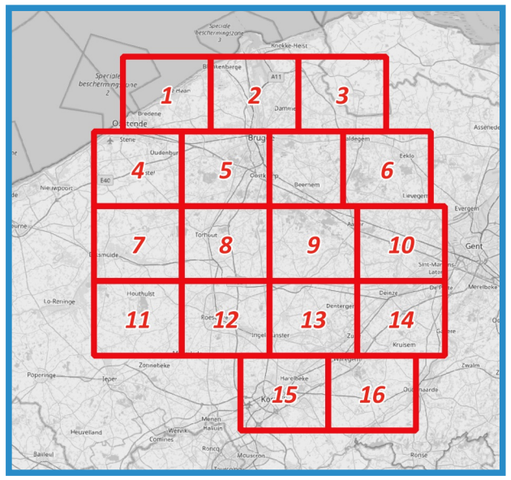

Bron:
- Administratieve grenzen (Geopunt, 2019)
- OSM

Kenmerk: 4239135028_KAARTENBUNDEL_fase2.qgz
Datum: 27-3-2023
Formaat: A3
Schaal: 1:49976

0 1 2 km

Bovengronds - Situering



Bovengrondse tracés - situering
- Mogelijke aanlandingslocaties
- Mogelijke locatie HS station
- Gemeentegrens

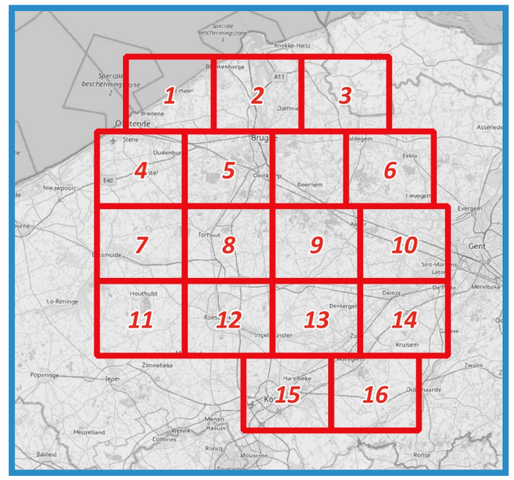

Bron:
- Administratieve grenzen (Geopunt, 2019)
- OSM

Kenmerk: 4239135028_KAARTENBUNDEL_fase2.qgz
Datum: 27-3-2023
Formaat: A3
Schaal: 1:49976

0 1 2 km

anteagroup

Kaartblad 16

Bovengronds - Situering

Bovengrondse tracés - situering
- Mogelijke aanlandingslocaties
- Mogelijke locatie HS station
- Gemeentegrens

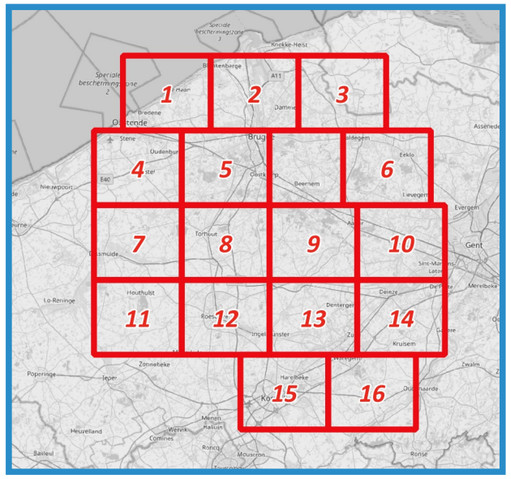

Bron:
- Administratieve grenzen (Geopunt, 2019)
- OSM

Kenmerk: 4239135028_KAARTENBUNDEL_fase2.qgz
Datum: 27-3-2023
Formaat: A3
Schaal: 1:49976

0 1 2 km

anteagroup

Kaartblad 1

Bovengronds - Water



- Mogelijke aanlandingslocaties
- Mogelijke locatie HS station

Signaalgebieden

- Bouwvrije opgave

Grondwaterwingebieden en beschermingszones

- beschermingszone type I
- beschermingszone type II
- beschermingszone type III
- Gemeentegrens

overstromingsgevoelige gebieden
fluviaal / pluviaal

- A - Geen overstroming gemodelleerd
- B - Kleine kans op overstromingen onder klimaatverandering
- C - Kleine kans op overstromingen
- D - Middelgrote kans op overstromingen

Bron:

- Signaalgebieden (Geopunt, 2017)
- Grondwaterwinning (Geopunt, 2017)
- Administratieve grenzen (Geopunt, 2019)
- OSM

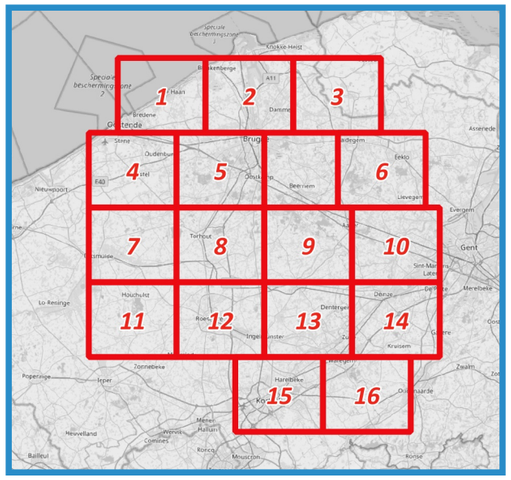

Kenmerk: 4239135028_KAARTENBUNDEL_fase2.qgz
Datum: 28-3-2023
Formaat: A3
Schaal: 1:49629

0 1 2 km

anteagroup

Kaartblad 2

Bovengronds - Water

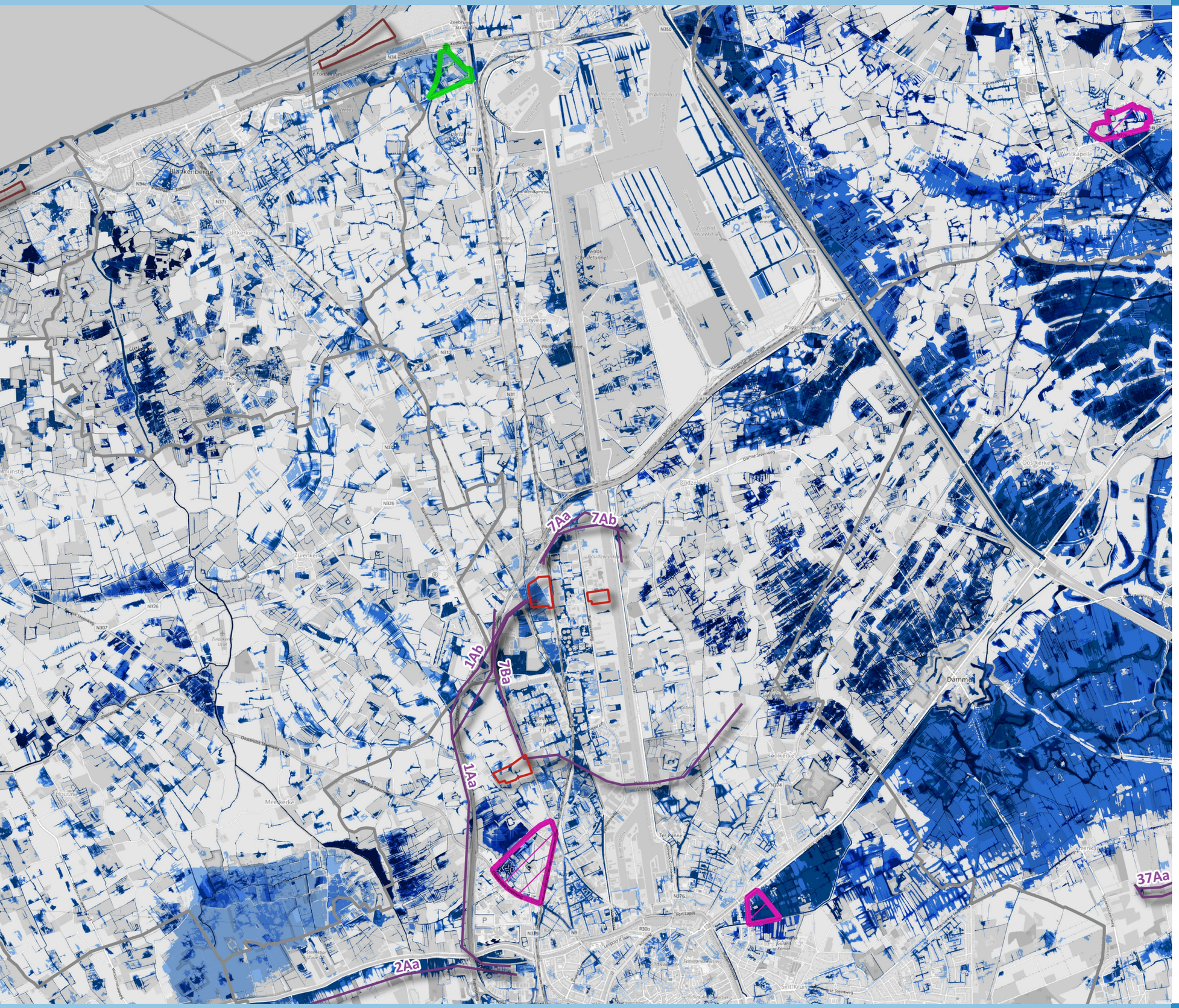

- Bovengrondse tracés
- Mogelijke aanlandingslocaties
- Mogelijke locatie HS station

Signaalgebieden

- Bouwvrije opgave
- Verscherpte watertoets
- Gemeentegrens

overstromingsgevoelige gebieden
fluviaal / pluviaal

- A - Geen overstroming gemodelleerd
- B - Kleine kans op overstromingen onder klimaatverandering
- C - Kleine kans op overstromingen
- D - Middelgrote kans op overstromingen

Bron:

- Signaalgebieden (Geopunt, 2017)
- Grondwaterwinning (Geopunt, 2017)
- Administratieve grenzen (Geopunt, 2019)
- OSM

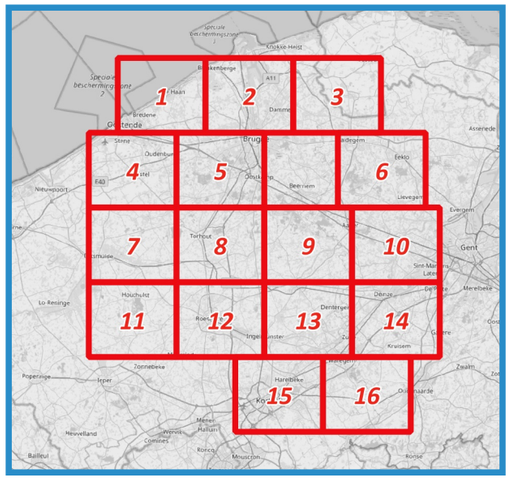

Kenmerk: 4239135028_KAARTENBUNDEL_fase2.qgz
Datum: 28-3-2023
Formaat: A3
Schaal: 1:49629

0 1 2 km

anteagroup

Kaartblad 3

Bovengronds - Water

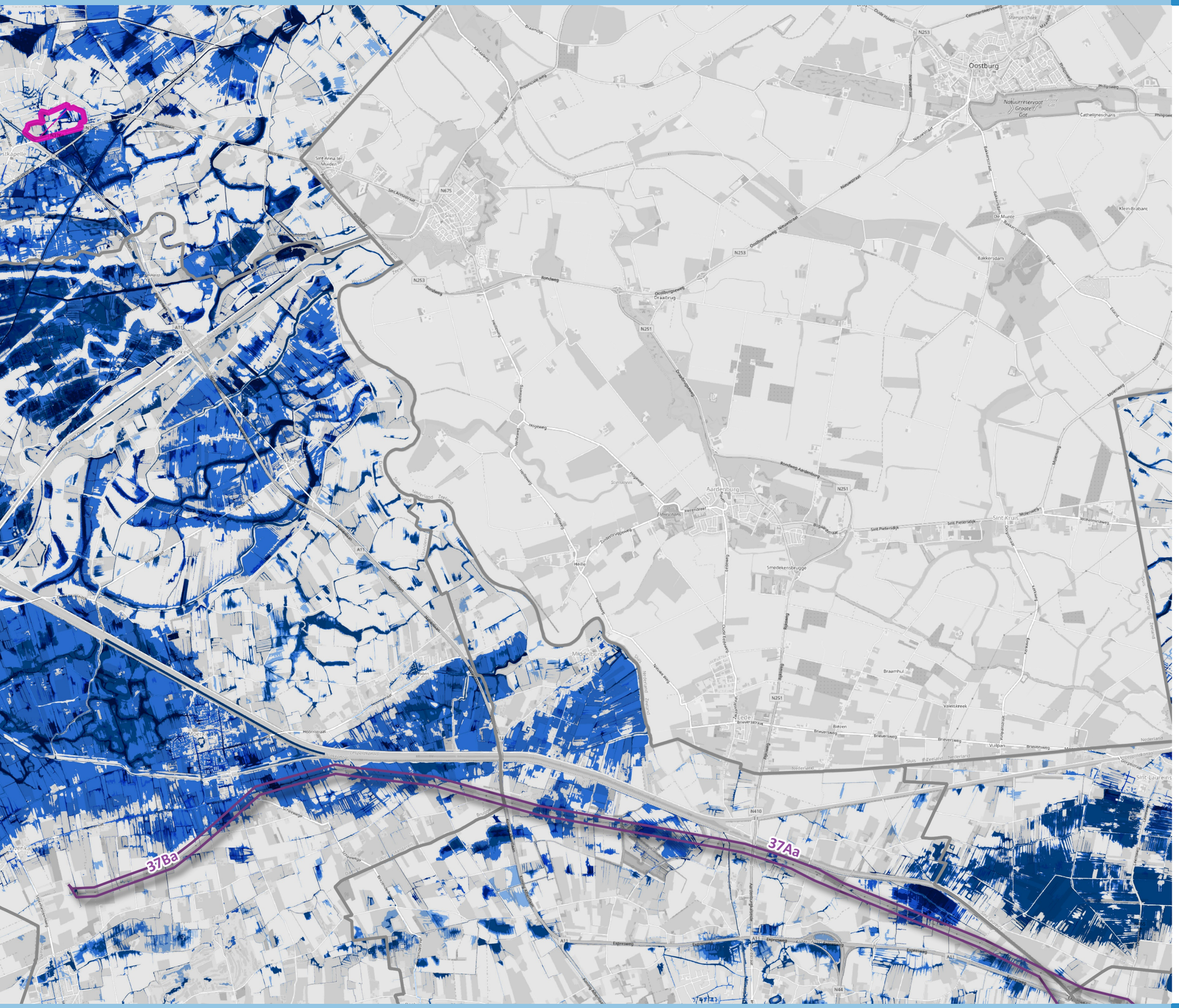

Bovengrondse tracés

Signaalgebieden

Bouwvrije opgave

Gemeentegrens

overstromingsgevoelige gebieden
fluviaal / pluviaal

A - Geen overstroming gemodelleerd

B - Kleine kans op overstromingen onder klimaatverandering

C - Kleine kans op overstromingen

D - Middelgrote kans op overstromingen

Bron:

- Signaalgebieden (Geopunt, 2017)
- Grondwaterwinning (Geopunt, 2017)
- Administratieve grenzen (Geopunt, 2019)
- OSM

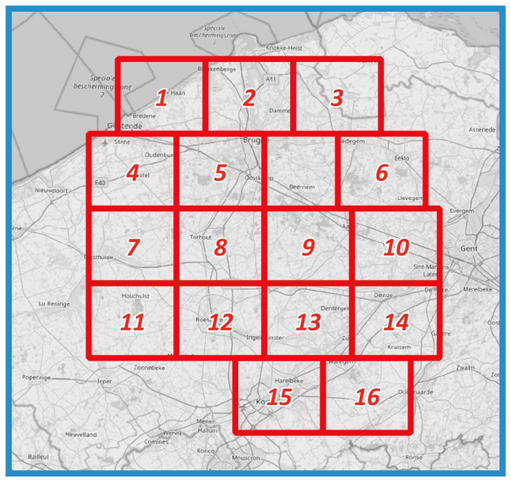

Kenmerk: 4239135028_KAARTENBUNDEL_fase2.qgz
Datum: 28-3-2023
Formaat: A3
Schaal: 1:49629

0 1 2 km

anteagroup

Kaartblad 4

Bovengronds - Water

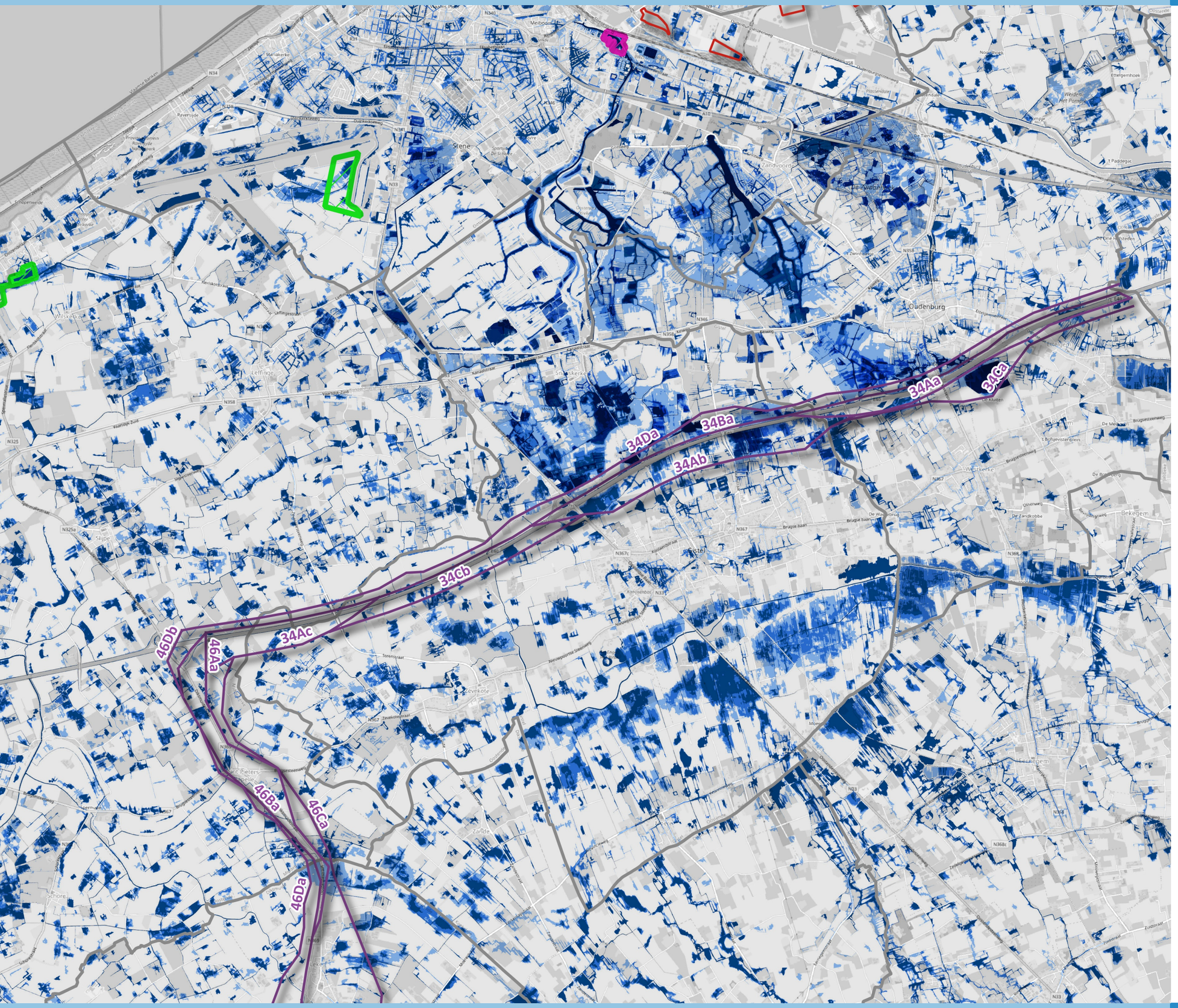

- Bovengrondse tracés
- Mogelijke locatie HS station

Signaalgebieden

- Bouwvrije opgave
- Verscherpte watertoets
- Gemeentegrens

overstromingsgevoelige gebieden
fluviaal / pluviaal

- A - Geen overstroming gemodelleerd
- B - Kleine kans op overstromingen onder klimaatverandering
- C - Kleine kans op overstromingen
- D - Middelgrote kans op overstromingen

Bron:

- Signaalgebieden (Geopunt, 2017)
- Grondwaterwinning (Geopunt, 2017)
- Administratieve grenzen (Geopunt, 2019)
- OSM

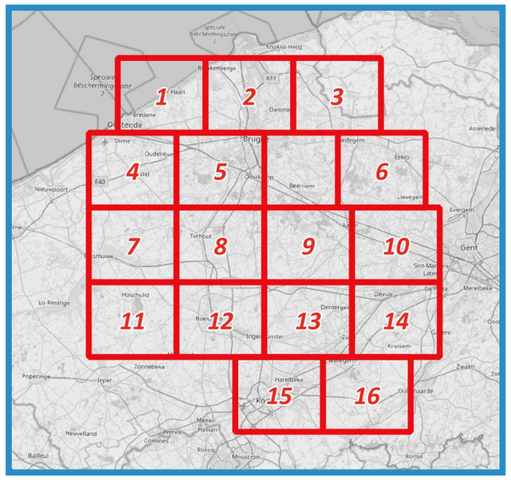

Kenmerk: 4239135028_KAARTENBUNDEL_fase2.qgz
Datum: 28-3-2023
Formaat: A3
Schaal: 1:49629

0 1 2 km

anteagroup

Kaartblad 5

Bovengronds - Water

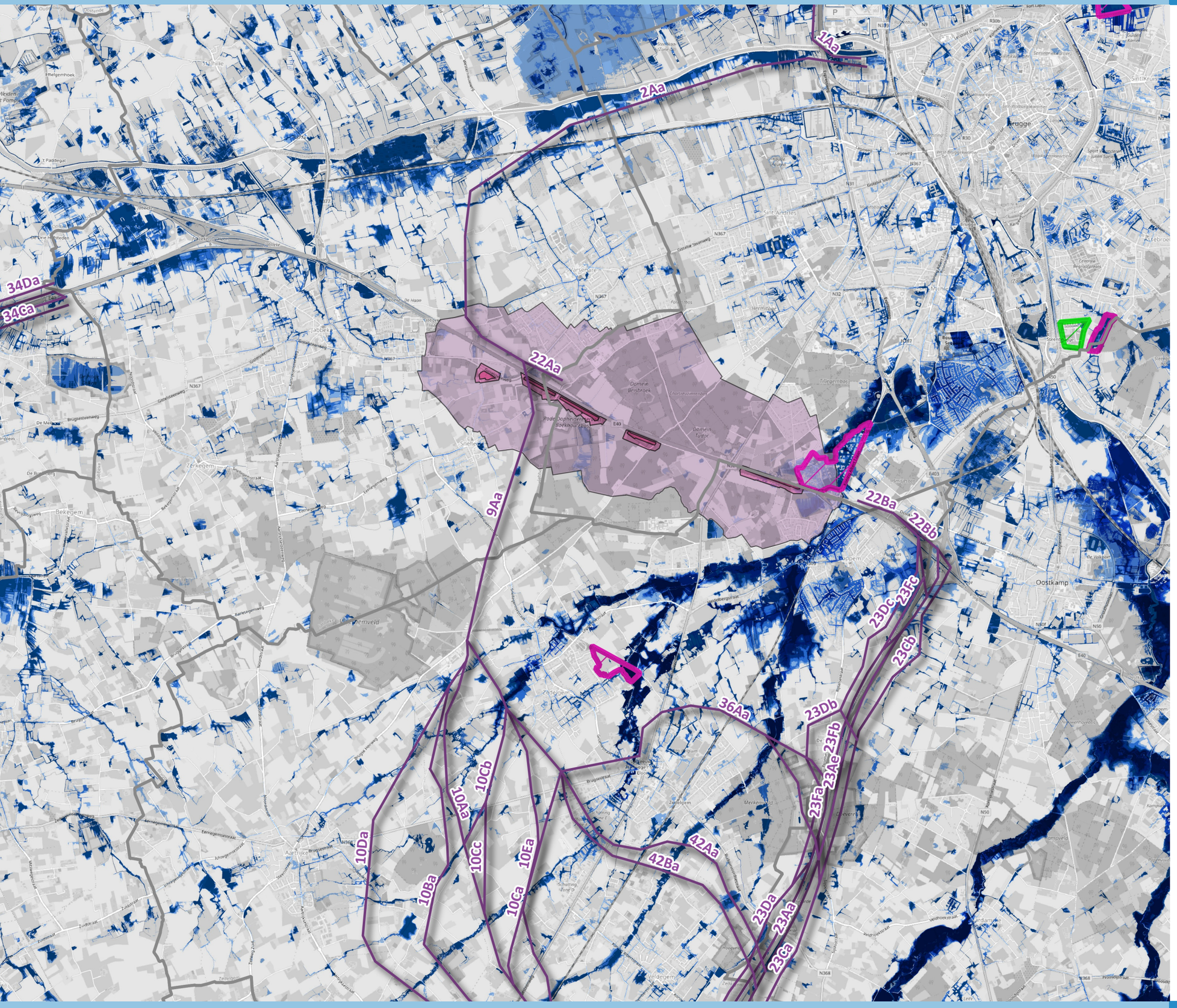

- Bovengrondse tracés

Signaalgebieden
- Bouwvrije opgave
- Verscherpte watertoets

Grondwaterwingebieden en beschermingszones
- beschermingszone type I
- beschermingszone type II
- beschermingszone type III
- Gemeentegrens

overstromingsgevoelige gebieden
fluviaal / pluviaal

- A - Geen overstroming gemodelleerd
- B - Kleine kans op overstromingen onder klimaatverandering
- C - Kleine kans op overstromingen
- D - Middelgrote kans op overstromingen

Bron:
- Signaalgebieden (Geopunt, 2017)
- Grondwaterwinning (Geopunt, 2017)
- Administratieve grenzen (Geopunt, 2019)
- OSM

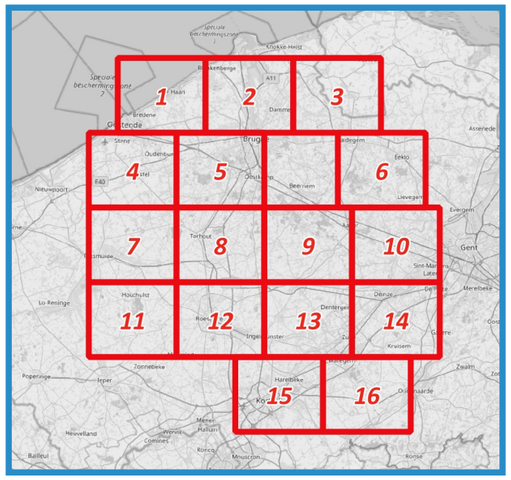

Kenmerk: 4239135028_KAARTENBUNDEL_fase2.qgz
Datum: 28-3-2023
Formaat: A3
Schaal: 1:49629

0 1 2 km

anteagroup

Kaartblad 6

Bovengronds - Water

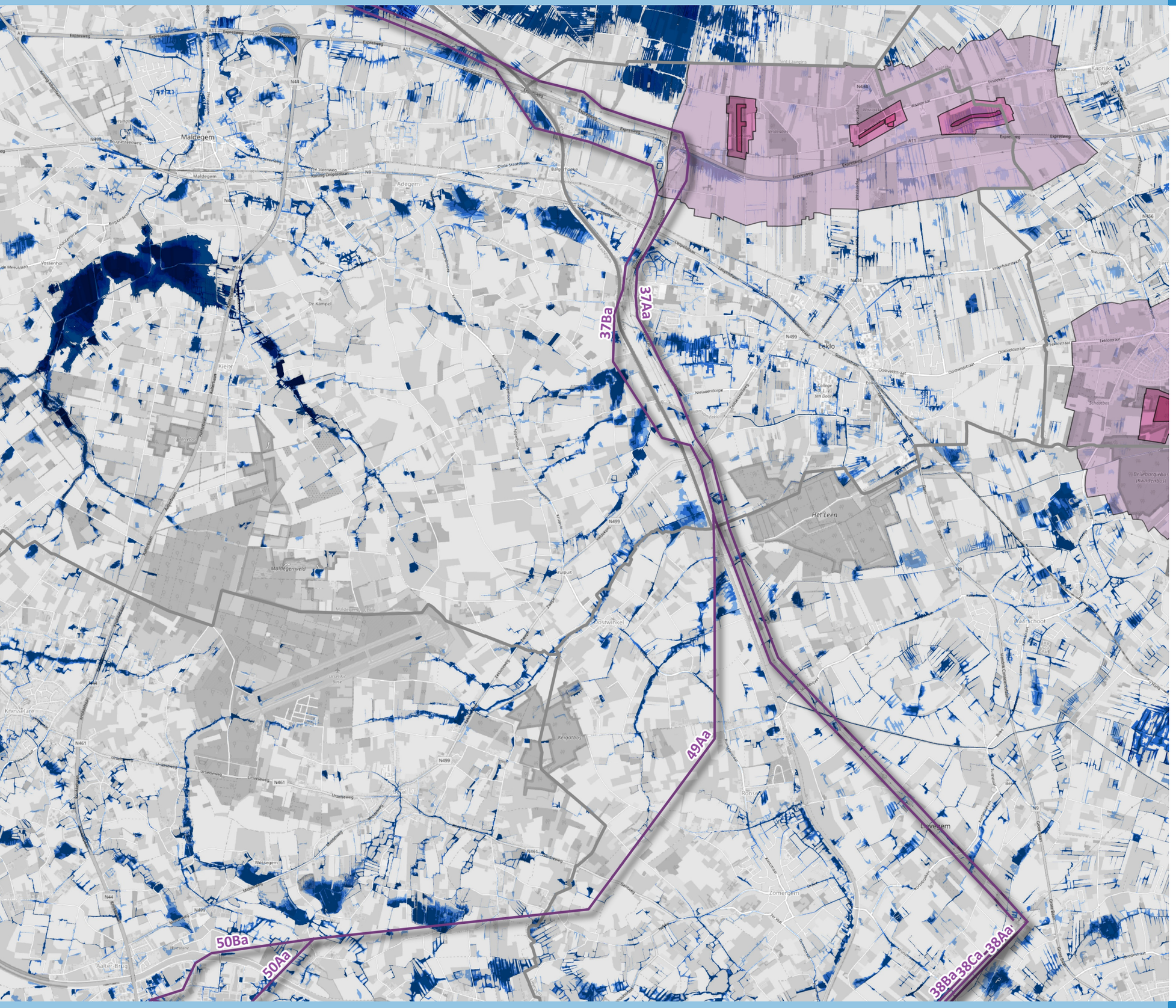

Bovengrondse tracés

Grondwaterwingebieden en beschermingszones

- beschermingszone type I
- beschermingszone type II
- beschermingszone type III
- Gemeentegrens

overstromingsgevoelige gebieden
fluviaal / pluviaal

- A - Geen overstroming gemodelleerd
- B - Kleine kans op overstromingen onder klimaatverandering
- C - Kleine kans op overstromingen
- D - Middelgrote kans op overstromingen

Bron:

- Signaalgebieden (Geopunt, 2017)
- Grondwaterwinning (Geopunt, 2017)
- Administratieve grenzen (Geopunt, 2019)
- OSM

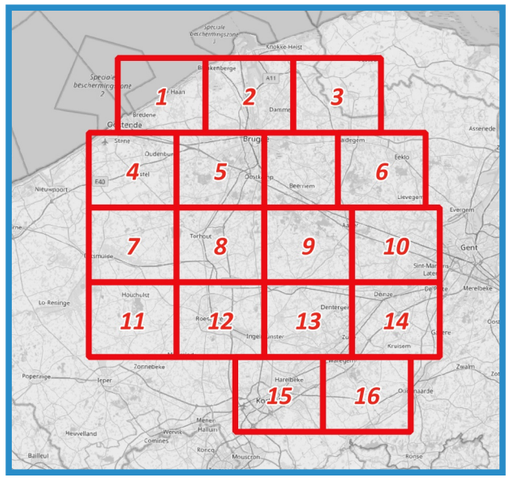

Kenmerk: 4239135028_KAARTENBUNDEL_fase2.qgz
Datum: 28-3-2023
Formaat: A3
Schaal: 1:49629

0 1 2 km

Kaartblad 7

Bovengronds - Water

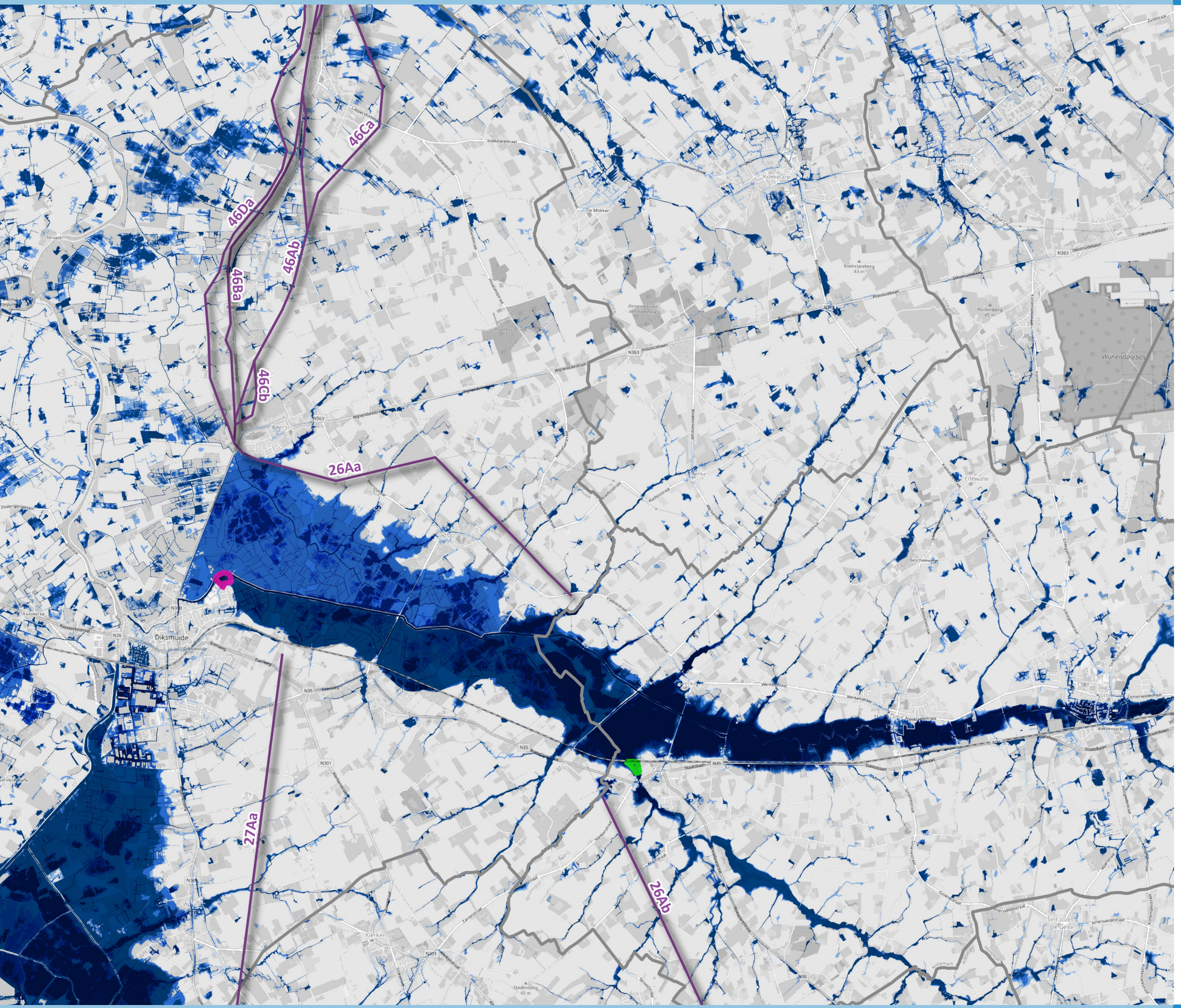

- Bovengrondse tracés

Signaalgebieden
- Bouwvrije opgave
- Verscherpte watertoets
- Gemeentegrens

overstromingsgevoelige gebieden
fluviaal / pluviaal

- A - Geen overstroming gemodelleerd
- B - Kleine kans op overstromingen onder klimaatverandering
- C - Kleine kans op overstromingen
- D - Middelgrote kans op overstromingen

Bron:
- Signaalgebieden (Geopunt, 2017)
- Grondwaterwinning (Geopunt, 2017)
- Administratieve grenzen (Geopunt, 2019)
- OSM

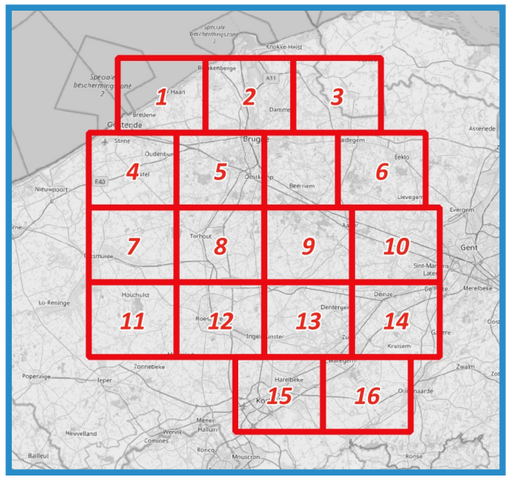

Kenmerk: 4239135028_KAARTENBUNDEL_fase2.qgz
Datum: 28-3-2023
Formaat: A3
Schaal: 1:49629

0 1 2 km

anteagroup

Kaartblad 8

Bovengronds - Water

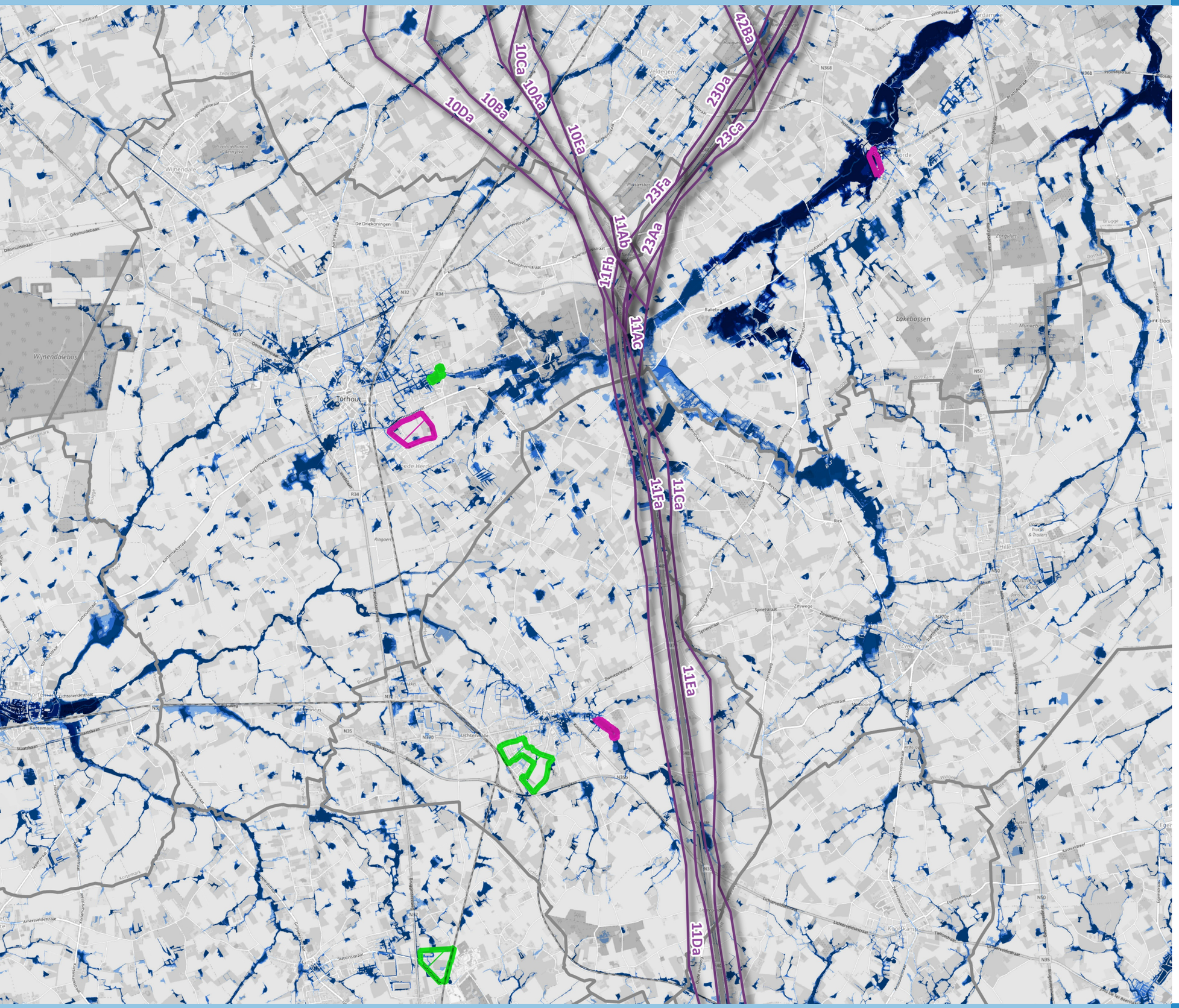

- Bovengrondse tracés

Signaalgebieden
- Bouwvrije opgave
- Verscherpte watertoets
- Gemeentegrens

overstromingsgevoelige gebieden
fluviaal / pluviaal

- A - Geen overstroming gemodelleerd
- B - Kleine kans op overstromingen onder klimaatverandering
- C - Kleine kans op overstromingen
- D - Middelgrote kans op overstromingen

Bron:
- Signaalgebieden (Geopunt, 2017)
- Grondwaterwinning (Geopunt, 2017)
- Administratieve grenzen (Geopunt, 2019)
- OSM

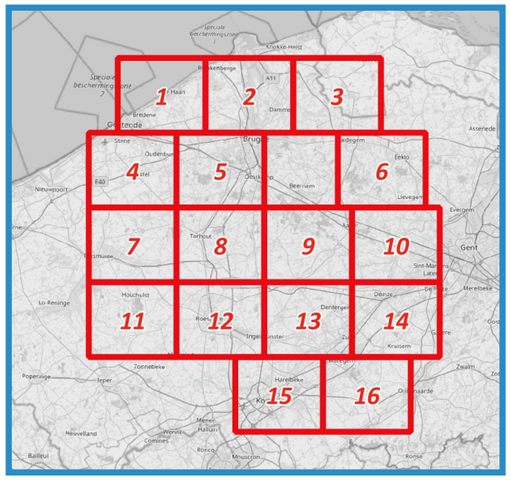

Kenmerk: 4239135028_KAARTENBUNDEL_fase2.qgz
Datum: 28-3-2023
Formaat: A3
Schaal: 1:49629

0 1 2 km

anteagroup

Kaartblad 9

Bovengronds - Water

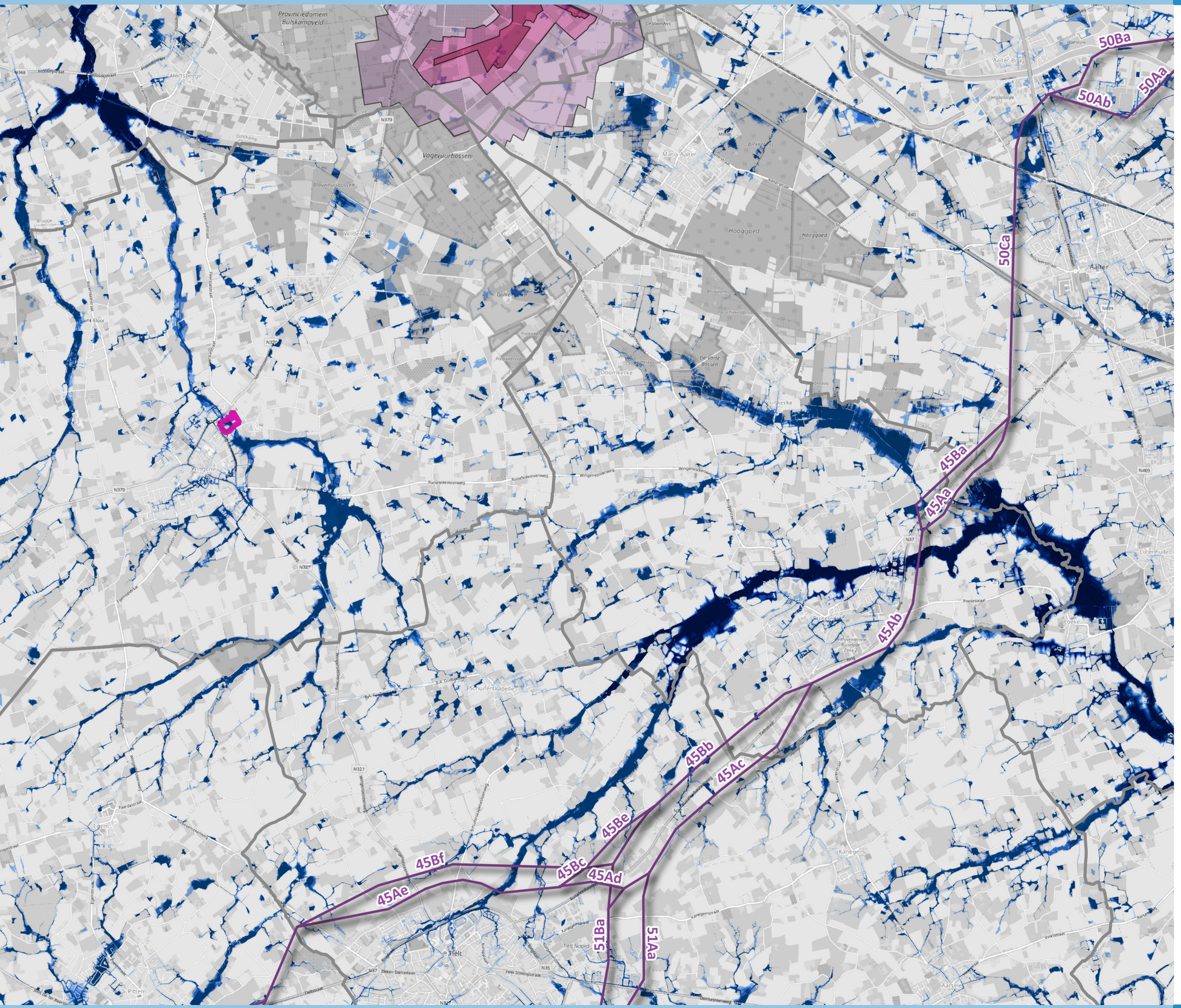

- Bovengrondse tracés

Signaalgebieden
- Bouwvrije opgave

Grondwaterwingebieden en beschermingszones
- beschermingszone type I
- beschermingszone type II
- beschermingszone type III
- Gemeentegrens

overstromingsgevoelige gebieden
fluviaal / pluviaal

- A - Geen overstroming gemodelleerd
- B - Kleine kans op overstromingen onder klimaatverandering
- C - Kleine kans op overstromingen
- D - Middelgrote kans op overstromingen

Bron:
- Signaalgebieden (Geopunt, 2017)
- Grondwaterwinning (Geopunt, 2017)
- Administratieve grenzen (Geopunt, 2019)
- OSM

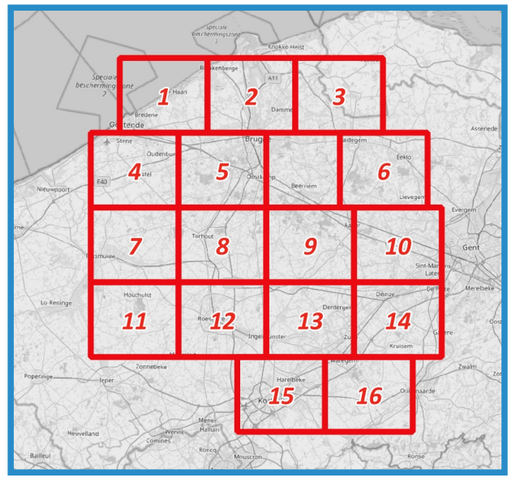

Kenmerk: 4239135028_KAARTENBUNDEL_fase2.qgz
Datum: 28-3-2023
Formaat: A3
Schaal: 1:49629

0 1 2 km

anteagroup

Kaartblad 10

Bovengronds - Water



Bovengrondse tracés

Signaalgebieden

Bouwvrije opgave

Gemeentegrens

overstromingsgevoelige gebieden
fluviaal / pluviaal

A - Geen overstroming gemodelleerd

B - Kleine kans op overstromingen onder klimaatverandering

C - Kleine kans op overstromingen

D - Middelgrote kans op overstromingen

Bron:

- Signaalgebieden (Geopunt, 2017)
- Grondwaterwinning (Geopunt, 2017)
- Administratieve grenzen (Geopunt, 2019)
- OSM

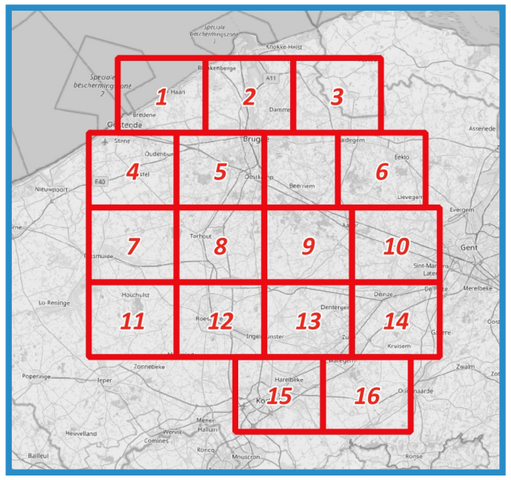

Kenmerk: 4239135028_KAARTENBUNDEL_fase2.qgz
Datum: 28-3-2023
Formaat: A3
Schaal: 1:49629

0 1 2 km

anteagroup

Kaartblad 11

Bovengronds - Water

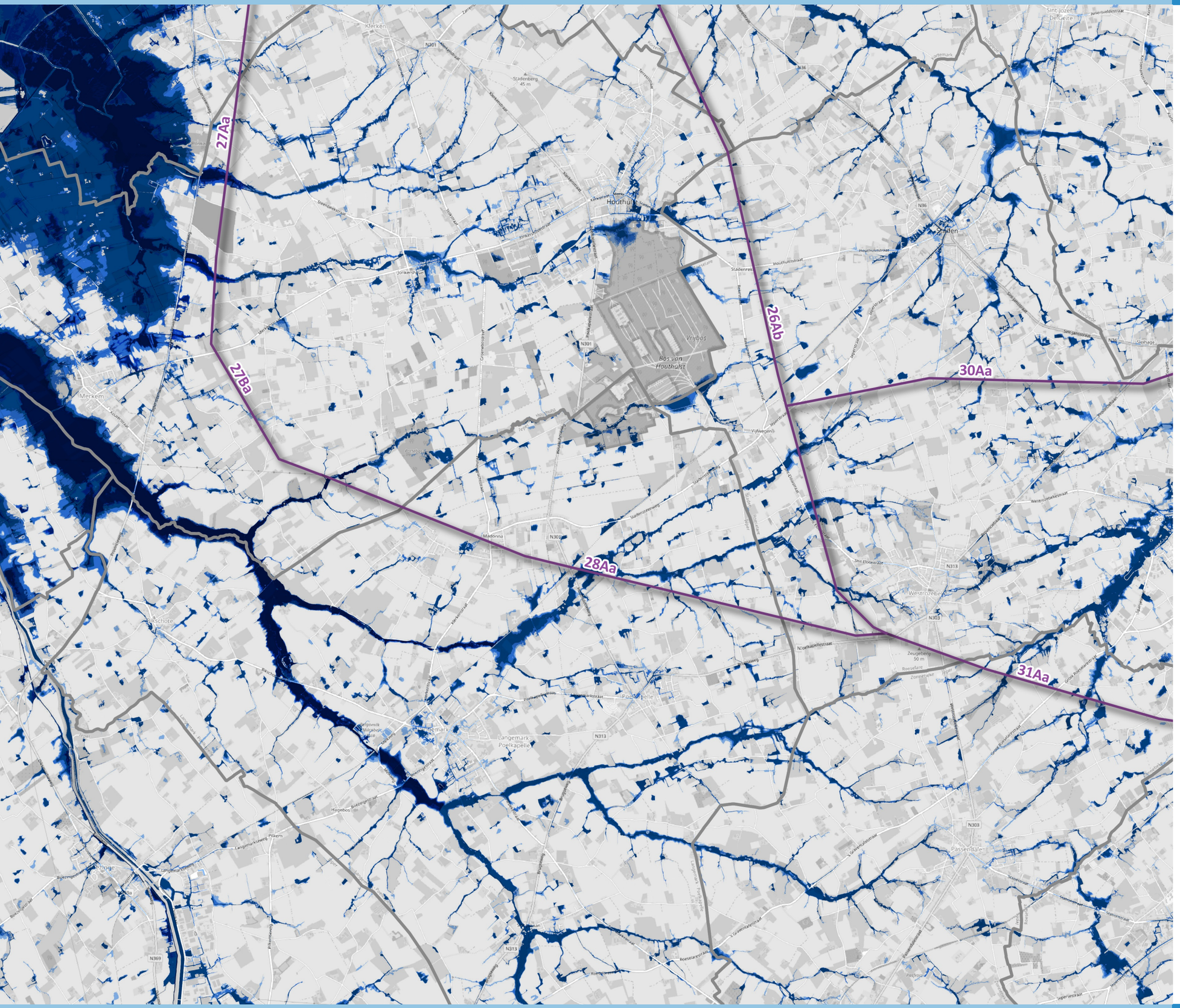

Bovengrondse tracés

Gemeentegrens

overstromingsgevoelige gebieden
fluviaal / pluviaal

A - Geen overstroming gemodelleerd

B - Kleine kans op overstromingen onder klimaatverandering

C - Kleine kans op overstromingen

D - Middelgrote kans op overstromingen

Bron:

- Signaalgebieden (Geopunt, 2017)
- Grondwaterwinning (Geopunt, 2017)
- Administratieve grenzen (Geopunt, 2019)
- OSM

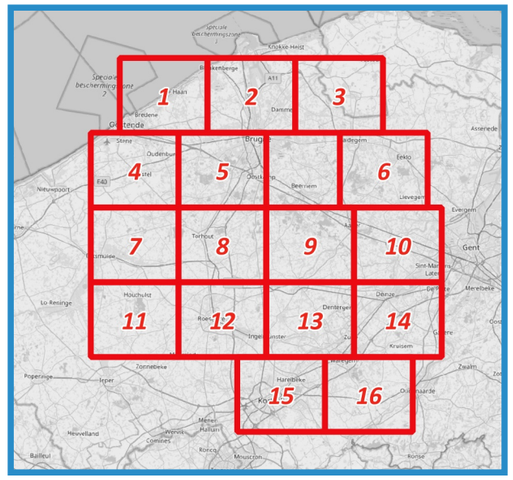

Kenmerk: 4239135028_KAARTENBUNDEL_fase2.qgz
Datum: 28-3-2023
Formaat: A3
Schaal: 1:49629

0 1 2 km

anteagroup

Kaartblad 12

Bovengronds - Water

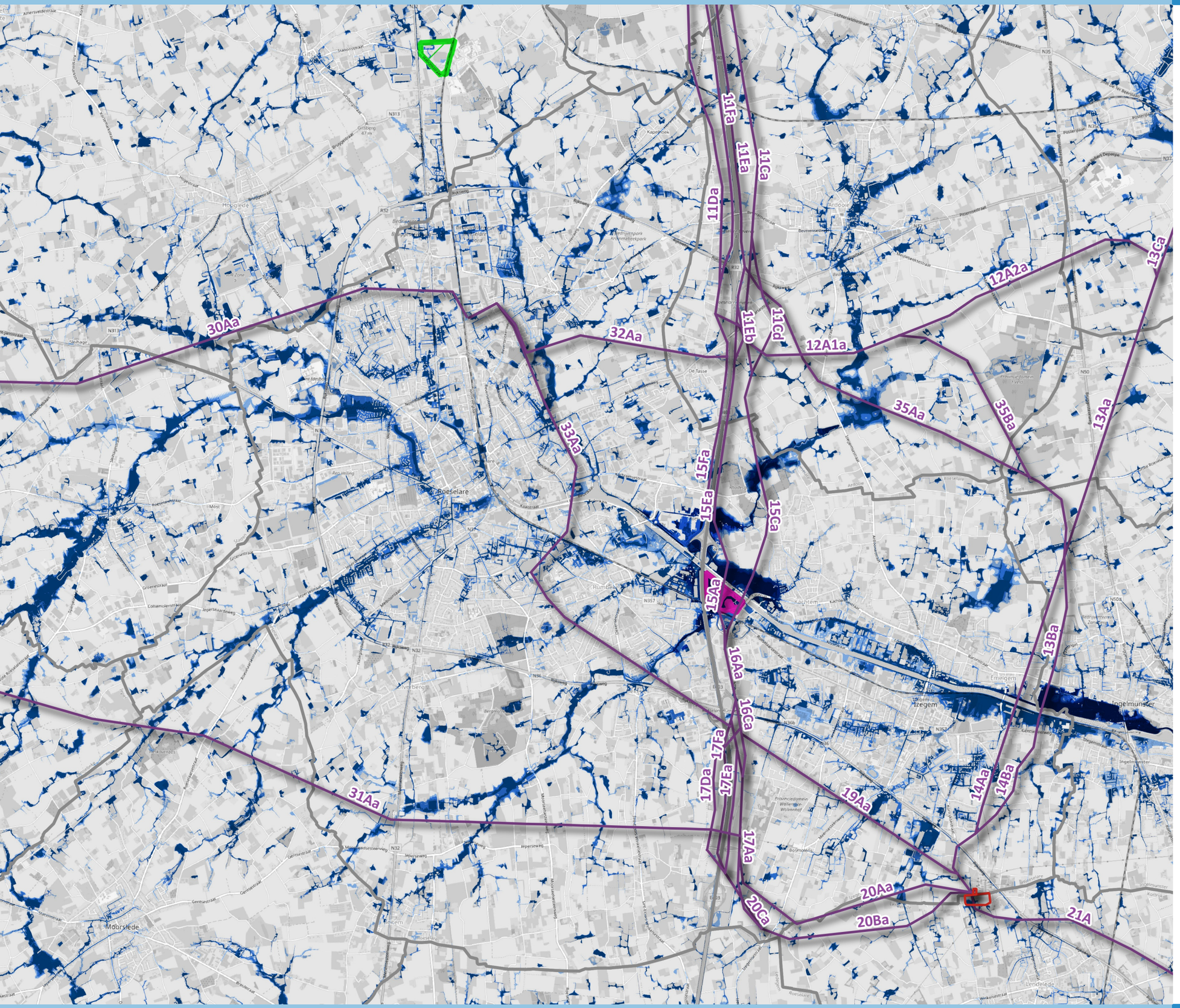

- Bovengrondse tracés
- Mogelijke locatie HS station

Signaalgebieden

- Bouwvrije opgave
- Verscherpte watertoets
- Gemeentegrens

overstromingsgevoelige gebieden fluviaal / pluviaal

- A - Geen overstroming gemodelleerd
- B - Kleine kans op overstromingen onder klimaatverandering
- C - Kleine kans op overstromingen
- D - Middelgrote kans op overstromingen

Bron:

- Signaalgebieden (Geopunt, 2017)
- Grondwaterwinning (Geopunt, 2017)
- Administratieve grenzen (Geopunt, 2019)
- OSM

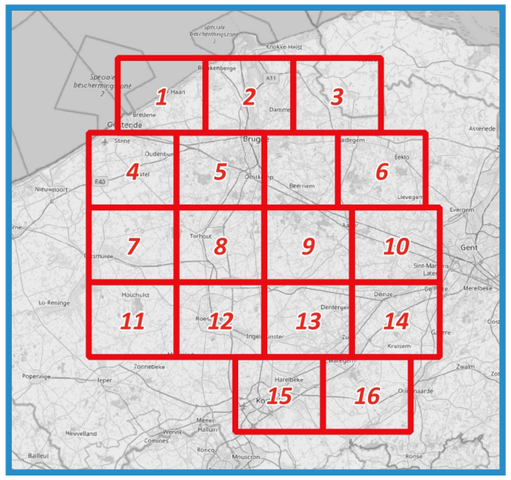

Kenmerk: 4239135028_KAARTENBUNDEL_fase2.qgz
Datum: 28-3-2023
Formaat: A3
Schaal: 1:49629

0 1 2 km

anteagroup

Kaartblad 13

Bovengronds - Water

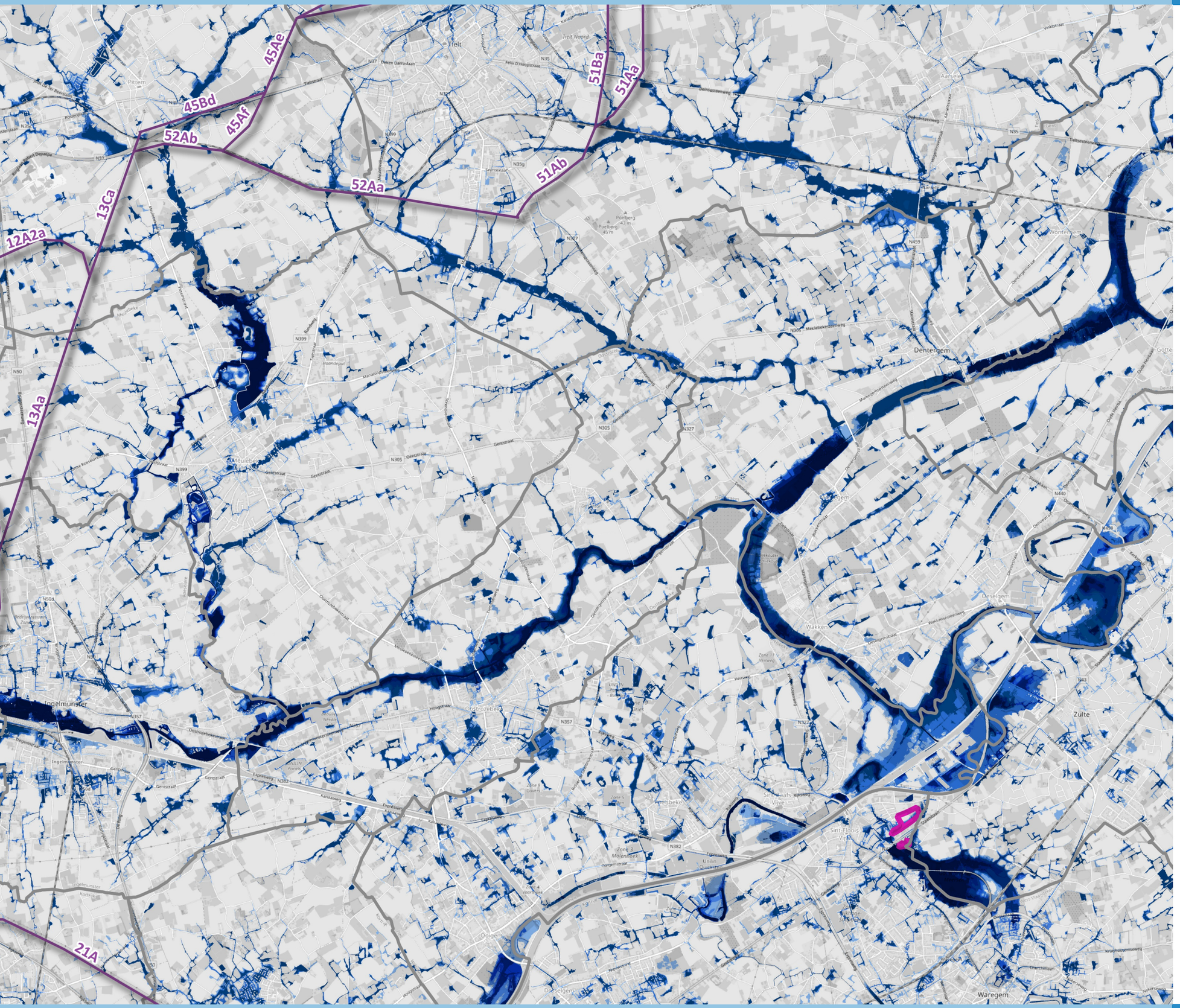

- Bovengrondse tracés

Signaalgebieden
- Bouwvrije opgave
- Gemeentegrens

overstromingsgevoelige gebieden
fluviaal / pluviaal

- A - Geen overstroming gemodelleerd
- B - Kleine kans op overstromingen onder klimaatverandering
- C - Kleine kans op overstromingen
- D - Middelgrote kans op overstromingen

Bron:
- Signaalgebieden (Geopunt, 2017)
- Grondwaterwinning (Geopunt, 2017)
- Administratieve grenzen (Geopunt, 2019)
- OSM

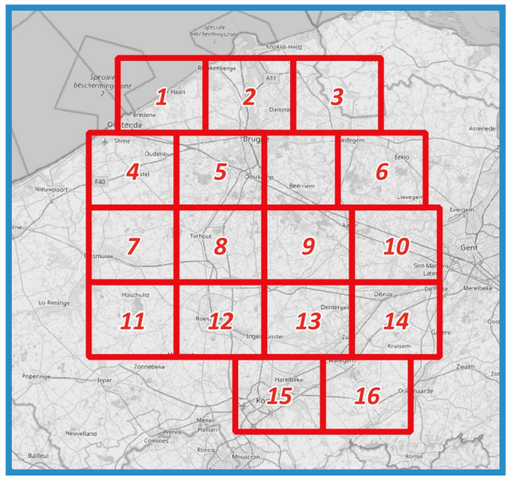

Kenmerk: 4239135028_KAARTENBUNDEL_fase2.qgz
Datum: 28-3-2023
Formaat: A3
Schaal: 1:49629

0 1 2 km

anteagroup

Kaartblad 14

Bovengronds - Water

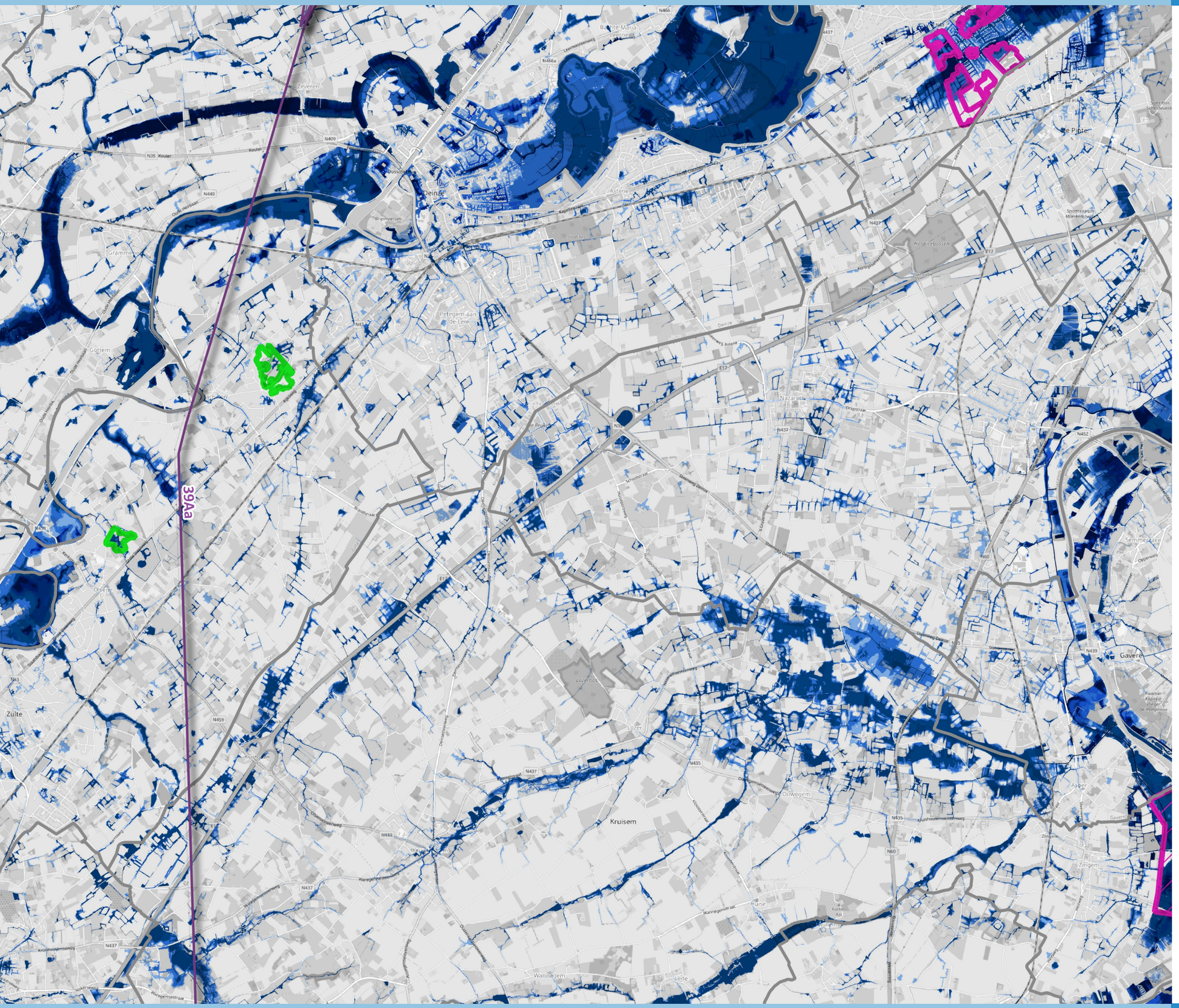
39Aa
Deinze
Zulte
Kruisem
Gavere
Oosterzele
Wannegem
Lede
Petegem-aan-de-Leie
Astene
Nazareth
Olsene
Gottem
Zevergem
Lozer
Ouwegem
Huise
Zingem
Semmerzake
Grammene
Bachte-Maria-Leerne
Sint-Denijs-Boekel
Kwaremont
Ronsele
Berg
Kluisbergen
Ruien
Ename
Oudenaarde
Asper
Gent
Merelbeke
Zwalm
Ninove
Lierde
Geraardsbergen
Brakel
Maarkedal
Horebeke
Sint-Lievens-Houtem
Erpe-Mere
Lede
Aalst
Herzele
Sint-Maria-Lierde
Haaltert
Denderleeuw
Lebbeke
Dendermonde
Wetteren
Wichelen
Berlare
Zele
Hamme
Buggenhout
Lokeren
Laarne
Wachtebeke
Evergem
Zelzate
Sint-Gillis-Waas
Stekene
Sint-Niklaas
Beveren
Kruibeke
Temse
Bevrijdingslaan
Kortrijksesteenweg
Deinsesteenweg
Oudenaardsesteenweg
Kruishoutemsesteenweg
Wannegemstraat
Waregemsesteenweg
Ringlaan
Ringlaan Zuid
Ringlaan Noord
Ringlaan Oost
Ringlaan West
Ringlaan Zuidwest
Ringlaan Noordwest
Ringlaan Noordoost
Ringlaan Zuidoost

Kaartblad 15

Bovengronds - Water

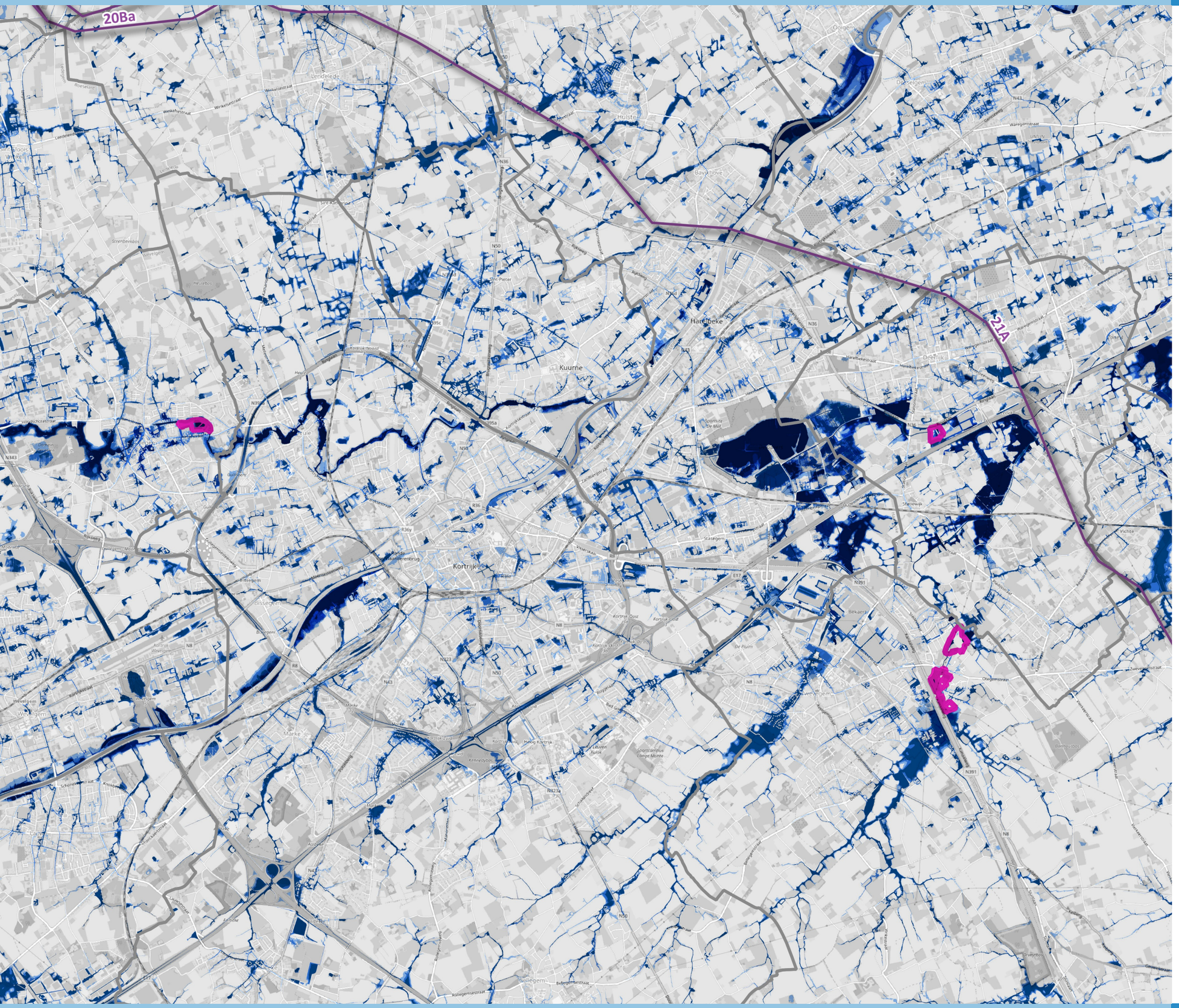

- Bovengrondse tracés

Signaalgebieden
- Bouwvrije opgave
- Gemeentegrens

overstromingsgevoelige gebieden
fluviaal / pluviaal

- A - Geen overstroming gemodelleerd
- B - Kleine kans op overstromingen onder klimaatverandering
- C - Kleine kans op overstromingen
- D - Middelgrote kans op overstromingen

Bron:
- Signaalgebieden (Geopunt, 2017)
- Grondwaterwinning (Geopunt, 2017)
- Administratieve grenzen (Geopunt, 2019)
- OSM

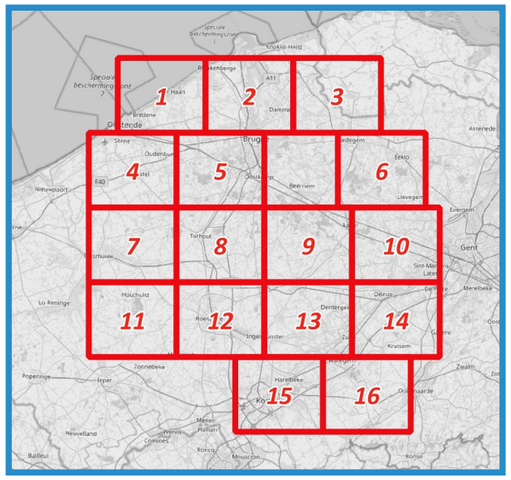

Kenmerk: 4239135028_KAARTENBUNDEL_fase2.qgz
Datum: 28-3-2023
Formaat: A3
Schaal: 1:49629

0 1 2 km

anteagroup

Kaartblad 16

Bovengronds - Water

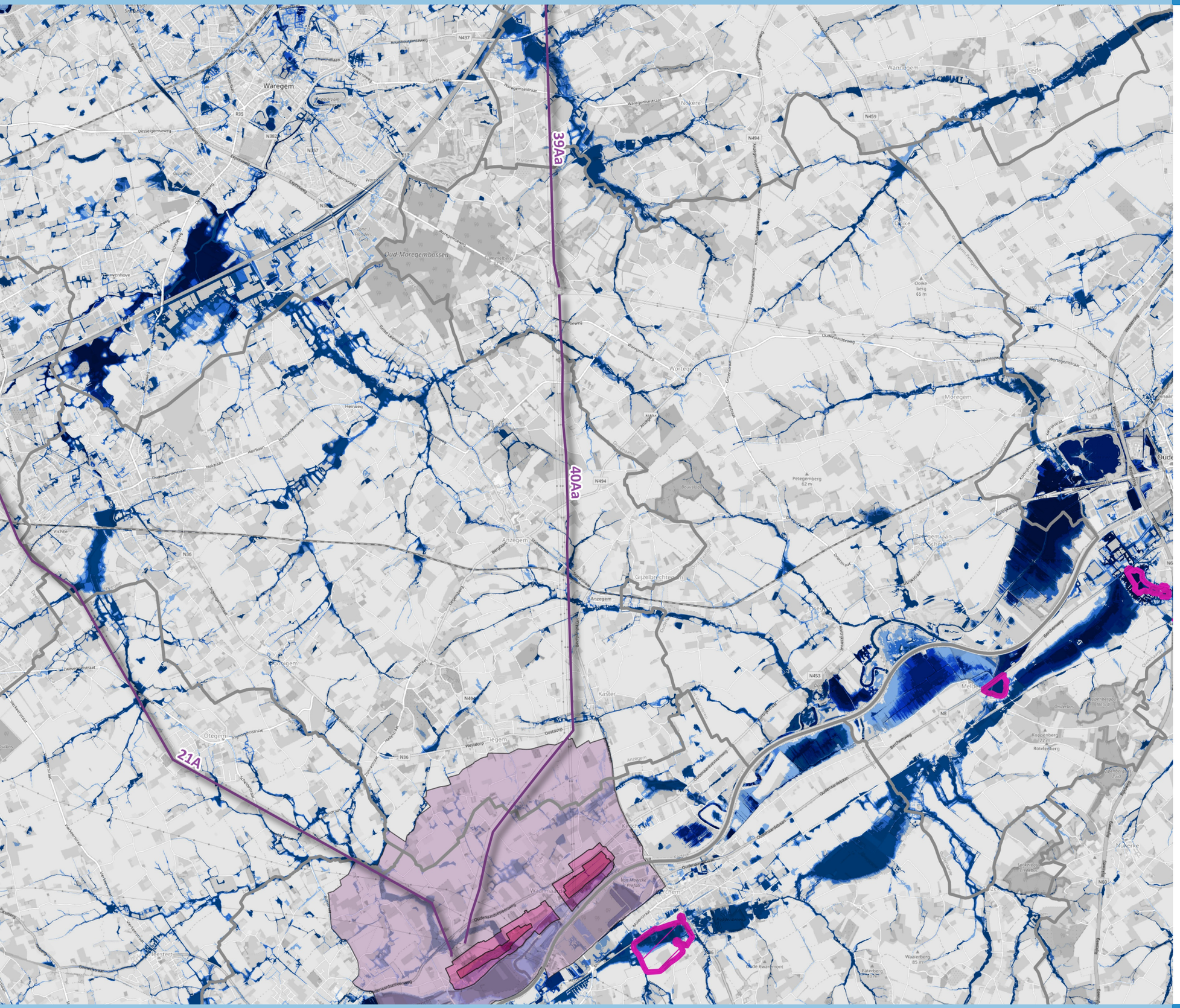

Bovengrondse tracés

Signaalgebieden

Bouwvrije opgave

Grondwaterwingebieden en beschermingszones

beschermingszone type I

beschermingszone type II

beschermingszone type III

Gemeentegrenzen

overstromingsgevoelige gebieden
fluviaal / pluviaal

A - Geen overstroming gemodelleerd

B - Kleine kans op overstromingen onder klimaatverandering

C - Kleine kans op overstromingen

D - Middelgrote kans op overstromingen

Bron:

- Signaalgebieden (Geopunt, 2017)
- Grondwaterwinning (Geopunt, 2017)
- Administratieve grenzen (Geopunt, 2019)
- OSM

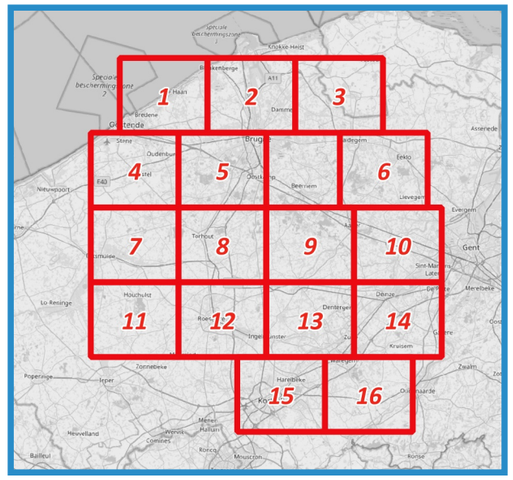

Kenmerk: 4239135028_KAARTENBUNDEL_fase2.qgz
Datum: 28-3-2023
Formaat: A3
Schaal: 1:49629

0 1 2 km

anteagroup

Kaartblad 1

Bovengronds - Bodem

- Mogelijke aanlandingslocaties
- Mogelijke locatie HS station
- Ontginningsgebied volgens gewestplan
- Gemeentegrens

Bron:

- Bodemkaart (Geopunt, 2017)
- Administratieve grenzen (Geopunt, 2019)
- OSM

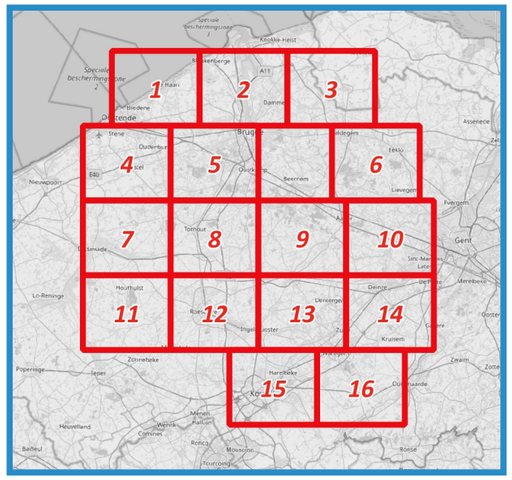

Kenmerk: 4239135028_KAARTENBUNDEL_fase2.qgz
Datum: 27-3-2023
Formaat: A3
Schaal: 1:49953

0 1 2 km

anteagroup

Kaartblad 2

Bovengronds - Bodem

- Mogelijke aanlandingslocaties
- Mogelijke locatie HS station
- Bovengrondse tracés
- Ontginningsgebied volgens gewestplan

Bodemkaart

- met duidelijke ijzer en/of humus B horizont
- met profielontwikkelingsklassen b - g en h
- met profielontwikkelingsklassen b tot f
- met verbrokkelde ijzer en/of humus B horizont
- Gemeentegrens

Bron:

- Bodemkaart (Geopunt, 2017)
- Administratieve grenzen (Geopunt, 2019)
- OSM

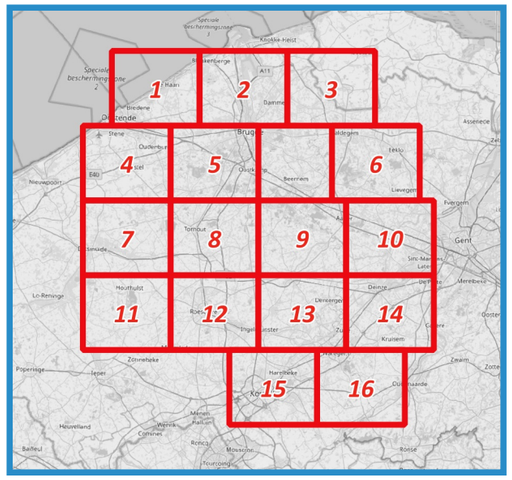

Kenmerk: 4239135028_KAARTENBUNDEL_fase2.qgz
Datum: 27-3-2023
Formaat: A3
Schaal: 1:49953

0 1 2 km

anteagroup

Kaartblad 3

Bovengronds - Bodem

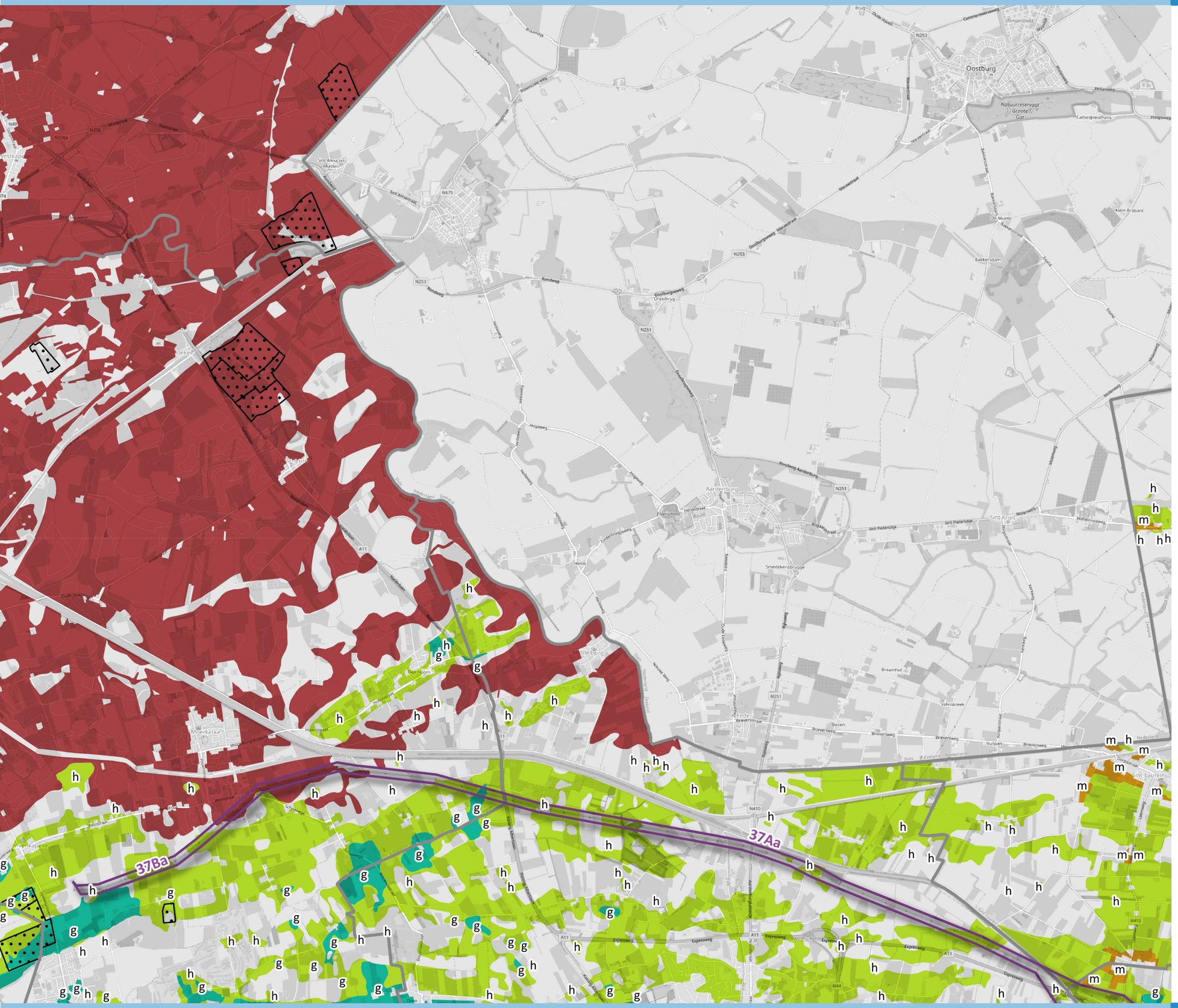

- Bovengrondse tracés
- Ontginningsgebied volgens gewestplan

Bodemkaart

- met dikke antropogene humus A horizont
- met duidelijke ijzer en/of humus B horizont
- met verbrokkelde ijzer en/of humus B horizont
- Gemeentegrens

Bron:

- Bodemkaart (Geopunt, 2017)
- Administratieve grenzen (Geopunt, 2019)
- OSM

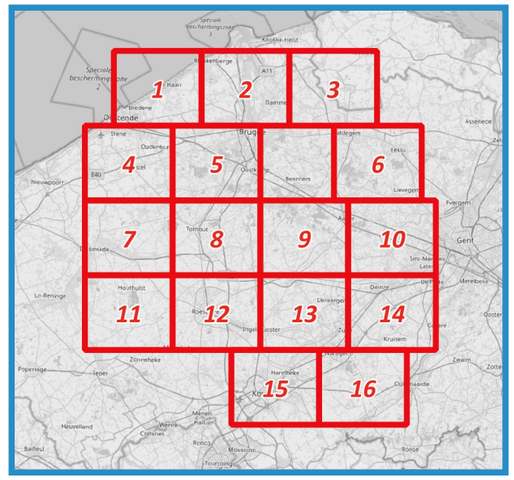

Kenmerk: 4239135028_KAARTENBUNDEL_fase2.qgz
Datum: 27-3-2023
Formaat: A3
Schaal: 1:49953

0 1 2 km

anteagroup

Kaartblad 4

Bovengronds - Bodem

Mogelijke locatie HS station
Bovengrondse tracés
Ontginningsgebied volgens gewestplan

Bodemkaart
met dikke antropogene humus A horizont
met duidelijke ijzer en/of humus B horizont
met profielontwikkelingsklassen b - g en h
met profielontwikkelingsklassen b tot f
met verbrokkelde ijzer en/of humus B horizont
Gemeentegrens

Bron:
- Bodemkaart (Geopunt, 2017)
- Administratieve grenzen (Geopunt, 2019)
- OSM

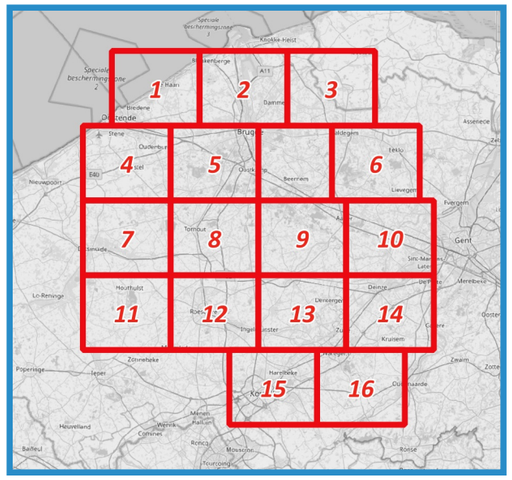

Kenmerk: 4239135028_KAARTENBUNDEL_fase2.qgz
Datum: 27-3-2023
Formaat: A3
Schaal: 1:49953

0 1 2 km

anteagroup

Kaartblad 5

Bovengronds - Bodem

Bovengrondse tracés

Ontginningsgebied volgens gewestplan

Bodemkaart

- met dikke antropogene humus A horizont
- met duidelijke ijzer en/of humus B horizont
- met profielontwikkelingsklassen b - g en h
- met profielontwikkelingsklassen b tot f
- met verbrokkelde ijzer en/of humus B horizont

Gemeentegrens

Bron:

- Bodemkaart (Geopunt, 2017)
- Administratieve grenzen (Geopunt, 2019)
- OSM

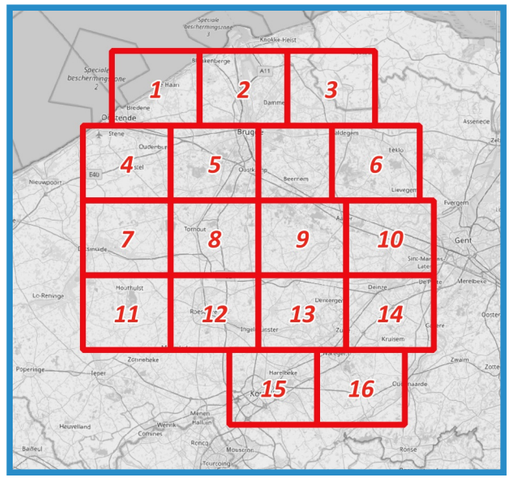

Kenmerk: 4239135028_KAARTENBUNDEL_fase2.qgz
Datum: 27-3-2023
Formaat: A3
Schaal: 1:49953

0 1 2 km

anteagroup

Kaartblad 6

Bovengronds - Bodem

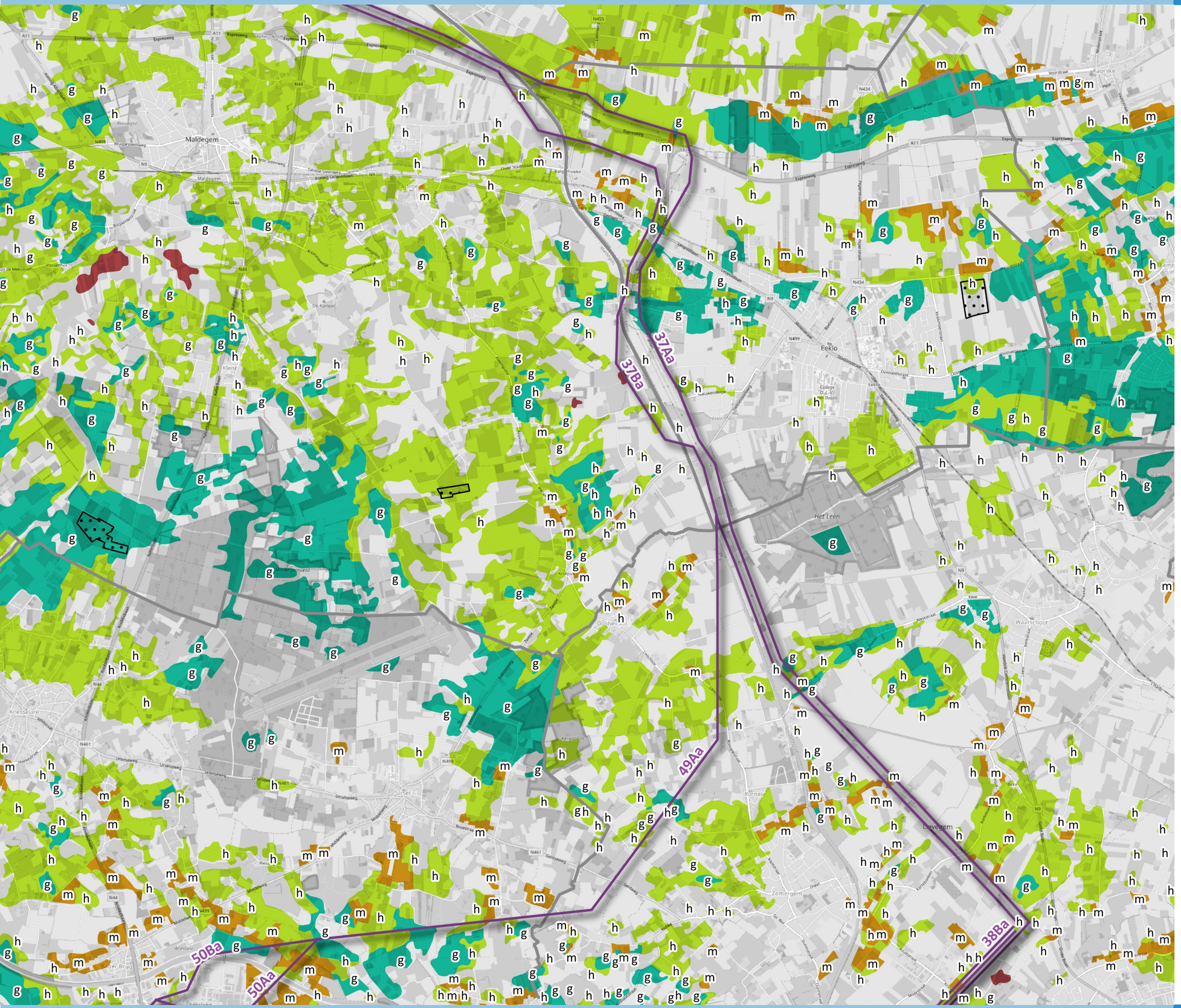

- Bovengrondse tracés
- Ontginningsgebied volgens gewestplan

Bodemkaart

- met dikke antropogene humus A horizont
- met duidelijke ijzer en/of humus B horizont
- met verbrokkelde ijzer en/of humus B horizont
- Gemeentegrens

Bron:

- Bodemkaart (Geopunt, 2017)
- Administratieve grenzen (Geopunt, 2019)
- OSM

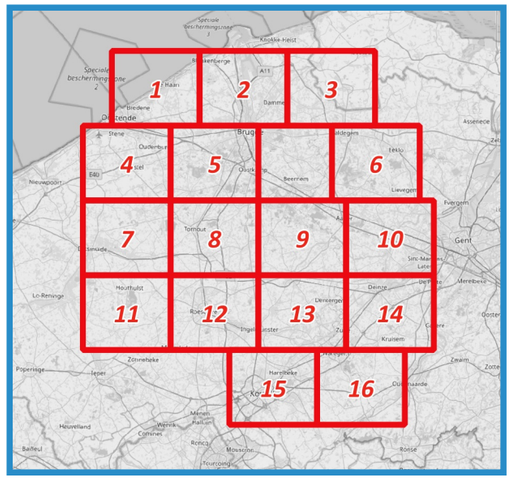

Kenmerk: 4239135028_KAARTENBUNDEL_fase2.qgz
Datum: 27-3-2023
Formaat: A3
Schaal: 1:49953

0 1 2 km

anteagroup

Kaartblad 7

Bovengronds - Bodem

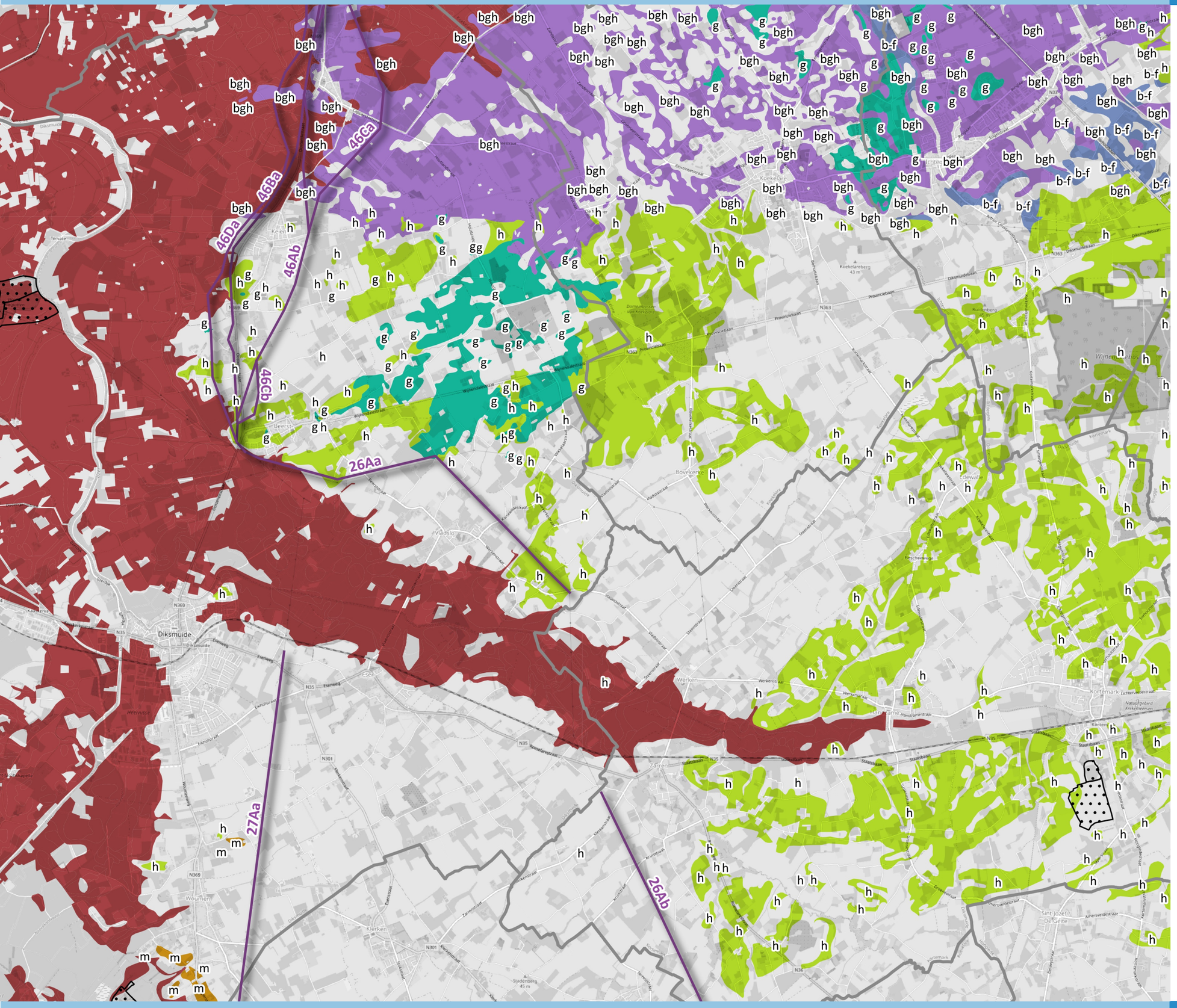

- Bovengrondse tracés
- Ontginningsgebied volgens gewestplan

Bodemkaart

- met dikke antropogene humus A horizont
- met duidelijke ijzer en/of humus B horizont
- met profielontwikkelingsklassen b - g en h
- met profielontwikkelingsklassen b tot f
- met verbrokkelde ijzer en/of humus B horizont
- Gemeentegrens

Bron:

- Bodemkaart (Geopunt, 2017)
- Administratieve grenzen (Geopunt, 2019)
- OSM

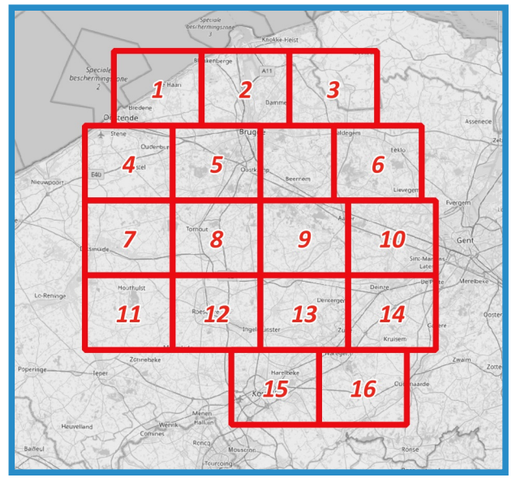

Kenmerk: 4239135028_KAARTENBUNDEL_fase2.qgz
Datum: 27-3-2023
Formaat: A3
Schaal: 1:49953

0 1 2 km

anteagroup

Kaartblad 8

Bovengronds - Bodem



Bovengrondse tracés

Ontginningsgebied volgens gewestplan

Bodemkaart

- met dikke antropogene humus A horizont
- met duidelijke ijzer en/of humus B horizont
- met profielontwikkelingsklassen b - g en h
- met profielontwikkelingsklassen b tot f
- met verbrokkelde ijzer en/of humus B horizont
- met weinig duidelijke ijzer en/of humus B horizont

Gemeentegrens

Bron:

- Bodemkaart (Geopunt, 2017)
- Administratieve grenzen (Geopunt, 2019)
- OSM

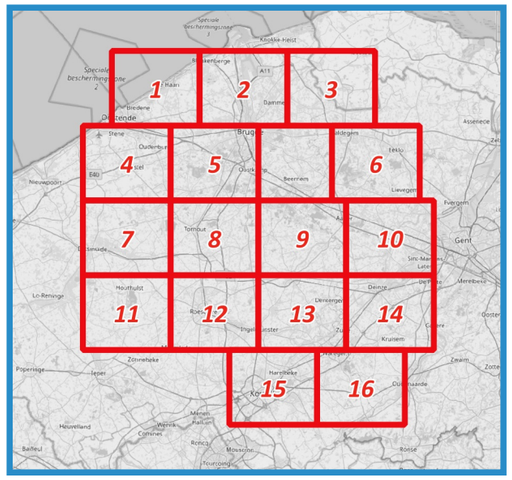

Kenmerk: 4239135028_KAARTENBUNDEL_fase2.qgz
Datum: 27-3-2023
Formaat: A3
Schaal: 1:49953

0 1 2 km

anteagroup

Kaartblad 9

Bovengronds - Bodem

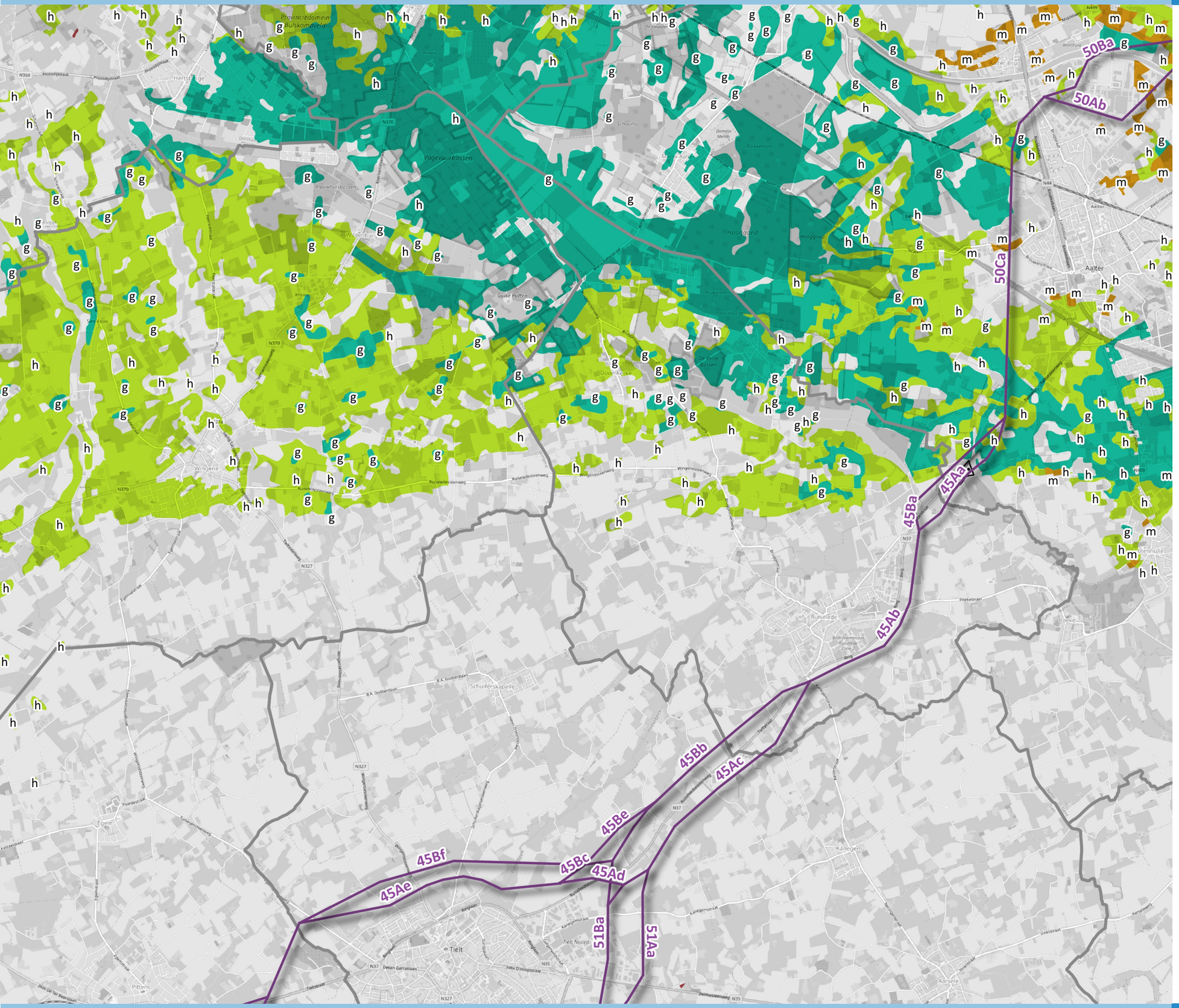

Bovengrondse tracés

Ontginningsgebied volgens gewestplan

Bodemkaart

- met dikke antropogene humus A horizont
- met duidelijke ijzer en/of humus B horizont
- met verbrokkelde ijzer en/of humus B horizont

Gemeentegrens

Bron:

- Bodemkaart (Geopunt, 2017)
- Administratieve grenzen (Geopunt, 2019)
- OSM

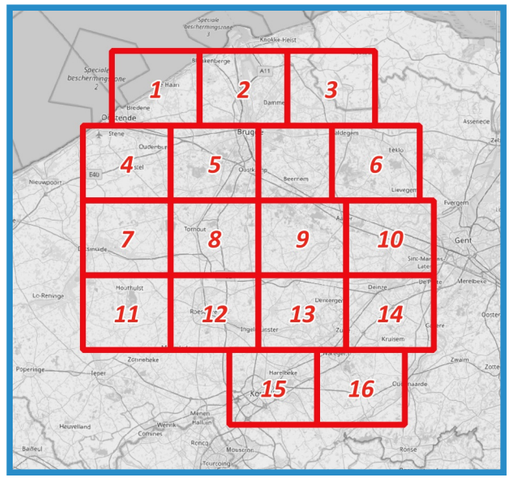

Kenmerk: 4239135028_KAARTENBUNDEL_fase2.qgz
Datum: 27-3-2023
Formaat: A3
Schaal: 1:49953

0 1 2 km

anteagroup

Kaartblad 10

Bovengronds - Bodem

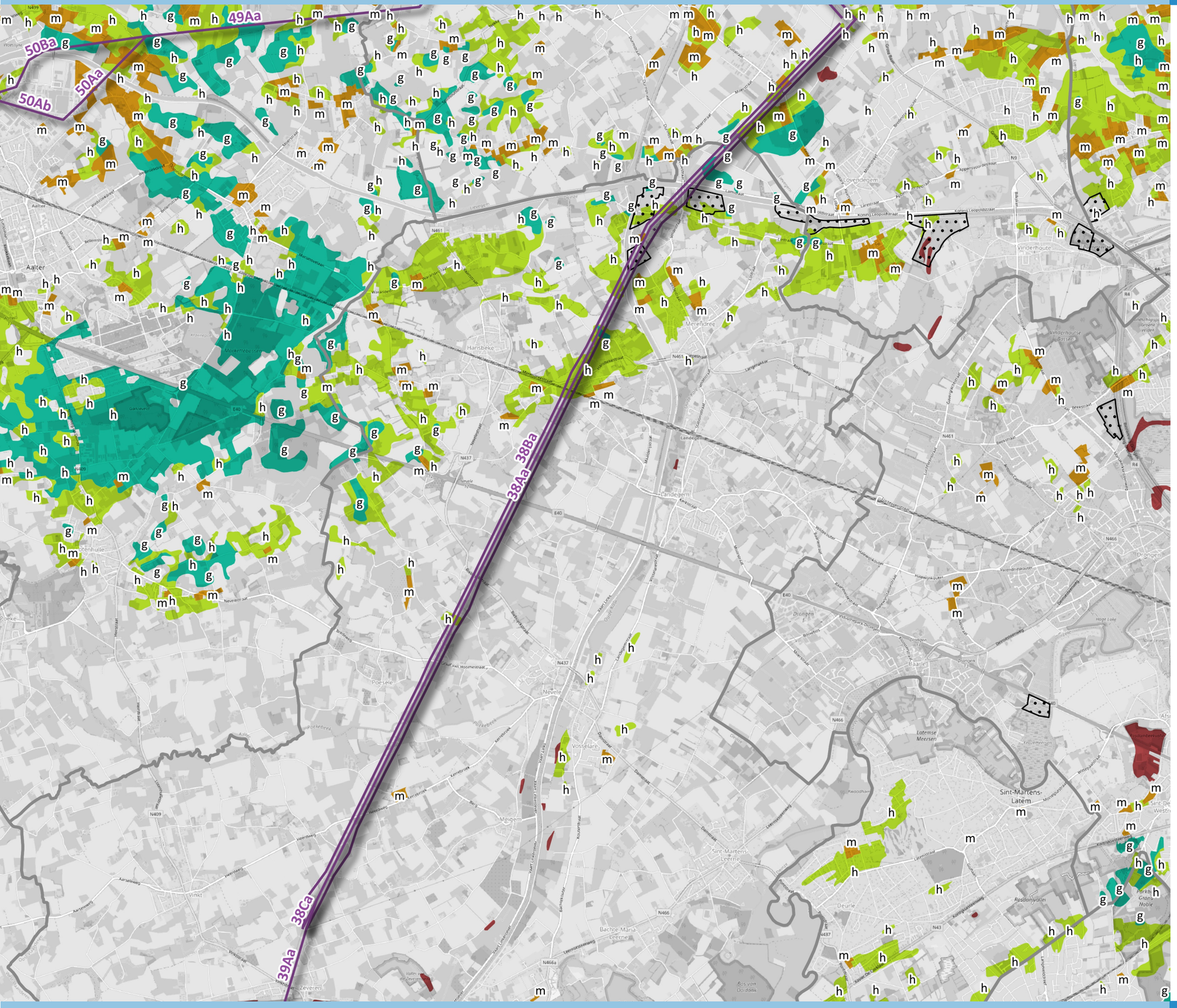

- Bovengrondse tracés
- Ontginningsgebied volgens gewestplan

Bodemkaart

- met dikke antropogene humus A horizont
- met duidelijke ijzer en/of humus B horizont
- met verbrokkelde ijzer en/of humus B horizont
- Gemeentegrens

Bron:

- Bodemkaart (Geopunt, 2017)
- Administratieve grenzen (Geopunt, 2019)
- OSM

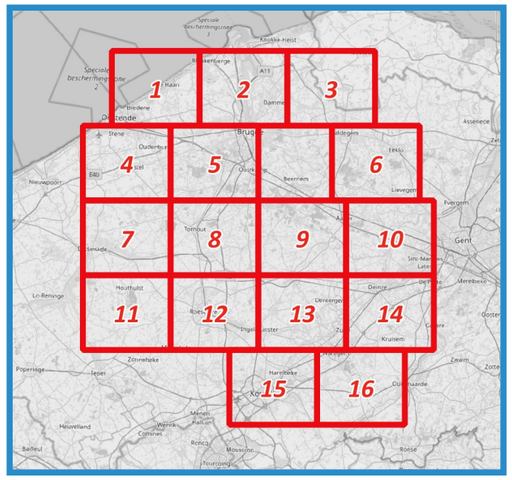

Kenmerk: 4239135028_KAARTENBUNDEL_fase2.qgz
Datum: 27-3-2023
Formaat: A3
Schaal: 1:49953

0 1 2 km

anteagroup

Kaartblad 11

Bovengronds - Bodem

Bovengrondse tracés

Ontginningsgebied volgens gewestplan

Bodemkaart

met dikke antropogene humus A horizont

met duidelijke ijzer en/of humus B horizont

met verbrokkelde ijzer en/of humus B horizont

Gemeentegrens

Bron:

- Bodemkaart (Geopunt, 2017)
- Administratieve grenzen (Geopunt, 2019)
- OSM

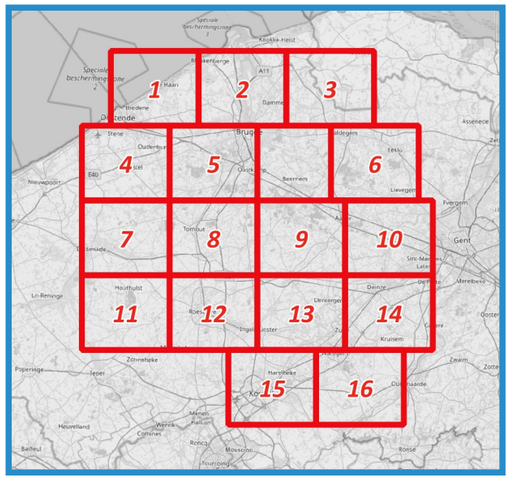

Kenmerk: 4239135028_KAARTENBUNDEL_fase2.qgz
Datum: 27-3-2023
Formaat: A3
Schaal: 1:49953

0 1 2 km

anteagroup

Kaartblad 12

Bovengronds - Bodem

Mogelijke locatie HS station
Bovengrondse tracés
Ontginningsgebied volgens gewestplan

Bodemkaart
met dikke antropogene humus A horizont
met duidelijke ijzer en/of humus B horizont
met verbrokkelde ijzer en/of humus B horizont
met weinig duidelijke ijzer en/of humus B horizont
Gemeentegrens

Bron:
- Bodemkaart (Geopunt, 2017)
- Administratieve grenzen (Geopunt, 2019)
- OSM

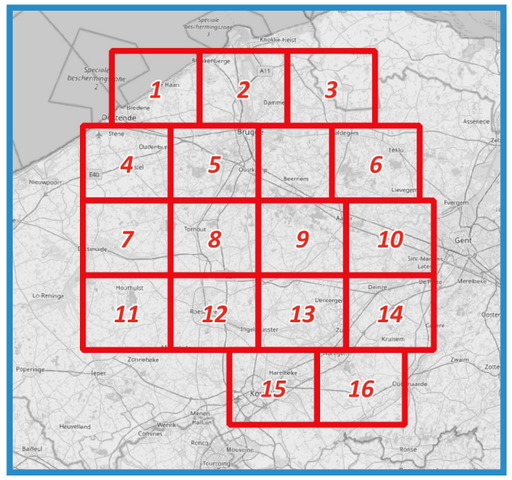

Kenmerk: 4239135028_KAARTENBUNDEL_fase2.qgz
Datum: 27-3-2023
Formaat: A3
Schaal: 1:49953

0 1 2 km

anteagroup

Kaartblad 13

Bovengronds - Bodem

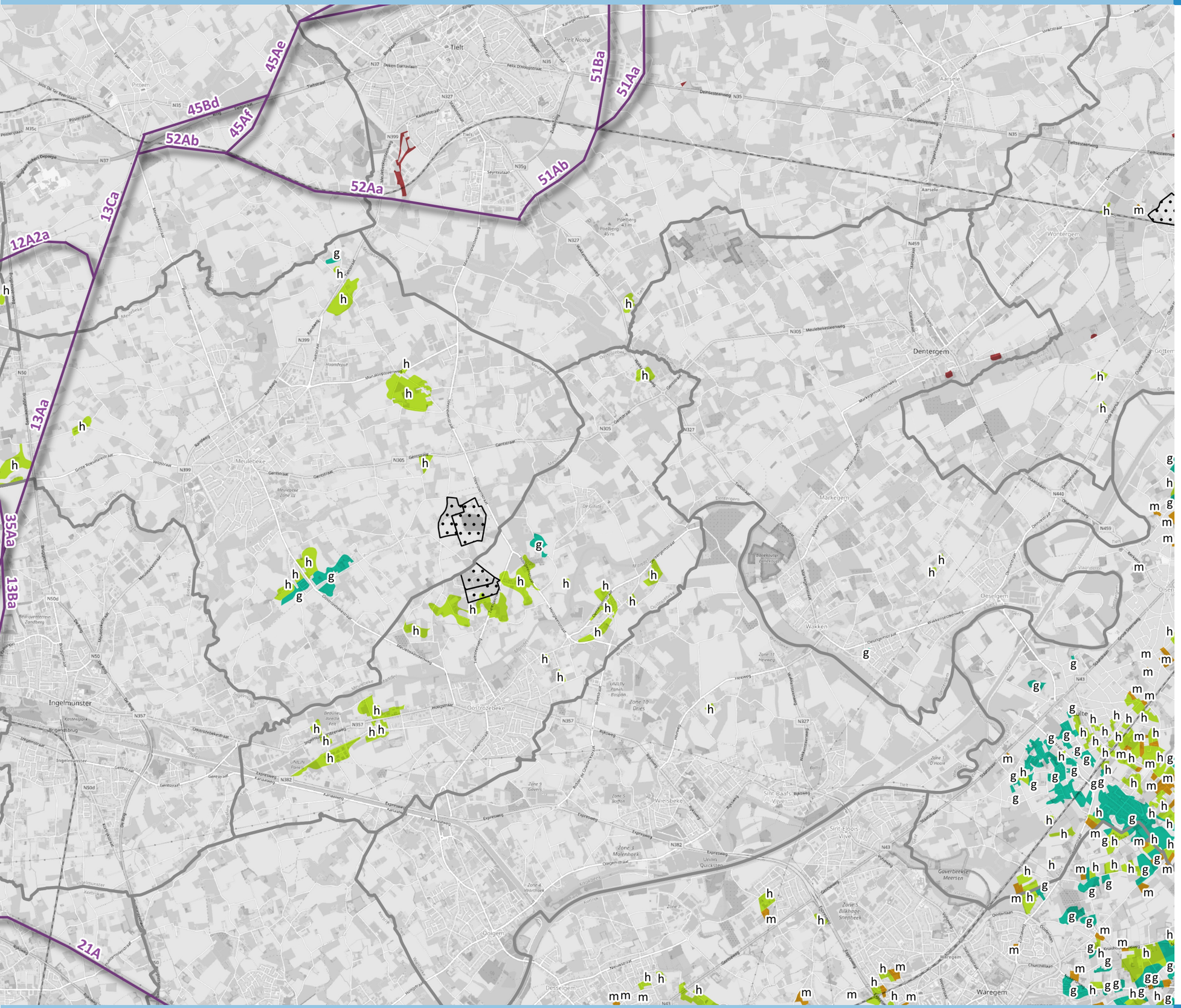

- Bovengrondse tracés
- Ontginningsgebied volgens gewestplan

Bodemkaart

- met dikke antropogene humus A horizont
- met duidelijke ijzer en/of humus B horizont
- met verbrokkelde ijzer en/of humus B horizont
- Gemeentegrens

Bron:

- Bodemkaart (Geopunt, 2017)
- Administratieve grenzen (Geopunt, 2019)
- OSM

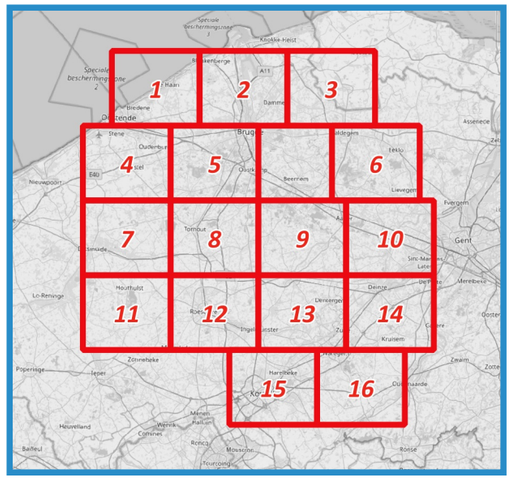

Kenmerk: 4239135028_KAARTENBUNDEL_fase2.qgz
Datum: 27-3-2023
Formaat: A3
Schaal: 1:49953

0 1 2 km

anteagroup

Kaartblad 14

Bovengronds - Bodem

Bovengrondse tracés

Ontginningsgebied volgens gewestplan

Bodemkaart

- met dikke antropogene humus A horizont
- met duidelijke ijzer en/of humus B horizont
- met verbrokkelde ijzer en/of humus B horizont

Gemeentegrens

Bron:

- Bodemkaart (Geopunt, 2017)
- Administratieve grenzen (Geopunt, 2019)
- OSM

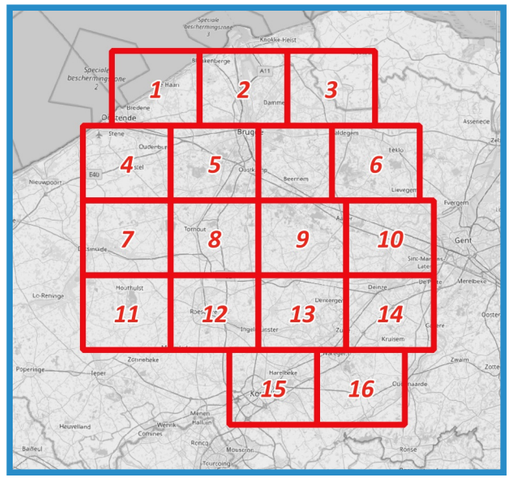

Kenmerk: 4239135028_KAARTENBUNDEL_fase2.qgz
Datum: 27-3-2023
Formaat: A3
Schaal: 1:49953

0 1 2 km

anteagroup

Kaartblad 15

Bovengronds - Bodem



- Bovengrondse tracés
- Ontginningsgebied volgens gewestplan

Bodemkaart

- met dikke antropogene humus A horizont
- met duidelijke ijzer en/of humus B horizont
- met verbrokkelde ijzer en/of humus B horizont
- met weinig duidelijke ijzer en/of humus B horizont
- Gemeentegrens

Bron:

- Bodemkaart (Geopunt, 2017)
- Administratieve grenzen (Geopunt, 2019)
- OSM

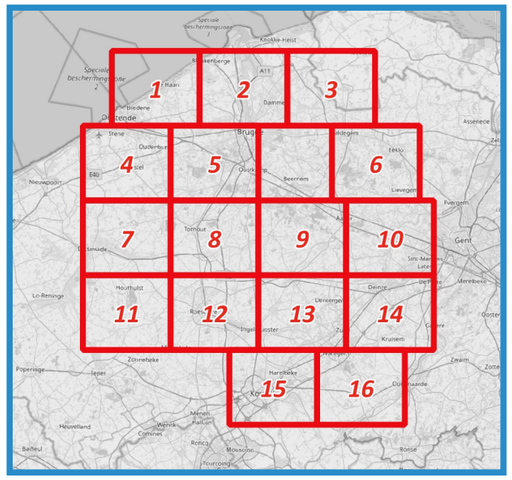

Kenmerk: 4239135028_KAARTENBUNDEL_fase2.qgz
Datum: 27-3-2023
Formaat: A3
Schaal: 1:49953

0 1 2 km

anteagroup

Kaartblad 16

Bovengronds - Bodem

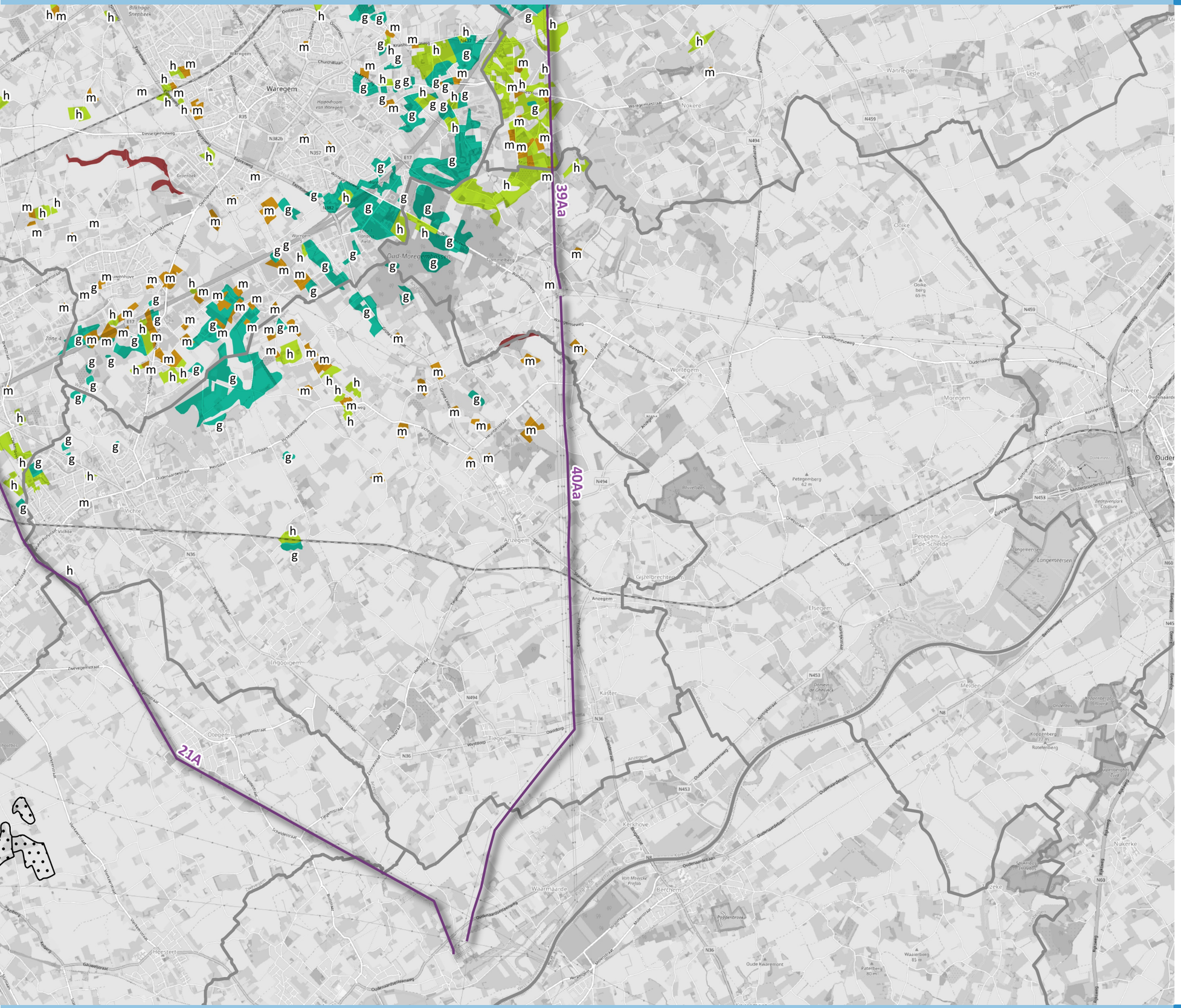

Bovengrondse tracés

Ontginningsgebied volgens gewestplan

Bodemkaart

- met dikke antropogene humus A horizont
- met duidelijke ijzer en/of humus B horizont
- met verbrokkelde ijzer en/of humus B horizont

Gemeentegrens

Bron:

- Bodemkaart (Geopunt, 2017)
- Administratieve grenzen (Geopunt, 2019)
- OSM

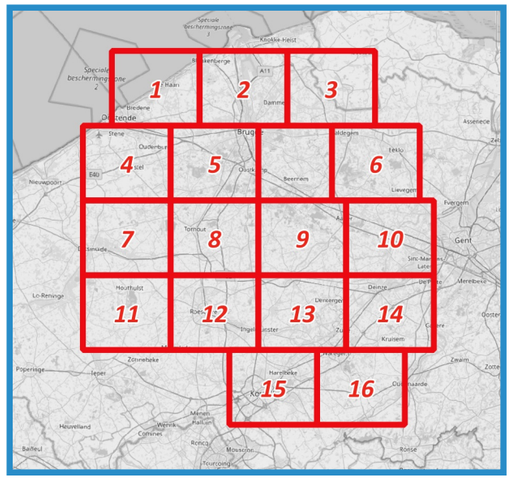

Kenmerk: 4239135028_KAARTENBUNDEL_fase2.qgz
Datum: 27-3-2023
Formaat: A3
Schaal: 1:49953

0 1 2 km

anteagroup

Kaartblad 1

Bovengronds - Landschap

- Mogelijke aanlandingslocaties
- Mogelijke locatie HS station
- Beschermde monumenten
- Beschermde stads- en dorpsgezichten
- Beschermde cultuurhistorische landschappen
- Vastgestelde landschapsrelicten
- Vastgesteld bouwkundig erfgoed
- wetenschappelijke inventaris – landschapsatlasrelicten
- Wetenschappelijke inventaris bouwkundig erfgoed - elementen
- Wetenschappelijke inventaris bouwkundig erfgoed - gehelen
- Gemeentegrens

Bron:

- Wetenschappelijke inventaris landschappelijk erfgoed - gehelen; bouwkundig erfgoed - elementen / gehelen (Geopunt, 2021-11)
- Vastgestelde landschapsrelicten; bouwkundig erfgoed (Geopunt, status 2021-11)
- Wetenschappelijke inventaris bouwkundig erfgoed - gehelen (Geopunt 2021-11)
- Beschermd erfgoed - monumenten; stads- en dorpsgezichten; cultuurhistorische landschappen (Geopunt, status 2021-11)
- Administratieve grenzen (Geopunt, 2019)
- OSM

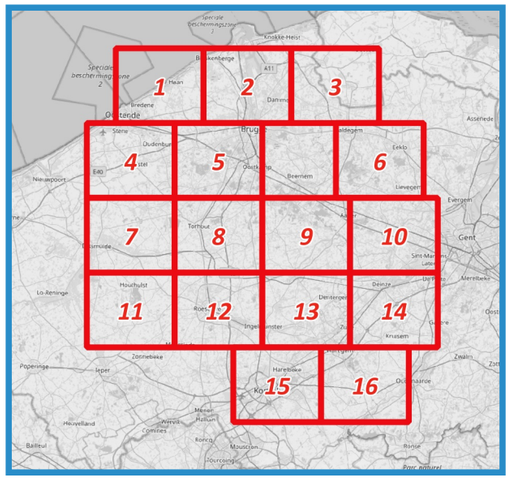

Kenmerk: 4239135028_KAARTENBUNDEL_fase2.qgz
Datum: 27-3-2023
Formaat: A3
Schaal: 1:49976

0 1 2 km

anteagroup

Kaartblad 2

Bovengronds - Landschap

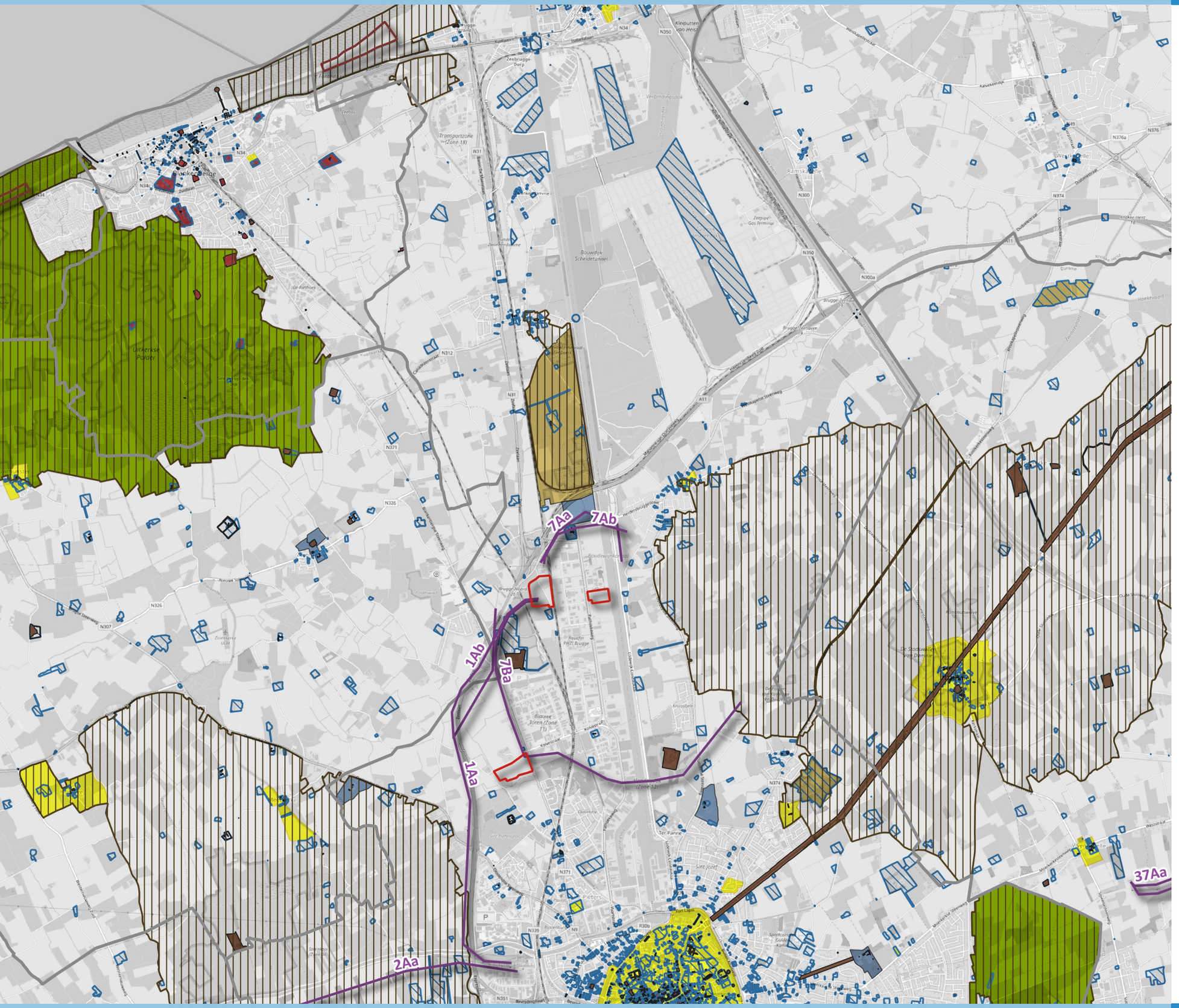

- Bovengrondse tracés
- Mogelijke aanlandingslocaties
- Mogelijke locatie HS station
- Beschermde monumenten
- Beschermde stads- en dorpsgezichten
- Beschermde cultuurhistorische landschappen
- Vastgestelde landschapsrelicten
- Vastgesteld bouwkundig erfgoed
- wetenschappelijke inventaris – landschapsatlasrelicten
- Wetenschappelijke inventaris bouwkundig erfgoed - elementen
- Wetenschappelijke inventaris bouwkundig erfgoed - gehelen
- Gemeentegrens

Bron:

- Wetenschappelijke inventaris landschappelijk erfgoed - gehelen; bouwkundig erfgoed - elementen / gehelen (Geopunt, 2021-11)
- Vastgestelde landschapsrelicten; bouwkundig erfgoed (Geopunt, status 2021-11)
- Wetenschappelijke inventaris bouwkundig erfgoed - gehelen (Geopunt 2021-11)
- Beschermd erfgoed - monumenten; stads- en dorpsgezichten; cultuurhistorische landschappen (Geopunt, status 2021-11)
- Administratieve grenzen (Geopunt, 2019)
- OSM

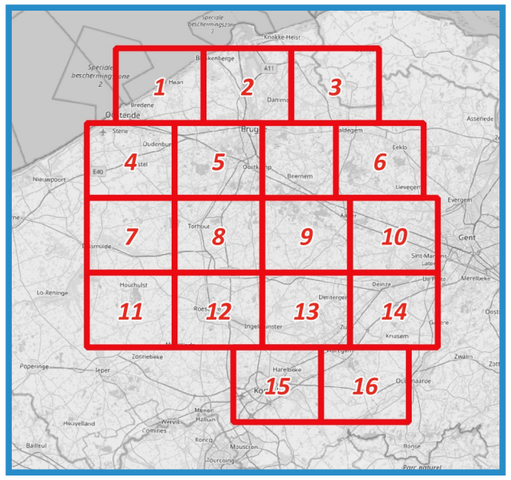

Kenmerk: 4239135028_KAARTENBUNDEL_fase2.qgz
Datum: 27-3-2023
Formaat: A3
Schaal: 1:49976

0 1 2 km

anteagroup

Kaartblad 3

Bovengronds - Landschap

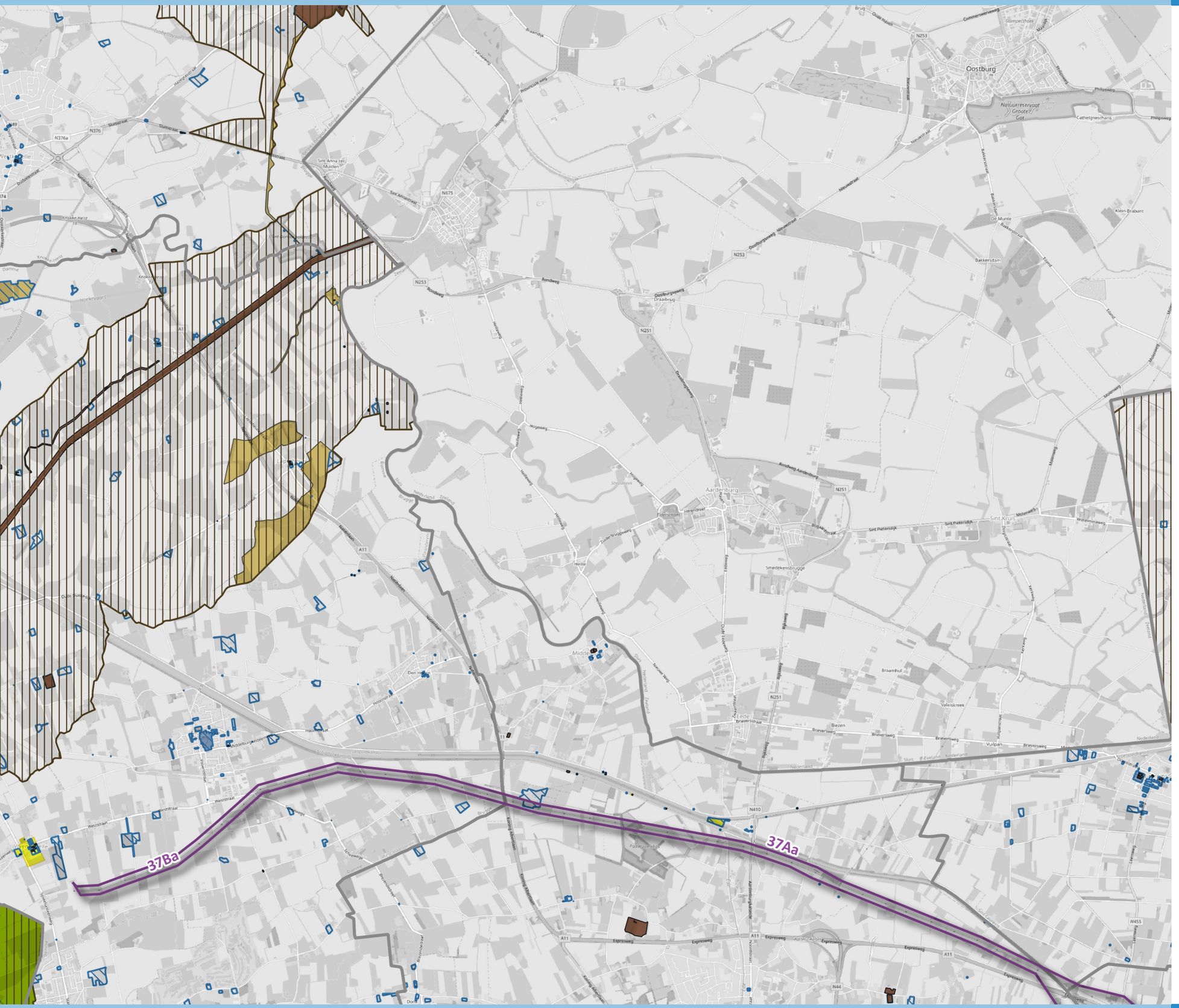

- Bovengrondse tracés
- Beschermde monumenten
- Beschermde stads- en dorpsgezichten
- Beschermde cultuurhistorische landschappen
- Vastgestelde landschapsrelicten
- Vastgesteld bouwkundig erfgoed
- wetenschappelijke inventaris – landschapsatlasrelicten
- Wetenschappelijke inventaris bouwkundig erfgoed - elementen
- Wetenschappelijke inventaris bouwkundig erfgoed - gehelen
- Gemeentegrens

Bron:

- Wetenschappelijke inventaris landschappelijk erfgoed - gehelen; bouwkundig erfgoed - elementen / gehelen (Geopunt, 2021-11)
- Vastgestelde landschapsrelicten; bouwkundig erfgoed (Geopunt, status 2021-11)
- Wetenschappelijke inventaris bouwkundig erfgoed - gehelen (Geopunt 2021-11)
- Beschermd erfgoed - monumenten; stads- en dorpsgezichten; cultuurhistorische landschappen (Geopunt, status 2021-11)
- Administratieve grenzen (Geopunt, 2019)
- OSM

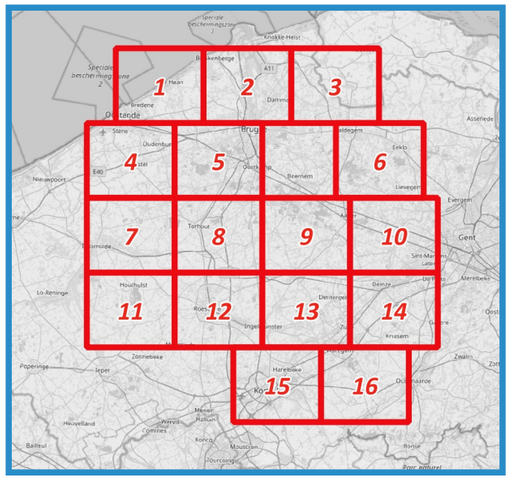

Kenmerk: 4239135028_KAARTENBUNDEL_fase2.qgz
Datum: 27-3-2023
Formaat: A3
Schaal: 1:49976

0 1 2 km

anteagroup

Kaartblad 4

Bovengronds - Landschap

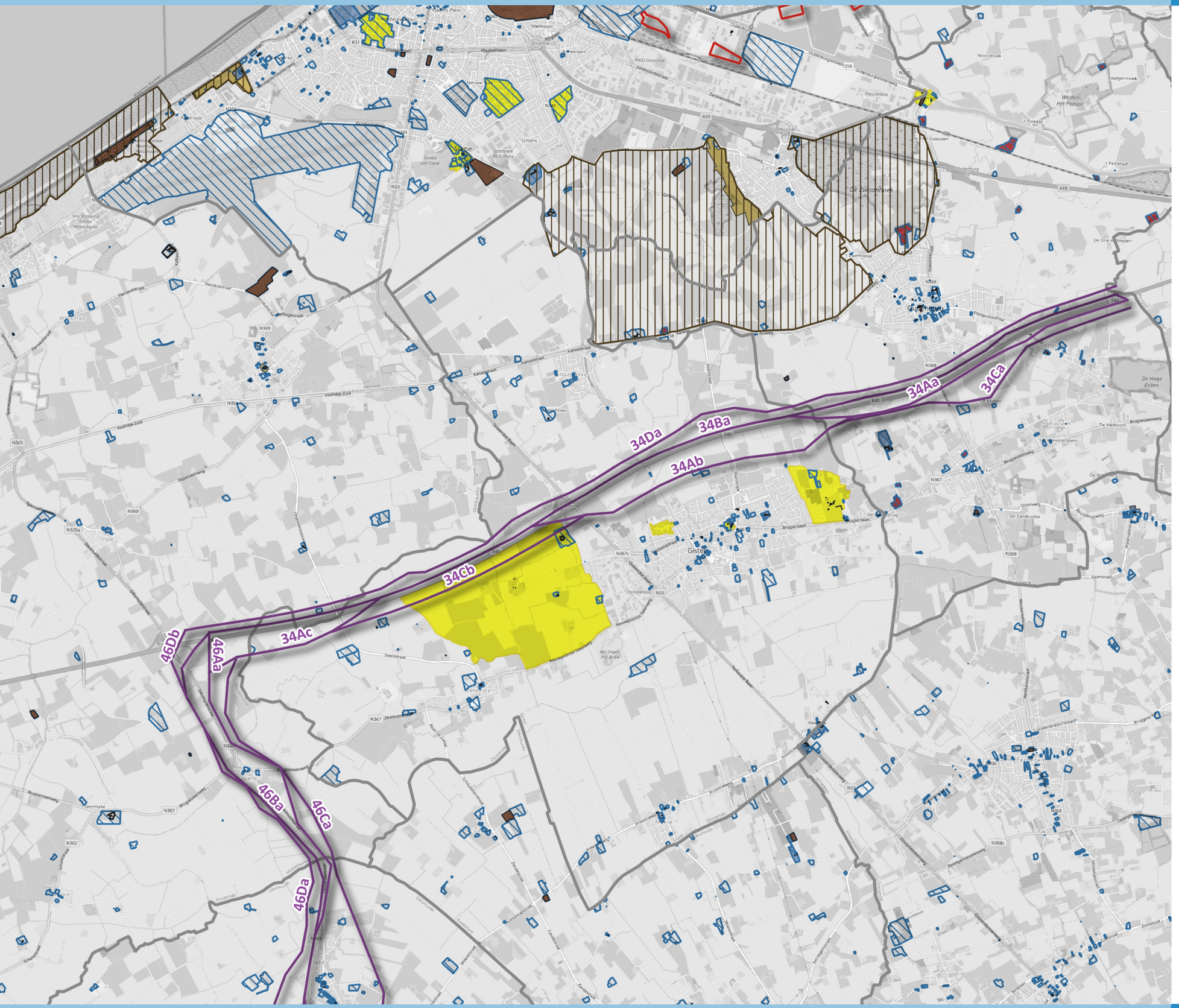

- Bovengrondse tracés
- Mogelijke locatie HS station
- Beschermde monumenten
- Beschermde stads- en dorpsgezichten
- Beschermde cultuurhistorische landschappen
- Vastgesteld bouwkundig erfgoed
- wetenschappelijke inventaris – landschapsatlasrelicten
- Wetenschappelijke inventaris bouwkundig erfgoed - elementen
- Wetenschappelijke inventaris bouwkundig erfgoed - gehelen
- Gemeentegrens

Bron:

- Wetenschappelijke inventaris landschappelijk erfgoed - gehelen; bouwkundig erfgoed - elementen / gehelen (Geopunt, 2021-11)
- Vastgestelde landschapsrelicten; bouwkundig erfgoed (Geopunt, status 2021-11)
- Wetenschappelijke inventaris bouwkundig erfgoed - gehelen (Geopunt 2021-11)
- Beschermd erfgoed - monumenten; stads- en dorpsgezichten; cultuurhistorische landschappen (Geopunt, status 2021-11)
- Administratieve grenzen (Geopunt, 2019)
- OSM

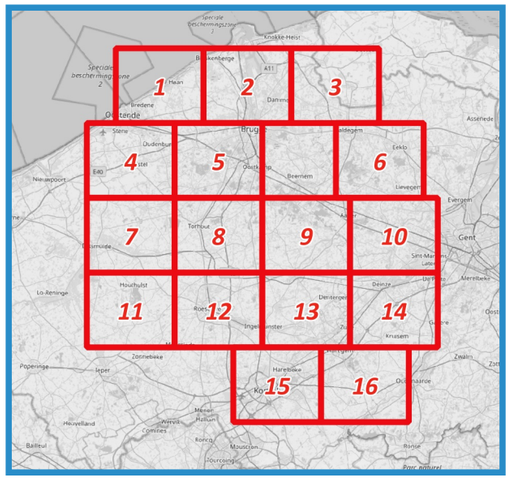

Kenmerk: 4239135028_KAARTENBUNDEL_fase2.qgz
Datum: 27-3-2023
Formaat: A3
Schaal: 1:49976

0 1 2 km

Kaartblad 5

Bovengronds - Landschap

- Bovengrondse tracés
- Beschermde monumenten
- Beschermde stads- en dorpsgezichten
- Beschermde cultuurhistorische landschappen
- Vastgestelde landschapsrelicten
- Vastgesteld bouwkundig erfgoed
- wetenschappelijke inventaris – landschapsatlasrelicten
- Wetenschappelijke inventaris bouwkundig erfgoed - elementen
- Wetenschappelijke inventaris bouwkundig erfgoed - gehelen
- Gemeentegrens

Bron:

- Wetenschappelijke inventaris landschappelijk erfgoed - gehelen; bouwkundig erfgoed - elementen / gehelen (Geopunt, 2021-11)
- Vastgestelde landschapsrelicten; bouwkundig erfgoed (Geopunt, status 2021-11)
- Wetenschappelijke inventaris bouwkundig erfgoed - gehelen (Geopunt 2021-11)
- Beschermd erfgoed - monumenten; stads- en dorpsgezichten; cultuurhistorische landschappen (Geopunt, status 2021-11)
- Administratieve grenzen (Geopunt, 2019)
- OSM

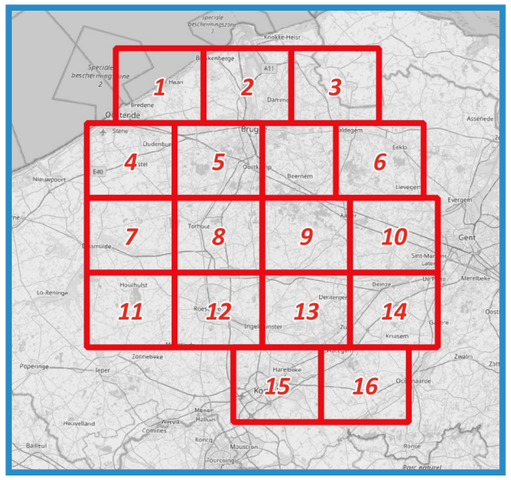

Kenmerk: 4239135028_KAARTENBUNDEL_fase2.qgz
Datum: 27-3-2023
Formaat: A3
Schaal: 1:49976

0 1 2 km

anteagroup

Kaartblad 6

Bovengronds - Landschap

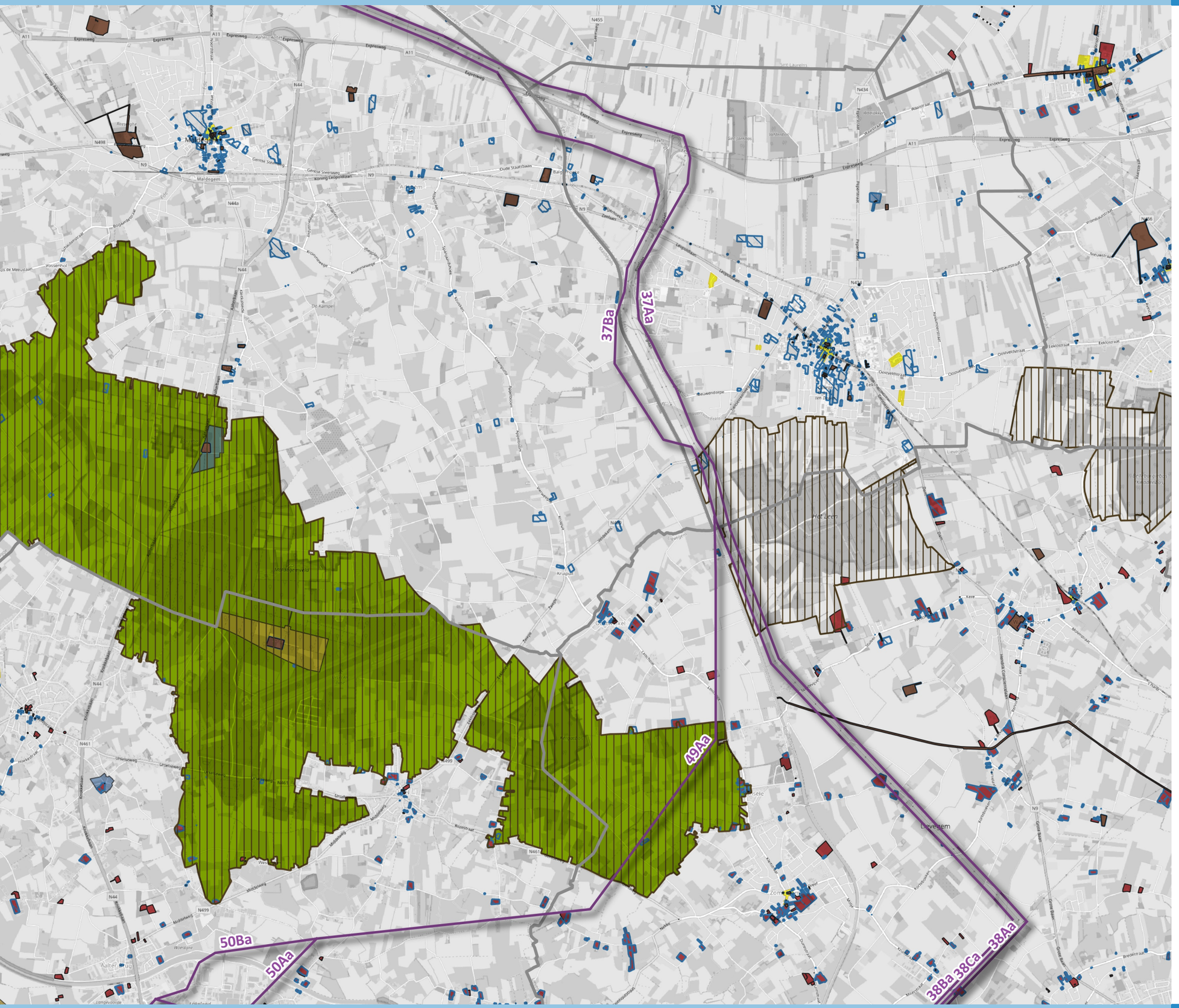

- Bovengrondse tracés
- Beschermde monumenten
- Beschermde stads- en dorpsgezichten
- Beschermde cultuurhistorische landschappen
- Vastgestelde landschapsrelicten
- Vastgesteld bouwkundig erfgoed
- wetenschappelijke inventaris – landschapsatlasrelicten
- Wetenschappelijke inventaris bouwkundig erfgoed - elementen
- Wetenschappelijke inventaris bouwkundig erfgoed - gehelen
- Gemeentegrens

Bron:

- Wetenschappelijke inventaris landschappelijk erfgoed - gehelen; bouwkundig erfgoed - elementen / gehelen (Geopunt, 2021-11)
- Vastgestelde landschapsrelicten; bouwkundig erfgoed (Geopunt, status 2021-11)
- Wetenschappelijke inventaris bouwkundig erfgoed - gehelen (Geopunt 2021-11)
- Beschermd erfgoed - monumenten; stads- en dorpsgezichten; cultuurhistorische landschappen (Geopunt, status 2021-11)
- Administratieve grenzen (Geopunt, 2019)
- OSM

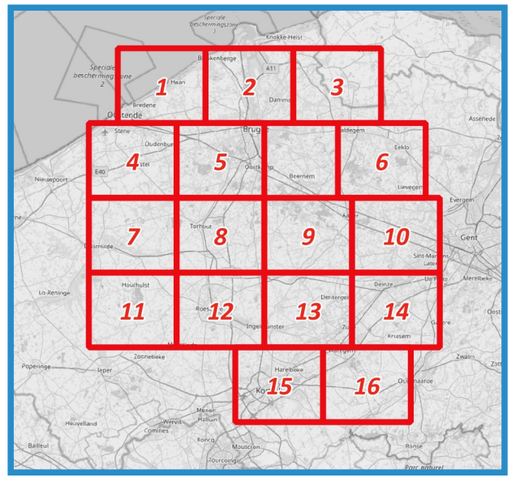

Kenmerk: 4239135028_KAARTENBUNDEL_fase2.qgz
Datum: 27-3-2023
Formaat: A3
Schaal: 1:49976

0 1 2 km

anteagroup

Kaartblad 7

Bovengronds - Landschap

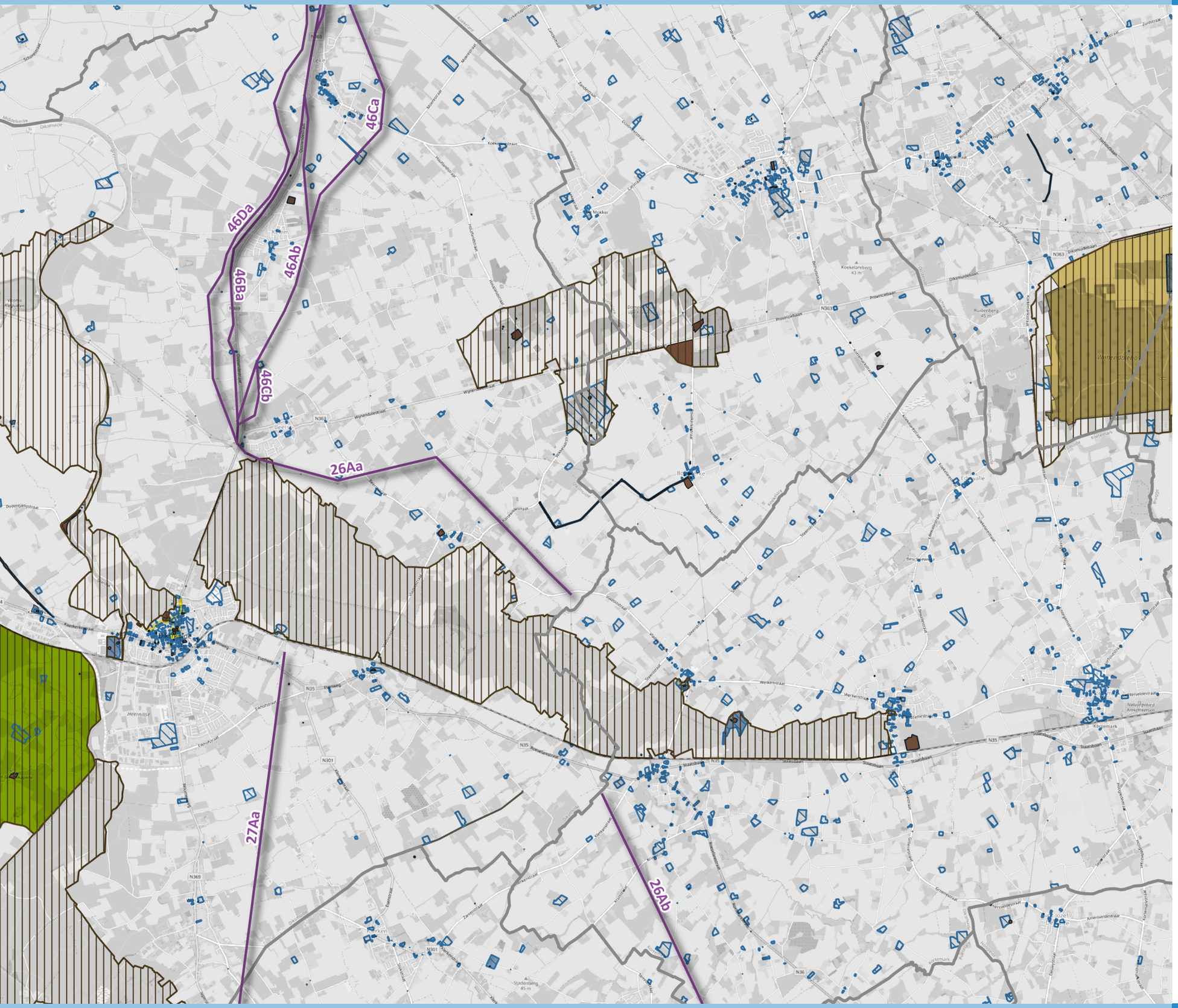

- Bovengrondse tracés
- Beschermde monumenten
- Beschermde stads- en dorpsgezichten
- Beschermde cultuurhistorische landschappen
- Vastgestelde landschapsrelicten
- Vastgesteld bouwkundig erfgoed
- wetenschappelijke inventaris – landschapsatlasrelicten
- Wetenschappelijke inventaris bouwkundig erfgoed - gehelen
- Gemeentegrens

Bron:

- Wetenschappelijke inventaris landschappelijk erfgoed - gehelen; bouwkundig erfgoed - elementen / gehelen (Geopunt, 2021-11)
- Vastgestelde landschapsrelicten; bouwkundig erfgoed (Geopunt, status 2021-11)
- Wetenschappelijke inventaris bouwkundig erfgoed - gehelen (Geopunt 2021-11)
- Beschermd erfgoed - monumenten; stads- en dorpsgezichten; cultuurhistorische landschappen (Geopunt, status 2021-11)
- Administratieve grenzen (Geopunt, 2019)
- OSM

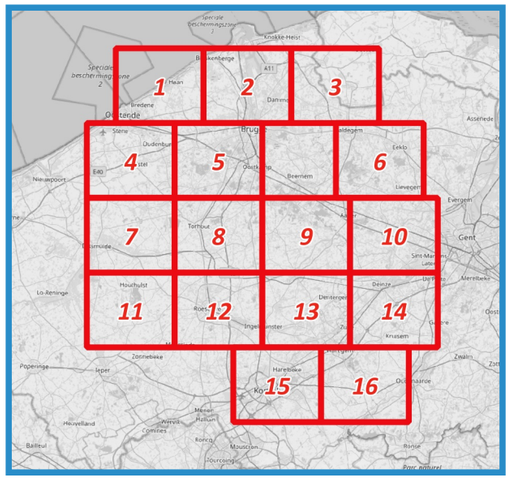

Kenmerk: 4239135028_KAARTENBUNDEL_fase2.qgz
Datum: 27-3-2023
Formaat: A3
Schaal: 1:49976

0 1 2 km

anteagroup

Kaartblad 8

Bovengronds - Landschap

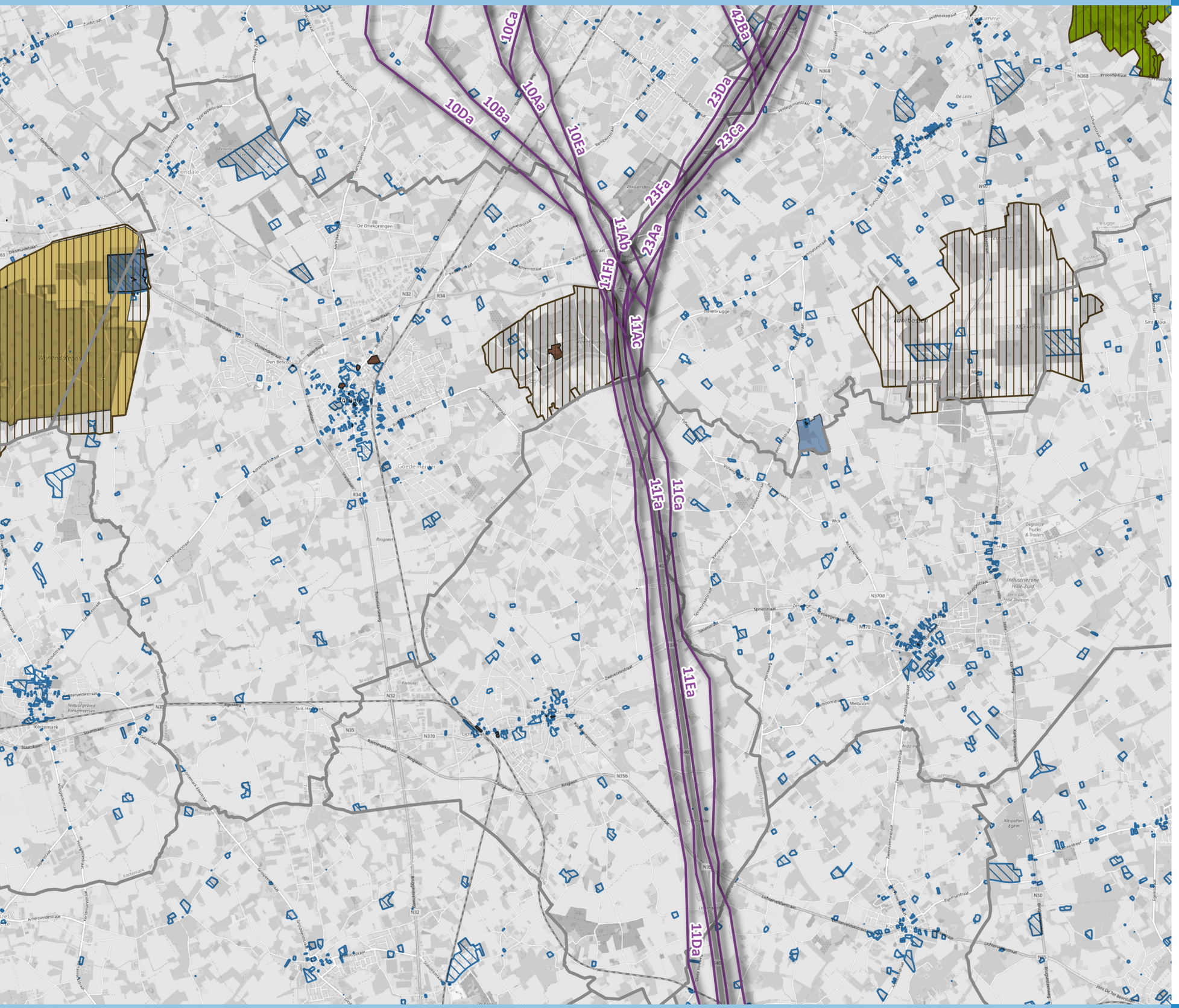

- Bovengrondse tracés
- Beschermde monumenten
- Beschermde stads- en dorpsgezichten
- Beschermde cultuurhistorische landschappen
- Vastgestelde landschapsrelicten
- Vastgesteld bouwkundig erfgoed
- wetenschappelijke inventaris – landschapsatlasrelicten
- Wetenschappelijke inventaris bouwkundig erfgoed - elementen
- Gemeentegrens

Bron:

- Wetenschappelijke inventaris landschappelijk erfgoed - gehelen; bouwkundig erfgoed - elementen / gehelen (Geopunt, 2021-11)
- Vastgestelde landschapsrelicten; bouwkundig erfgoed (Geopunt, status 2021-11)
- Wetenschappelijke inventaris bouwkundig erfgoed - gehelen (Geopunt 2021-11)
- Beschermd erfgoed - monumenten; stads- en dorpsgezichten; cultuurhistorische landschappen (Geopunt, status 2021-11)
- Administratieve grenzen (Geopunt, 2019)
- OSM

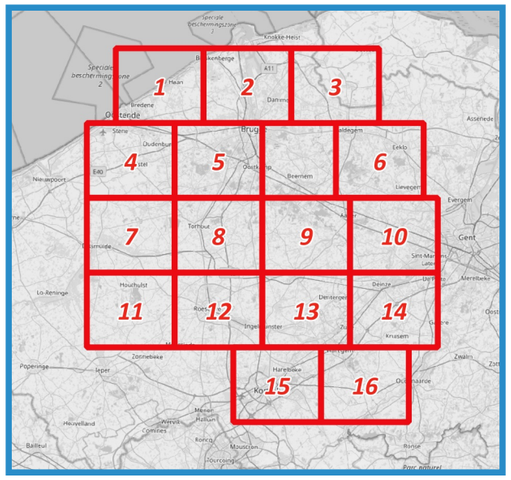

Kenmerk: 4239135028_KAARTENBUNDEL_fase2.qgz
Datum: 27-3-2023
Formaat: A3
Schaal: 1:49976

0 1 2 km

Kaartblad 9

Bovengronds - Landschap

- Bovengrondse tracés
- Beschermde monumenten
- Beschermde stads- en dorpsgezichten
- Beschermde cultuurhistorische landschappen
- Vastgestelde landschapsrelicten
- Vastgesteld bouwkundig erfgoed
- wetenschappelijke inventaris – landschapsatlasrelicten
- Wetenschappelijke inventaris bouwkundig erfgoed - elementen
- Wetenschappelijke inventaris bouwkundig erfgoed - gehelen
- Gemeentegrens

Bron:

- Wetenschappelijke inventaris landschappelijk erfgoed - gehelen; bouwkundig erfgoed - elementen / gehelen (Geopunt, 2021-11)
- Vastgestelde landschapsrelicten; bouwkundig erfgoed (Geopunt, status 2021-11)
- Wetenschappelijke inventaris bouwkundig erfgoed - gehelen (Geopunt 2021-11)
- Beschermd erfgoed - monumenten; stads- en dorpsgezichten; cultuurhistorische landschappen (Geopunt, status 2021-11)
- Administratieve grenzen (Geopunt, 2019)
- OSM

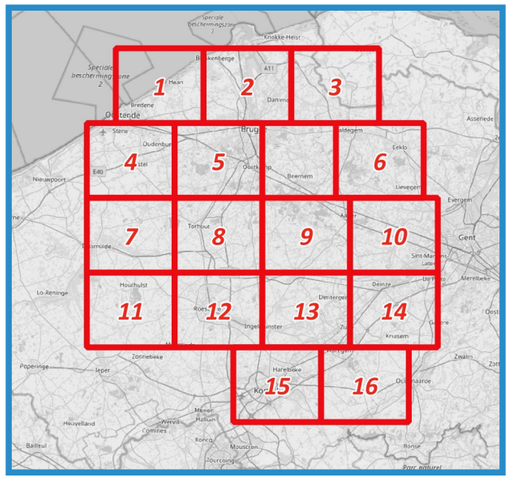

Kenmerk: 4239135028_KAARTENBUNDEL_fase2.qgz
Datum: 27-3-2023
Formaat: A3
Schaal: 1:49976

0 1 2 km

anteagroup

Kaartblad 10

Bovengronds - Landschap



- Bovengrondse tracés
- Beschermde monumenten
- Beschermde stads- en dorpsgezichten
- Beschermde cultuurhistorische landschappen
- Vastgestelde landschapsrelicten
- Vastgesteld bouwkundig erfgoed
- wetenschappelijke inventaris – landschapsatlasrelicten
- Wetenschappelijke inventaris bouwkundig erfgoed - elementen
- Wetenschappelijke inventaris bouwkundig erfgoed - gehelen
- Gemeentegrens

Bron:

- Wetenschappelijke inventaris landschappelijk erfgoed - gehelen; bouwkundig erfgoed - elementen / gehelen (Geopunt, 2021-11)
- Vastgestelde landschapsrelicten; bouwkundig erfgoed (Geopunt, status 2021-11)
- Wetenschappelijke inventaris bouwkundig erfgoed - gehelen (Geopunt 2021-11)
- Beschermd erfgoed - monumenten; stads- en dorpsgezichten; cultuurhistorische landschappen (Geopunt, status 2021-11)
- Administratieve grenzen (Geopunt, 2019)
- OSM

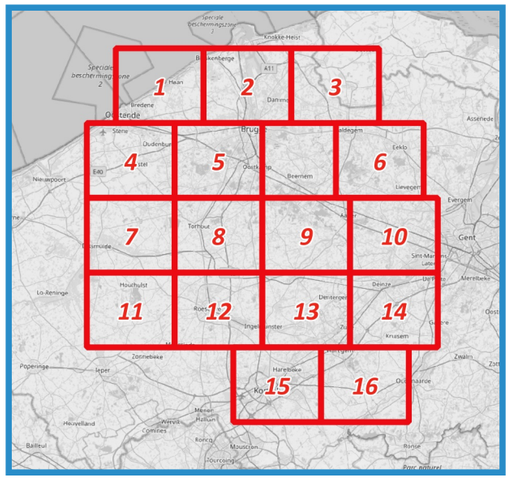

Kenmerk: 4239135028_KAARTENBUNDEL_fase2.qgz
Datum: 27-3-2023
Formaat: A3
Schaal: 1:49976

0 1 2 km

Kaartblad 11

Bovengronds - Landschap

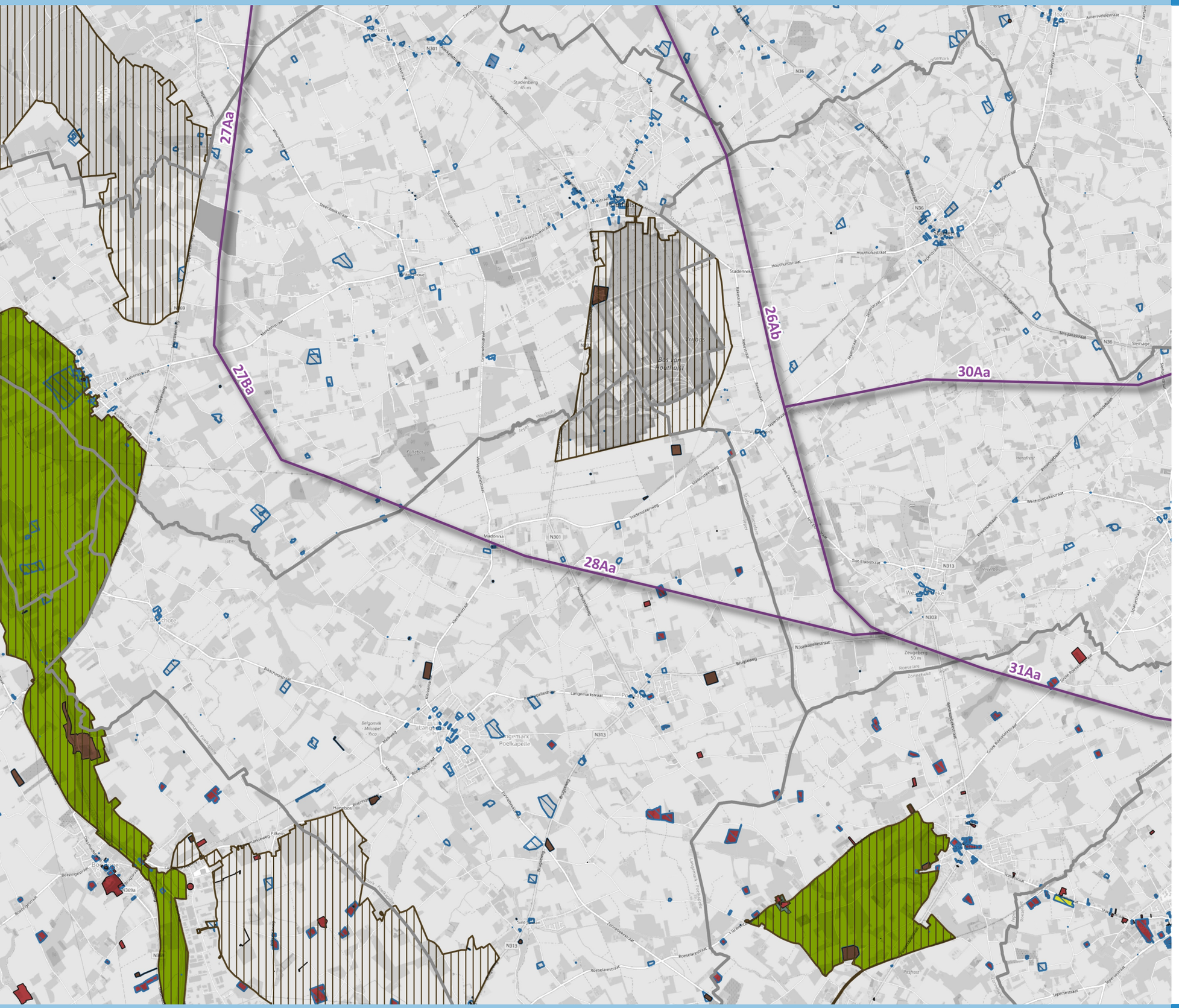

- Bovengrondse tracés
- Beschermde monumenten
- Beschermde stads- en dorpsgezichten
- Vastgestelde landschapsrelicten
- Vastgesteld bouwkundig erfgoed
- wetenschappelijke inventaris – landschapsatlasrelicten
- Wetenschappelijke inventaris bouwkundig erfgoed - elementen
- Wetenschappelijke inventaris bouwkundig erfgoed - gehelen
- Gemeentegrens

Bron:

- Wetenschappelijke inventaris landschappelijk erfgoed - gehelen; bouwkundig erfgoed - elementen / gehelen (Geopunt, 2021-11)
- Vastgestelde landschapsrelicten; bouwkundig erfgoed (Geopunt, status 2021-11)
- Wetenschappelijke inventaris bouwkundig erfgoed - gehelen (Geopunt 2021-11)
- Beschermd erfgoed - monumenten; stads- en dorpsgezichten; cultuurhistorische landschappen (Geopunt, status 2021-11)
- Administratieve grenzen (Geopunt, 2019)
- OSM

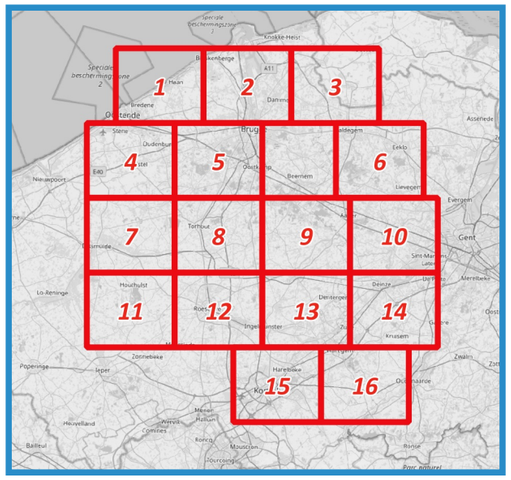

Kenmerk: 4239135028_KAARTENBUNDEL_fase2.qgz
Datum: 27-3-2023
Formaat: A3
Schaal: 1:49976

0 1 2 km

anteagroup

Kaartblad 12

Bovengronds - Landschap

- Bovengrondse tracés
- Mogelijke locatie HS station
- Beschermde monumenten
- Beschermde stads- en dorpsgezichten
- Beschermde cultuurhistorische landschappen
- Vastgesteld bouwkundig erfgoed
- Wetenschappelijke inventaris bouwkundig erfgoed - elementen
- Wetenschappelijke inventaris bouwkundig erfgoed - gehelen
- Gemeentegrens

Bron:

- Wetenschappelijke inventaris landschappelijk erfgoed - gehelen; bouwkundig erfgoed - elementen / gehelen (Geopunt, 2021-11)
- Vastgestelde landschapsrelicten; bouwkundig erfgoed (Geopunt, status 2021-11)
- Wetenschappelijke inventaris bouwkundig erfgoed - gehelen (Geopunt 2021-11)
- Beschermd erfgoed - monumenten; stads- en dorpsgezichten; cultuurhistorische landschappen (Geopunt, status 2021-11)
- Administratieve grenzen (Geopunt, 2019)
- OSM

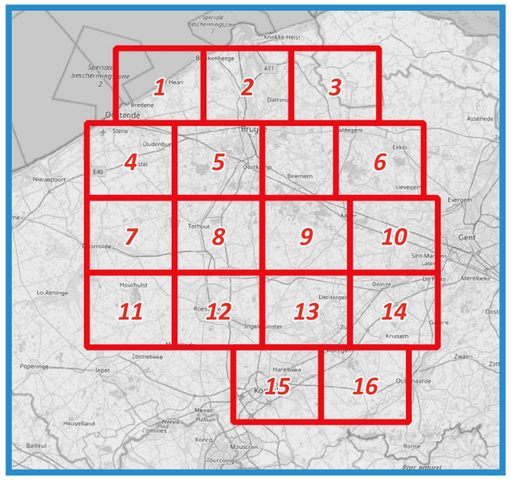

Kenmerk: 4239135028_KAARTENBUNDEL_fase2.qgz
Datum: 27-3-2023
Formaat: A3
Schaal: 1:49976

0 1 2 km

anteagroup

Kaartblad 13

Bovengronds - Landschap

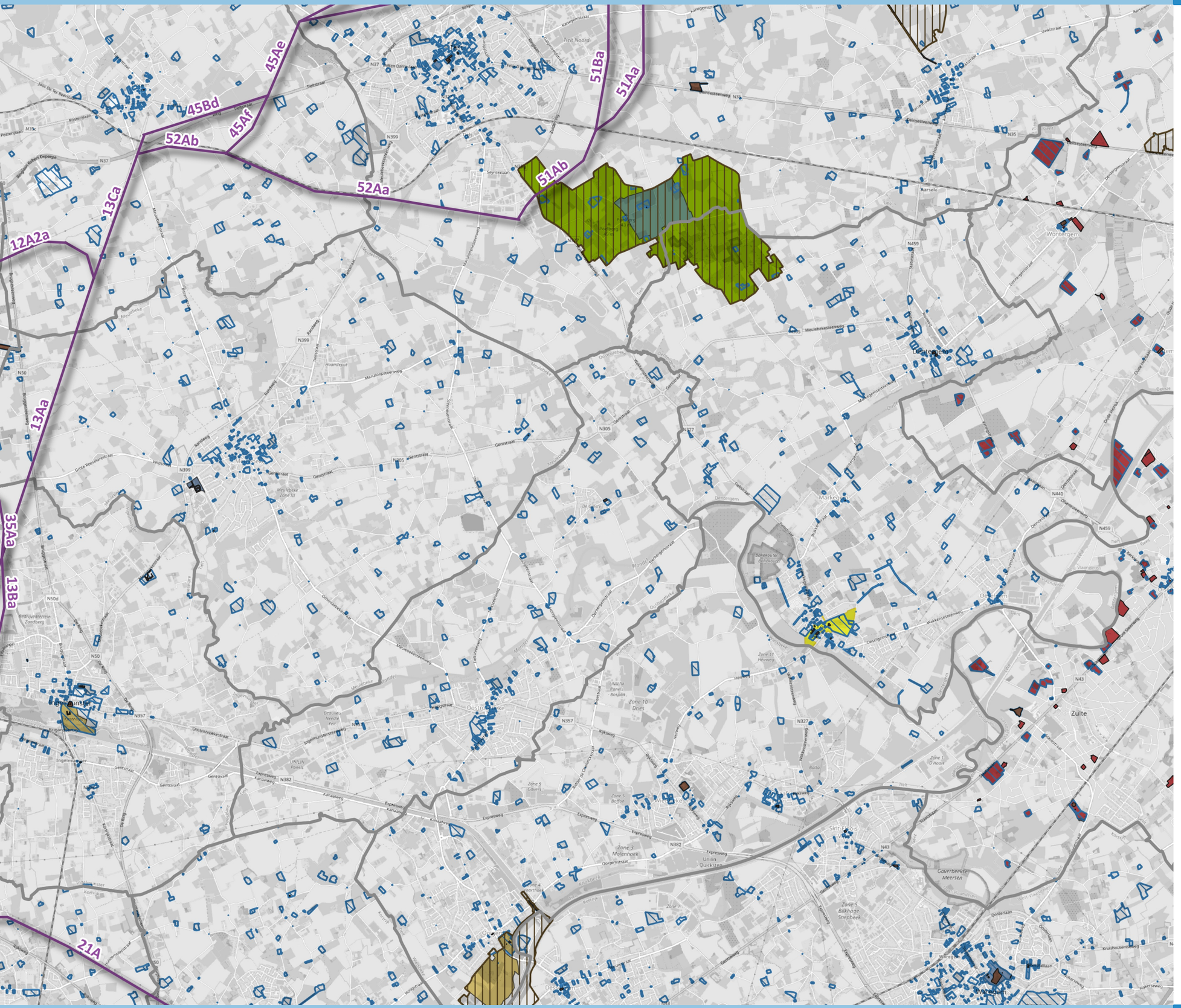

- Bovengrondse tracés
- Beschermde monumenten
- Beschermde stads- en dorpsgezichten
- Beschermde cultuurhistorische landschappen
- Vastgestelde landschapsrelicten
- Vastgesteld bouwkundig erfgoed
- wetenschappelijke inventaris – landschapsatlasrelicten
- Wetenschappelijke inventaris bouwkundig erfgoed - elementen
- Wetenschappelijke inventaris bouwkundig erfgoed - gehelen
- Gemeentegrens

Bron:

- Wetenschappelijke inventaris landschappelijk erfgoed - gehelen; bouwkundig erfgoed - elementen / gehelen (Geopunt, 2021-11)
- Vastgestelde landschapsrelicten; bouwkundig erfgoed (Geopunt, status 2021-11)
- Wetenschappelijke inventaris bouwkundig erfgoed - gehelen (Geopunt 2021-11)
- Beschermd erfgoed - monumenten; stads- en dorpsgezichten; cultuurhistorische landschappen (Geopunt, status 2021-11)
- Administratieve grenzen (Geopunt, 2019)
- OSM

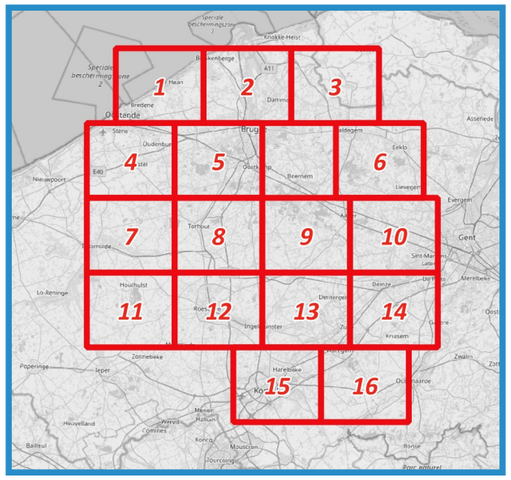

Kenmerk: 4239135028_KAARTENBUNDEL_fase2.qgz
Datum: 27-3-2023
Formaat: A3
Schaal: 1:49976

0 1 2 km

anteagroup

Kaartblad 14

Bovengronds - Landschap

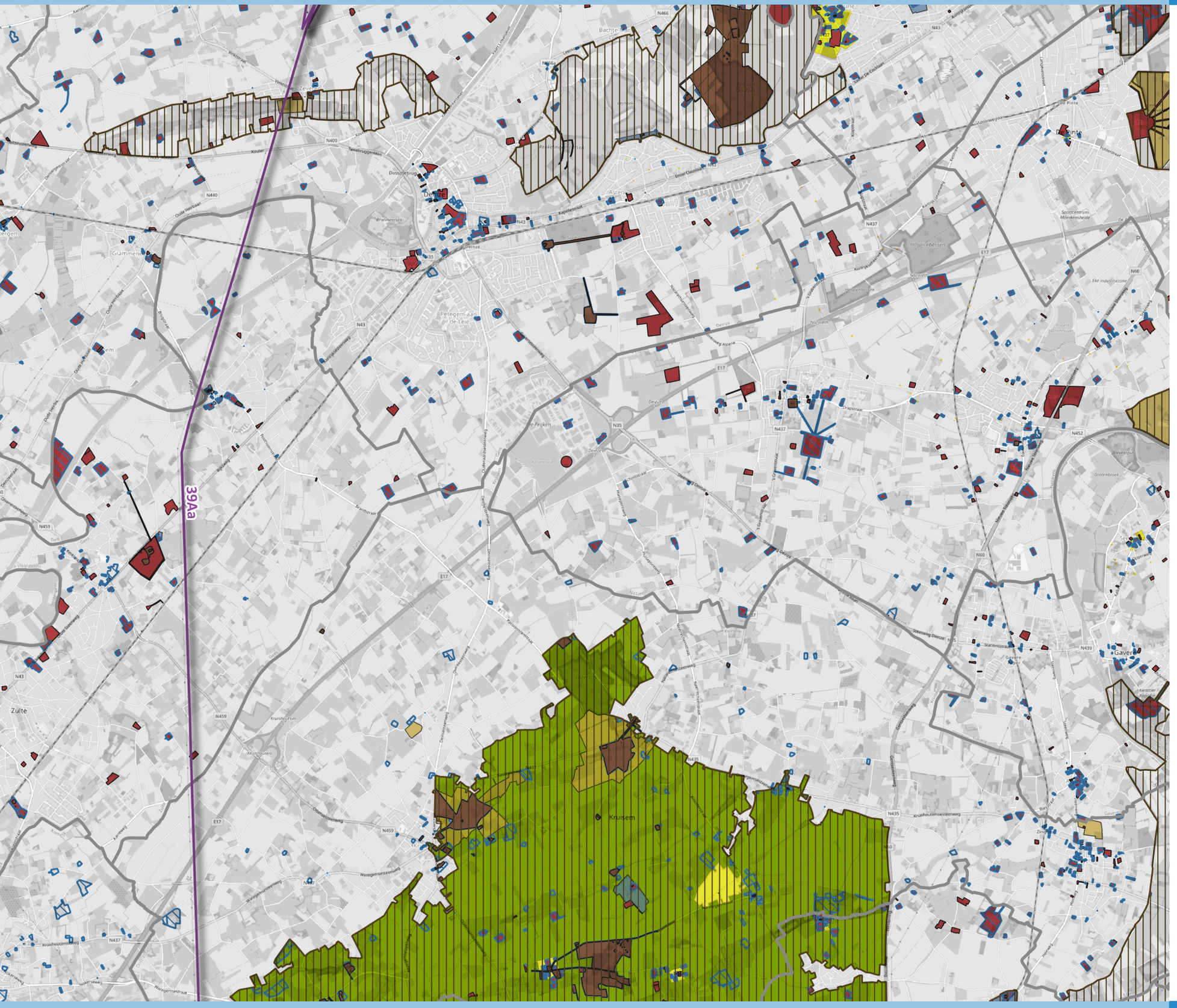

- Bovengrondse tracés
- Beschermde monumenten
- Beschermde stads- en dorpsgezichten
- Beschermde cultuurhistorische landschappen
- Vastgestelde landschapsrelicten
- Vastgesteld bouwkundig erfgoed
- wetenschappelijke inventaris – landschapsatlasrelicten
- Wetenschappelijke inventaris bouwkundig erfgoed - elementen
- Wetenschappelijke inventaris bouwkundig erfgoed - gehelen
- Gemeentegrens

Bron:

- Wetenschappelijke inventaris landschappelijk erfgoed - gehelen; bouwkundig erfgoed - elementen / gehelen (Geopunt, 2021-11)
- Vastgestelde landschapsrelicten; bouwkundig erfgoed (Geopunt, status 2021-11)
- Wetenschappelijke inventaris bouwkundig erfgoed - gehelen (Geopunt 2021-11)
- Beschermd erfgoed - monumenten; stads- en dorpsgezichten; cultuurhistorische landschappen (Geopunt, status 2021-11)
- Administratieve grenzen (Geopunt, 2019)
- OSM

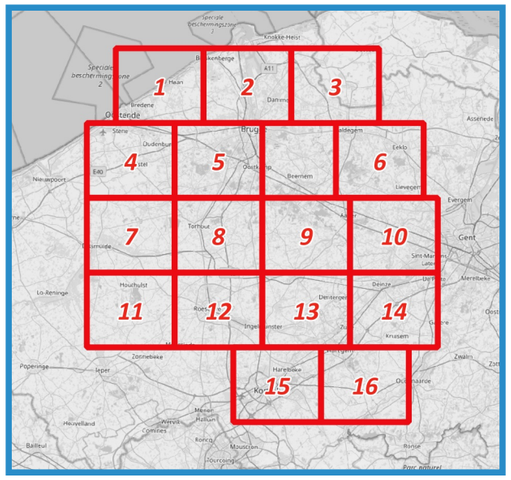

Kenmerk: 4239135028_KAARTENBUNDEL_fase2.qgz
Datum: 27-3-2023
Formaat: A3
Schaal: 1:49976

0 1 2 km

anteagroup

Kaartblad 15

Bovengronds - Landschap

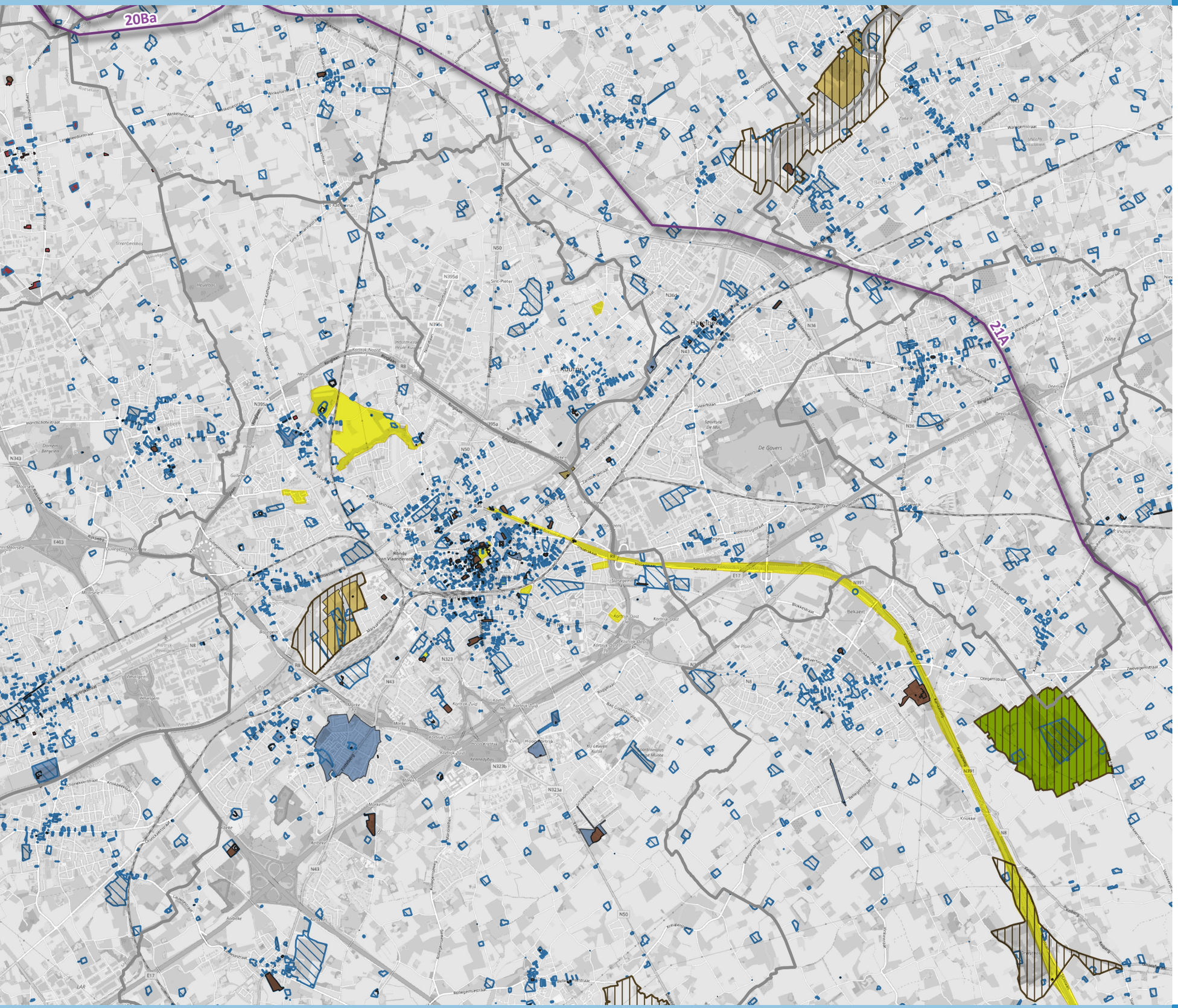

- Bovengrondse tracés
- Beschermde monumenten
- Beschermde stads- en dorpsgezichten
- Beschermde cultuurhistorische landschappen
- Vastgestelde landschapsrelicten
- Vastgesteld bouwkundig erfgoed
- wetenschappelijke inventaris – landschapsatlasrelicten
- Wetenschappelijke inventaris bouwkundig erfgoed - elementen
- Wetenschappelijke inventaris bouwkundig erfgoed - gehelen
- Gemeentegrens

Bron:

- Wetenschappelijke inventaris landschappelijk erfgoed - gehelen; bouwkundig erfgoed - elementen / gehelen (Geopunt, 2021-11)
- Vastgestelde landschapsrelicten; bouwkundig erfgoed (Geopunt, status 2021-11)
- Wetenschappelijke inventaris bouwkundig erfgoed - gehelen (Geopunt 2021-11)
- Beschermd erfgoed - monumenten; stads- en dorpsgezichten; cultuurhistorische landschappen (Geopunt, status 2021-11)
- Administratieve grenzen (Geopunt, 2019)
- OSM

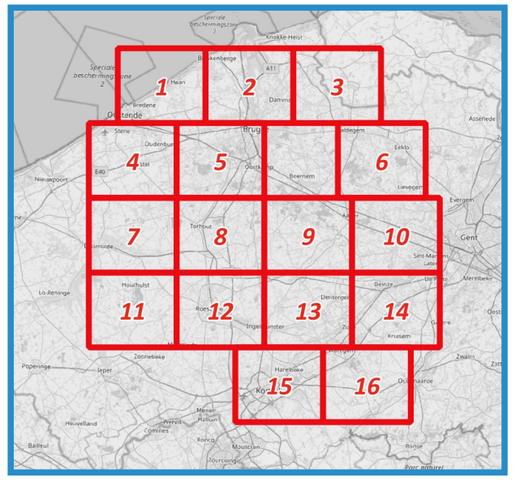

Kenmerk: 4239135028_KAARTENBUNDEL_fase2.qgz
Datum: 27-3-2023
Formaat: A3
Schaal: 1:49976

0 1 2 km

anteagroup

Kaartblad 16

Bovengronds - Landschap

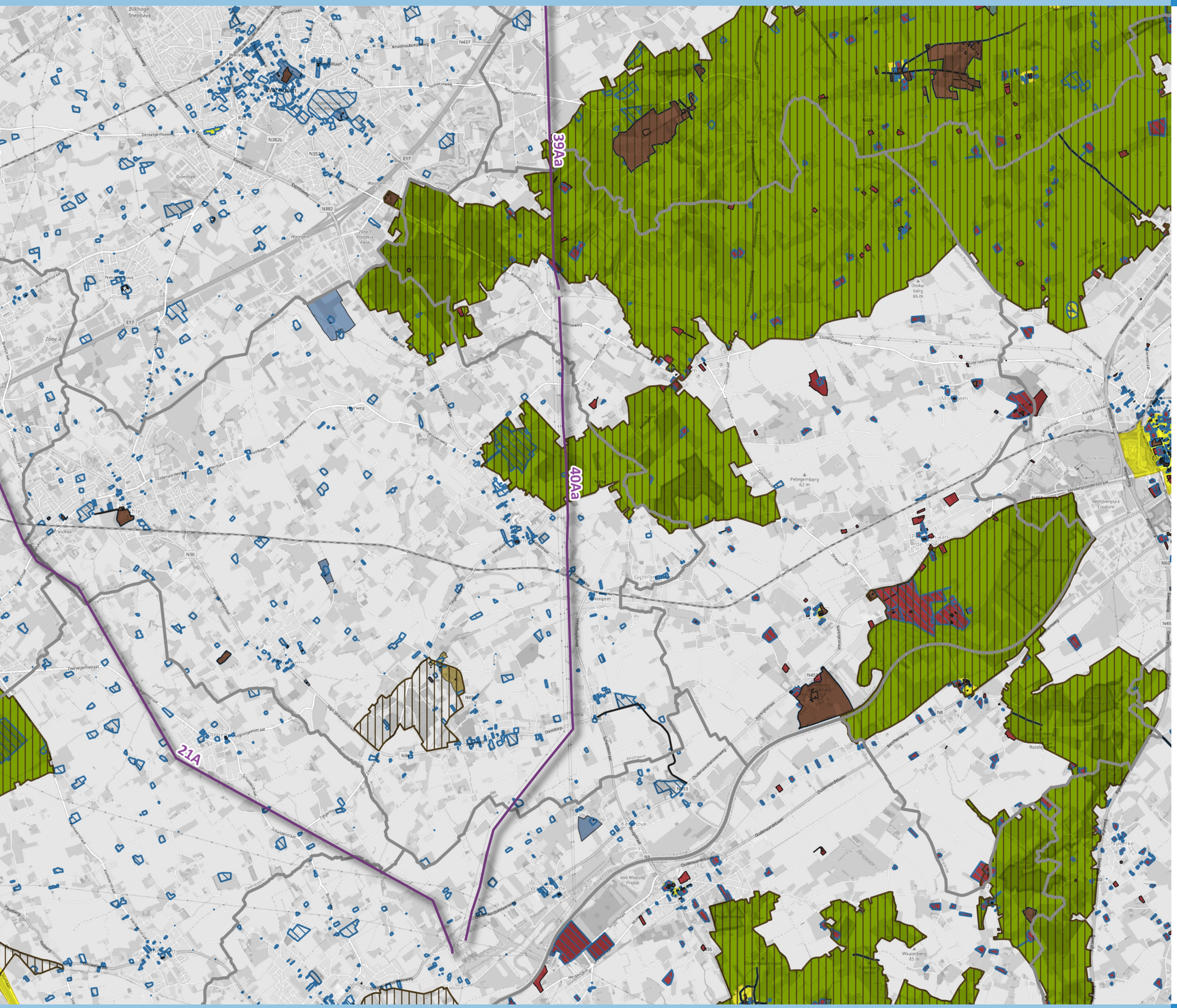

- Bovengrondse tracés
- Beschermde monumenten
- Beschermde stads- en dorpsgezichten
- Beschermde cultuurhistorische landschappen
- Vastgestelde landschapsrelicten
- Vastgesteld bouwkundig erfgoed
- wetenschappelijke inventaris – landschapsatlasrelicten
- Wetenschappelijke inventaris bouwkundig erfgoed - elementen
- Wetenschappelijke inventaris bouwkundig erfgoed - gehelen
- Gemeentegrens

Bron:

- Wetenschappelijke inventaris landschappelijk erfgoed - gehelen; bouwkundig erfgoed - elementen / gehelen (Geopunt, 2021-11)
- Vastgestelde landschapsrelicten; bouwkundig erfgoed (Geopunt, status 2021-11)
- Wetenschappelijke inventaris bouwkundig erfgoed - gehelen (Geopunt 2021-11)
- Beschermd erfgoed - monumenten; stads- en dorpsgezichten; cultuurhistorische landschappen (Geopunt, status 2021-11)
- Administratieve grenzen (Geopunt, 2019)
- OSM

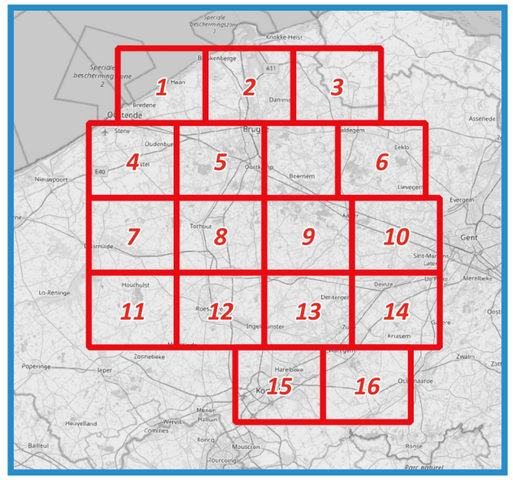

Kenmerk: 4239135028_KAARTENBUNDEL_fase2.qgz
Datum: 27-3-2023
Formaat: A3
Schaal: 1:49976

0 1 2 km