VENTILUS

ONDERWEG MET DUURZAME ENERGIE

Ontwerp gewestelijk ruimtelijk uitvoeringsplan

Ventilus

in de gemeenten Brugge, Blankenberge, Zuienkerke, De Haan, Bredene, Oostende, Oudenburg, Jabbeke, Zedelgem, Torhout, Oostkamp, Lichtervelde, Wingene, Ardooie, Izegem, Lendelede, Harelbeke, Waregem, Deerlijk, Zwevegem, Anzegem en Avelgem

Bijlage IIIb. Toelichtingsnota - kaarten

Vlaamse overheid

DEPARTEMENT OMGEVING

N

O

1a

1b

2a

2b

3a

3b

4a

4b

5a

5b

6a

6b

7a

8a

9a

10a

Legende

- hoogspanningsstations en opstijgpunten
- kaartbladen
- detailkaarten
- hoogspanningsverbinding
- ondergrondse 150 kV leidingen
- op te heffen leidingen

Achtergrond: Rasterversie van de topografische kaart uitgegeven 2008 op schaal 1/50000 door het NGI
© Fragment uit de topografische kaart met toelating A1913 van het NGI

Kaart 0 Situering plangebieden

Schaal : 1:60.000

N

0 750 1.500 3.000 Meters

Gewestelijk Ruimtelijk Uitvoeringsplan 212_00513_00001 — Bijlage IIIb: Toelichtingsnota (kaarten)

Ventilus — Ontwerp

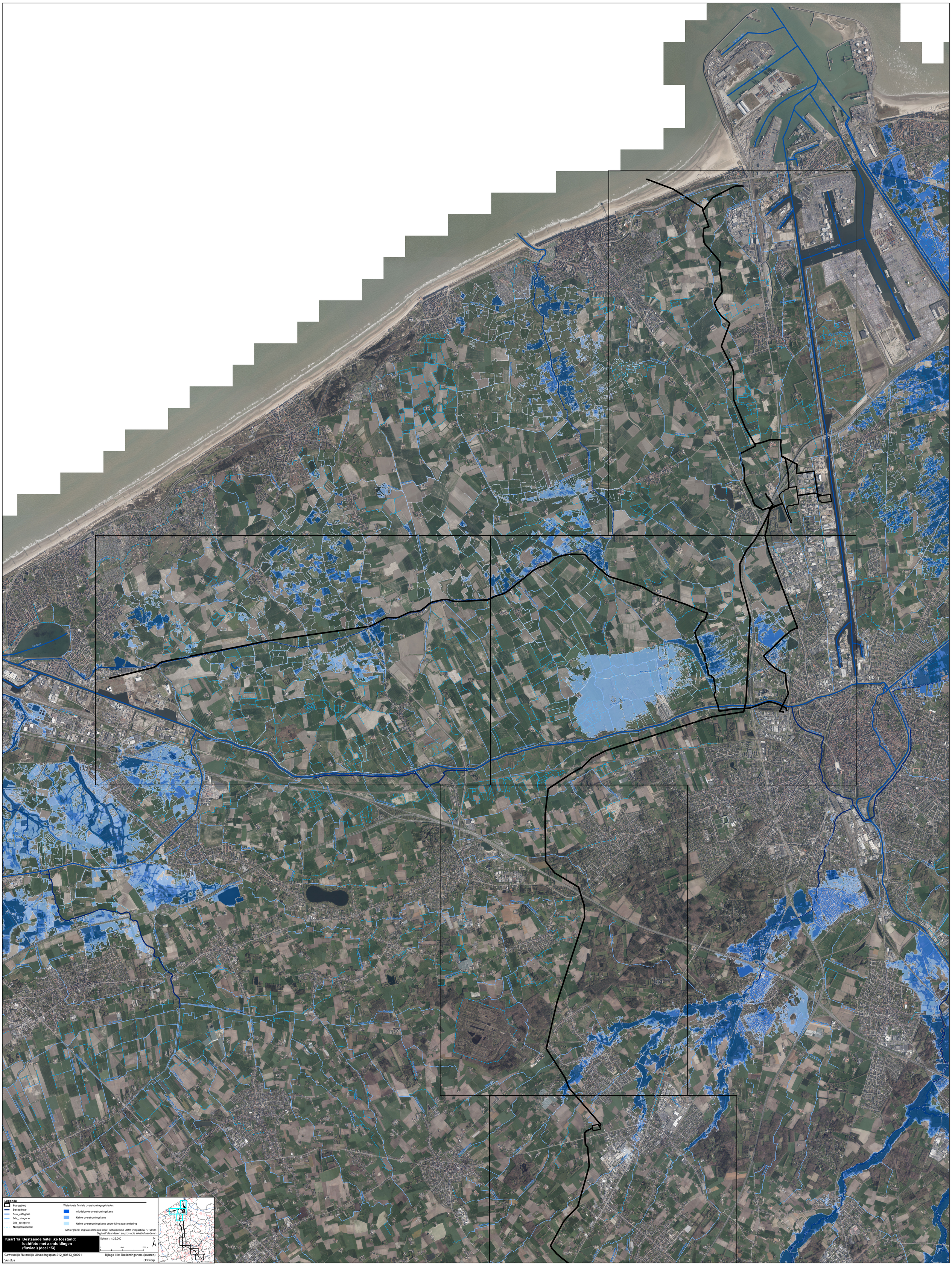
Legende
Plangebied
Bevaarbaar
1ste_categorie
2de_categorie
3de_categorie
Niet geklasseerd
Watertoets fluviale overstromingsgebieden:
middelgrote overstromingskans
kleine overstromingskans
kleine overstromingskans onder klimaatverandering
Achtergrond: Digitale orthofoto kleur, luchtopname 2019, vliegschaal 1/12000, Digitaal Vlaanderen en provincie West-Vlaanderen
Kaart 1a Bestaande feitelijke toestand: luchtfoto met aanduidingen (fluviaal) (deel 1/3)
Schaal : 1:25.000
0
500
1.000 M
N
Gewestelijk Ruimtelijk Uitvoeringsplan 212_00513_00001
Bijlage IIIb: Toelichtingsnota (kaarten)
Ventilus
Ontwerp

Legende

- Plangebied
- Bevaarbaar
- 1ste_categorie
- 2de_categorie
- 3de_categorie
- Niet geklasseerd

Watertoets fluviale overstromingsgebieden:

- middelgrote overstromingskans
- kleine overstromingskans
- kleine overstromingskans onder klimaatverandering

Achtergrond: Digitale orthofoto kleur, luchtopname 2019, vliegschaal 1/12000, Digitaal Vlaanderen en provincie West-Vlaanderen

Kaart 1a Bestaande feitelijke toestand: luchtfoto met aanduidingen (fluviaal) (deel 2/3)

Schaal : 1:25.000

N

0 500 1.000 M

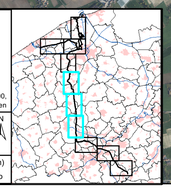

Gewestelijk Ruimtelijk Uitvoeringsplan 212_00513_00001 — Bijlage IIIb: Toelichtingsnota (kaarten)

Ventilus — Ontwerp

Legende

- Rangebied
- Bevaarbaar
- 1de_categorie
- 2de_categorie
- 3de_categorie
- Niet geklasseerd

Waterloets fluviale overstromingsgebieden:

- middelgrote overstromingskans
- kleine overstromingskans
- kleine overstromingskans onder klimaatverandering

Achtergrond: Digitale orthofoto kleur, luchtopname 2019, vliegschaal 1/12000.
Digitaal Vlaanderen en provincie Oost- en West-Vlaanderen

Kaart 1a Bestaande feitelijke toestand: luchtfoto met aanduidingen (fluviaal) (deel 3/3)

Schaal : 1:25.000

0 500 1.000 M

N

Gewestelijk Ruimtelijk Uitvoeringsplan 212_00513_00001 — Bijlage IIIb Toelichtingsnota (kaarten)

Vertilus — Ontwerp

Legende

- Plangebied
- Bevaarbaar
- 1ste_categorie
- 2de_categorie
- 3de_categorie
- Niet geklasseerd

Watertoets pluviale overstromingsgebieden:

- middelgrote overstromingskans
- kleine overstromingskans
- kleine overstromingskans onder klimaatverandering

Achtergrond: Digitale orthofoto kleur, luchtopname 2019, vliegschaal 1/12000, Digitaal Vlaanderen en provincie West-Vlaanderen

Kaart 1b Bestaande feitelijke toestand: luchtfoto met aanduidingen (pluviaal) (deel 1/3)

Schaal : 1:25.000

0 500 1 000 M

N

Gewestelijk Ruimtelijk Uitvoeringsplan 212_00513_00001 — Bijlage IIIb: Toelichtingsnota (kaarten)

Ventilus — Ontwerp

Legende

- Plangebied
- Bevaarbaar
- 1ste_categorie
- 2de_categorie
- 3de_categorie
- Niet geklasseerd

Watertoets pluviale overstromingsgebieden:

- middelgrote overstromingskans
- kleine overstromingskans
- kleine overstromingskans onder klimaatverandering

Achtergrond: Digitale orthofoto kleur, luchtopname 2019, vliegschaal 1/12000, Digitaal Vlaanderen en provincie West-Vlaanderen

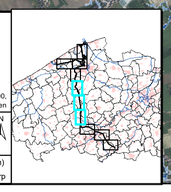

Kaart 1b Bestaande feitelijke toestand: luchtfoto met aanduidingen (pluviaal) (deel 2/3)

Schaal : 1:25.000

N

0 100 200 M

Gewestelijk Ruimtelijk Uitvoeringsplan 212_00513_00001 — Bijlage IIIb: Toelichtingsnota (kaarten)

Ventilus — Ontwerp

Legende

Plangebied
Bevaarbaar
1ste_categorie
2de_categorie
3de_categorie
Niet geklasseerd

Waterbeets pluviale overstromingsgebieden:
middelgrote overstromingskans
kleine overstromingskans
kleine overstromingskans onder klimaatverandering

Achtergrond: Digitale orthofoto kleur, luchtopname 2019, vliegschaal 1/12000.
Digitaal Vlaanderen en provincie Oost- en West-Vlaanderen

Kaart 1b Bestaande feitelijke toestand: luchtfoto met aanduidingen (pluviaal) (deel 3/3)

Schaal 1:25.000

0 500 250 0

N

Geweestelijk Ruimtelijk Uitvoeringsplan 212_00513_00001 — Bijlage IIIb: Toelichtingsnota (kaarten)

Vanbilsa — Ontwerp

Legende

- Plangebied
- Bevaarbaar
- 1ste_categorie
- 2de_categorie
- 3de_categorie
- Niet geklasseerd

Watertoets overstromingsgebieden vanuit de zee:

- middelgrote overstromingskans
- kleine overstromingskans
- kleine overstromingskans onder klimaatverandering

Achtergrond: Digitale orthofoto kleur, luchtopname 2019, vliegschaal 1/12000, Digitaal Vlaanderen en provincie West-Vlaanderen

Kaart 1c Bestaande feitelijke toestand: luchtfoto met aanduidingen (vanuit de zee) (deel 1/1)

Schaal : 1:25.000

0 500 1.000 M

N

Gewestelijk Ruimtelijk Uitvoeringsplan 212_00513_00001 — Bijlage IIIb. Toelichtingsnota (kaarten)

Ventilus — Ontwerp

Legende

Gewestplan: Oostende - Middenkust (KB 26/01/1977)
Brugge - Oostkust (KB 07/04/1977)
Diksmuide - Torhout (KB 05/02/1979)

- Gewestplanwijzigingen
- Gewestelijke Ruimtelijke uitvoeringsplannen
- Provinciale & Gemeentelijke RUPs

Disclaimer:
Schorsings- en vernietigingsarresten van gewestplan(wijzigingen) door de Raad van State werden nog niet allemaal verwerkt in het digitale gewestplan.
Hierdoor geeft de kaart op sommige plaatsen nog verouderde informatie weer.
De informatie in deze kaart heeft louter informatieve waarde en geen juridische kracht.

Achtergrond: Rasterversie van de topografische kaart uitgegeven tussen 1978 en 1993 op schaal 1/10000 door het NGI (GIS Vlaanderen)
© Fragment uit de topografische kaart met toelating A1913 van het NGI

Kaart 2 Bestaande juridische toestand: gewestplan, gewestplanwijzigingen en ruimtelijke uitvoeringsplannen (deel 1/3)

Schaal : 1:25.000
0 250 500 1.000 Meters
N

Gewestelijk Ruimtelijk Uitvoeringsplan 212_00513_00001
Bijlage IIb: Toelichtingsnota (kaarten)
Ventilus
Ontwerp

Legende

Gewestplan: Oostende - Middenkust (KB 26/01/1977)
Brugge - Oostkust (KB 07/04/1977)
Diksmuide - Torhout (KB 05/02/1979)
Ieper - Poperinge (KB 14/08/1979)
Roeselare - Tielt (KB 17/12/1979)
Kortrijk (KB 04/11/1977)

Gewestplanwijzigingen

Gewestelijke Ruimtelijke uitvoeringsplannen

Provinciale & Gemeentelijke RUPs

Disclaimer:
Schorsings- en vernietigingsarresten van gewestplan(wijzigingen) door de Raad van State werden nog niet allemaal verwerkt in het digitale gewestplan.
Hierdoor geeft de kaart op sommige plaatsen nog verouderde informatie weer.
De informatie in deze kaart heeft louter informatieve waarde en geen juridische kracht.

Achtergrond: Rasterversie van de topografische kaart uitgegeven tussen 1978 en 1993 op schaal 1/10000 door het NGI (GIS Vlaanderen)
© Fragment uit de topografische kaart met toelating A1913 van het NGI

Kaart 2 Bestaande juridische toestand: gewestplan, gewestplanwijzigingen en ruimtelijke uitvoeringsplannen (deel 2/3)

Schaal : 1:25.000

0 250 500 1.000 Meters

N

Gewestelijk Ruimtelijk Uitvoeringsplan 212_00513_00001 — Bijlage IIIb: Toelichtingsnota (kaarten)

Ventilus — Ontwerp

Legende

Gewestplan: Roeselare - Tielt (KB 17/12/1979)
Kortrijk (KB 04/11/1977)
Oudenaarde (KB 24/02/1977)

Gewestplanwijzigingen

Gewestelijke Ruimtelijke uitvoeringsplannen

Provinciale & Gemeentelijke RUPs

Disclaimer:
Schorsings- en vernietigingsarresten van gewestplan(wijzigingen) door de Raad van State werden nog niet allemaal verwerkt in het digitale gewestplan.
Hierdoor geeft de kaart op sommige plaatsen nog verouderde informatie weer.
De informatie in deze kaart heeft louter informatieve waarde en geen juridische kracht.

Achtergrond: Rasterversie van de topografische kaart uitgegeven tussen 1978 en 1993 op schaal 1/10000 door het NGI (GIS Vlaanderen)
© Fragment uit de topografische kaart met toelating AI/813 van het NGI

Kaart 2 Bestaande juridische toestand: gewestplan, gewestplanwijzigingen en ruimtelijke uitvoeringsplannen (deel 3/3)

Schaal : 1:25.000

0 250 500 1.000 Meters

N

Gewestelijk Ruimtelijk Uitvoeringsplan 212_00513_00001

Bijlage IIIb: Toelichtingsnota (kaarten)

Ventilus

Ontwerp

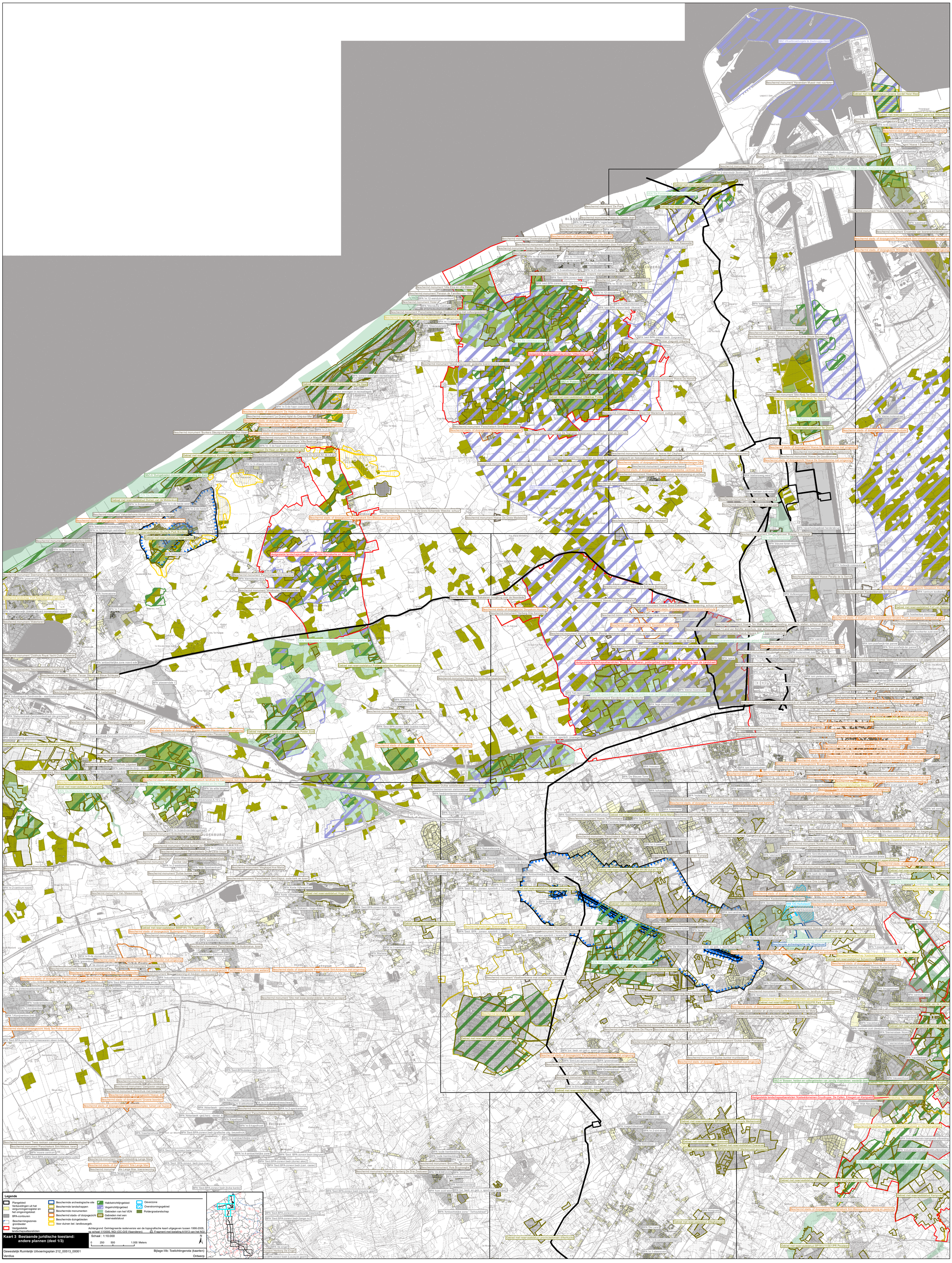
SBZ-V/Kustbroedvogels te Zeebrugge-Heist
Beschermd monument 'Havendam Musoir met vuurtoren'
Gebied met reservaatstatuut Groene Gordel Heist West
Gebied met reservaatstatuut directeur generaal Willemspark
Beschermd monument 'Lichtestand'
BPA 'de moefe'
BPA 't bosje
BPA 'nr 6-zeedijk west'
Beschermd stads- of dorpsgezicht 'Landhuis met tuin'
BPA 'nieuw stationskwartier'
BPA 'nr 8-panneslag'
Beschermd monument 'Hoeve 't Boerenhof'
BPA 'oostwinkel'
BPA 'nr.13-dorpskom Zeebrugge'
Beschermd monument 'Zeebrugge Churchyard met het Zeebrugge Memorial en oorlogsgedenkteken'
BPA 'vissershaven - zeebrugge'
Beschermd monument 'Palace Hotel'
VEN 'De Blaa van Heist, Sashuis, Visotterszwaide en Kleiputten van Heist'
BPA 'heuvelbrug'
BPA 'te lande'
BPA 'nr.2-strandwijk Zeebrugge'
BPA 'stationwijk - zeebrugge'
Gebied met reservaatstatuut Fonteintjes
VEN 'De Fonteintjes en Duinencomplexen'
Gebied met reservaatstatuut Zeebos
Beschermd monument 'De Pier'
Beschermd monument 'Palais du Comte Jean'
BPA 'nr.8-zeedijk'
BPA 'rogierlaan'
Beschermd monument 'Samenstel van burgerhuizen'
BPA 'nr.14-polderlaan'
Beschermd monument 'Postgebouw'
BPA 'nr. 1-oostkwartier'
Beschermd stads- of dorpsgezicht 'Complex Mamet'
Beschermd monument 'Oosterstaketsel'
Beschermd monument 'Windscherm aan de jachthaven'
Beschermd monument 'Hoeve Raaswalle'
Beschermd monument 'Vuurtoren'
Beschermd monument 'Herenhuis ontworpen door Felix Cosman'
Beschermd monument 'Bunker Blankenberghe Mole'
Beschermd monument 'Parochiekerk Sint-Antonius'
BPA 'sect.BPA-zonevr.bedr. (J. Demeyere)'
Beschermd monument 'Sasmeesterswoning'
BPA 'boudewijnkwartier'
BPA 'nr.18-havenkwartier'
BPA 'nr.11-beerstee'
BPA 'nr.17-grote markt'
BPA 'nr.13-dhoogplaats'
BPA 'nr.5-westkwartier'
BPA 'nr.21-dumonkwartier'
Beschermd monument 'Stedelijke Begraafplaats: ereperk met gedenksteen Moedersmart'
BPA 'Sect.BPA-zonevr.bedr. (Sterken)'
Beschermd monument 'Kasteel van Uitkerke'
BPA 'sect.BPA-zonevr.bedr. (De bruycker)'
BPA 'nr.15-de craene'
BPA 'nr.22-reigerpad'
BPA 'nr.12-dorpskom'
BPA 'multifunctioneel lint'
BPA 'sect.BPA-zonevr.bedr. (Aveve)'
Beschermd monument 'Villa Eliza en villa Malvina'
Beschermd monument 'Pension de Familles van 1927'
BPA 'nr.12-wendunie-centrum'
Beschermd monument 'Hotel d'
BPA 'Wendunie Centrum'
Beschermd monument 'Parochiekerk Heilige Kruisverheffing met cultuurgoederen'
Beschermd landschap 'Windmolen Hubertmolen met omgeving'
BPA 'nr.1-voordzeet'
BPA 'Stenovenwijk'
VEN 'De Uitkerkse polder'
Vastgestelde landschapsatlasreliëten 'Uitkerkse polder'
Beschermd monument 'Hoeve Claregoed, gedeelte boerenwoning en dwarsschuur'
Beschermd monument 'Sint-Jobskapellette'
Beschermd monument 'Hoeve De Hemel'
SBZ-H 'Polders'
Gebied met reservaatstatuut Uitkerkse Polder
Beschermd monument 'Hoeve Groot Hof Mariemont: oudste gedeelte'
BPA 'zonevr.woningen recreatiegebied'
Gebied met reservaatstatuut Duinbossen van De Haan
BPA 'zonevr woningen in recreatiegeb
BPA 'nr.5-de haan concessie'
Beschermd stads- of dorpsgezicht 'De Haan Concessie: uitbreiding tot hele vroegere Concessie'
Beschermd monument 'Le Grand Hotel du Cog-sur-Mer'
Beschermd stads- of dorpsgezicht 'De Haan Concessie: centrale deel'
Beschermd stads- of dorpsgezicht 'Ensemble van villa's met omgeving'
Beschermd monument 'Bunkers Steunpunt Westtich Den Haan'
Beschermd stads- of dorpsgezicht 'Ensemble van vakantiewoningen'
Beschermd monument 'Villa Beau Site en Le Maquis'
Beschermd monument 'Tramstation De Haan'
BPA 'nr.2-de haan centrum oost'
Beschermd monument 'Villa Beatrice'
BPA 'nr. 4 de haan winkelcentrum west'
Gebied met reservaatstatuut Duinbossen De Haan en BR Jan De Schuyter
Gebied met reservaatstatuut Koninklijke Golfclub Oostende
Beschermd monument 'Preventorium Le Home du Grand Air de LiLge'
BPA 'nr.3-villawijk noordhoek'
SBZ-H 'Duingebieten inclusief IJzermonding en Zwin'
VEN 'De Middenkust'
Gebied met reservaatstatuut Duinen van de Middenkust
BPA 'nr.8-mariaduyne'
BPA 'nr.1-de heide west'
BPA 'nr.2-de haide'
Beschermd monument 'Vakantiehome Home des Enfants du Hainaut'
Beschermd stads- of dorpsgezicht 'Visserskapel Onze-Lieve-Vrouw-ter-Duinen en omgeving'
BPA 'toeristisch recreatiepark'
BPA 'nr.12-koningin astridlaan'
Gebied met reservaatstatuut Blutsyde Park Bredene
Gebied met reservaatstatuut NBP D'Heye
Beschermd monument 'Spoorwegbatterij E690'
BPA 'batterijstraat'
BPA 'nr 9-bredene duinen'
Beschermd monument 'Zeemanshuis Godschalck met duinpaviljoen en trap'
BPA 'groenendijk'
BPA 'nr.4-zeelaan'
Beschermd landschap 'Fort Napoleon en omgeving'
BPA 'horecazone'
BPA 'Vuurtorenwijk (dokter eduard moreauxlaan-oost)'
Beschermd monument 'Watertoren'
Beschermd monument 'Clubhuis Royal Yacht Club d'Ostende'
BPA 'ambachtelijke zone noord ede'
Beschermd monument 'Neoclassicistisch herenhuis'
Beschermd monument 'Bunker Panzer Steunpunt Blaue Schleuse'
BPA 'plassendale 1'
Beschermd monument 'Crescoteerwerf: toebehoren'
BPA 'industriepark Zandvoorde - vaartblekersstraat'
BPA 'Stationsstraat-Zandvoordestraat (de grintweg)'
Beschermd monument 'Bunker Steunpunt Oostende Landfront'
BPA 'nr.2-steenbakkerijstraat'
BPA 'nr.5-de kom zuid'
BPA 'autosnelweg-gistelsesteenweg'
BPA 'Stationsstraat-Zandvoordestraat (stationsstraat)'
Gebied met reservaatstatuut Oostends Krekengebied-Geuzenbos
Beschermd monument 'Hoeve De Zande'
Beschermd monument 'Herenhuis 't Kasteel'
Beschermd monument 'Batterij Steunpunt Oostende Landfront'
BPA 'nr.102-zandvoorde dorp'
Gebied met reservaatstatuut Zwaanhoek
Beschermd landschap 'Grote Keignaertbreek'
Gebied met reservaatstatuut Keignaert
VEN 'De Heidevlakte en Polder van Westende'
BPA 'zandvoorde dorp- deel 1'
BPA 'zandvoorde dorp- deel 2'
Beschermd stads- of dorpsgezicht 'Neoclassicistisch landhuis De Campagne: tuin met omheningsmuur'
VEN 'De Polder Westende tussen Oostende, Middelkerke en De Haan'
BPA 'de witte bergen'
BPA 'Bedrijvenzone A-10 (LO)'
Beschermd monument 'Eclectische herenwoning'
BPA 'nr.3-zandvoordebrugstraat'
Beschermd monument 'Abdijhoeve Sint-Pieters met abtswoning'
Beschermd monument 'Duitse bunker Ut5'
BPA 'nr.1-onze lieve vrouw kerk'
Beschermd monument 'Parochiekerk Onze-Lieve-Vrouw'
Beschermd monument 'Molenromp met molenaarshuis'
Beschermd monument 'Duitse bunker Ut2'
BPA 'nr.2-weststraat'
BPA 'Wijk Sportcentrum'
Beschermd monument 'Maenhoudthoeve'
Beschermd monument 'Duitse bunker Ut3'
Beschermd monument 'Duitse bunker Ut4'
Beschermd monument 'Van Massenhoeve'
BPA 'nr.2-centrum noord'
Beschermd monument 'Parochiekerk Sint-Eligius: oude kerk en toren'
Beschermd monument 'Wegkapel Ave Maria'
BPA 'Korte Vijfwegstraat'
BPA 'korte vijfwegstraat'
BPA 'Roksem - hoge dijken'
Gebied met reservaatstatuut Hoge Dijken
Gebied met reservaatstatuut Blankenberge Polder Zuid
Beschermd stads- of dorpsgezicht 'Sluizencomplex Plassendale met omgeving'
Beschermd monument 'Het sluizencomplex Plassendale'
Beschermd stads- of dorpsgezicht 'Windmolen Ronsemolen met omgeving'
Beschermd monument 'Herenhuis en tegelfabriek'
Beschermd stads- of dorpsgezicht 'Site 't Ven de Oostmolen'
Beschermd monument 'Herberg en afspanning De Godelieve'
BPA 'kallaartsewal'
BPA 'Sect.BPA-zonevr.bedr (monballiu)'
BPA 'nr.5-de kom zuid'
BPA 'nederenheirweg'
BPA 't konijnenbos'
BPA 't Konijnenbos (ind.)'
Beschermd stads- of dorpsgezicht 'Abdij Ten Putte met omgeving'
BPA 'Sect.BPA-zonevr.bedr (vleeswaren steen bvba)'
Beschermd monument 'Twee reeksen aaneengesloten arbeidershuizen'
Beschermd monument 'Parochiekerk Sint-Niklaas: toren'
BPA 'moere centrum (-fit)'
BPA 'Sect.BPA-zonevr.bedr (serpieters Loder)'
Beschermd monument 'Geschutsbedding Lange Max'
Beschermd stads- of dorpsgezicht 'Site Lange Max: boerenwoning'
BPA 'lange max'
BPA 'Sect.BPA-zonevr.bedr (bvba kardo)'
Beschermd monument 'Bunker Steunpunt Oostende Landfront'
BPA 'Stationsstraat-Zandvoordestraat (stationsstraat)'
Gebied met reservaatstatuut Oostends Krekengebied-Geuzenbos
Beschermd monument 'Hoeve De Zande'
Beschermd monument 'Herenhuis 't Kasteel'
Beschermd monument 'Batterij Steunpunt Oostende Landfront'
BPA 'nr.102-zandvoorde dorp'
Gebied met reservaatstatuut Zwaanhoek
Beschermd landschap 'Grote Keignaertbreek'
Gebied met reservaatstatuut Keignaert
VEN 'De Heidevlakte en Polder van Westende'
BPA 'zandvoorde dorp- deel 1'
BPA 'zandvoorde dorp - deel 2'
Beschermd stads- of dorpsgezicht 'Neoclassicistisch landhuis De Campagne: tuin met omheningsmuur'
VEN 'De Polder Westende tussen Oostende, Middelkerke en De Haan'
BPA 'de witte bergen'
BPA 'Bedrijvenzone A-10 (LO)'
Gebied met reservaatstatuut Duinen van de Middenkust
BPA 'nr.8-mariaduyne'
BPA 'nr.1-de heide west'
BPA 'nr.2-de haide'
Beschermd monument 'Vakantiehome Home des Enfants du Hainaut'
Beschermd stads- of dorpsgezicht 'Visserskapel Onze-Lieve-Vrouw-ter-Duinen en omgeving'
BPA 'toeristisch recreatiepark'
BPA 'nr.12-koningin astridlaan'
Gebied met reservaatstatuut Blutsyde Park Bredene
Gebied met reservaatstatuut NBP D'Heye
Beschermd monument 'Spoorwegbatterij E690'
BPA 'batterijstraat'
BPA 'nr 9-bredene duinen'
Beschermd monument 'Zeemanshuis Godschalck met duinpaviljoen en trap'
BPA 'groenendijk'
BPA 'nr.4-zeelaan'
Beschermd landschap 'Fort Napoleon en omgeving'
BPA 'horecazone'
BPA 'Vuurtorenwijk (dokter eduard moreauxlaan-oost)'
Beschermd monument 'Watertoren'
Beschermd monument 'Clubhuis Royal Yacht Club d'Ostende'
BPA 'ambachtelijke zone noord ede'
Beschermd monument 'Neoclassicistisch herenhuis'
Beschermd monument 'Bunker Panzer Steunpunt Blaue Schleuse'
BPA 'plassendale 1'
Beschermd monument 'Crescoteerwerf: toebehoren'
BPA 'industriepark Zandvoorde - vaartblekersstraat'
BPA 'Stationsstraat-Zandvoordestraat (de grintweg)'
Beschermd monument 'Bunker Steunpunt Oostende Landfront'
BPA 'nr.2-steenbakkerijstraat'
BPA 'nr.5-de kom zuid'
BPA 'autosnelweg-gistelsesteenweg


Legende
Plangebied
Verkavelingen uit het vergunningenregister en het omgevingsloket
BPA-contouren
Beschermingszones grondwater
Vastgestelde landschapsatlasreliënten
Beschermde archeologische site
Beschermde landschappen
Beschermde monumenten
Beschermd stads- of dorpsgezicht
Beschermde duingebieden
Voor duinen bel. landbouwgeb.
Habitatrichtlijngebied
Vogelrichtlijngebied
Gebieden van het VEN
Gebieden met een reserveatstatuut
Overzone
Overstromingsgebied
Poldergraslandschap
Kaart 3 Bestaande juridische toestand: andere plannen (deel 2/3)
Schaal : 1:10.000
0 250 500 1.000 Meters
N
Achtergrond: Geïntegreerde rasterversie van de topografische kaart uitgegeven tussen 1990-2005, op schaal 1/10000, NGI (OC-GIS Vlaanderen) © Fragment met toelating A1913 van het NGI
Gewestelijk Ruimtelijk Uitvoeringsplan 212_00513_00001
Ventilus
Bijlage IIIb: Toelichtingsnota (kaarten)
Voorontwerp

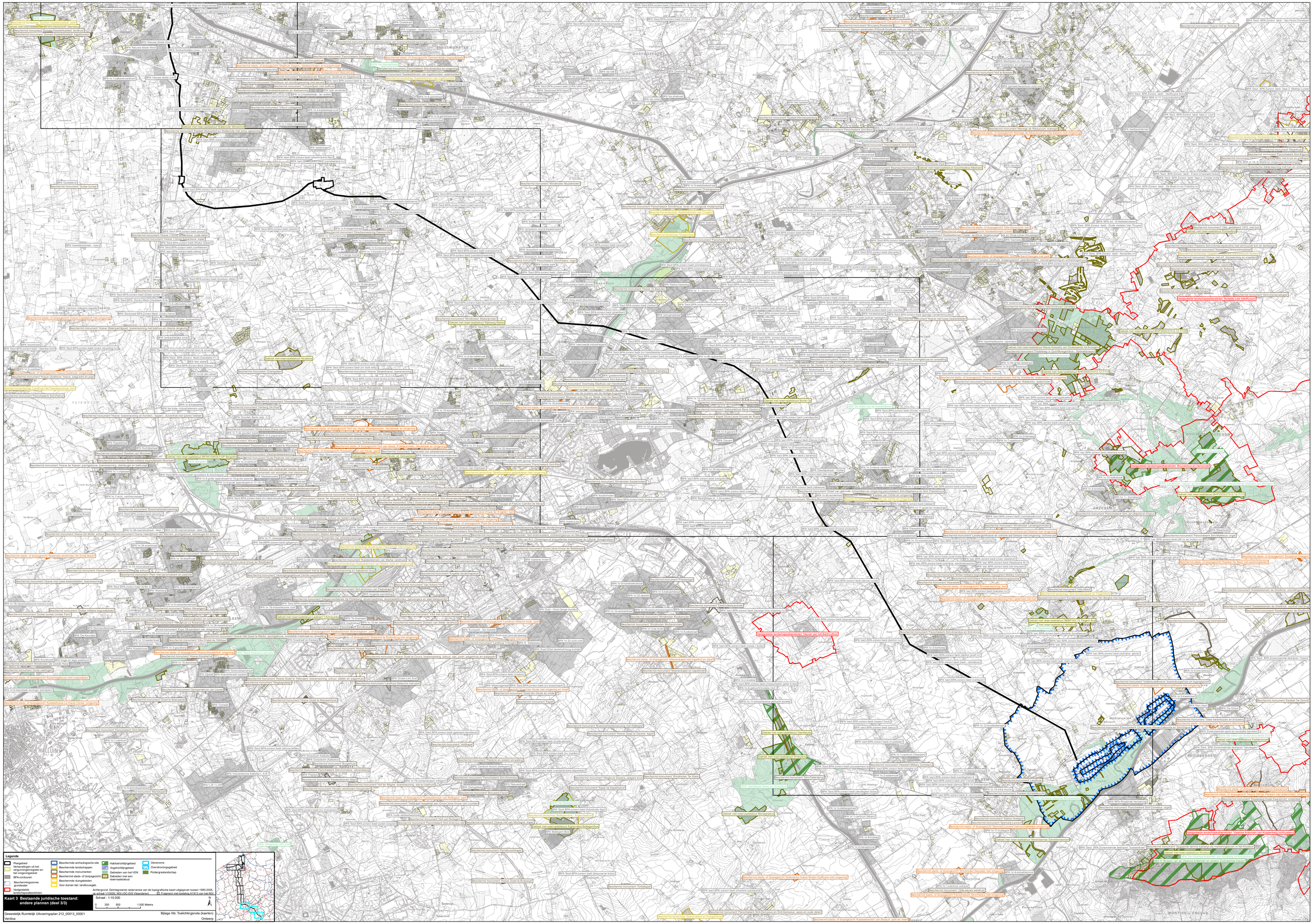
Legende
Plangebied
Verkavelingen uit het vergunningenregister en het omgevingsloket
BPA-contouren
Beschermingszones grondwater
Vastgestelde landschapsatlasrelicten
Beschermde archeologische site
Beschermde landschappen
Beschermde monumenten
Beschermd stads- of dorpsgezicht
Beschermde dungebieden
Voor duinen bel. landbouwgeb.
Habitatrichtlijngebied
Vogelrichtlijngebied
Gebieden van het VEN
Gebieden met een reservaatstatuut
Deverzone
Overstromingsgebied
Polderglaslandschap
Kaart 3 Bestaande juridische toestand: andere plannen (deel 3/3)
Schaal : 1:10.000
0 250 500 1.000 Meters
N
Gewestelijk Ruimtelijk Uitvoeringsplan 212_00513_00001
Ventilus
Bijlage IIIb: Toelichtingsnota (kaarten)
Ontwerp

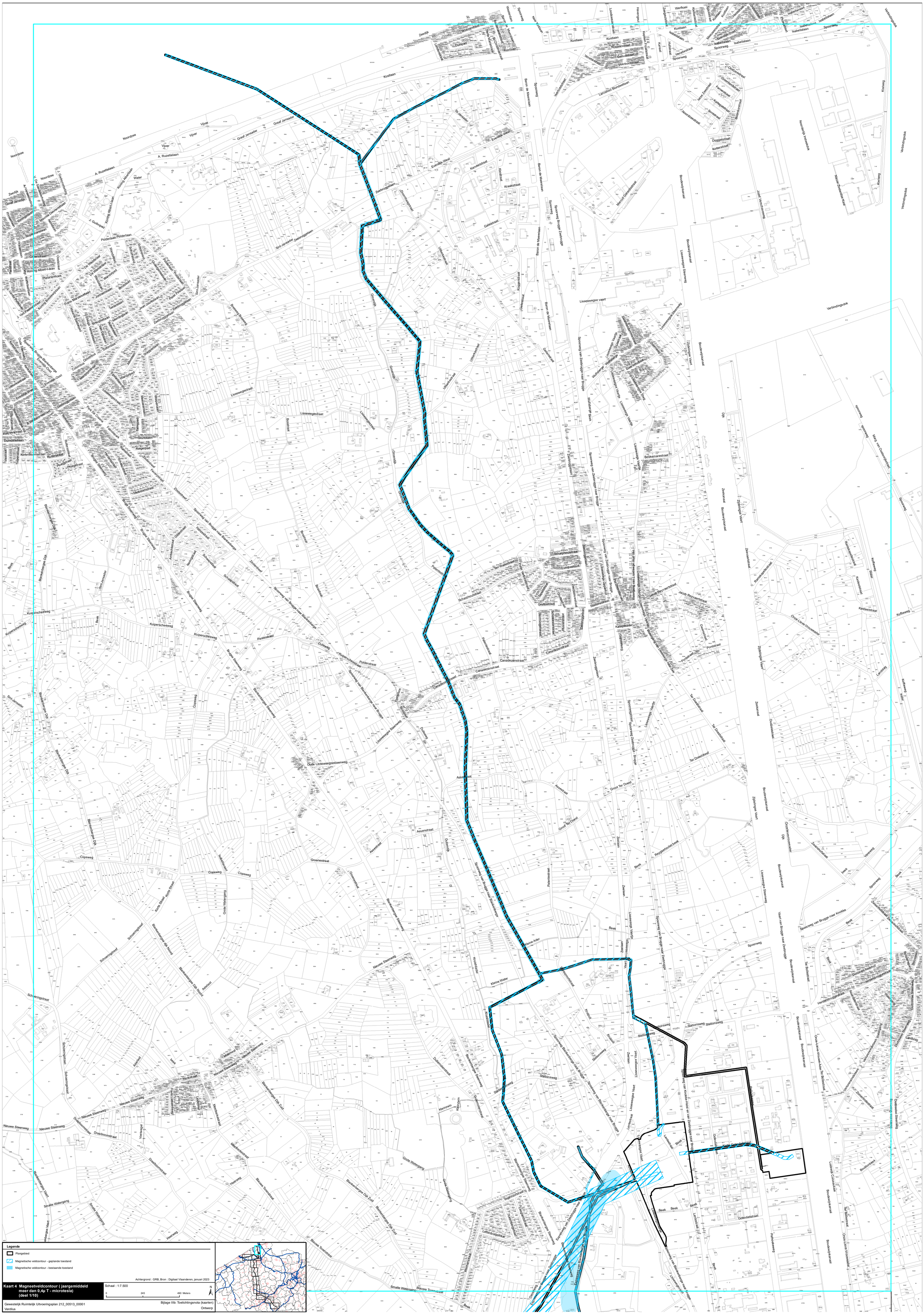
Legende
Plangebied
Magnetische veldcontour - geplande toestand
Magnetische veldcontour - bestaande toestand
Achtergrond : GRB, Bron : Digitaal Vlaanderen, januari 2023
Kaart 4 Magneetveldcontour (jaargemiddeld meer dan 0,4µ T - microtesla) (deel 1/10)
Schaal : 1:7.500
0
245
490 Meters
N
Gewestelijk Ruimtelijk Uitvoeringsplan 212_00513_00001
Ventilus
Bijlage IIIb: Toelichtingsnota (kaarten)
Ontwerp

Legende

- Plangebied
- Magnetische veldcontour - geplande toestand
- Magnetische veldcontour - bestaande toestand

Achtergrond : GRB, Bron : Digitaal Vlaanderen, januari 2023

Kaart 4 magneetveldcontour (jaargemiddeld meer dan 0.4 µT - microtesla) (deel 2/10)

Schaal : 1:7.500

0 250 500 Meters

N

Gewestelijk Ruimtelijk Uitvoeringsplan 212_00513_00001

Ventilus

Bijlage IIb: Toelichtingsnota (kaarten)

Ontwerp


Legende
Plangebied
Magnetische veldcontour - geplande toestand
Magnetische veldcontour - bestaande toestand
Achtergrond : GRB, Bron : Digitaal Vlaanderen, januari 2023
Kaart 4 magneetveldcontour (jaargemiddeld meer dan 0.4 µT - microtesla) (deel 3/10)
Schaal : 1:7.500
0
100
200 Meters
N
Gewestelijk Ruimtelijk Uitvoeringsplan 212_00513_00001
Ventilus
Bijlage IIIb: Toelichtingsnota (kaarten)
Ontwerp
Noord Edie (1e Cat. Nr. 3.2.0.1.)
Noord Edie
Oostendse Steenweg
Brugsesteenweg - Brugsesteenweg
Brugsesteenweg
Kanaal van Oostende naar Brugge
Kanaal Oostende Brugge
Spoorweg van Oostende naar Brugge
Spoorweg van Brugge naar Oostende
Autosnelweg van Oostende naar Brussel
Autosnelweg Oostende Brussel
Spoorweg van Oostende naar Brussel - Spoorweg van Oostende naar Brugge
Spoorweg van Brugge naar Oostende
Spoorweg Brugge Oostende
Zandstraat
Duinezwin
Duinekeetezwin
Duinekeetschelle
Duinekeetstraat
Duinekeetestraat
Duinekeetebeek
Duinekeetebeekstraat
Duinekeetebeekweg
Duinekeetebeekpad
Duinekeetebeekbrug
Duinekeetebeekbrug 2
Duinekeetebeekbrug 3
Duinekeetebeekbrug 4
Duinekeetebeekbrug 5
Duinekeetebeekbrug 6
Duinekeetebeekbrug 7
Duinekeetebeekbrug 8
Duinekeetebeekbrug 9
Duinekeetebeekbrug 10
Duinekeetebeekbrug 11
Duinekeetebeekbrug 12
Duinekeetebeekbrug 13
Duinekeetebeekbrug 14
Duinekeetebeekbrug 15
Duinekeetebeekbrug 16
Duinekeetebeekbrug 17
Duinekeetebeekbrug 18
Duinekeetebeekbrug 19
Duinekeetebeekbrug 20
Duinekeetebeekbrug 21
Duinekeetebeekbrug 22
Duinekeetebeekbrug 23
Duinekeetebeekbrug 24
Duinekeetebeekbrug 25
Duinekeetebeekbrug 26
Duinekeetebeekbrug 27
Duinekeetebeekbrug 28
Duinekeetebeekbrug 29
Duinekeetebeekbrug 30
Duinekeetebeekbrug 31
Duinekeetebeekbrug 32
Duinekeetebeekbrug 33
Duinekeetebeekbrug 34
Duinekeetebeekbrug 35
Duinekeetebeekbrug 36
Duinekeetebeekbrug 37
Duinekeetebeekbrug 38
Duinekeetebeekbrug 39
Duinekeetebeekbrug 40
Duinekeetebeekbrug 41
Duinekeetebeekbrug 42
Duinekeetebeekbrug 43
Duinekeetebeekbrug 44
Duinekeetebeekbrug 45
Duinekeetebeekbrug 46
Duinekeetebeekbrug 47
Duinekeetebeekbrug 48
Duinekeetebeekbrug 49
Duinekeetebeekbrug 50
Duinekeetebeekbrug 51
Duinekeetebeekbrug 52
Duinekeetebeekbrug 53
Duinekeetebeekbrug 54
Duinekeetebeekbrug 55
Duinekeetebeekbrug 56
Duinekeetebeekbrug 57
Duinekeetebeekbrug 58
Duinekeetebeekbrug 59
Duinekeetebeekbrug 60
Duinekeetebeekbrug 61
Duinekeetebeekbrug 62
Duinekeetebeekbrug 63
Duinekeetebeekbrug 64
Duinekeetebeekbrug 65
Duinekeetebeekbrug 66
Duinekeetebeekbrug 67
Duinekeetebeekbrug 68
Duinekeetebeekbrug 69
Duinekeetebeekbrug 70
Duinekeetebeekbrug 71
Duinekeetebeekbrug 72
Duinekeetebeekbrug 73
Duinekeetebeekbrug 74
Duinekeetebeekbrug 75
Duinekeetebeekbrug 76
Duinekeetebeekbrug 77
Duinekeetebeekbrug 78
Duinekeetebeekbrug 79
Duinekeetebeekbrug 80
Duinekeetebeekbrug 81
Duinekeetebeekbrug 82
Duinekeetebeekbrug 83
Duinekeetebeekbrug 84
Duinekeetebeekbrug 85
Duinekeetebeekbrug 86
Duinekeetebeekbrug 87
Duinekeetebeekbrug 88
Duinekeetebeekbrug 89
Duinekeetebeekbrug 90
Duinekeetebeekbrug 91
Duinekeetebeekbrug 92
Duinekeetebeekbrug 93
Duinekeetebeekbrug 94
Duinekeetebeekbrug 95
Duinekeetebeekbrug 96
Duinekeetebeekbrug 97
Duinekeetebeekbrug 98
Duinekeetebeekbrug 99
Duinekeetebeekbrug 100
Duinekeetebeekbrug 101
Duinekeetebeekbrug 102
Duinekeetebeekbrug 103
Duinekeetebeekbrug 104
Duinekeetebeekbrug 105
Duinekeetebeekbrug 106
Duinekeetebeekbrug 107
Duinekeetebeekbrug 108
Duinekeetebeekbrug 109
Duinekeetebeekbrug 110
Duinekeetebeekbrug 111
Duinekeetebeekbrug 112
Duinekeetebeekbrug 113
Duinekeetebeekbrug 114
Duinekeetebeekbrug 115
Duinekeetebeekbrug 116
Duinekeetebeekbrug 117
Duinekeetebeekbrug 118
Duinekeetebeekbrug 119
Duinekeetebeekbrug 120
Duinekeetebeekbrug 121
Duinekeetebeekbrug 122
Duinekeetebeekbrug 123
Duinekeetebeekbrug 124
Duinekeetebeekbrug 125
Duinekeetebeekbrug 126
Duinekeetebeekbrug 127
Duinekeetebeekbrug 128
Duinekeetebeekbrug 129
Duinekeetebeekbrug 130
Duinekeetebeekbrug 131
Duinekeetebeekbrug 132
Duinekeetebeekbrug 133
Duinekeetebeekbrug 134
Duinekeetebeekbrug 135
Duinekeetebeekbrug 136
Duinekeetebeekbrug 137
Duinekeetebeekbrug 138
Duinekeetebeekbrug 139
Duinekeetebeekbrug 140
Duinekeetebeekbrug 141
Duinekeetebeekbrug 142
Duinekeetebeekbrug 143
Duinekeetebeekbrug 144
Duinekeetebeekbrug 145
Duinekeetebeekbrug 146
Duinekeetebeekbrug 147
Duinekeetebeekbrug 148
Duinekeetebeekbrug 149
Duinekeetebeekbrug 150
Duinekeetebeekbrug 151
Duinekeetebeekbrug 152
Duinekeetebeekbrug 153
Duinekeetebeekbrug 154
Duinekeetebeekbrug 155
Duinekeetebeekbrug 156
Duinekeetebeekbrug 157
Duinekeetebeekbrug 158
Duinekeetebeekbrug 159
Duinekeetebeekbrug 160
Duinekeetebeekbrug 161
Duinekeetebeekbrug 162
Duinekeetebeekbrug 163
Duinekeetebeekbrug 164
Duinekeetebeekbrug 165
Duinekeetebeekbrug 166
Duinekeetebeekbrug 167
Duinekeetebeekbrug 168
Duinekeetebeekbrug 169
Duinekeetebeekbrug 170
Duinekeetebeekbrug 171
Duinekeetebeekbrug 172
Duinekeetebeekbrug 173
Duinekeetebeekbrug 174
Duinekeetebeekbrug 175
Duinekeetebeekbrug 176
Duinekeetebeekbrug 177
Duinekeetebeekbrug 178
Duinekeetebeekbrug 179
Duinekeetebeekbrug 180
Duinekeetebeekbrug 181
Duinekeetebeekbrug 182
Duinekeetebeekbrug 183
Duinekeetebeekbrug 184
Duinekeetebeekbrug 185
Duinekeetebeekbrug 186
Duinekeetebeekbrug 187
Duinekeetebeekbrug 188
Duinekeetebeekbrug 189
Duinekeetebeekbrug 190
Duinekeetebeekbrug 191
Duinekeetebeekbrug 192
Duinekeetebeekbrug 193
Duinekeetebeekbrug 194
Duinekeetebeekbrug 195
Duinekeetebeekbrug 196
Duinekeetebeekbrug 197
Duinekeetebeekbrug 198
Duinekeetebeekbrug 199
Duinekeetebeekbrug 200
Duinekeetebeekbrug 201
Duinekeetebeekbrug 202
Duinekeetebeekbrug 203
Duinekeetebeekbrug 204
Duinekeetebeekbrug 205
Duinekeetebeekbrug 206
Duinekeetebeekbrug 207
Duinekeetebeekbrug 208
Duinekeetebeekbrug 209
Duinekeetebeekbrug 210
Duinekeetebeekbrug 211
Duinekeetebeekbrug 212
Duinekeetebeekbrug 213
Duinekeetebeekbrug 214
Duinekeetebeekbrug 215
Duinekeetebeekbrug 216
Duinekeetebeekbrug 217
Duinekeetebeekbrug 218
Duinekeetebeekbrug 219
Duinekeetebeekbrug 220
Duinekeetebeekbrug 221
Duinekeetebeekbrug 222
Duinekeetebeekbrug 223
Duinekeetebeekbrug 224
Duinekeetebeekbrug 225
Duinekeetebeekbrug 226
Duinekeetebeekbrug 227
Duinekeetebeekbrug 228
Duinekeetebeekbrug 229
Duinekeetebeekbrug 230
Duinekeetebeekbrug 231
Duinekeetebeekbrug 232
Duinekeetebeekbrug 233
Duinekeetebeekbrug 234
Duinekeetebeekbrug 235
Duinekeetebeekbrug 236
Duinekeetebeekbrug 237
Duinekeetebeekbrug 238
Duinekeetebeekbrug 239
Duinekeetebeekbrug 240
Duinekeetebeekbrug 241
Duinekeetebeekbrug 242
Duinekeetebeekbrug 243
Duinekeetebeekbrug 244
Duinekeetebeekbrug 245
Duinekeetebeekbrug 246
Duinekeetebeekbrug 247
Duinekeetebeekbrug 248
Duinekeetebeekbrug 249
Duinekeetebeekbrug 250
Duinekeetebeekbrug 251
Duinekeetebeekbrug 252
Duinekeetebeekbrug 253
Duinekeetebeekbrug 254
Duinekeetebeekbrug 255
Duinekeetebeekbrug 256
Duinekeetebeekbrug 257
Duinekeetebeekbrug 258
Duinekeetebeekbrug 259
Duinekeetebeekbrug 260
Duinekeetebeekbrug 261
Duinekeetebeekbrug 262
Duinekeetebeekbrug 263
Duinekeetebeekbrug 264
Duinekeetebeekbrug 265
Duinekeetebeekbrug 266
Duinekeetebeekbrug 267
Duinekeetebeekbrug 268
Duinekeetebeekbrug 269
Duinekeetebeekbrug 270
Duinekeetebeekbrug 271
Duinekeetebeekbrug 272
Duinekeetebeekbrug 273
Duinekeetebeekbrug 274
Duinekeetebeekbrug 275
Duinekeetebeekbrug 276
Duinekeetebeekbrug 277
Duinekeetebeekbrug 278
Duinekeetebeekbrug 279
Duinekeetebeekbrug 280
Duinekeetebeekbrug 281
Duinekeetebeekbrug 282
Duinekeetebeekbrug 283
Duinekeetebeekbrug 284
Duinekeetebeekbrug 285
Duinekeetebeekbrug 286
Duinekeetebeekbrug 287
Duinekeetebeekbrug 288
Duinekeetebeekbrug 289
Duinekeetebeekbrug 290
Duinekeetebeekbrug 291
Duinekeetebeekbrug 292
Duinekeetebeekbrug 293
Duinekeetebeekbrug 294
Duinekeetebeekbrug 295
Duinekeetebeekbrug 296
Duinekeetebeekbrug 297
Duinekeetebeekbrug 298
Duinekeetebeekbrug 299
Duinekeetebeekbrug 300
Duinekeetebeekbrug 301
Duinekeetebeekbrug 302
Duinekeetebeekbrug 303
Duinekeetebeekbrug 304
Duinekeetebeekbrug 305
Duinekeetebeekbrug 306
Duinekeetebeekbrug 307
Duinekeetebeekbrug 308
Duinekeetebeekbrug 309
Duinekeetebeekbrug 310
Duinekeetebeekbrug 311
Duinekeetebeekbrug 312
Duinekeetebeekbrug 313
Duinekeetebeekbrug 314
Duinekeetebeekbrug 315
Duinekeetebeekbrug 316
Duinekeetebeekbrug 317
Duinekeetebeekbrug 318
Duinekeetebeekbrug 319
Duinekeetebeekbrug 320
Duinekeetebeekbrug 321
Duinekeetebeekbrug 322
Duinekeetebeekbrug 323
Duinekeetebeekbrug 324
Duinekeetebeekbrug 325
Duinekeetebeekbrug 326
Duinekeetebeekbrug 327
Duinekeetebeekbrug 328
Duinekeetebeekbrug 329
Duinekeetebeekbrug 330
Duinekeetebeekbrug 331
Duinekeetebeekbrug 332
Duinekeetebeekbrug 333
Duinekeetebeekbrug 334
Duinekeetebeekbrug 335
Duinekeetebeekbrug 336
Duinekeetebeekbrug 337
Duinekeetebeekbrug 338
Duinekeetebeekbrug 339
Duinekeetebeekbrug 340
Duinekeetebeekbrug 341
Duinekeetebeekbrug 342
Duinekeetebeekbrug 343
Duinekeetebeekbrug 344
Duinekeetebeekbrug 345
Duinekeetebeekbrug 346
Duinekeetebeekbrug 347
Duinekeetebeekbrug 348
Duinekeetebeekbrug 349
Duinekeetebeekbrug 350
Duinekeetebeekbrug 351
Duinekeetebeekbrug 352
Duinekeetebeekbrug 353
Duinekeetebeekbrug 354
Duinekeetebeekbrug 355
Duinekeetebeekbrug 356
Duinekeetebeekbrug 357
Duinekeetebeekbrug 358
Duinekeetebeekbrug 359
Duinekeetebeekbrug 360
Duinekeetebeekbrug 361
Duinekeetebeekbrug 362
Duinekeetebeekbrug 363
Duinekeetebeekbrug 364
Duinekeetebeekbrug 365
Duinekeetebeekbrug 366
Duinekeetebeekbrug 367
Duinekeetebeekbrug 368
Duinekeetebeekbrug 369
Duinekeetebeekbrug 370
Duinekeetebeekbrug 371
Duinekeetebeekbrug 372
Duinekeetebeekbrug 373
Duinekeetebeekbrug 374
Duinekeetebeekbrug 375
Duinekeetebeekbrug 376
Duinekeetebeekbrug 377
Duinekeetebeekbrug 378
Duinekeetebeekbrug 379
Duinekeetebeekbrug 380
Duinekeetebeekbrug 381
Duinekeetebeekbrug 382
Duinekeetebeekbrug 383
Duinekeetebeekbrug 384
Duinekeetebeekbrug 385
Duinekeetebeekbrug 386
Duinekeetebeekbrug 387
Duinekeetebeekbrug 388
Duinekeetebeekbrug 389
Duinekeetebeekbrug 390
Duinekeetebeekbrug 391
Duinekeetebeekbrug 392
Duinekeetebeekbrug 393
Duinekeetebeekbrug 394
Duinekeetebeekbrug 395
Duinekeetebeekbrug 396
Duinekeetebeekbrug 397
Duinekeetebeekbrug 398
Duinekeetebeekbrug 399
Duinekeetebeekbrug 400
Duinekeetebeekbrug 401
Duinekeetebeekbrug 402
Duinekeetebeekbrug 403
Duinekeetebeekbrug 404
Duinekeetebeekbrug 405
Duinekeetebeekbrug 406
Duinekeetebeekbrug 407
Duinekeetebeekbrug 408
Duinekeetebeekbrug 409
Duinekeetebeekbrug 410
Duinekeetebeekbrug 411
Duinekeetebeekbrug 412
Duinekeetebeekbrug 413
Duinekeetebeekbrug 414
Duinekeetebeekbrug 415
Duinekeetebeekbrug 416
Duinekeetebeekbrug 417
Duinekeetebeekbrug 418
Duinekeetebeekbrug 419
Duinekeetebeekbrug 420
Duinekeetebeekbrug 421
Duinekeetebeekbrug 422
Duinekeetebeekbrug 423
Duinekeetebeekbrug 424
Duinekeetebeekbrug 425
Duinekeetebeekbrug 426
Duinekeetebeekbrug 427
Duinekeetebeekbrug 428
Duinekeetebeekbrug 429
Duinekeetebeekbrug 430
Duinekeetebeekbrug 431
Duinekeetebeekbrug 432
Duinekeetebeekbrug 433
Duinekeetebeekbrug 434
Duinekeetebeekbrug 435
Duinekeetebeekbrug 436
Duinekeetebeekbrug 437
Duinekeetebeekbrug 438
Duinekeetebeekbrug 439
Duinekeetebeekbrug 440
Duinekeetebeekbrug 441
Duinekeetebeekbrug 442
Duinekeetebeekbrug 443
Duinekeetebeekbrug 444
Duinekeetebeekbrug 445
Duinekeetebeekbrug 446
Duinekeetebeekbrug 447
Duinekeetebeekbrug 448
Duinekeetebeekbrug 449
Duinekeetebeekbrug 450
Duinekeetebeekbrug 451
Duinekeetebeekbrug 452
Duinekeetebeekbrug 453
Duinekeetebeekbrug 454
Duinekeetebeekbrug 455
Duinekeetebeekbrug 456
Duinekeetebeekbrug 457
Duinekeetebeekbrug 458
Duinekeetebeekbrug 459
Duinekeetebeekbrug 460
Duinekeetebeekbrug 461
Duinekeetebeekbrug 462
Duinekeetebeekbrug 463
Duinekeetebeekbrug 464
Duinekeetebeekbrug 465
Duinekeetebeekbrug 466
Duinekeetebeekbrug 467
Duinekeetebeekbrug 468
Duinekeetebeekbrug 469
Duinekeetebeekbrug 470
Duinekeetebeekbrug 471
Duinekeetebeekbrug 472
Duinekeetebeekbrug 473
Duinekeetebeekbrug 474
Duinekeetebeekbrug 475
Duinekeetebeekbrug 476
Duinekeetebeekbrug 477
Duinekeetebeekbrug 478
Duinekeetebeekbrug 479
Duinekeetebeekbrug 480
Duinekeetebeekbrug 481
Duinekeetebeekbrug 482
Duinekeetebeekbrug 483
Duinekeetebeekbrug 484
Duinekeetebeekbrug 485
Duinekeetebeekbrug 486
Duinekeetebeekbrug 487
Duinekeetebeekbrug 488
Duinekeetebeekbrug 489
Duinekeetebeekbrug 490
Duinekeetebeekbrug 491
Duinekeetebeekbrug 492
Duinekeetebeekbrug 493
Duinekeetebeekbrug 494
Duinekeetebeekbrug 495
Duinekeetebeekbrug 496
Duinekeetebeekbrug 497
Duinekeetebeekbrug 498
Duinekeetebeekbrug 499
Duinekeetebeekbrug 500
Duinekeetebeekbrug 501
Duinekeetebeekbrug 502
Duinekeetebeekbrug 503
Duinekeetebeekbrug 504
Duinekeetebeekbrug 505
Duinekeetebeekbrug 506
Duinekeetebeekbrug 507
Duinekeetebeekbrug 508
Duinekeetebeekbrug 509
Duinekeetebeekbrug 510
Duinekeetebeekbrug 511
Duinekeetebeekbrug 512
Duinekeetebeekbrug 513
Duinekeetebeekbrug 514
Duinekeetebeekbrug 515
Duinekeetebeekbrug 516
Duinekeetebeekbrug 517
Duinekeetebeekbrug 518
Duinekeetebeekbrug 519
Duinekeetebeekbrug 520
Duinekeetebeekbrug 521
Duinekeetebeekbrug 522
Duinekeetebeekbrug 523
Duinekeetebeekbrug 524
Duinekeetebeekbrug 525
Duinekeetebeekbrug 526
Duinekeetebeekbrug 527
Duinekeetebeekbrug 528
Duinekeetebeekbrug 529
Duinekeetebeekbrug 530
Duinekeetebeekbrug 531
Duinekeetebeekbrug 532
Duinekeetebeekbrug 533
Duinekeetebeekbrug 534
Duinekeetebeekbrug 535
Duinekeetebeekbrug 536
Duinekeetebeekbrug 537
Duinekeetebeekbrug 538
Duinekeetebeekbrug 539
Duinekeetebeekbrug 540
Duinekeetebeekbrug 541
Duinekeetebeekbrug 542
Duinekeetebeekbrug 543
Duinekeetebeekbrug 544
Duinekeetebeekbrug 545
Duinekeetebeekbrug 546
Duinekeetebeekbrug 547
Duinekeetebeekbrug 548
Duinekeetebeekbrug 549
Duinekeetebeekbrug 550
Duinekeetebeekbrug 551
Duinekeetebeekbrug 552
Duinekeetebeekbrug 553
Duinekeetebeekbrug 554
Duinekeetebeekbrug 555
Duinekeetebeekbrug 556
Duinekeetebeekbrug 557
Duinekeetebeekbrug 558
Duinekeetebeekbrug 559
Duinekeetebeekbrug 560
Duinekeetebeekbrug 561
Duinekeetebeekbrug 562
Duinekeetebeekbrug 563
Duinekeetebeekbrug 564
Duinekeetebeekbrug 565
Duinekeetebeekbrug 566
Duinekeetebeekbrug 567
Duinekeetebeekbrug 568
Duinekeetebeekbrug 569
Duinekeetebeekbrug 570
Duinekeetebeekbrug 571
Duinekeetebeekbrug 572
Duinekeetebeekbrug 573
Duinekeetebeekbrug 574
Duinekeetebeekbrug 575
Duinekeetebeekbrug 576
Duinekeetebeekbrug 577
Duinekeetebeekbrug 578
Duinekeetebeekbrug 579
Duinekeetebeekbrug 580
Duinekeetebeekbrug 581
Duinekeetebeekbrug 582
Duinekeetebeekbrug 583
Duinekeetebeekbrug 584
Duinekeetebeekbrug 585
Duinekeetebeekbrug 586
Duinekeetebeekbrug 587
Duinekeetebeekbrug 588
Duinekeetebeekbrug 589
Duinekeetebeekbrug 590
Duinekeetebeekbrug 591
Duinekeetebeekbrug 592
Duinekeetebeekbrug 593
Duinekeetebeekbrug 594
Duinekeetebeekbrug 595
Duinekeetebeekbrug 596
Duinekeetebeekbrug 597
Duinekeetebeekbrug 598
Duinekeetebeekbrug 599
Duinekeetebeekbrug 600
Duinekeetebeekbrug 601
Duinekeetebeekbrug 602
Duinekeetebeekbrug 603
Duinekeetebeekbrug 604
Duinekeetebeekbrug 605
Duinekeetebeekbrug 606
Duinekeetebeekbrug 607
Duinekeetebeekbrug 608
Duinekeetebeekbrug 609
Duinekeetebeekbrug 610
Duinekeetebeekbrug 611
Duinekeetebeekbrug 612
Duinekeetebeekbrug 613
Duinekeetebeekbrug 614
Duinekeetebeekbrug 615
Duinekeetebeekbrug 616
Duinekeetebeekbrug 617
Duinekeetebeekbrug 618
Duinekeetebeekbrug 619
Duinekeetebeekbrug 620
Duinekeetebeekbrug 621
Duinekeetebeekbrug 622
Duinekeetebeekbrug 623
Duinekeetebeekbrug 624
Duinekeetebeekbrug 625
Duinekeetebeekbrug 626
Duinekeetebeekbrug 627
Duinekeetebeekbrug 628
Duinekeetebeekbrug 629
Duinekeetebeekbrug 630
Duinekeetebeekbrug 631
Duinekeetebeekbrug 632
Duinekeetebeekbrug 633
Duinekeetebeekbrug 634
Duinekeetebeekbrug 635
Duinekeetebeekbrug 636
Duinekeetebeekbrug 637
Duinekeetebeekbrug 638
Duinekeetebeekbrug 639
Duinekeetebeekbrug 640
Duinekeetebeekbrug 641
Duinekeetebeekbrug 642
Duinekeetebeekbrug 643
Duinekeetebeekbrug 644
Duinekeetebeekbrug 645
Duinekeetebeekbrug 646
Duinekeetebeekbrug 647
Duinekeetebeekbrug 648
Duinekeetebeekbrug 649
Duinekeetebeekbrug 650
Duinekeetebeekbrug 651
Duinekeetebeekbrug 652
Duinekeetebeekbrug 653
Duinekeetebeekbrug 654
Duinekeetebeekbrug 655
Duinekeetebeekbrug 656
Duinekeetebeekbrug 657
Duinekeetebeekbrug 658
Duinekeetebeekbrug 659
Duinekeetebeekbrug 660
Duinekeetebeekbrug 661
Duinekeetebeekbrug 662
Duinekeetebeekbrug 663
Duinekeetebeekbrug 664
Duinekeetebeekbrug 665
Duinekeetebeekbrug 666
Duinekeetebeekbrug 667
Duinekeetebeekbrug 668
Duinekeetebeekbrug 669
Duinekeetebeekbrug 670
Duinekeetebeekbrug 671
Duinekeetebeekbrug 672
Duinekeetebeekbrug 673
Duinekeetebeekbrug 674
Duinekeetebeekbrug 675
Duinekeetebeekbrug 676
Duinekeetebeekbrug 677
Duinekeetebeekbrug 678
Duinekeetebeekbrug 679
Duinekeetebeekbrug 680
Duinekeetebeekbrug 681
Duinekeetebeekbrug 682
Duinekeetebeekbrug 683
Duinekeetebeekbrug 684
Duinekeetebeekbrug 685
Duinekeetebeekbrug 686
Duinekeetebeekbrug 687
Duinekeetebeekbrug 688
Duinekeetebeekbrug 689
Duinekeetebeekbrug 690
Duinekeetebeekbrug 691
Duinekeetebeekbrug 692
Duinekeetebeekbrug 693
Duinekeetebeekbrug 694
Duinekeetebeekbrug 695
Duinekeetebeekbrug 696
Duinekeetebeekbrug 697
Duinekeetebeekbrug 698
Duinekeetebeekbrug 699
Duinekeetebeekbrug 700
Duinekeetebeekbrug 701
Duinekeetebeekbrug 702
Duinekeetebeekbrug 703
Duinekeetebeekbrug 704
Duinekeetebeekbrug 705
Duinekeetebeekbrug 706
Duinekeetebeekbrug 707
Duinekeetebeekbrug 708
Duinekeetebeekbrug 709
Duinekeetebeekbrug 710
Duinekeetebeekbrug 711
Duinekeetebeekbrug 712
Duinekeetebeekbrug 713
Duinekeetebeekbrug 714
Duinekeetebeekbrug 715
Duinekeetebeekbrug 716
Duinekeetebeekbrug 717
Duinekeetebeekbrug 718
Duinekeetebeekbrug 719
Duinekeetebeekbrug 720
Duinekeetebeekbrug 721
Duinekeetebeekbrug 722
Duinekeetebeekbrug 723
Duinekeetebeekbrug 724
Duinekeetebeekbrug 725
Duinekeetebeekbrug 726
Duinekeetebeekbrug 727
Duinekeetebeekbrug 728
Duinekeetebeekbrug 729
Duinekeetebeekbrug 730
Duinekeetebeekbrug 731
Duinekeetebeekbrug 732
Duinekeetebeekbrug 733
Duinekeetebeekbrug 734
Duinekeetebeekbrug 735
Duinekeetebeekbrug 736
Duinekeetebeekbrug 737
Duinekeetebeekbrug 738
Duinekeetebeekbrug 739
Duinekeetebeekbrug 740
Duinekeetebeekbrug 741
Duinekeetebeekbrug 742
Duinekeetebeekbrug 743
Duinekeetebeekbrug 744
Duinekeetebeekbrug 745
Duinekeetebeekbrug 746
Duinekeetebeekbrug 747
Duinekeetebeekbrug 748
Duinekeetebeekbrug 749
Duinekeetebeekbrug 750
Duinekeetebeekbrug 751
Duinekeetebeekbrug 752
Duinekeetebeekbrug 753
Duinekeetebeekbrug 754
Duinekeetebeekbrug 755
Duinekeetebeekbrug 756
Duinekeetebeekbrug 757
Duinekeetebeekbrug 758
Duinekeetebeekbrug 759
Duinekeetebeekbrug 760
Duinekeetebeekbrug 761
Duinekeetebeekbrug 762
Duinekeetebeekbrug 763
Duinekeetebeekbrug 764
Duinekeetebeekbrug 765
Duinekeetebeekbrug 766
Duinekeetebeekbrug 767
Duinekeetebeekbrug 768
Duinekeetebeekbrug 769
Duinekeetebeekbrug 770
Duinekeetebeekbrug 771
Duinekeetebeekbrug 772
Duinekeetebeekbrug 773
Duinekeetebeekbrug 774
Duinekeetebeekbrug 775
Duinekeetebeekbrug 776
Duinekeetebeekbrug 777
Duinekeetebeekbrug 778
Duinekeetebeekbrug 779
Duinekeetebeekbrug 780
Duinekeetebeekbrug 781
Duinekeetebeekbrug 782
Duinekeetebeekbrug 783
Duinekeetebeekbrug 784
Duinekeetebeekbrug 785
Duinekeetebeekbrug 786
Duinekeetebeekbrug 787
Duinekeetebeekbrug 788
Duinekeetebeekbrug 789
Duinekeetebeekbrug 790
Duinekeetebeekbrug 791
Duinekeetebeekbrug 792
Duinekeetebeekbrug 793
Duinekeetebeekbrug 794
Duinekeetebeekbrug 795
Duinekeetebeekbrug 796
Duinekeetebeekbrug 797
Duinekeetebeekbrug 798
Duinekeetebeekbrug 799
Duinekeetebeekbrug 800
Duinekeetebeekbrug 801
Duinekeetebeekbrug 802
Duinekeetebeekbrug 803
Duinekeetebeekbrug 804
Duinekeetebeekbrug 805
Duinekeetebeekbrug 806
Duinekeetebeekbrug 807
Duinekeetebeekbrug 808
Duinekeetebeekbrug 809
Duinekeetebeekbrug 810
Duinekeetebeekbrug 811
Duinekeetebeekbrug 812
Duinekeetebeekbrug 813
Duinekeetebeekbrug 814
Duinekeetebeekbrug 815
Duinekeetebeekbrug 816
Duinekeetebeekbrug 817
Duinekeetebeekbrug 818
Duinekeetebeekbrug 819
Duinekeetebeekbrug 820
Duinekeetebeekbrug 821
Duinekeetebeekbrug 822
Duinekeetebeekbrug 823
Duinekeetebeekbrug 824
Duinekeetebeekbrug 825
Duinekeetebeekbrug 826
Duinekeetebeekbrug 827
Duinekeetebeekbrug 828
Duinekeetebeekbrug 829
Duinekeetebeekbrug 830
Duinekeetebeekbrug 831
Duinekeetebeekbrug 832
Duinekeetebeekbrug 833
Duinekeetebeekbrug 834
Duinekeetebeekbrug 835
Duinekeetebeekbrug 836
Duinekeetebeekbrug 837
Duinekeetebeekbrug 838
Duinekeetebeekbrug 839
Duinekeetebeekbrug 840
Duinekeetebeekbrug 841
Duinekeetebeekbrug 842
Duinekeetebeekbrug 843
Duinekeetebeekbrug 844
Duinekeetebeekbrug 845
Duinekeetebeekbrug 846
Duinekeetebeekbrug 847
Duinekeetebeekbrug 848
Duinekeetebeekbrug 849
Duinekeetebeekbrug 850
Duinekeetebeekbrug 851
Duinekeetebeekbrug 852
Duinekeetebeekbrug 853
Duinekeetebeekbrug 854
Duinekeetebeekbrug 855
Duinekeetebeekbrug 856
Duinekeetebeekbrug 857
Duinekeetebeekbrug 858
Duinekeetebeekbrug 859
Duinekeetebeekbrug 860
Duinekeetebeekbrug 861
Duinekeetebeekbrug 862
Duinekeetebeekbrug 863
Duinekeetebeekbrug 864
Duinekeetebeekbrug 865
Duinekeetebeekbrug 866
Duinekeetebeekbrug 867
Duinekeetebeekbrug 868
Duinekeetebeekbrug 869
Duinekeetebeekbrug 870
Duinekeetebeekbrug 871
Duinekeetebeekbrug 872
Duinekeetebeekbrug 873
Duinekeetebeekbrug 874
Duinekeetebeekbrug 875
Duinekeetebeekbrug 876
Duinekeetebeekbrug 877
Duinekeetebeekbrug 878
Duinekeetebeekbrug 879
Duinekeetebeekbrug 880
Duinekeetebeekbrug 881
Duinekeetebeekbrug 882
Duinekeetebeekbrug 883
Duinekeetebeekbrug 884
Duinekeetebeekbrug 885
Duinekeetebeekbrug 886
Duinekeetebeekbrug 887
Duinekeetebeekbrug 888
Duinekeetebeekbrug 889
Duinekeetebeekbrug 890
Duinekeetebeekbrug 891
Duinekeetebeekbrug 892
Duinekeetebeekbrug 893
Duinekeetebeekbrug 894
Duinekeetebeekbrug 895
Duinekeetebeekbrug 896
Duinekeetebeekbrug 897
Duinekeetebeekbrug 898
Duinekeetebeekbrug 899
Duinekeetebeekbrug 900
Duinekeetebeekbrug 901
Duinekeetebeekbrug 902
Duinekeetebeekbrug 903
Duinekeetebeekbrug 904
Duinekeetebeekbrug 905
Duinekeetebeekbrug 906
Duinekeetebeekbrug 907
Duinekeetebeekbrug 908
Duinekeetebeekbrug 909
Duinekeetebeekbrug 910
Duinekeetebeekbrug 911
Duinekeetebeekbrug 912
Duinekeetebeekbrug 913
Duinekeetebeekbrug 914
Duinekeetebeekbrug 915
Duinekeetebeekbrug 916
Duinekeetebeekbrug 917
Duinekeetebeekbrug 918
Duinekeetebeekbrug 919
Duinekeetebeekbrug 920
Duinekeetebeekbrug 921
Duinekeetebeekbrug 922
Duinekeetebeekbrug 923
Duinekeetebeekbrug 924
Duinekeetebeekbrug 925
Duinekeetebeekbrug 926
Duinekeetebeekbrug 927
Duinekeetebeekbrug 928
Duinekeetebeekbrug 929
Duinekeetebeekbrug 930
Duinekeetebeekbrug 931
Duinekeetebeekbrug 932
Duinekeetebeekbrug 933
Duinekeetebeekbrug 934
Duinekeetebeekbrug 935
Duinekeetebeekbrug 936
Duinekeetebeekbrug 937
Duinekeetebeekbrug 938
Duinekeetebeekbrug 939
Duinekeetebeekbrug 940
Duinekeetebeekbrug 941
Duinekeetebeekbrug 942
Duinekeetebeekbrug 943
Duinekeetebeekbrug 944
Duinekeetebeekbrug 945
Duinekeetebeekbrug 946
Duinekeetebeekbrug 947
Duinekeetebeekbrug 948
Duinekeetebeekbrug 949
Duinekeetebeekbrug 950
Duinekeetebeekbrug 951
Duinekeetebeekbrug 952
Duinekeetebeekbrug 953
Duinekeetebeekbrug 954
Duinekeetebeekbrug 955
Duinekeetebeekbrug 956
Duinekeetebeekbrug 957
Duinekeetebeekbrug 958
Duinekeetebeekbrug 959
Duinekeetebeekbrug 960
Duinekeetebeekbrug 961
Duinekeetebeekbrug 962
Duinekeetebeekbrug 963
Duinekeetebeekbrug 964
Duinekeetebeekbrug 965
Duinekeetebeekbrug 966
Duinekeetebeekbrug 967
Duinekeetebeekbrug 968
Duinekeetebeekbrug 969
Duinekeetebeekbrug 970
Duinekeetebeekbrug 971
Duinekeetebeekbrug 972
Duinekeetebeekbrug 973
Duinekeetebeekbrug 974
Duinekeetebeekbrug 975
Duinekeetebeekbrug 976
Duinekeetebeekbrug 977
Duinekeetebeekbrug 978
Duinekeetebeekbrug 979
Duinekeetebeekbrug 980
Duinekeetebeekbrug 981
Duinekeetebeekbrug 982
Duinekeetebeekbrug 983
Duinekeetebeekbrug 984
Duinekeetebeekbrug 985
Duinekeetebeekbrug 986
Duinekeetebeekbrug 987
Duinekeetebeekbrug 988
Duinekeetebeekbrug 989
Duinekeetebeekbrug 990
Duinekeetebeekbrug 991
Duinekeetebeekbrug 992
Duinekeetebeekbrug 993
Duinekeetebeekbrug 994
Duinekeetebeekbrug 995
Duinekeetebeekbrug 996
Duinekeetebeekbrug 997
Duinekeetebeekbrug 998
Duinekeetebeekbrug 999
Duinekeetebeekbrug 1000

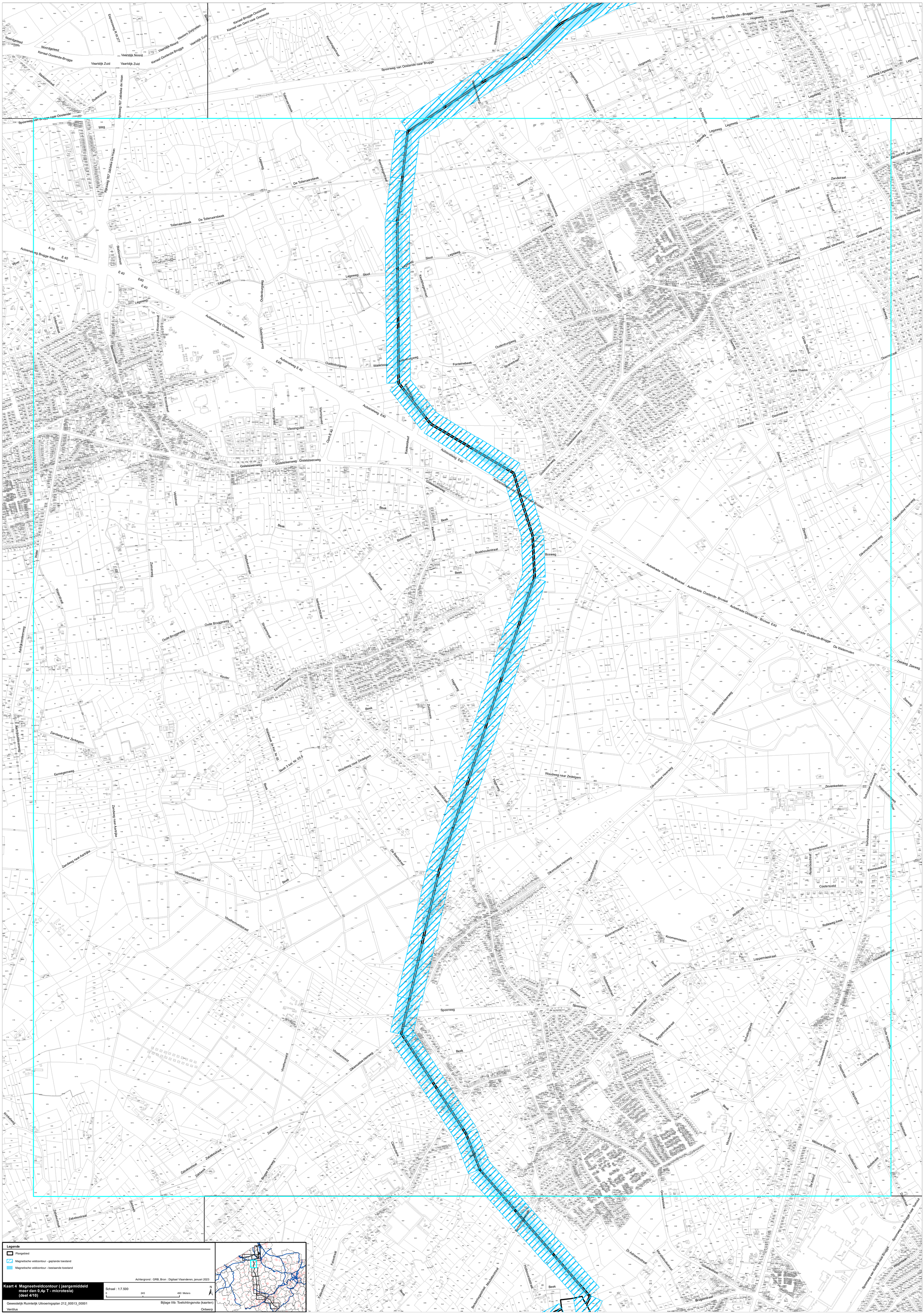

Legende

- Plangebied
- Magnetische veldcontour - geplande toestand
- Magnetische veldcontour - bestaande toestand

Achtergrond : GRB, Bron : Digitaal Vlaanderen, januari 2023

Kaart 4 Magneetveldcontour (jaargemiddeld meer dan 0,4µ T - microtesla) (deel 4/10)

Schaal : 1:7.500

0 245 490 Meters

N

Gewestelijk Ruimtelijk Uitvoeringsplan 212_00513_00001

Bijlage IIIb: Toelichtingsnota (kaarten)

Ventilus

Ontwerp

Legende

- Plangebied
- Magnetische veldcontour - geplande toestand
- Magnetische veldcontour - bestaande toestand

Achtergrond : GRB, Bron : Digitaal Vlaanderen, januari 2023

Kaart 4 Magneetveldcontour (jaargemiddeld meer dan 0,4µ T - microtesla) (deel 5/10)

Schaal : 1:7.500

0 245 490 Meters

N

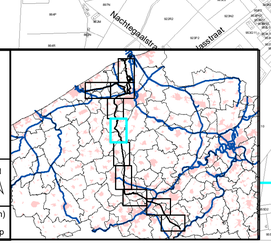

Gewestelijk Ruimtelijk Uitvoeringsplan 212_00513_00001

Ventilus

Bijlage IIIb: Toelichtingsnota (kaarten)

Ontwerp

Legende

- Plangebied
- Magnetische veldcontour - geplande toestand
- Magnetische veldcontour - bestaande toestand

Achtergrond : GRB, Bron : Digitaal Vlaanderen, januari 2023

Kaart 4 Magneetveldcontour (jaargemiddeld meer dan 0,4µ T - microtesia) (deel 6/10)

Schaal : 1:7.500

0 245 490 Meters

N

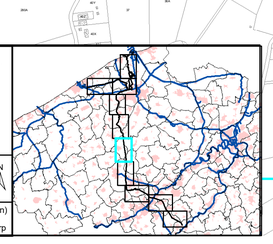

Gewestelijk Ruimtelijk Uitvoeringsplan 212_00513_00001 — Bijlage IIIb: Toelichtingsnota (kaarten)

Ventilus — Ontwerp

Legende

- Plangebied
- Magnetische veldcontour - geplande toestand
- Magnetische veldcontour - bestaande toestand

Achtergrond : GRB, Bron : Digitaal Vlaanderen, januari 2023

Kaart 4 Magneetveldcontour (jaargemiddeld meer dan 0,4µ T - microtesla) (deel 7/10)

Schaal : 1:7.500

0 240 480 Meters

N

Gewestelijk Ruimtelijk Uitvoeringsplan 212_00513_00001

Bijlage IIIb: Toelichtingsnota (kaarten)

Ventilus

Ontwerp

Legende

- Plangebied
- Magnetische veldcontour - geplande toestand
- Magnetische veldcontour - bestaande toestand

Achtergrond : GRB, Bron : Digitaal Vlaanderen, januari 2023

Kaart 4 magneetveldcontour (jaargemiddeld meer dan 0.4 µT - microtesla) (deel 8/10)

Schaal : 1:7.500

0 250 500 Meters

Gewestelijk Ruimtelijk Uitvoeringsplan 212_00513_00001

Ventilus

Bijlage IIb: Toelichtingsnota (kaarten)

Ontwerp

Legende

- Plangebied
- Magnetische veldcontour - geplande toestand
- Magnetische veldcontour - bestaande toestand

Achtergrond : GRB, Bron : Digitaal Vlaanderen, januari 2023

Kaart 4 magneetveldcontour (jaargemiddeld meer dan 0.4 µT - microtesla) (deel 9/10)

Schaal : 1:7.500

0 250 500 Meters

N

Gewestelijk Ruimtelijk Uitvoeringsplan 212_00513_00001

Bijlage IIb: Toelichtingsnota (kaarten)

Ventilus

Ontwerp

Legende

- Plangebied
- Magnetische veldcontour - geplande toestand
- Magnetische veldcontour - bestaande toestand

Achtergrond : GRB, Bron : Digitaal Vlaanderen, januari 2023

Kaart 4 magneetveldcontour (jaargemiddeld meer dan 0.4 µT - microtesla) (deel 10/10)

Schaal : 1:7.500

0 250 500 Meters

N

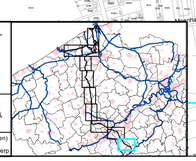

Gewestelijk Ruimtelijk Uitvoeringsplan 212_00513_00001

Bijlage IIIb: Toelichtingsnota (kaarten)

Ventilus

Ontwerp