



Ontwerp gewestelijk ruimtelijk uitvoeringsplan

Ventilus

in de gemeenten Brugge, Blankenberge, Zuienkerke, De Haan, Bredene,
Oostende, Oudenburg, Jabbeke, Zedelgem, Torhout, Oostkamp,
Lichtervelde, Wingene, Ardoonie, Izegem, Lendeledede, Harelbeke, Waregem,
Deerlijk, Zwevegem, Anzegem en Avelgem

Bijlage II. Stedenbouwkundige voorschriften



**Vlaamse
overheid**

**DEPARTEMENT
OMGEVING**

Ontwerp gewestelijk ruimtelijk uitvoeringsplan

Ventilus

in de gemeenten Brugge, Blankenberge, Zuienkerke, De Haan, Bredene,
Oostende, Oudenburg, Jabbeke, Zedelgem, Torhout, Oostkamp,
Lichtervelde, Wingene, Ardoonie, Izegem, Lendelede, Harelbeke, Waregem,
Deerlijk, Zwevegem, Anzegem en Avelgem

de ontwerpers

Griet DE MULDER

Christine DANIELS

Gezien om gevoegd te worden bij het besluit van de Vlaamse Regering van [REDACTED]
houdende voorlopige vaststelling van het ontwerp van gewestelijk ruimtelijk uitvoeringsplan
“Ventilus”.

de minister-president van de Vlaamse Regering de Vlaamse minister van Justitie en Handhaving,
Omgeving, Energie en Toerisme

Jan JAMBON

Zuhal DEMIR



Dit gebied hoort bij de bestemmingscategorie 'gemeenschaps- en nutsvoorziening'.

Art. 1 Gebied voor gemeenschaps- en openbare nutsvoorzieningen

1.1 Bepalingen over de bestemming

Het gebied is bestemd als gebied voor gemeenschapsvoorzieningen en openbare nutsvoorzieningen, in het bijzonder voor hoogspanningsstations, convertiestations en aanhorigheden voor het elektriciteits- en gasnetwerk.

Alle handelingen die nodig of nuttig zijn voor het aanbieden van gemeenschapsvoorzieningen en openbare nutsvoorzieningen zijn toegelaten. De betrokken handelingen kunnen worden toegelaten ongeacht het publiek- of privaatrechtelijk statuut van de initiatiefnemer of het al dan niet aanwezig zijn van winstoogmerk.

In het gebied is de aanleg van openbare weg- en fietsinfrastructuur toegelaten voor zover de bestemming in functie van de realisatie van het hoogspanningsstation, convertiestation of opstijpunt niet in het gedrang wordt gebracht.

1.2 Specifieke bepalingen voor deelzone 1, hoogspanningsstation De Spie (Brugge)

1.2.1 Bepalingen over de inrichting

Alle handelingen die nodig of nuttig zijn voor de realisatie van de bestemming zijn toegelaten voor zover voldaan wordt aan volgende inrichtingsprincipes:

- Zorgvuldig ruimtegebruik en het optimale gebruik van het gebied, rekening houdend met de verplichtingen inzake veiligheid;
- Een maximale landschappelijke integratie ten aanzien van de parkbegraving; met het oog op de landschappelijke integratie kan ook het groengebied art. 3 ingezet worden;
- Een kwaliteitsvolle aanleg van het gebied met aandacht voor hoogwaardige architecturale vormgeving en een kwalitatieve landschappelijk inrichting van het terrein, met in het bijzonder de parkeerzones en ontsluitingswegen;
- Het zoveel als mogelijk groen invullen van de niet bebouwde of ontwikkelde ruimte;
- De aanleg van de interne ontsluitingsweg van het aanpalende bedrijventerrein De Spie doorheen het gebied .

1.2.2 Bepalingen over waterbeheer

In functie van het beperken van een verdroging van de grondwatertafel moeten bij alle handelingen in het gebied rekening worden gehouden met:

- het vermijden van grondwateronttrekking in de bovenste watervoerende laag;
- het vermijden drainerend effect van een open afwateringssysteem;
- maximaal inzetten op het gebruik van doorlatende materialen.

1.2.3 Bepalingen over bodem

De aanvrager dient bij de aanvraag tot omgevingsvergunning de nodige garanties te leveren om bodemzetting en bodemververdichting ten gevolge van langdurige belasting en bemaling te voorkomen op percelen waar geen ophoging voorzien wordt, alsook om de invloedssfeer van de bemaling te beperken. Bodemverstoring dient beperkt te worden, rekening houdend met plaatselijke bodemkenmerken en voorkomen van kwetsbare bodems.

1.2.4 Bepalingen over ecologie

Het integreren van ecologisch waardevolle ecotopen en het behoud van de bestaande corridors en stapstenen in het bedrijventerrein is verplicht. Het voorzien van corridors tussen de bebouwing en het nemen van ontsnipperende maatregelen ter hoogte van de wegen is eveneens verplicht.

Kleine landschapselementen moeten behouden blijven. Indien het behoud van kleine landschapselementen, ecologisch waardevolle ecotopen, bestaande corridors en stapstenen omwille van principes van zorgvuldig ruimtegebruik niet mogelijk is, moet de aanvrager bij de aanvraag tot omgevingsvergunning aantonen dat deze worden verplaatst en geïntegreerd en/of gecompenseerd binnen het groengebied art. 3 ter behoud van de aanwezige habitats.

1.3 Specifieke bepalingen voor deelzone 2, convertiestation Herdersbrug (Brugge)

Alle handelingen die nodig of nuttig zijn voor de realisatie van de bestemming zijn toegelaten voor zover voldaan wordt aan volgende inrichtingsprincipes:

- Zorgvuldig ruimtegebruik en het optimale gebruik van het gebied, rekening houdend met de verplichtingen inzake veiligheid;
- Een kwaliteitsvolle aanleg van het gebied met aandacht voor hoogwaardige architecturale vormgeving en een kwalitatieve landschappelijk inrichting van het terrein, met in het bijzonder de parkeerzones en ontsluitingswegen;
- Het zoveel als mogelijk groen invullen van de niet bebouwde of ontwikkelde ruimte.

1.4 Specifieke bepalingen voor deelzone 3, hoogspanningsstation Izegem (Izegem en Lendelede)

Alle handelingen die nodig of nuttig zijn voor de realisatie van de bestemming zijn toegelaten voor zover voldaan wordt aan volgende inrichtingsprincipes:

- Zorgvuldig ruimtegebruik en het optimale gebruik van het gebied, rekening houdend met de verplichtingen inzake veiligheid;
- Een maximale landschappelijke integratie ten aanzien van de omgeving;
- Een kwaliteitsvolle aanleg van het gebied met aandacht voor hoogwaardige architecturale vormgeving en een kwalitatieve landschappelijk inrichting van het terrein, met in het bijzonder de parkeerzones en ontsluitingswegen;
- Het zoveel als mogelijk groen invullen van de niet bebouwde of ontwikkelde ruimte, mede gelet op de compensatie van inname van waterbergend vermogen.

Bij de inrichting van de deelzone dient de afwatering van de aanpalende landbouwpercelen behouden te blijven; ingenomen grachten dienen verplaatst te worden.

1.5 Specifieke bepalingen voor deelzones 4, opstijgpunten Zedelgem, Baliebrugge, Izegem-noord en Izegem-zuid

Alle handelingen die nodig of nuttig zijn voor de realisatie van de bestemming zijn toegelaten voor zover voldaan wordt aan volgende inrichtingsprincipes:

- Zorgvuldig ruimtegebruik en het optimale gebruik van het gebied, rekening houdend met de verplichtingen inzake veiligheid;
- Een maximale landschappelijke integratie ten aanzien van de omgeving binnen de beschikbare ruimte;
- Een kwaliteitsvolle aanleg van het gebied met aandacht voor hoogwaardige architecturale vormgeving en een kwalitatieve landschappelijk inrichting van het terrein, met in het bijzonder de parkeerzones en ontsluitingswegen;
- Het zoveel als mogelijk groen invullen van de niet bebouwde of ontwikkelde ruimte, mede gelet op de compensatie van inname van waterbergend vermogen.


1.6 Bepalingen over waterbeheer

In het gebied zijn eveneens toegelaten, voor zover de hoofdbestemming niet in het gedrang komt, voor zover in overeenstemming met of aangewezen in de watertoets, alle handelingen in functie van het bereiken van de randvoorwaarden die nodig zijn voor het behoud van de watersystemen en het voorkomen van wateroverlast buiten de natuurlijke overstromingsgebieden voor zover de technieken van de natuurtechnische milieubouw gehanteerd worden.

Bij de aanleg van het terrein moet het waterbergende vermogen van het gebied zo veel mogelijk worden behouden en het overstromingsrisico worden beperkt.

In functie van de waterhuishouding worden een minimale verzegelingsgraad in combinatie met voldoende infiltratie- en buffervoorzieningen uitgewerkt, teneinde het gemiddelde jaarlijkse infiltratieverlies maximaal te compenseren. Enkel strikt noodzakelijke verhardingen zijn toegelaten. Het beperken van de ondoorlaatbare oppervlakte gebeurt eveneens door maximaal gebruik te maken van halfverhardingen en door het aanleggen van wegenissen met versterkte grindkoffers.

Een goede kwaliteit van het infiltrerend hemelwater moet eveneens verzekerd worden. De vereiste infiltratie- en buffervoorzieningen kunnen voor deelzone 1 tevens gerealiseerd worden in het aanpalende Groengebied (art. 3). De


<p>compensatie voor inname van overstromingsgevoelig gebied ter hoogte van deelzone 3 (hoogspanningsstation Izegem) kan tevens gebeuren in het aanpalende Gemengd Openruimtegebied (art. 4).</p>
<p>Het afvalwater, afkomstig van activiteiten in het gebied moeten worden aangesloten op het rioleringsstelsel. Indien er niet kan worden aangesloten wordt voorzien in de installatie van een IBA (individuele behandeling afvalwater) op het eigen terrein.</p>
<p>Waterlopen die door de bouw van het hoogspanningsstation of opstijgpunt niet in hun tracé kunnen worden behouden, moeten worden verplaatst zodat ze hun watervoerende functie kunnen behouden. De waterlopen behouden ruimte voor structuurontwikkeling. Inbuizing van de beek, bebouwing en/of nieuwe verharding langs de beekoever is niet toegelaten.</p>
<p>In het geval van een aanwezige grondwaterverontreiniging dienen de nodige maatregelen genomen om verspreiding en verstoring ervan te vermijden.</p>
<p>1.7 Bepalingen over verlichting</p>
<p>Verlichting wordt maximaal beperkt om lichthinder te beperken. Er wordt enkel verlicht indien nodig, bij nachtelijke werken of wanneer er een technische fout wordt waargenomen waardoor de uitbating van het net in gevaar komt.</p>
<p>1.8 Bepalingen over de bodem</p>
<p>Bij vergunningsaanvragen voor de realisatie van de niet- bebouwde of -verharde delen dient aangetoond dat de de nodige maatregelen worden genomen om onnodige verdichting van de bodem te vermijden.</p>
<p>1.9 Bepalingen over de inrichtingsstudie</p>
<p>Bij vergunningsaanvragen voor de realisatie van de bestemming wordt een inrichtingsstudie gevoegd. De inrichtingsstudie is een informatief document voor de vergunningverlenende overheid met het oog op het beoordelen van de vergunningsaanvraag in het kader van de goede ruimtelijke ordening en de stedenbouwkundige voorschriften voor het gebied.</p> <p>De inrichtingsstudie geeft ook aan hoe het voorgenomen project zich verhoudt tot wat al gerealiseerd is in het gebied en/of tot de mogelijke ontwikkeling van de rest van het gebied. Specifiek gaat de inrichtingsstudie in op de inrichtingsprincipes (art. 1.2.1, 1.3, 1.4 en 1.5) met in het bijzonder de maximale landschappelijke integratie in de omgeving, op de wijze waarop voldaan wordt aan de bepalingen over water art. 1.6 en waar relevant ook op de inrichting van de buffer art. 2, het groengebied art. 3 en het gemengd openruimtegebied art.4.</p> <p>De inrichtingsstudie maakt deel uit van het dossier betreffende de aanvraag van stedenbouwkundige vergunning en wordt als zodanig meegestuurd aan de adviesverlenende instanties overeenkomstig de toepasselijke procedure voor de behandeling van de aanvragen. Elke nieuwe vergunningsaanvraag kan een bestaande inrichtingsstudie of een aangepaste of nieuwe inrichtingsstudie bevatten.</p>
<p style="text-align: center;"></p> <p><i>(Symbolische aanduiding in overdruk)</i></p> <p><i>Deze overdruk heeft geen eigen bestemmingscategorie, maar volgt de bestemmingscategorie van de grondkleur.</i></p> <p>Art. 2 Buffer</p>
<p>Tussen de constructies en installaties in het gebied voor gemeenschaps- en openbare nutsvoorzieningen en de aangrenzende zones wordt in een buffer voorzien in functie van het behoud van de omgevingskwaliteit. De buffer moet voldoen aan de voorwaarden van visuele afscherming en gedifferentieerde landschappelijke inpassing.</p>
<p>De breedte van de buffer bedraagt voor de opstijpunten minimaal 5m en voor het hoogspanningsstation Izegem minimaal 10m. De buffer wordt breed en dicht beplant met streekeigen struiken en hoogstammige bomen met het oog op het visueel bufferen van de activiteiten ten opzichte van de aanliggende functies. De buffer mag plaatselijk worden</p>

onderbroken op die plaatsen waar omwille van de veiligheidsbepalingen beperkingen rond vegetatie gelden, met een maximaal behoud van visuele afscherming .

Alleen handelingen met het oog op de aanleg en het onderhoud van de buffer zijn toegelaten, met inbegrip van

- de aanleg en het onderhoud van toegangswegen;
- de aanleg van onder- en bovengrondse hoogspanningsverbindingen.

Uiterlijk in het plantseizoen dat volgt op de realisatie van de bestemming in het betreffende gebied, moet de zone voor buffer aangelegd en beplant zijn.



Dit gebied behoort tot de bestemmingscategorie 'overig groen'

Artikel 3. Groengebied

3.1 Bepalingen over de bestemming

Binnen dit gebied zijn natuurbehoud, landschapszorg en de waterbuffering voor de aanpalende gebieden, met name het gebied voor gemeenschaps- en openbare nutsvoorzieningen art. 1 en het gemengd bedrijventerrein De Spie zoals bestemd in het GRUP 'Afbakening regionaalstedelijk gebied Brugge – herneming' (BVR 27 oktober 2017), deelgebied De Spie, art. 1 toegelaten.

Alle handelingen die nodig of nuttig zijn voor deze functies zijn toegelaten, met uitzondering van het oprichten van gebouwen. Tevens is de aanleg van langzaam verkeersinfrastructuur, met inbegrip van een fietssnelwegverbinding, toegelaten.

3.2 Bepalingen over waterbeheer

Handelingen die nodig of nuttig zijn voor het beveiligen van vergunde of vergund geachte bebouwing en infrastructuur tegen overstromingen zijn toegelaten voor zover daarbij gebruik gemaakt wordt van de technieken van natuurtechnische milieubouw.

De Lisseweegse Vaart moet gevrijwaard blijven en ruimte behouden voor structuurontwikkeling. Inbuizing en/of overwelfing van de waterloop, bebouwing en/of verharding langs de beekoevers is niet toegelaten, behalve deze noodzakelijk voor de ontsluiting van het terrein. Indien de waterloop zou verlegd worden, moet er rekening gehouden worden met

- het behoud en herstel van het waterbergend vermogen,
- het behoud en herstel van de structuurkenmerken.

Langsheen de Lisseweegse Vaart wordt, daar waar geen bebouwing en verharding aanwezig is, een groenstrook van 5 meter vanaf de kruin van de waterloop voorzien. Onderbrekingen van deze groenstrook zijn lokaal mogelijk in functie van de ontsluiting van het gebied.



Dit gebied behoort tot de bestemmingscategorie 'overig groen'.

Artikel 4. Gemengd openruimtegebied

4.1 Bepalingen m.b.t. de bestemming

Binnen dit gebied zijn waterbeheer, natuurbehoud, bosbouw, landbouw, landschapszorg en recreatie nevensgeschikte functies. Alle handelingen die nodig of nuttig zijn voor deze functies zijn toegelaten, met uitzondering van het oprichten van gebouwen, die enkel toegelaten zijn indien in overeenstemming met de overige bepalingen van dit artikel.

Voor zover de ruimtelijk-ecologische draagkracht en de waterbeheersfunctie van het gebied niet wordt overschreden zijn, in uitzondering op het onbebouwde karakter van het gebied, de volgende handelingen toegelaten: het aanbrengen van kleinschalige infrastructuur die gericht is op het gebruik van het gebied voor landbouw of hobbylandbouw.

4.2 Bepalingen m.b.t. waterbeheer

Handelingen die nodig of nuttig zijn voor:

- het behoud en herstel van het waterbergend vermogen van rivier- en beekvalleien,
- het behoud en herstel van de structuurkenmerken van de rivier- en beeksystemen, de waterkwaliteit en de verbindingfunctie,
- het behoud, het herstel en de ontwikkeling van overstromingsgebieden, het beheersen van overstromingen of het voorkomen van wateroverlast in voor bebouwing bestemde gebieden en het voorkomen van droogte,
- het beveiligen van vergunde of vergund geachte bebouwing en infrastructuren tegen overstromingen

zijn toegelaten voor zover daarbij gebruik gemaakt wordt van de technieken van natuur-technische milieubouw.

De in artikel 4.1 genoemde handelingen kunnen slechts toegelaten worden voor zover ze verenigbaar zijn met de geplande waterbeheersfunctie van het gebied en het waterbergend vermogen van rivier- en beekvalleien niet doen afnemen.



(symbolische aanduiding in overdruk)

Deze overdruk heeft geen eigen bestemmingscategorie maar volgt de bestemmingscategorie van de grondkleur

Artikel 5 Ontsluiting

De ontsluiting in functie van gemotoriseerd verkeer verloopt als volgt:

- voor het opstijgpunt in Zedelgem via de Hollevoordestraat;
- voor het opstijgpunt in Baliebrugge via de Torhoutsestraat;
- Voor het opstijgpunt in Izegem-zuid via de Klaregrachtstraat.



(symbolische aanduiding in overdruk)

Deze overdruk heeft geen eigen bestemmingscategorie, maar volgt de bestemmingscategorie van de grondkleur.

Art. 6 Leidingstraat

6.1 Bepalingen over de bestemming

In het gebied, aangeduid met deze overdruk, zijn alle handelingen toegelaten voor de aanleg, de exploitatie en wijzigingen van ondergrondse transportleidingen en hun aanhorigheden. Nieuwe leidingen worden gerealiseerd in functie van het optimaal ruimtegebruik van de leidingstraat. De aanvragen voor omgevingsvergunningen voor een transportleiding en aanhorigheden worden beoordeeld rekening houdend met de in grondkleur aangegeven bestemming.

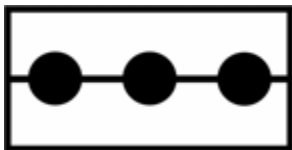
De in grondkleur aangegeven bestemming is van toepassing voor zover de aanleg, de exploitatie en wijzigingen van de leidingen en hun aanhorigheden niet in het gedrang worden gebracht.

6.2 Bepalingen over de inrichting

Alle handelingen die nodig of nuttig zijn voor de realisatie van de bestemming zijn toegelaten voor zover voldaan wordt aan volgende inrichtingsprincipes:

<ul style="list-style-type: none"> - zuinig ruimtegebruik en een doordachte situering van de ondergrondse kabels met het oog op het efficiënt benutten van de ruimte op maaiveldniveau en het maximaal beperken van de hinder; <p>de diepte van de kabels wordt afgestemd op het bodemgebruik op maaiveld.</p>
<p>Voor de leidingstraat Slijkens (Oostende) – Brugge Waggelwater en Brugge Blauwe Toren – Brugge Waggelwater geldt dat waar de leidingstraat wordt aangelegd door middel van een open sleuf, breedte en ligging ervan beperkt worden tot de breedte van het openbaar domein, met uitzondering van de zones waar de aansluiting gebeurt tussen de sleufloze techniek en de open sleuf.</p>
<p>- 6.3 Bepalingen over bodem</p>
<p>Bij vergunningsaanvragen voor de realisatie van de bestemming dient aangetoond dat de aanleg zo gebeurt dat de impact op de bodem minimaal is, met aandacht voor</p> <ul style="list-style-type: none"> - Het herstellen van het reliëf van de werfzones naar de oorspronkelijke staat; - Het scheiden van de bodemlagen, apart stockeren en in de juiste volgorde terugplaatsen bij opvullen met respect voor de teelaarde in geval van landbouwgrond; - De plaatsing van de kabels in een warmtespreidend materiaal. <p>De nodige maatregelen dienen genomen om verdichting van de bodem te vermijden.</p>
<p>6.4 Bepalingen over ecologie en landschap</p>
<p>Na realisatie van de werken wordt ingezet op het herstellen van de huidige vegetaties in hun oorspronkelijke of verbeterde staat. Indien herstel niet mogelijk is, wordt de zone zo ingericht dat het een ecologische meerwaarde vormt voor het betreffende gebied.</p>
<p>Minimaal ter hoogte van volgende bouwkundig en landschappelijk waardevolle of ecologisch kwetsbare gebieden en bomenrijen dient de aanleg van de leidingstraat middels een sleufloze techniek te gebeuren:</p> <ul style="list-style-type: none"> - De Fonteintjes, waarbij in de omgevingsvergunningsaanvraag moet worden aangetoond dat de boring op een optimale diepte gebeurt om een verstoring van het hydrologisch systeem te vermijden en dat een aangepaste techniek wordt gebruikt om te vermijden dat zoetwaterlenzen zouden verdwijnen indien ze toch zouden doorboord worden; - de bomenrijen van het bouwkundige erfgoed ten noorden van de Canadezenstraat te Brugge; - de 4 bomenrijen ten zuiden van de Statiesteeweg te Brugge/Zuienkerke; - de doorkruiste bomenrij ten noorden van de N32; - ten zuiden van de kruising van het kanaal tot aan N31 (leidingstraat Slijkens (Oostende) – Brugge Waggelwater), - Hoeve De Goudblomme - Moerasbos, Brugge. <p>Indien bomen gerooid dienen te worden, worden deze – indien mogelijk gelet op de veiligheidsvoorwaarden – op dezelfde locatie vervangen of in de onmiddellijke omgeving ervan. Indien het structuurbepalende bomen betreft die gelegen zijn binnen de werkstrook maar buiten de zone waarin de kabels komen, wordt de werkstrook indien mogelijk plaatselijk versmald.</p>
<p>Bij de aanvraag tot omgevingsvergunning dient aangetoond dat de werfzones niet gelokaliseerd zijn ter hoogte van kleine, ecologisch kwetsbare zones (poelen).</p>
<p>6.5 Bepalingen over waterbeheer</p>
<p>Het is toegelaten om de waterlopen die gekruist worden door een open sleuf, tijdelijk te dichten en om te leggen. Na de werken dienen de waterlopen terug in hun oorspronkelijke staat en locatie hersteld.</p> <p>Om permanente effecten op het watersysteem te vermijden moeten deze kruisingen van waterlopen uitgevoerd worden met aangepaste technieken met het oog op het hydrologisch scheiden van het warmteverspreidend materiaal en oppervlaktewaters en het vermijden van een drainerend effect op het grondwater.</p>
<p>Door de aanleg van de leidingstraat doorsneden drainages dienen hersteld of vervangen.</p>

In het geval van een aanwezige grondwaterverontreiniging dienen de nodige maatregelen genomen om verspreiding en verstoring ervan te vermijden.



(symbolische aanduiding in overdruk)

Deze overdruk heeft geen eigen bestemmingscategorie, maar volgt de bestemmingscategorie van de grondkleur.

Art. 7 Hoogspanningsleiding

7.1 Bepalingen over de bestemming

In het gebied, aangeduid met deze overdruk, zijn alle handelingen toegelaten voor de aanleg, de exploitatie en de wijzigingen van een hoogspanningsleiding en haar aanhorigheden. De aanvragen voor omgevingsvergunningen voor een hoogspanningsleiding en aanhorigheden worden beoordeeld rekening houdend met de in grondkleur aangegeven bestemming.

De in grondkleur aangegeven bestemming is van toepassing voor zover de aanleg, de exploitatie en wijzigingen van de bestaande hoogspanningsleiding niet in het gedrang worden gebracht.

- 7.2 Bepalingen over de inrichting

Alle handelingen die nodig of nuttig zijn voor de realisatie van de bestemming zijn toegelaten voor zover voldaan wordt aan volgende inrichtingsprincipes:

- een maximale landschappelijke integratie in de omgeving;
- zuinig ruimtegebruik en een doordachte inplanting van de masten met het oog op het efficiënt benutten van de ruimte en het maximaal beperken van de hinder;
- de afstand tussen de elektriciteitsdraden van de hoogspanningsleiding en de grond dient afgestemd op de aanwezige activiteiten.

7.3 Bepalingen over ecologie

Op de hoogspanningsleiding tussen het hoogspanningsstation De Spie en de E40 en op nieuwe hoogspanningsleidingen boven serres is het plaatsen van vogelbepaling verplicht op de luchtlijnen met het oog op het beperken van het aanvaringsrisico voor vogels. Indien andere risicozones voor vogelaanvaringen gekruist worden, dient het aanvaringsrisico eveneens beperkt te worden.

Indien bomen gerooid dienen te worden, worden deze – indien mogelijk gelet op de veiligheidsvoorwaarden – op dezelfde locatie vervangen of in de onmiddellijke omgeving ervan. Indien het (delen van) een bomenrij betreft, wordt deze lijnbepaling daarenboven, hersteld met nieuwe aanplanting die aan de veiligheidsvoorwaarden voldoet.

Waar de onderliggende bestemming onder de overdruk ‘Hoogspanningsleiding’ een ruimtelijk kwetsbare bestemming is, wordt de zone onder de hoogspanningsleiding ingericht met stabiele vegetaties die een ecologische meerwaarde vormen voor het betreffende gebied. Dit geldt in het bijzonder ter hoogte van de VEN-gebieden “Het Vloethemveld, Sint-Andriesveld, Tillegem” en “De West-Vlaamse Scheldevallei”: indien hier vegetatie moet omgevormd worden, dient deze omgevormd worden naar een waardevol habitat in aansluiting met de bestaande vegetatie.

Uiterlijk in het plantseizoen dat volgt op de realisatie van de hoogspanningsleiding moet de beplanting uitgevoerd worden.

Bij de aanvraag tot omgevingsvergunning dient aangetoond dat de mastlocaties en werfzones niet gelokaliseerd zijn ter hoogte van kleine, ecologisch kwetsbare zones (poelen).

7.4 Bepalingen over bodem

Bij vergunningsaanvragen voor de realisatie van de bestemming dient aangetoond dat de aanleg zo gebeurt dat de impact op de bodem minimaal is, met aandacht voor het herstel van het reliëf van de werfzones naar de oorspronkelijke staat. De nodige maatregelen dienen genomen om verdichting van de bodem te vermijden.

7.5 Bepalingen over waterbeheer

In het geval van een aanwezige grondwaterverontreiniging dienen de nodige maatregelen genomen om verspreiding en verstoring ervan te vermijden.

7.6 Bepalingen over erfgoed

De masten moeten zodanig worden ingeplant dat de gebouwen van het aanwezige bouwkundige erfgoed niet verwijderd moet worden én effecten op stabiliteit/zetting van dit erfgoed wordt voorkomen.

7.7 Bepalingen over de inrichtingsstudie

Bij vergunningsaanvragen voor de realisatie van de hoogspanningsleiding wordt een inrichtingsstudie gevoegd. De inrichtingsstudie is een informatief document voor de vergunningverlenende overheid met het oog op het beoordelen van de vergunningsaanvraag in het kader van de goede ruimtelijke ordening en de stedenbouwkundige voorschriften voor het gebied.

Specifiek gaat de inrichtingsstudie in op de inrichtingsprincipes zoals opgenomen in art. 7.2, met onder meer de maximale landschappelijke integratie van de hoogspanningslijn in de omgeving, de inplanting van de masten, de afstemming van de hoogte op de aanwezige activiteiten, ...

De inrichtingsstudie maakt deel uit van het dossier betreffende de aanvraag van stedenbouwkundige vergunning en wordt als zodanig meegestuurd aan de adviesverlenende instanties overeenkomstig de toepasselijke procedure voor de behandeling van de aanvragen. Elke nieuwe vergunningsaanvraag kan een bestaande inrichtingsstudie of een aangepaste of nieuwe inrichtingsstudie bevatten.


(symbolische aanduiding in overdruk)

Deze overdruk heeft geen eigen bestemmingscategorie, maar volgt de bestemmingscategorie van de grondkleur.

Art. 8. Op te heffen hoogspanningsleiding

8.1. Bepalingen over de bestemming

De bestaande hoogspanningsleiding wordt opgeheven. Als referentiemoment geldt de definitieve oplevering van de afbraakwerken van de betreffende hoogspanningsleiding.

De in grondkleur aangegeven bestemmingen van de bestaande verordenende plannen van aanleg, de ruimtelijke uitvoeringsplannen of het onderhavig ruimtelijk uitvoeringsplan blijven van toepassing.