



ontwerp van gewestelijk ruimtelijk uitvoeringsplan
**vallei van de Kleine Nete en Aa van
Kasterlee tot Grobbendonk**

in Kasterlee, Geel, Olen, Herentals, Lille, Vorselaar en Grobbendonk

bijlage Ib. Onteigeningsplan



**Vlaamse
overheid**

**DEPARTEMENT
OMGEVING**

Het ontwerp van gewestelijk ruimtelijk uitvoeringsplan 'vallei van de Kleine Nete en Aa van Kasterlee tot Grobbendonk' ligt op grondgebied van de gemeenten Kasterlee, Geel, Olen, Herentals, Lille, Vorselaar en Grobbendonk.

Het ontwerp bestaat uit volgende documenten:

- Bijlage Ia. Verordenend grafisch plan (drie deelgebieden)
- Bijlage Ib. Onteigeningsplan (twee deelgebieden)
- Bijlage II. Verordenende stedenbouwkundige voorschriften
- Bijlage IIIa. Toelichtingsnota – tekst
- Bijlage IIIb. Toelichtingsnota – kaarten
- Bijlage IV. Register planbaten, planschade, kapitaalschade en gebruikersschadecompensatie
- Bijlage V. Ontwerp plan-MER
- Bijlage VI. Wijzigingen beschermde cultuurhistorische landschappen

De elementen m.b.t. de watertoets, natuurtoets en passende beoordeling zijn geïntegreerd in het ontwerp plan-MER.

Het dossier omvat geen Ruimtelijk Veiligheidsrapport (RVR). Gezien de inhoud van het plan en de ligging is er geen RVR vereist.

de ontwerpers

Christophe
VANDEVOORT

Peter DAVID

Gezien om gevoegd te worden bij het besluit van de Vlaamse Regering van houdende voorlopige vaststelling van het ontwerp van gewestelijk ruimtelijk uitvoeringsplan 'vallei van de Kleine Nete en Aa van Kasterlee tot Grobbendonk'.

de minister-president van de Vlaamse Regering de Vlaamse minister van Justitie en Handhaving,
Omgeving, Energie en Toerisme

Jan JAMBON

Zuhal DEMIR

Onteigeningsplan

Ter realisatie van de bestemmingen van het ruimtelijk uitvoeringsplan wordt een onteigeningsplan toegevoegd waarin aan de stad Herentals de machtiging verleend wordt om de aangeduide percelen te onteigenen in functie van de realisatie van het recreatiegebied Dikberd en de publieke ontsluiting van het bosgebied Kruisberg.

1. Onteigeningsplan zone Dikberd

Figuur 1. Onteigeningsplan Dikberd, Herentals, afdeling 2, sectie C



Volgende kadastrale percelen worden opgenomen in het onteigeningsplan, gelegen Herentals, afdeling 2, sectie C

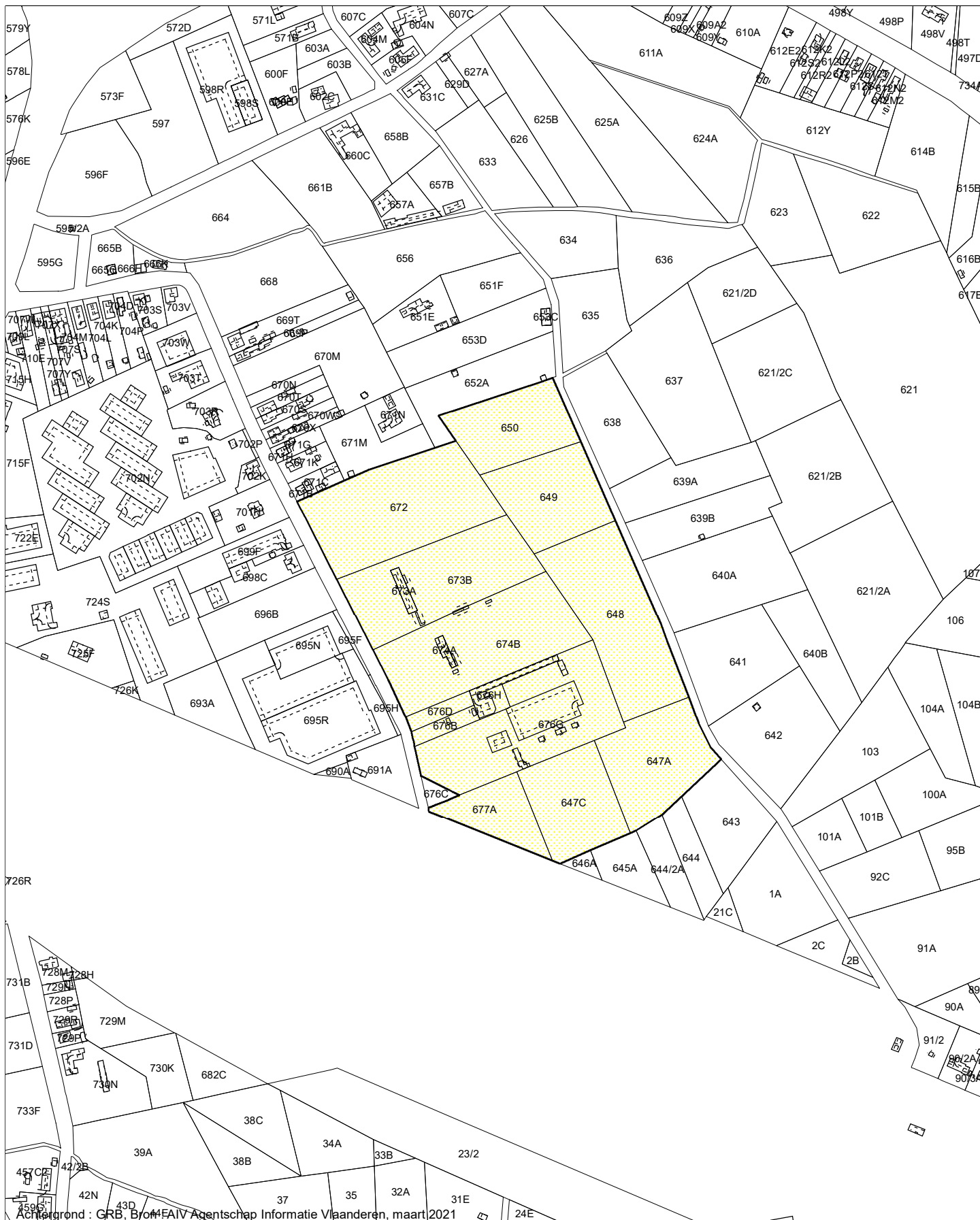
Perceel
647a 647c 648 649 650 672
673a 673b
674a 674b
676b 676d 676g 676h
677a

2. Onteigeningsplan zone Kruisberg

Figuur 2. Onteigeningsplan Dikberd, Herentals, afdeling 1, sectie B.



Volgend perceel wordt opgenomen in het onteigeningsplan, gelegen Herentals, afdeling 1, sectie B, nummer 528h.



Achtergrond : GRB, Bron: FAIV Agentschap Informatie Vlaanderen, maart 2021

GEWESTELIJK RUIMTELIJK UITVOERINGSPLAN
 Vallei van de Kleine Nete en Aa van Kasterlee tot Grobbendonk
 Bijlage Ib Onteigeningsplan Dikberd

Plancode - 2.12_00345_00001
 Ontwerp

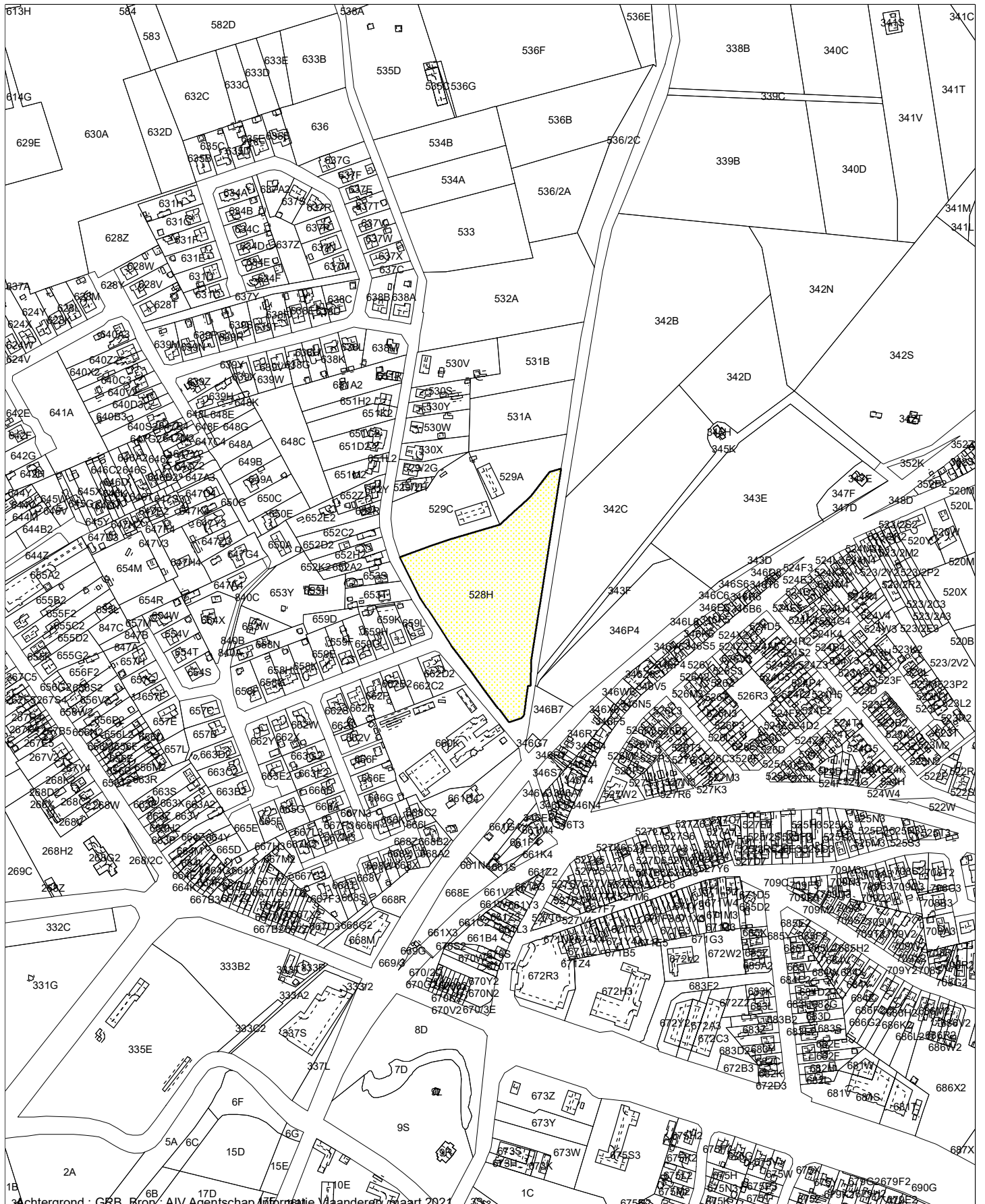


DEPARTEMENT
OMGEVING


schaal : 1:5.000

0 50 100 200 M





Achtergrond : GRB, Brory : AIV Agentschap Informatie Vlaanderen, maart 2021

GEWESTELIJK RUIMTELIJK UITVOERINGSPLAN Vallei van de Kleine Nete en Aa van Kasterlee tot Grobbendonk Bijlage Ib Onteigeningsplan Kruisberg	
Plancode - 2.12_00345_00001 Ontwerp	schaal : 1:5.000
 Vlaamse overheid	DEPARTEMENT OMGEVING
