



ontwerp van gewestelijk ruimtelijk uitvoeringsplan  
**vallei van de Kleine Nete en Aa van  
Kasterlee tot Grobbendonk**

in Kasterlee, Geel, Olen, Herentals, Lille, Vorselaar en Grobbendonk

**bijlage IV. Register met percelen waarop een  
bestemmingswijziging wordt doorgevoerd die  
aanleiding kan geven tot een planschadevergoeding,  
een planbatenheffing, een kapitaal-  
schadecompensatie of een gebruikerscompensatie**



**Vlaamse  
overheid**

**DEPARTEMENT  
OMGEVING**

Het ontwerp van gewestelijk ruimtelijk uitvoeringsplan 'vallei van de Kleine Nete en Aa van Kasterlee tot Grobbendonk' ligt op grondgebied van de gemeenten Kasterlee, Geel, Olen, Herentals, Lille, Vorselaar en Grobbendonk.

Het ontwerp bestaat uit volgende documenten:

- Bijlage Ia. Verordenend grafisch plan (drie deelgebieden)
- Bijlage Ib. Onteigeningsplan (twee deelgebieden)
- Bijlage II. Verordenende stedenbouwkundige voorschriften
- Bijlage IIIa. Toelichtingsnota – tekst
- Bijlage IIIb. Toelichtingsnota – kaarten
- Bijlage IV. Register planbaten, planschade, kapitaalschade en gebruikersschadecompensatie
- Bijlage V. Ontwerp plan-MER
- Bijlage VI. Wijzigingen beschermde cultuurhistorische landschappen

De elementen m.b.t. de watertoets, natuurtoets en passende beoordeling zijn geïntegreerd in het ontwerp plan-MER.

Het dossier omvat geen Ruimtelijk Veiligheidsrapport (RVR). Gezien de inhoud van het plan en de ligging is er geen RVR vereist.

## Inhoudsopgave

1	Inleiding .....	4
2	Toelichting bij het register.....	5
2.1	Planschade .....	5
2.2	Planbaten .....	6
2.3	Kapitaalschade .....	6
2.4	Gebruikersschade .....	7
3	Legende .....	9
4	Disclaimer .....	10

# 1 Inleiding

Een nieuw plan dat een grond een nieuwe of aangepaste bestemming geeft, kan de waarde van die grond beïnvloeden. Planschade, kapitaalschade en gebruikersschade zijn financiële regelingen waarbij de overheid de waardevermindering van gronden als gevolg van een planwijziging vergoedt. Bij de planbatenregeling betaalt de burger een belasting op de meerwaarde die gronden krijgen door een planwijziging.

Overeenkomstig de Vlaamse Codex Ruimtelijke Ordening moet een ruimtelijk uitvoeringsplan een register bevatten van de percelen waarop een bestemmingswijziging wordt doorgevoerd of een overdruk wordt aangebracht die aanleiding kan geven tot een planschadevergoeding, een planbatenheffing of een kapitaal- of gebruikersschadecompensatie. Een grafisch register in die zin is weergegeven op de kaart in deze bijlage.

Dit document verschaft uitleg over de items planschade, planbaten, kapitaalschade en gebruikersschade die in het grafisch register worden opgenomen.

Het register heeft slechts een informatieve en indicatieve betekenis. Bij de planopmaak wordt geen onderzoek verricht naar de eigendomsstructuur van de percelen, naar de aanwezigheid van mogelijke vrijstellingen van planbatenheffing noch naar het voorhanden zijn van uitzonderingsgronden inzake de genoemde vergoedingen. Op de laatste bladzijde van deze bijlage is de legende van het register te vinden.



## 2 Toelichting bij het register

### 2.1 Planschade

#### 2.1.1.1 *Het begrip planschade*

De planschaderegeling is een vergoedingsregeling voor eigenaars van gronden die door een bestemmingswijziging minder waard worden. Het moet gaan om een bestemmingswijziging waarbij de grond vóór de wijziging bebouwbaar was, terwijl bouwen of verkavelen na de wijziging niet meer toegelaten is.

#### 2.1.1.2 *Het bedrag van de vergoeding*

De planschadevergoeding bedraagt 80% van de waardevermindering van de grond als gevolg van de bestemmingswijziging.

#### 2.1.1.3 *Toekenning van planschadevergoeding*

Een planschadevergoeding wordt niet automatisch toegekend. De eigenaar die er recht op meent te hebben, dient een planschadevordering in bij de rechtbank van eerste aanleg. De rechtbank beoordeelt of aan de toepassingsvoorwaarden is voldaan en stelt een deskundige aan die een raming maakt van de geleden schade (de waardevermindering).

De aanvraag voor planschadevergoeding moet worden ingediend binnen het jaar, na:

- verkoop van de grond of inbreng in een vennootschap;
- weigering van een vergunning;
- aflevering van een negatief stedenbouwkundig attest.

Het recht op planschadevergoeding vervalt vijf jaar na de inwerkingtreding van het plan.

#### 2.1.1.4 *Uitzonderingen en vrijstellingen*

Een planschadevergoeding wordt slechts toegekend onder voorwaarden. De belangrijkste voorwaarden zijn:

- het perceel moet gelegen zijn aan een uitgeruste weg;
- in gebieden die ressorteren onder de gebiedsbestemming 'woongebied' komt enkel de eerste 50 meter vanaf die weg in aanmerking voor een planschadevergoeding.

Er gelden een aantal uitzonderingen waarin geen planschade verschuldigd is. Zo is er geen recht op een planschadevergoeding in volgende gevallen:

- bij een bouwverbod dat voortvloeit uit een onteigeningsbeslissing;
- wanneer de waardevermindering minder dan 20% bedraagt van de waarde van het perceel.

#### 2.1.1.5 *Meer informatie over planschade*

Meer informatie over de planschaderegeling is te vinden in artikel 2.6.1 tot en met 2.6.3. van de Vlaamse Codex Ruimtelijke Ordening. De codex kan geraadpleegd worden op [www.omgeving.vlaanderen.be](http://www.omgeving.vlaanderen.be) onder de rubriek wetgeving.

## 2.2 Planbaten

### 2.2.1.1 *Het begrip planbaten*

De planbatenheffing is een belasting op de meerwaarde die een grond krijgt door een bestemmingswijziging. Dat is het geval bij bestemmingswijzigingen waarbij onbebouwbare gronden herbestemd worden tot woonzone, zone voor bedrijvigheid of recreatiezone.

### 2.2.1.2 *Het bedrag van de heffing*

De planbatenheffing bedraagt tussen 1% en 30% van de geschatte meerwaarde van het perceel. De meerwaarde wordt onderverdeeld in opeenvolgende schijven waarop een stijgend percentage tussen 1 en 30 van toepassing is. Hoe groter de meerwaarde, hoe meer die dus belast wordt.

### 2.2.1.3 *Inning van de planbatenheffing*

De eigenaar van een perceel waarop een planbatenheffing rust ontvangt een aanslagbiljet van de Vlaamse Belastingdienst. Een heffingsplichtige kan bij de Vlaamse belastingdienst een bezwaar indienen tegen de aanslag. De voorwaarden zijn vermeld op het aanslagbiljet.

De planbaten worden in principe slechts betaald op het moment dat de meerwaarde wordt gerealiseerd (bijvoorbeeld bij verkoop van de grond of het bebouwen van de grond). Wie vroeger betaalt kan echter een vermindering krijgen.

### 2.2.1.4 *Uitzonderingen en vrijstellingen*

Op de planbatenregeling gelden een aantal uitzonderingen. Dit zijn de belangrijkste:

- er is geen planbatenheffing verschuldigd wanneer de bestemmingswijziging die planbaten veroorzaakt op minder dan 25% van het perceel betrekking heeft of op minder dan 200 m<sup>2</sup>;
- percelen waarop een vergunde zonevreemde woning of bedrijf staat zijn vrijgesteld van planbatenheffing indien de grond wordt bestemd voor woningen of bedrijven;
- er is geen planbatenheffing verschuldigd wanneer de bestemmingswijziging niet tot gevolg heeft dat voor de grond een verkavelingsvergunning of een stedenbouwkundige vergunning kan verkregen worden.

### 2.2.1.5 *Meer informatie over planbaten*

Meer informatie over de planbatenregeling is te vinden in artikel 2.6.4. tot een met 2.6.19. van de Vlaamse Codex Ruimtelijke Ordening. De codex kan geraadpleegd worden op [www.omgeving.vlaanderen.be](http://www.omgeving.vlaanderen.be) onder de rubriek wetgeving.

## 2.3 Kapitaalschade

### 2.3.1.1 *Het begrip kapitaalschade*

Kapitaalschade is de schade die de eigenaar van een landbouwgrond ondervindt als gevolg van:

- een bestemmingswijziging van “landbouw” naar “natuur”, “bos” of “overig groen”;
- het in een plan opnemen van een overdruk die de economische aanwending van landbouwgrond beïnvloedt;
- het opleggen van een erfdiensbaarheid die de economische aanwending van landbouwgrond beïnvloedt.

Voor kapitaalschade kan een kapitaalschadecompensatie worden gevraagd.

### **2.3.1.2 Het bedrag van de kapitaalschadecompensatie**

De compensatie voor kapitaalschade bedraagt 80% van de waardevermindering.

### **2.3.1.3 Toekenning van de kapitaalschadecompensatie**

De kapitaalschadecompensatie wordt niet automatisch toegekend. De eigenaar die er recht op meent te hebben dient een aanvraag in bij de Vlaamse Landmaatschappij.

De aanvraag moet ingediend worden binnen het jaar na de inwerkingtreding van het plan.

### **2.3.1.4 Voorwaarden**

Het perceel heeft een oppervlakte van ten minste 0,5 hectare of behoort tot een groep percelen van dezelfde eigenaar met een totale oppervlakte van tenminste 0,5 hectare.

Het perceel moet geregistreerd zijn in het Geïntegreerd Beheers- en Controlesysteem van de landbouwadministratie.

### **2.3.1.5 Meer informatie over kapitaalschadecompensatie**

De regeling over de kapitaalschadecompensatie is te vinden in artikel 6.2.1. tot en met 6.3.3. van het decreet van 27 maart 2009 betreffende het grond- en pandenbeleid. De modaliteiten, randvoorwaarden en wijze waarop de vergoedingen bepaald worden zijn geregeld in het besluit van de Vlaamse Regering van 3 juli 2009 houdende de oprichting van de kapitaalschadecommissies en tot regeling van de kapitaalschadecompensatie.

Zowel het Decreet grond- en pandenbeleid als het besluit over de kapitaalschaderegeling zijn terug te vinden op [www.omgeving.vlaanderen.be](http://www.omgeving.vlaanderen.be) onder de rubriek wetgeving.

De contactgegevens van de VLM zijn terug te vinden via [www.vlm.be](http://www.vlm.be). E-mail naar [vergoedingen@vlm.be](mailto:vergoedingen@vlm.be)

## **2.4 Gebruikersschade**

### **2.4.1.1 Het begrip gebruikersschade**

Gebruikersschade is de economische schade die de gebruiker van een landbouwgrond ondervindt als gevolg van:

- een bestemmingswijziging van “landbouw” naar “natuur”, “bos” of “overig groen”;
- het in een plan opnemen van een overdruk die de economische aanwending van landbouwgrond beïnvloedt;
- het opleggen van een erfdiensbaarheid die de economische aanwending van landbouwgrond beïnvloedt.

Voor gebruikersschade kan een gebruikerscompensatie worden gevraagd.

### **2.4.1.2 Het bedrag van de gebruikerscompensatie**

Het bedrag wordt geval per geval berekend op basis van de gegevens die over een perceel en het bedrijf in kwestie zijn opgenomen in het Geïntegreerd Beheers- en Controlesysteem (GBCS) van de Vlaamse administratie.

### **2.4.1.3 Toekenning van de gebruikerscompensatie**

De gebruikerscompensatie wordt niet automatisch toegekend. De gebruiker van landbouwgrond die er recht op meent te hebben, dient een aanvraag in bij de Vlaamse Landmaatschappij.

De aanvraag moet ingediend worden binnen het jaar na de inwerkingtreding van het plan.

### **2.4.1.4 Voorwaarden**

Het perceel heeft een oppervlakte van ten minste 0,5 hectare of behoort tot een groep percelen van dezelfde gebruiker met een totale oppervlakte van tenminste 0,5 hectare.

Het perceel is geregistreerd in het Geïntegreerd Beheers- en Controlesysteem van de landbouwadministratie.

De gebruiker heeft een persoonlijk of zakelijk recht op de grond.

De gebruiker is als landbouwer geïdentificeerd in het Geïntegreerd Beheers- en Controlesysteem.

De gebruiker kan het effectieve gebruik van de grond aantonen op het moment van de inwerkingtreding van het plan.

### **2.4.1.5 Meer informatie over gebruikerscompensatie**

De regeling over de gebruikerscompensatie is te vinden in het decreet van 27 maart 2009 houdende vaststelling van een kader voor de gebruikerscompensatie bij bestemmingswijzigingen, overdrukken en erfdienstbaarheden tot openbaar nut. De modaliteiten, de randvoorwaarden en de wijze waarop de vergoedingen bepaald worden zijn geregeld in het besluit van de Vlaamse Regering van 24 juli 2009 houdende vaststelling van een kader voor gebruikerscompensatie bij bestemmingswijzigingen, overdrukken en erfdienstbaarheden van openbaar nut.

Zowel het decreet als het besluit van de Vlaamse Regering over gebruikerscompensatie zijn te vinden op [www.codex.vlaanderen.be](http://www.codex.vlaanderen.be). Geef op het zoekscherm de term 'gebruikerscompensatie' in bij 'zoeken op woorden in het opschrift'.

De contactgegevens van de VLM zijn terug te vinden via [www.vlm.be](http://www.vlm.be). E-mail naar [vergoedingen@vlm.be](mailto:vergoedingen@vlm.be).

### 3 Legende
















register met de percelen waarop een bestemmingswijziging wordt doorgevoerd die aanleiding kan geven tot een planschadevergoeding, een planbatenheffing, een kapitaalschadecompensatie of een gebruikerscompensatie

gebieden behorend tot het ruimtelijk uitvoeringsplan

 RUP

 Deelgebied


















planbaten mogelijk  
(Vlaamse Codex RO art. 2.6.4.)

	groen ----> wonen
	landbouw ----> wonen
	recreatie ----> wonen
	openbaar nut ----> wonen
	bedrijvigheid ----> wonen
	groen ----> bedrijvigheid
	landbouw ----> bedrijvigheid
	recreatie ----> bedrijvigheid
	openbaar nut ----> bedrijvigheid
	openbaar nut ----> recreatie
	groen ----> recreatie
	landbouw ----> recreatie
	groen ----> landbouw
	groen ----> oppervlaktedelfstoffen
	landbouw ----> oppervlaktedelfstoffen

mogelijke kapitaalschade / gebruikersschade  
(decreet grond-en pandenbeleid art. 6.2.)

	landbouw ----> groen
---	----------------------

planschade mogelijk

	bedrijvigheid ----> groen
	bedrijvigheid ----> landbouw
	bedrijvigheid ----> openbaar nut
	bedrijvigheid ----> recreatie
	bedrijvigheid ----> oppervlaktedelfstoffen
	openbaar nut ----> groen
	openbaar nut ----> landbouw
	openbaar nut ----> oppervlaktedelfstoffen
	recreatie ----> groen
	recreatie ----> landbouw
	recreatie ----> oppervlaktedelfstoffen
	wonen ----> bedrijvigheid
	wonen ----> openbaar nut
	wonen ----> groen
	wonen ----> landbouw
	wonen ----> recreatie
	wonen ----> oppervlaktedelfstoffen

## 4 Disclaimer

Deze kaart is het register, zoals bedoeld in artikel 2.2.5. §1, eerste lid, 9° van de Vlaamse Codex Ruimtelijke Ordening, van de percelen waarop een bestemmingswijziging wordt doorgevoerd die aanleiding kan geven tot een planschadevergoeding, een planbatenheffing, een kapitaalschadecompensatie of een gebruikerscompensatie.

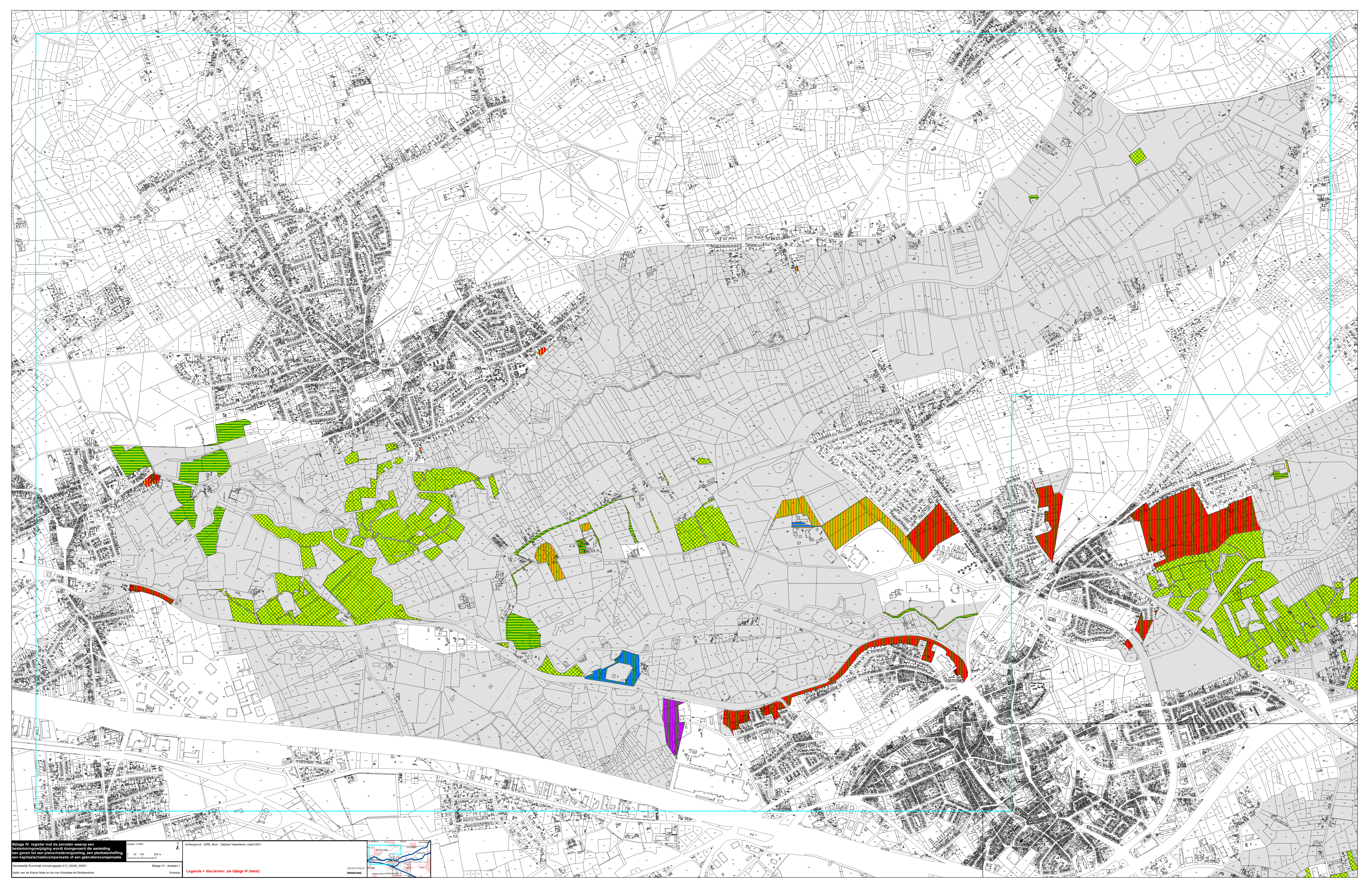
- De regeling over de planschade is te vinden in artikel 2.6.1 en volgende van de Vlaamse Codex Ruimtelijke Ordening.
- De regeling over de planbatenheffing is te vinden in artikel 2.6.4 en volgende van de Vlaamse Codex Ruimtelijke Ordening.
- De regeling over de kapitaalschadecompensatie is te vinden in artikel 6.2.1. en volgende van het decreet van 27 maart 2009 betreffende het grond- en pandenbeleid.
- De regeling over de gebruikerscompensatie is te vinden in het decreet van 27 maart 2009 houdende vaststelling van een kader voor de gebruikerscompensatie bij bestemmingswijzigingen, overdrukken en erfdienstbaarheden tot openbaar nut.

Dit register geeft, conform de geciteerde wetgeving, de percelen weer waarop een bestemmingswijziging gebeurt die aanleiding kan geven tot vergoeding of heffing. De opname van percelen in dit register houdt dus niet in dat sowieso een heffing zal worden opgelegd of dat een vergoeding kan worden verkregen. Voor elk van de regelingen gelden voorwaarden, uitzonderings- of vrijstellingsgronden die per individueel geval beoordeeld worden. Het register kan dus geen uitsluitsel geven over de toepassing van die voorwaarden, uitzonderings- of vrijstellingsgronden.

Dit register werd aangemaakt door het plan zoals het gold vóór de bestemmingswijziging digitaal te vergelijken met het huidige plan. In een aantal gevallen verschilt de cartografische ondergrond waarop de bestemmingen werden ingetekend in het oude en het nieuwe plan. Daarom kunnen bij de digitale vergelijking beperkte fouten optreden. Het register moet met dat voorbehoud geraadpleegd worden.

Meer informatie over het register is opgenomen in de toelichting die eveneens in deze bijlage van het RUP is opgenomen. De tekst van de Vlaamse Codex Ruimtelijke Ordening en van het decreet grond- en pandenbeleid kan geraadpleegd worden op [www.omgeving.vlaanderen.be](http://www.omgeving.vlaanderen.be), rubriek wetgeving. De tekst van het decreet gebruikerscompensatie kan geraadpleegd worden op [www.codex.vlaanderen.be](http://www.codex.vlaanderen.be), zoekterm “gebruikerscompensatie” in het invulveld ‘zoeken op woorden in het opschrift’.



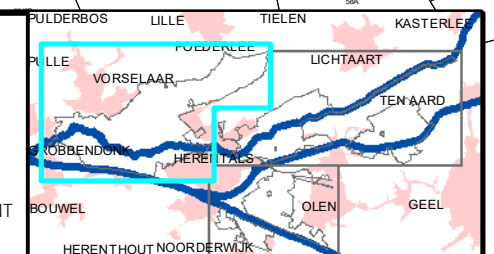


Bijlage IV: register met de parcelen waarop een bestemmingwijziging wordt doorgevoerd die aanleiding kan geven tot een plaatsaanscherping, een planbepaling, een kapitaalcompensatie of een gebruikerscompensatie.

stand 1/1/2021

Achtergrond: GRB: Stree Digital Vlaanderen, maart 2021

0 50 100 200 m



De Vlaamse Regering, Departement Ruimtelijke Ordening en Mobiliteit, 2021

De Vlaamse Regering, Departement Ruimtelijke Ordening en Mobiliteit, 2021

De Vlaamse Regering, Departement Ruimtelijke Ordening en Mobiliteit, 2021

De Vlaamse Regering, Departement Ruimtelijke Ordening en Mobiliteit, 2021

Legende + disclaimer: zie bijlage IV (tekst)










Bijlage IV: register met de percelen waarop een bestemmingswijziging wordt doorgevoerd die aanleiding kan geven tot een planschadevergoeding, een planbatenheffing, een kapitaalschadecompensatie of een gebruikerscompensatie.



Achtergrond: GRB, Bron: Digitaal Vlaanderen, maart 2021

Gewestelijk Ruimtelijk Uitvoeringsplan 212\_00345\_00001

Bijlage IV - deelplan 3  
Ontwerp

**Legende + disclaimer: zie bijlage IV (tekst)**

DEPARTEMENT  
OMGEVING

