



Regionaalstedelijk gebied Mechelen

Herneming van delen van het GRUP voor de afbakening van het regionaalstedelijk gebied Mechelen, met aandacht voor de leefomgevingkwaliteit

Gewestelijk ruimtelijk uitvoeringsplan

Bijlage IIIb. Toelichtingsnota - kaarten



Vlaamse
overheid

DEPARTEMENT
OMGEVING



Legende

- | | |
|--|--|
| 1. Stadsbos Kauwendaal | 7. Stedelijk woongebied Kantvelde |
| 2. Openruimtegebied Stuivenberg | 8. Stadsbos en woongebied Geerdegem |
| 3. Signaalgebied Barebeek | 9. Stedelijk woongebied Maenhoevevelden |
| 4. Beekvallei Vrouwvliet | 10. Gemengde stedelijke ontwikkeling R6 Zuid Otterbeek |
| 5. Bedrijventerrein voor agro-industrie en agrarische bedrijvenzone Veiling-Zuid | 11. Toeristisch-recreatief gebied Technopolis |
| 6. Kleinhandelszone Brusselsesteenweg | |

Achtergrond: Rasterversie van de topografische kaart uitgegeven 2008 op schaal 1/50000 door het NGI
 © Fragment uit de topografische kaart met toelating A1913 van het NGI

Kaart 0 Situering plangebieden

Schaal : 1:30 000






Legende
 [Black outline symbol] Plangebied

Achtergrond: Rasterversie van de topografische kaart uitgegeven 2008 op schaal 1/50000 door het NGI
 © Fragment uit de topografische kaart met toelating A1913 van het NGI

Kaart 0 Situering plangebied Deelplan 1

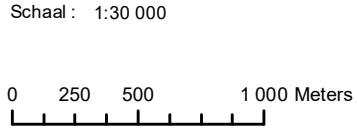


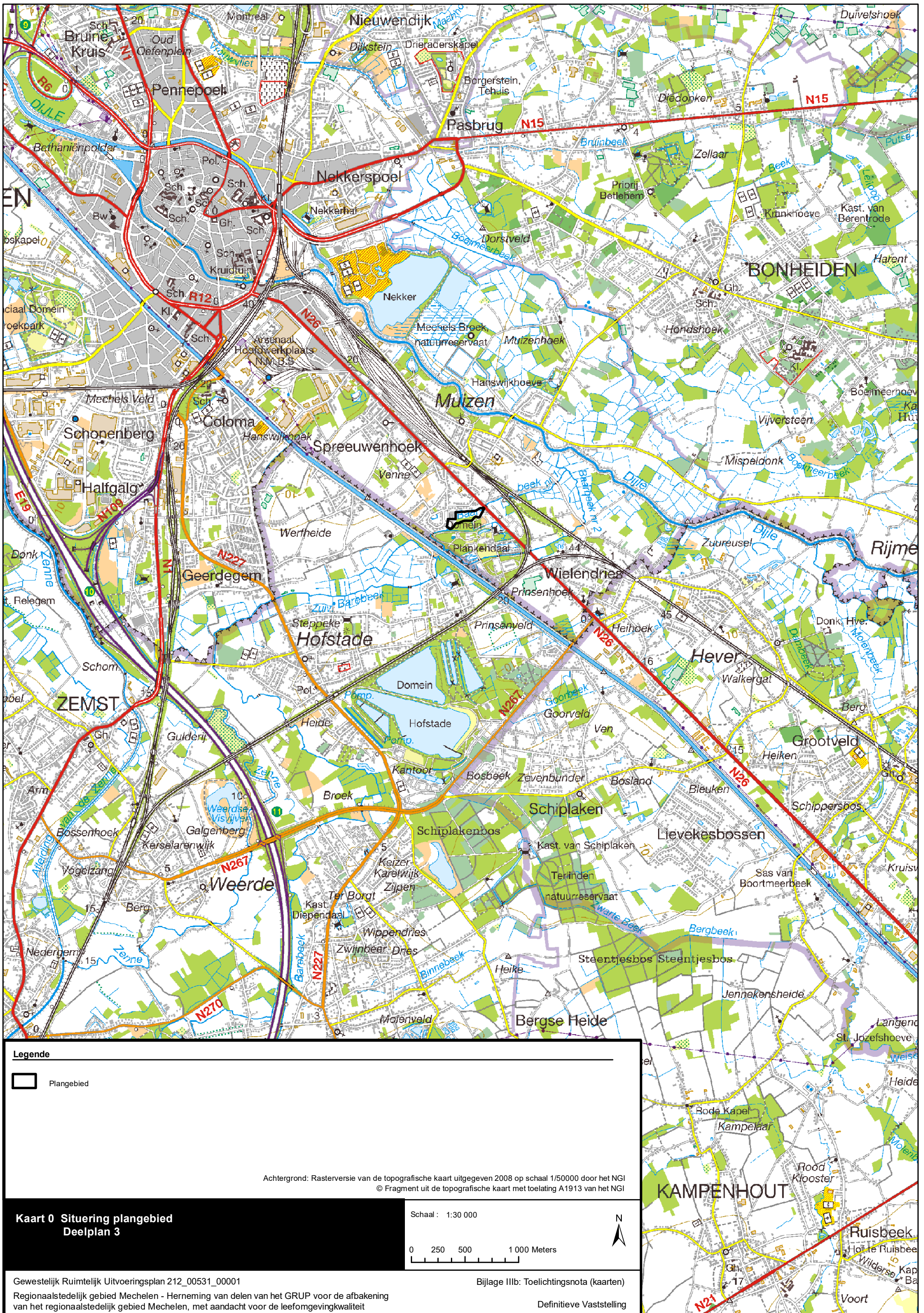


Legende
 [Black rectangle symbol] Plangebied

Achtergrond: Rasterversie van de topografische kaart uitgegeven 2008 op schaal 1/50000 door het NGI
 © Fragment uit de topografische kaart met toelating A1913 van het NGI

Kaart 0 Situering plangebied Deelplan 2






Legende
 [Yellow box symbol] Plangebied

Kaart 0 Situering plangebied Deelplan 3

Gewestelijk Ruimtelijk Uitvoeringsplan 212_00531_00001
 Regionaalstedelijk gebied Mechelen - Herneming van delen van het GRUP voor de afbakening van het regionaalstedelijk gebied Mechelen, met aandacht voor de leefomgevingkwaliteit



Bijlage IIIb: Toelichtingsnota (kaarten)
 Definitieve Vaststelling

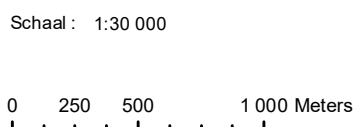
Achtergrond: Rasterversie van de topografische kaart uitgegeven 2008 op schaal 1/50000 door het NGI
 © Fragment uit de topografische kaart met toelating A1913 van het NGI



Legende
 Plangebied

Achtergrond: Rasterversie van de topografische kaart uitgegeven 2008 op schaal 1/50000 door het NGI
 © Fragment uit de topografische kaart met toelating A1913 van het NGI

Kaart 0 Situering plangebied Deelplan 4



Gewestelijk Ruimtelijk Uitvoeringsplan 212_00531_00001
 Regionaalstedelijk gebied Mechelen - Herneming van delen van het GRUP voor de afbakening van het regionaalstedelijk gebied Mechelen, met aandacht voor de leefomgevingkwaliteit

Bijlage IIIb: Toelichtingsnota (kaarten)
 Definitieve Vaststelling







Legende
 [Black outline symbol] Plangebied

Achtergrond: Rasterversie van de topografische kaart uitgegeven 2008 op schaal 1/50000 door het NGI
 © Fragment uit de topografische kaart met toelating A1913 van het NGI

Kaart 0 Situering plangebied Deelplan 5






Legende
 Plangebied

Achtergrond: Rasterversie van de topografische kaart uitgegeven 2008 op schaal 1/50000 door het NGI
 © Fragment uit de topografische kaart met toelating A1913 van het NGI

Kaart 0 Situering plangebied Deelplan 6



Gewestelijk Ruimtelijk Uitvoeringsplan 212_00531_00001
 Regionaalstedelijk gebied Mechelen - Herneming van delen van het GRUP voor de afbakening van het regionaalstedelijk gebied Mechelen, met aandacht voor de leefomgevingkwaliteit


Bijlage IIIb: Toelichtingsnota (kaarten)
 Definitieve Vaststelling



Legende
 [Black outline symbol] Plangebied

Achtergrond: Rasterversie van de topografische kaart uitgegeven 2008 op schaal 1/50000 door het NGI
 © Fragment uit de topografische kaart met toelating A1913 van het NGI

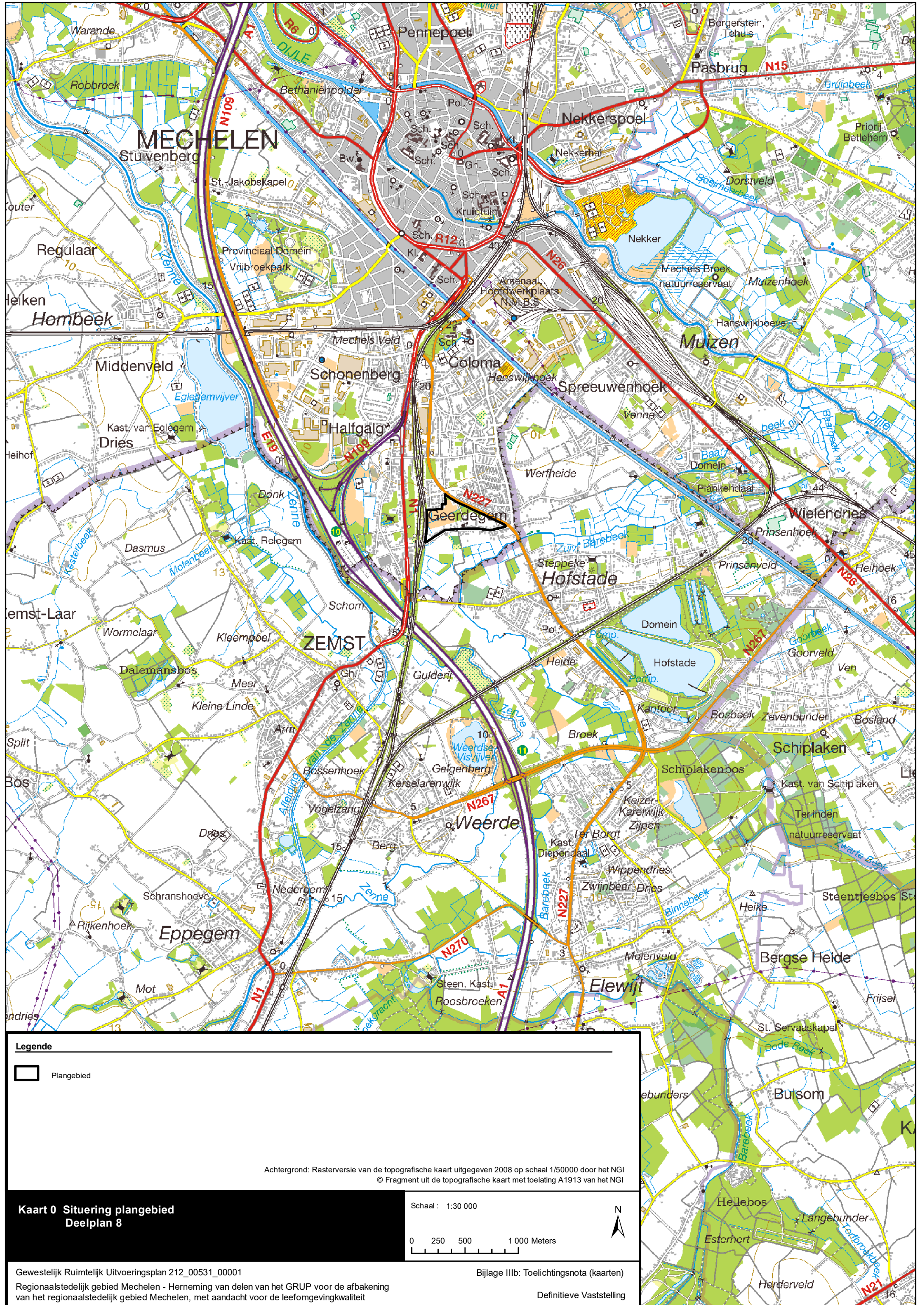
Kaart 0 Situering plangebied Deelplan 7



Gewestelijk Ruimtelijk Uitvoeringsplan 212_00531_00001
 Regionaalstedelijk gebied Mechelen - Herneming van delen van het GRUP voor de afbakening van het regionaalstedelijk gebied Mechelen, met aandacht voor de leefomgevingkwaliteit

Bijlage IIIb: Toelichtingsnota (kaarten)
 Definitieve Vaststelling

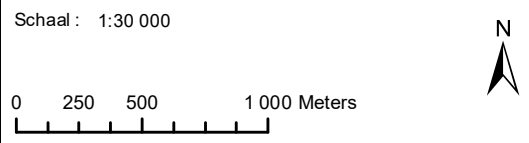




Legende
 [Black outline symbol] Plangebied

Achtergrond: Rasterversie van de topografische kaart uitgegeven 2008 op schaal 1/50000 door het NGI
 © Fragment uit de topografische kaart met toelating A1913 van het NGI

Kaart 0 Situering plangebied
Deelplan 8



Gewestelijk Ruimtelijk Uitvoeringsplan 212_00531_00001
 Regionaalstedelijk gebied Mechelen - Herneming van delen van het GRUP voor de afbakening van het regionaalstedelijk gebied Mechelen, met aandacht voor de leefomgevingkwaliteit

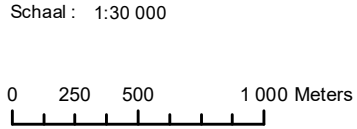
Bijlage IIIb: Toelichtingsnota (kaarten)
 Definitieve Vaststelling



Legende
 Plangebied

Achtergrond: Rasterversie van de topografische kaart uitgegeven 2008 op schaal 1/50000 door het NGI
 © Fragment uit de topografische kaart met toelating A1913 van het NGI

Kaart 0 Situering plangebied
Deelplan 9



Gewestelijk Ruimtelijk Uitvoeringsplan 212_00531_00001
 Regionaalstedelijk gebied Mechelen - Herneming van delen van het GRUP voor de afbakening van het regionaalstedelijk gebied Mechelen, met aandacht voor de leefomgevingkwaliteit

Bijlage IIIb: Toelichtingsnota (kaarten)
 Definitieve Vaststelling






Legende
 [Black outline symbol] Plangebied

Achtergrond: Rasterversie van de topografische kaart uitgegeven 2008 op schaal 1/50000 door het NGI
 © Fragment uit de topografische kaart met toelating A1913 van het NGI

**Kaart 0 Situering plangebied
 Deelplan 10**





Legende
 Plangebied

Achtergrond: Rasterversie van de topografische kaart uitgegeven 2008 op schaal 1/50000 door het NGI
 © Fragment uit de topografische kaart met toelating A1913 van het NGI

**Kaart 0 Situering plangebied
 Deelplan 11**

Schaal : 1:30 000

0 250 500 1000 Meters

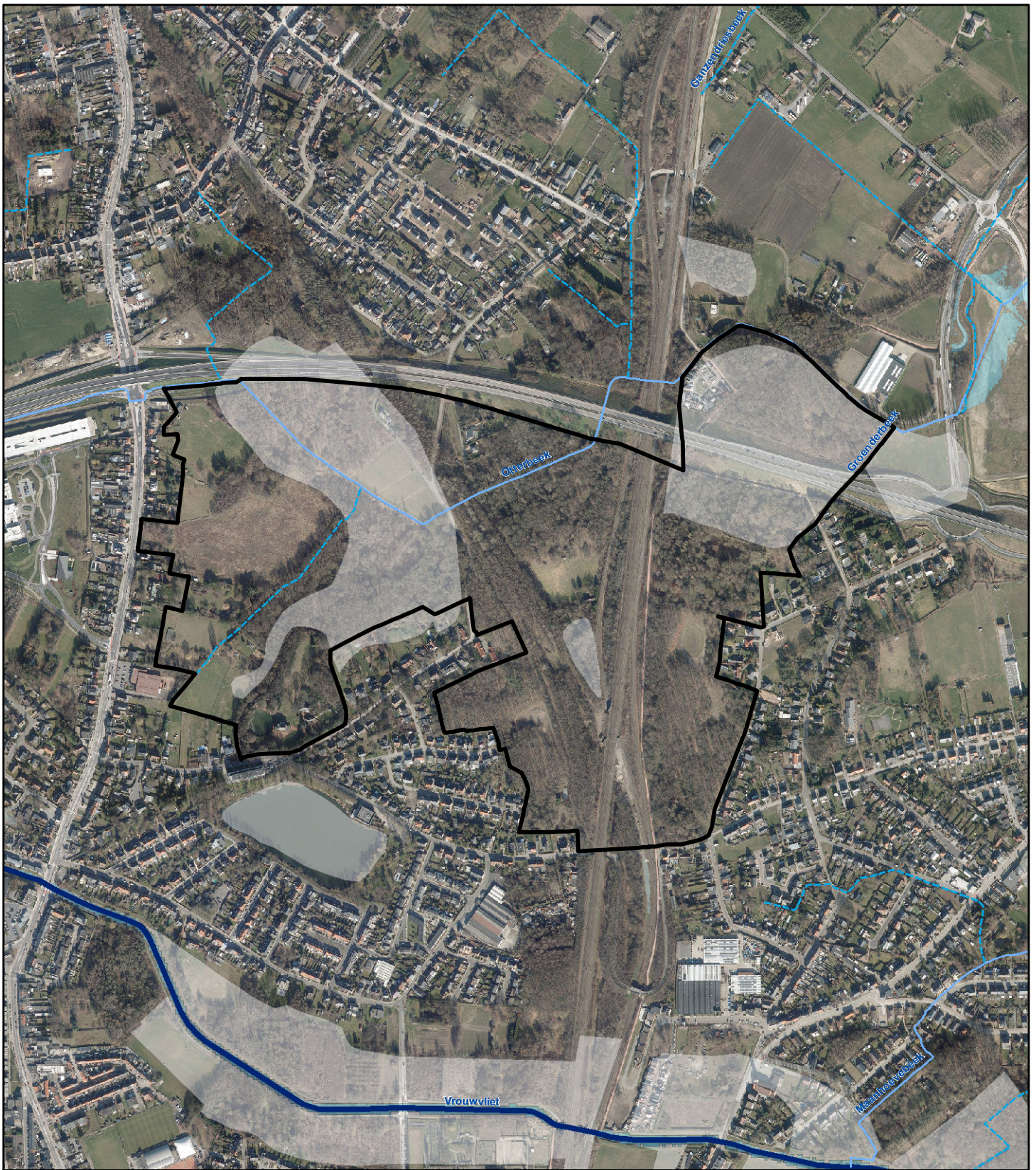


Gewestelijk Ruimtelijk Uitvoeringsplan 212_00531_00001

Regionaalstedelijk gebied Mechelen - Herneming van delen van het GRUP voor de afbakening van het regionaalstedelijk gebied Mechelen, met aandacht voor de leefomgevingkwaliteit

Bijlage IIIb: Toelichtingsnota (kaarten)

Definitieve Vaststelling




Legende

- Plangebied
- Bevaarbaar
- 1ste_categorie
- 2de_categorie
- 3de_categorie
- Niet geklasseerd
- Overstromingsgevoelige gebieden (watertoets)
- Mogelijk overstromingsgevoelige gebieden (watertoets)

Achtergrond: Digitale orthofoto kleur, luchtopname 2019, vlieschaal 1/12000, Digitaal Vlaanderen en provincie Antwerpen

Kaart 1 Bestaande feitelijke toestand: luchtfoto met aanduidingen Deelplan 1

Schaal : 1:10 000



Gewestelijk Ruimtelijk Uitvoeringsplan 212_00531_00001

Bijlage IIIb: Toelichtingsnota (kaarten)

Regionaalstedelijk gebied Mechelen - Herneming van delen van het GRUP voor de afbakening van het regionaalstedelijk gebied Mechelen, met aandacht voor de leefomgevingkwaliteit

Definitieve Vaststelling




Legende

- Plangebied
- Bevaarbaar
- 1ste_categorie
- 2de_categorie
- 3de_categorie
- Niet geklasseerd
- Overstromingsgevoelige gebieden (watertoets)
- Mogelijk overstromingsgevoelige gebieden (watertoets)

Achtergrond: Digitale orthofoto kleur, luchtopname 2019, vliegschaal 1/12000, Digitaal Vlaanderen en provincie Antwerpen

Kaart 1 Bestaande feitelijke toestand: luchtfoto met aanduidingen Deelplan 2

Schaal : 1:10 000

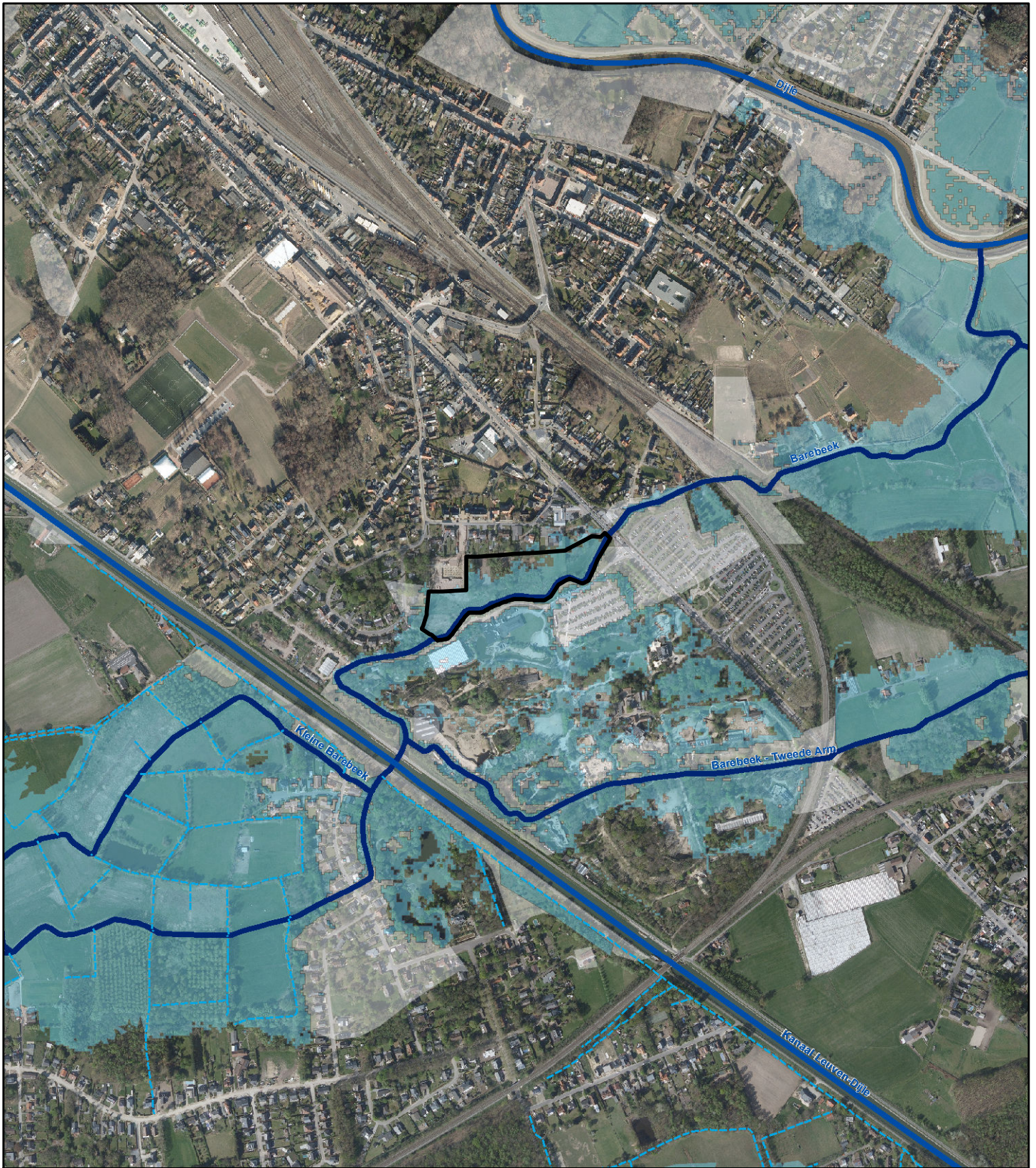


Gewestelijk Ruimtelijk Uitvoeringsplan 212_00531_00001

Bijlage IIIb: Toelichtingsnota (kaarten)

Regionaalstedelijk gebied Mechelen - Herneming van delen van het GRUP voor de afbakening van het regionaalstedelijk gebied Mechelen, met aandacht voor de leefomgevingkwaliteit

Definitieve Vaststelling




Legende

- Plangebied
- Bevaarbaar
- 1ste_categorie
- 2de_categorie
- 3de_categorie
- Niet geklasseerd
- Overstromingsgevoelige gebieden (watertoets)
- Mogelijk overstromingsgevoelige gebieden (watertoets)

Achtergrond: Digitale orthofoto kleur, luchtopname 2019, vliegschaal 1/12000, Digitaal Vlaanderen en provincie Antwerpen

Kaart 1 Bestaande feitelijke toestand: luchtfoto met aanduidingen Deelplan 3

Schaal : 1:10 000



Gewestelijk Ruimtelijk Uitvoeringsplan 212_00531_00001







Bijlage IIIb: Toelichtingsnota (kaarten)

Regionaalstedelijk gebied Mechelen - Herneming van delen van het GRUP voor de afbakening van het regionaalstedelijk gebied Mechelen, met aandacht voor de leefomgevingkwaliteit

Definitieve Vaststelling




Legende

-  Plangebied
-  Bevaarbaar
-  1ste_categorie
-  2de_categorie
-  3de_categorie
-  Niet geklasseerd
-  Overstromingsgevoelige gebieden (watertoets)
-  Mogelijk overstromingsgevoelige gebieden (watertoets)

Achtergrond: Digitale orthofoto kleur, luchtopname 2019, vliegschaal 1/12000, Digitaal Vlaanderen en provincie Antwerpen

Kaart 1 Bestaande feitelijke toestand: luchtfoto met aanduidingen Deelplan 4

Schaal : 1:10 000




Gewestelijk Ruimtelijk Uitvoeringsplan 212_00531_00001









Bijlage IIIb: Toelichtingsnota (kaarten)

Regionaalstedelijk gebied Mechelen - Herneming van delen van het GRUP voor de afbakening van het regionaalstedelijk gebied Mechelen, met aandacht voor de leefomgevingkwaliteit

Definitieve Vaststelling




Legende

-  Plangebied
-  Bevaarbaar
-  1ste_categorie
-  2de_categorie
-  3de_categorie
-  Niet geklasseerd
-  Overstromingsgevoelige gebieden (watertoets)
-  Mogelijk overstromingsgevoelige gebieden (watertoets)

Achtergrond: Digitale orthofoto kleur, luchtopname 2019, vliegschaal 1/12000, Digitaal Vlaanderen en provincie Antwerpen

Kaart 1 Bestaande feitelijke toestand: luchtfoto met aanduidingen Deelplan 5

Schaal : 1:10 000



Gewestelijk Ruimtelijk Uitvoeringsplan 212_00531_00001









Bijlage IIIb: Toelichtingsnota (kaarten)

Regionaalstedelijk gebied Mechelen - Herneming van delen van het GRUP voor de afbakening van het regionaalstedelijk gebied Mechelen, met aandacht voor de leefomgevingkwaliteit

Definitieve Vaststelling




Legende

-  Plangebied
-  Bevaarbaar
-  1ste_categorie
-  2de_categorie
-  3de_categorie
-  Niet geklasseerd
-  Overstromingsgevoelige gebieden (watertoets)
-  Mogelijk overstromingsgevoelige gebieden (watertoets)

Achtergrond: Digitale orthofoto kleur, luchtopname 2019, vliegschaal 1/12000, Digitaal Vlaanderen en provincie Antwerpen

Kaart 1 Bestaande feitelijke toestand: luchtfoto met aanduidingen Deelplan 6

Schaal : 1:10 000



Gewestelijk Ruimtelijk Uitvoeringsplan 212_00531_00001

Bijlage IIIb: Toelichtingsnota (kaarten)

Regionaalstedelijk gebied Mechelen - Herneming van delen van het GRUP voor de afbakening van het regionaalstedelijk gebied Mechelen, met aandacht voor de leefomgevingkwaliteit

Definitieve Vaststelling




Legende

- Plangebied
- Bevaarbaar
- 1ste_categorie
- 2de_categorie
- 3de_categorie
- Niet geklasseerd
- Overstromingsgevoelige gebieden (watertoets)
- Mogelijk overstromingsgevoelige gebieden (watertoets)

Achtergrond: Digitale orthofoto kleur, luchtopname 2019, vliegschaal 1/12000, Digitaal Vlaanderen en provincie Antwerpen

Kaart 1 Bestaande feitelijke toestand: luchtfoto met aanduidingen Deelplan 7

Schaal : 1:10 000



Gewestelijk Ruimtelijk Uitvoeringsplan 212_00531_00001

Bijlage IIIb: Toelichtingsnota (kaarten)

Regionaalstedelijk gebied Mechelen - Herneming van delen van het GRUP voor de afbakening van het regionaalstedelijk gebied Mechelen, met aandacht voor de leefomgevingkwaliteit

Definitieve Vaststelling




Legende

- Plangebied
- Bevaarbaar
- 1ste_categorie
- 2de_categorie
- 3de_categorie
- Niet geklasseerd
- Overstromingsgevoelige gebieden (watertoets)
- Mogelijk overstromingsgevoelige gebieden (watertoets)

Achtergrond: Digitale orthofoto kleur, luchtopname 2019, vliegschaal 1/12000, Digitaal Vlaanderen en provincie Antwerpen

Kaart 1 Bestaande feitelijke toestand: luchtfoto met aanduidingen Deelplan 8

Schaal : 1:10 000



Gewestelijk Ruimtelijk Uitvoeringsplan 212_00531_00001

Bijlage IIIb: Toelichtingsnota (kaarten)

Regionaalstedelijk gebied Mechelen - Herneming van delen van het GRUP voor de afbakening van het regionaalstedelijk gebied Mechelen, met aandacht voor de leefomgevingkwaliteit

Definitieve Vaststelling




Legende

- Plangebied
- Bevaarbaar
- 1ste_categorie
- 2de_categorie
- 3de_categorie
- Niet geklasseerd
- Overstromingsgevoelige gebieden (watertoets)
- Mogelijk overstromingsgevoelige gebieden (watertoets)

Achtergrond: Digitale orthofoto kleur, luchtopname 2019, vlieschaal 1/12000, Digitaal Vlaanderen en provincie Antwerpen

Kaart 1 Bestaande feitelijke toestand: luchtfoto met aanduidingen Deelplan 9

Schaal : 1:10 000



Gewestelijk Ruimtelijk Uitvoeringsplan 212_00531_00001

Bijlage IIIb: Toelichtingsnota (kaarten)

Regionaalstedelijk gebied Mechelen - Herneming van delen van het GRUP voor de afbakening van het regionaalstedelijk gebied Mechelen, met aandacht voor de leefomgevingkwaliteit

Definitieve Vaststelling




Legende

- Plangebied
- Bevaarbaar
- 1ste_categorie
- 2de_categorie
- 3de_categorie
- Niet geklasseerd
- Overstromingsgevoelige gebieden (watertoets)
- Mogelijk overstromingsgevoelige gebieden (watertoets)

Achtergrond: Digitale orthofoto kleur, luchtopname 2019, vliegschaal 1/12000, Digitaal Vlaanderen en provincie Antwerpen

Kaart 1 Bestaande feitelijke toestand: luchtfoto met aanduidingen Deelplan 10

Schaal : 1:10 000



Gewestelijk Ruimtelijk Uitvoeringsplan 212_00531_00001

Bijlage IIIb: Toelichtingsnota (kaarten)

Regionaalstedelijk gebied Mechelen - Herneming van delen van het GRUP voor de afbakening van het regionaalstedelijk gebied Mechelen, met aandacht voor de leefomgevingkwaliteit

Definitieve Vaststelling




Legende

- Plangebied
- Bevaarbaar
- 1ste_categorie
- 2de_categorie
- 3de_categorie
- Niet geklasseerd
- Overstromingsgevoelige gebieden (watertoets)
- Mogelijk overstromingsgevoelige gebieden (watertoets)

Achtergrond: Digitale orthofoto kleur, luchtopname 2019, vliegschaal 1/12000, Digitaal Vlaanderen en provincie Antwerpen

Kaart 1 Bestaande feitelijke toestand: luchtfoto met aanduidingen Deelplan 11

Schaal : 1:10 000

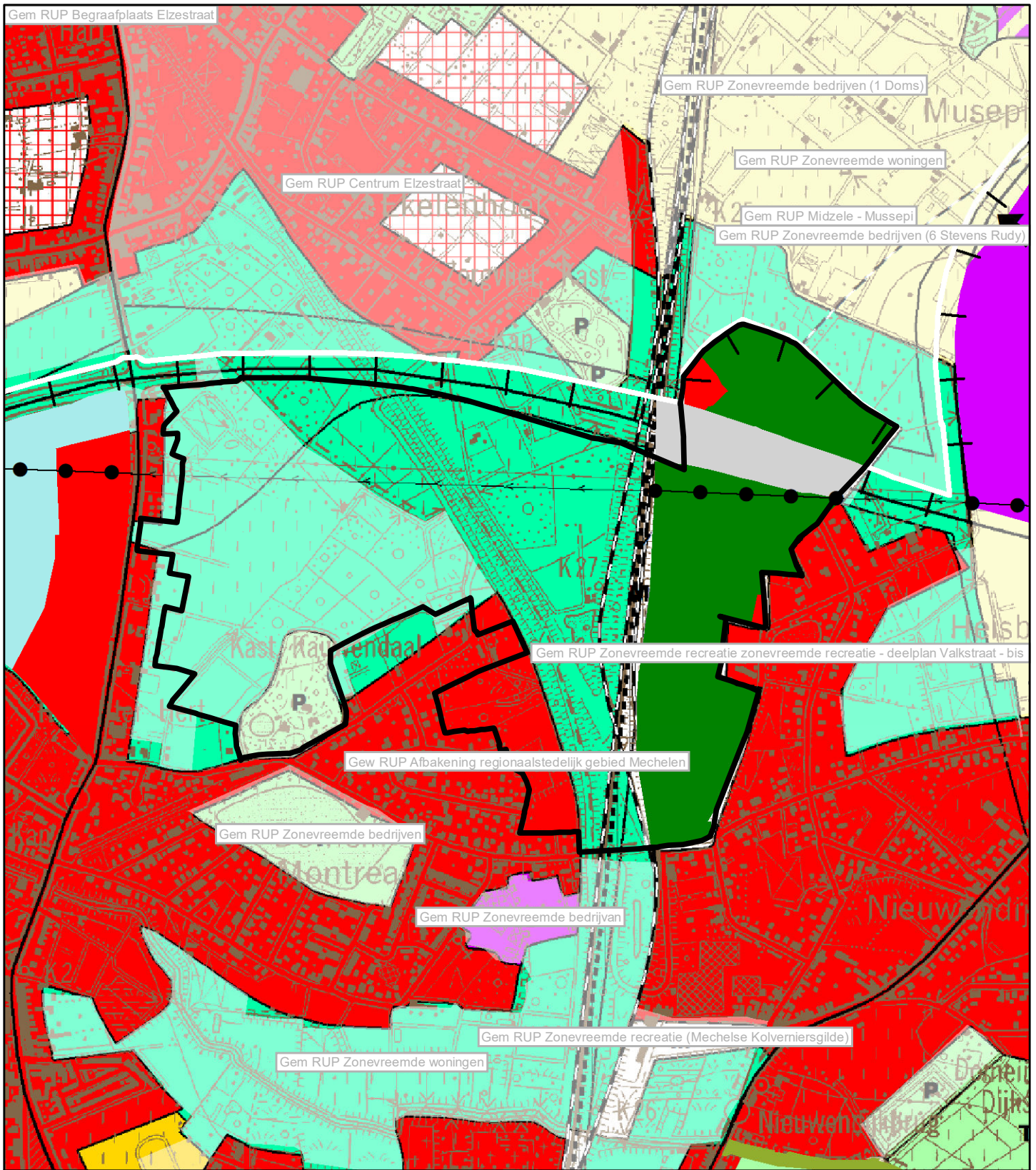


Gewestelijk Ruimtelijk Uitvoeringsplan 212_00531_00001

Bijlage IIIb: Toelichtingsnota (kaarten)

Regionaalstedelijk gebied Mechelen - Herneming van delen van het GRUP voor de afbakening van het regionaalstedelijk gebied Mechelen, met aandacht voor de leefomgevingkwaliteit


Definitieve Vaststelling



Legende

Gewestplan: Mechelen (KB 05/08/1976)

 Gewestplanwijzigingen

 Gewestelijke Ruimtelijke uitvoeringsplannen

 Provinciale & Gemeentelijke RUPs

Disclaimer:

Schorsings- en vernietigingsarresten van gewestplan(wijzigingen) door de Raad van State werden nog niet allemaal verwerkt in het digitale gewestplan.

Hierdoor geeft de kaart op sommige plaatsen nog verouderde informatie weer.

De informatie in deze kaart heeft louter informatieve waarde en geen juridische kracht.

Achtergrond: Rasterversie van de topografische kaart uitgegeven tussen 1978 en 1993 op schaal 1/10000 door het NGI (GIS Vlaanderen) © Fragment uit de topografische kaart met toelating A1913 van het NGI

Kaart 2 Bestaande juridische toestand: gewestplan, gewestplanwijzigingen en ruimtelijke uitvoeringsplannen - Deelplan 1

Schaal : 1:10 000

0 100 200 400 Meters

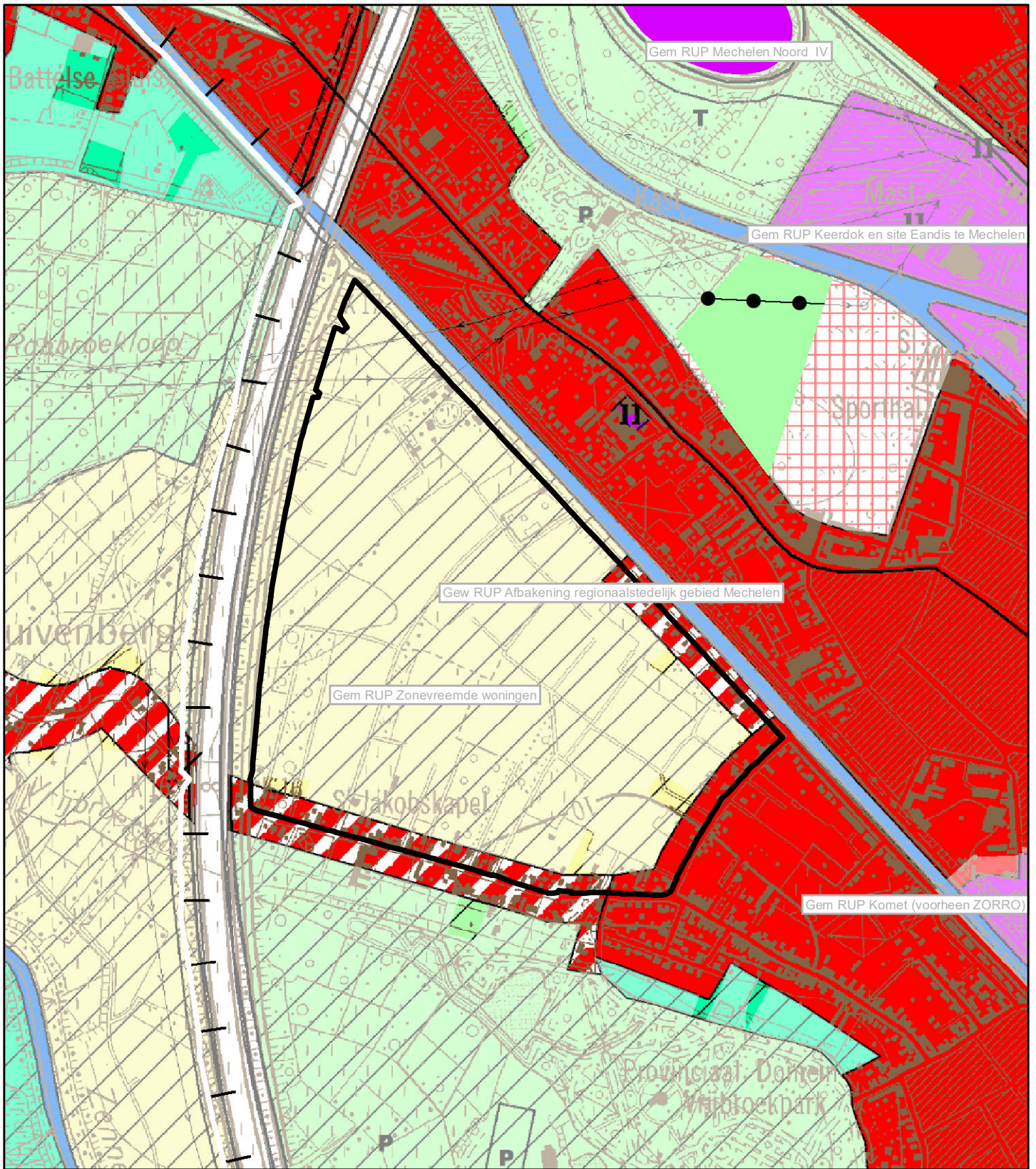


Gewestelijk Ruimtelijk Uitvoeringsplan 212_00531_00001

Bijlage IIIb: Toelichtingsnota (kaarten)




Regionaalstedelijk gebied Mechelen - Herneming van delen van het GRUP voor de afbakening van het regionaalstedelijk gebied Mechelen, met aandacht voor de leefomgevingkwaliteit

Definitieve Vaststelling



Legende

Gewestplan: Mechelen (KB 05/08/1976)

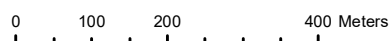
-  Gewestplanwijzigingen
-  Gewestelijke Ruimtelijke uitvoeringsplannen
-  Provinciale & Gemeentelijke RUPs

Disclaimer:
 Schorsings- en vernietigingsarresten van gewestplan(wijzigingen) door de Raad van State werden nog niet allemaal verwerkt in het digitale gewestplan.
 Hierdoor geeft de kaart op sommige plaatsen nog verouderde informatie weer.
 De informatie in deze kaart heeft louter informatieve waarde en geen juridische kracht.

Achtergrond: Rasterversie van de topografische kaart uitgegeven tussen 1978 en 1993 op schaal 1/10000 door het NGI (GIS Vlaanderen) © Fragment uit de topografische kaart met toelating A1913 van het NGI

Kaart 2 Bestaande juridische toestand: gewestplan, gewestplanwijzigingen en ruimtelijke uitvoeringsplannen - Deelplan 2

Schaal : 1:10 000

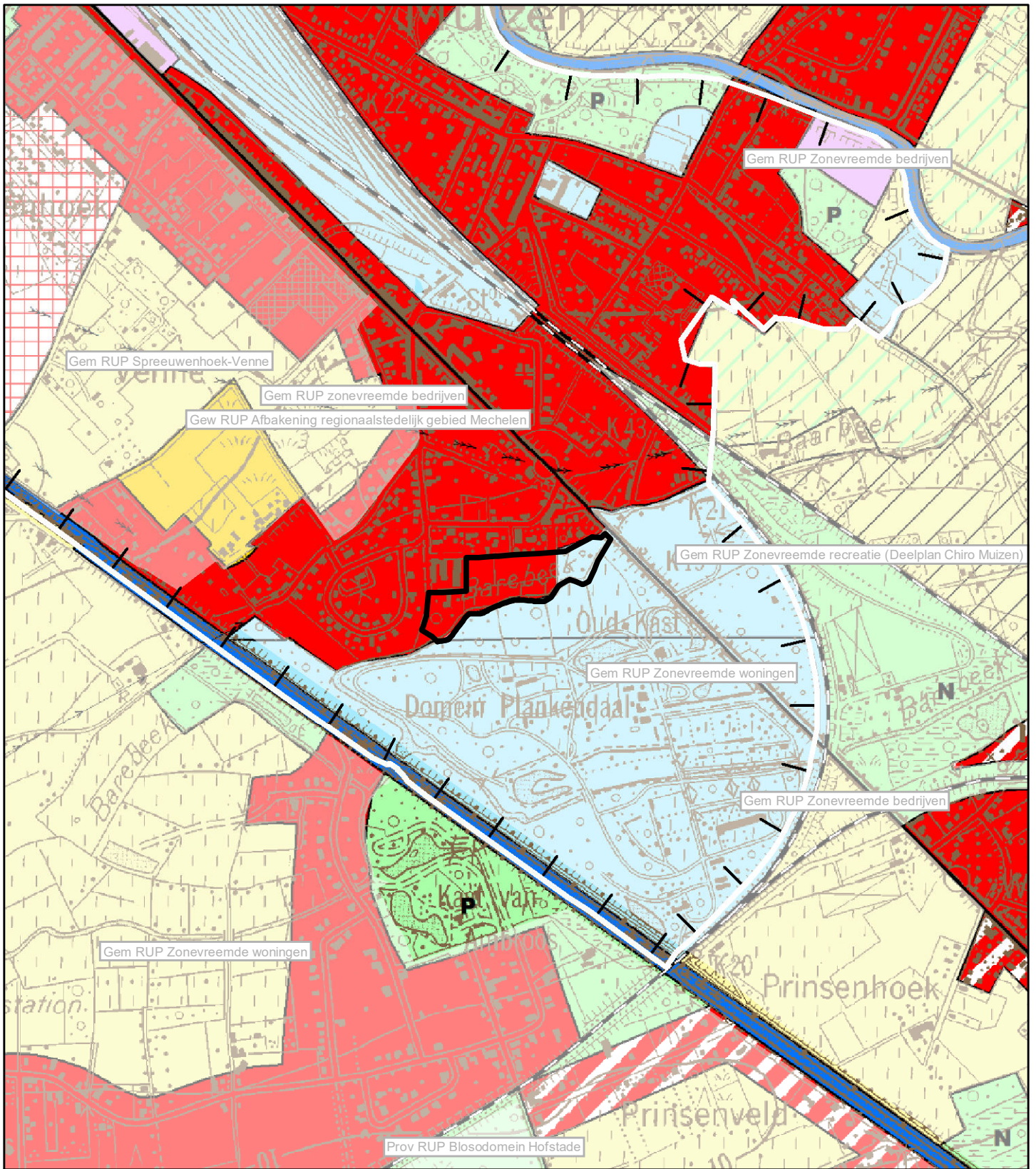


Gewestelijk Ruimtelijk Uitvoeringsplan 212_00531_00001

Bijlage IIIb: Toelichtingsnota (kaarten)

Regionaalstedelijk gebied Mechelen - Herneming van delen van het GRUP voor de afbakening van het regionaalstedelijk gebied Mechelen, met aandacht voor de leefomgevingkwaliteit

Definitieve Vaststelling



Legende

Gewestplan: Mechelen (KB 05/08/1976), Halle - Vilvoorde - Asse (KB 07/03/1977) en Leuven (KB 07/04/1977)

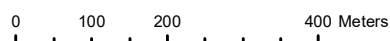
- Gewestplanwijzigingen
- Gewestelijke Ruimtelijke uitvoeringsplannen
- Provinciale & Gemeentelijke RUPs

Achtergrond: Rasterversie van de topografische kaart uitgegeven tussen 1978 en 1993 op schaal 1/10000 door het NGI (GIS Vlaanderen) © Fragment uit de topografische kaart met toelating A1913 van het NGI

Disclaimer:
Schorsings- en vernietigingsarresten van gewestplan(wijzigingen) door de Raad van State werden nog niet allemaal verwerkt in het digitale gewestplan.
Hierdoor geeft de kaart op sommige plaatsen nog verouderde informatie weer.
De informatie in deze kaart heeft louter informatieve waarde en geen juridische kracht.

Kaart 2 Bestaande juridische toestand: gewestplan, gewestplanwijzigingen en ruimtelijke uitvoeringsplannen - Deelplan 3

Schaal : 1:10 000

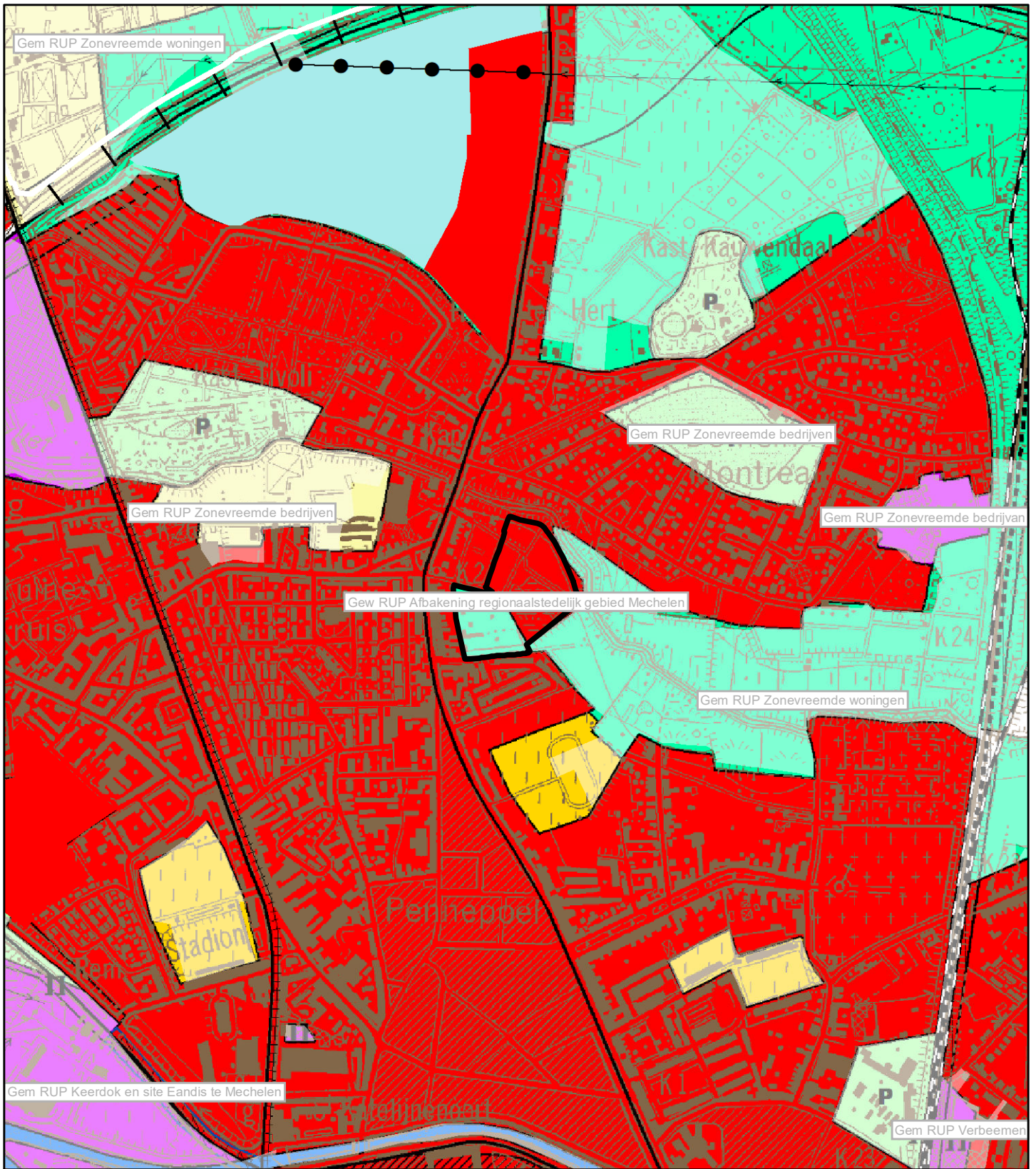


Gewestelijk Ruimtelijk Uitvoeringsplan 212_00531_00001

Bijlage IIIb: Toelichtingsnota (kaarten)

Regionaalstedelijk gebied Mechelen - Herneming van delen van het GRUP voor de afbakening van het regionaalstedelijk gebied Mechelen, met aandacht voor de leefomgevingkwaliteit

Definitieve Vaststelling



Legende

Gewestplan: Mechelen (KB 05/08/1976)

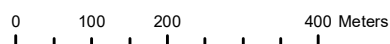
- Gewestplanwijzigingen
- Gewestelijke Ruimtelijke uitvoeringsplannen
- Provinciale & Gemeentelijke RUPs

Disclaimer:
 Schorsings- en vernietigingsarresten van gewestplan(wijzigingen) door de Raad van State werden nog niet allemaal verwerkt in het digitale gewestplan.
 Hierdoor geeft de kaart op sommige plaatsen nog verouderde informatie weer.
 De informatie in deze kaart heeft louter informatieve waarde en geen juridische kracht.

Achtergrond: Rasterversie van de topografische kaart uitgegeven tussen 1978 en 1993 op schaal 1/10000 door het NGI (GIS Vlaanderen) © Fragment uit de topografische kaart met toelating A1913 van het NGI

Kaart 2 Bestaande juridische toestand: gewestplan, gewestplanwijzigingen en ruimtelijke uitvoeringsplannen - Deelplan 4

Schaal : 1:10 000

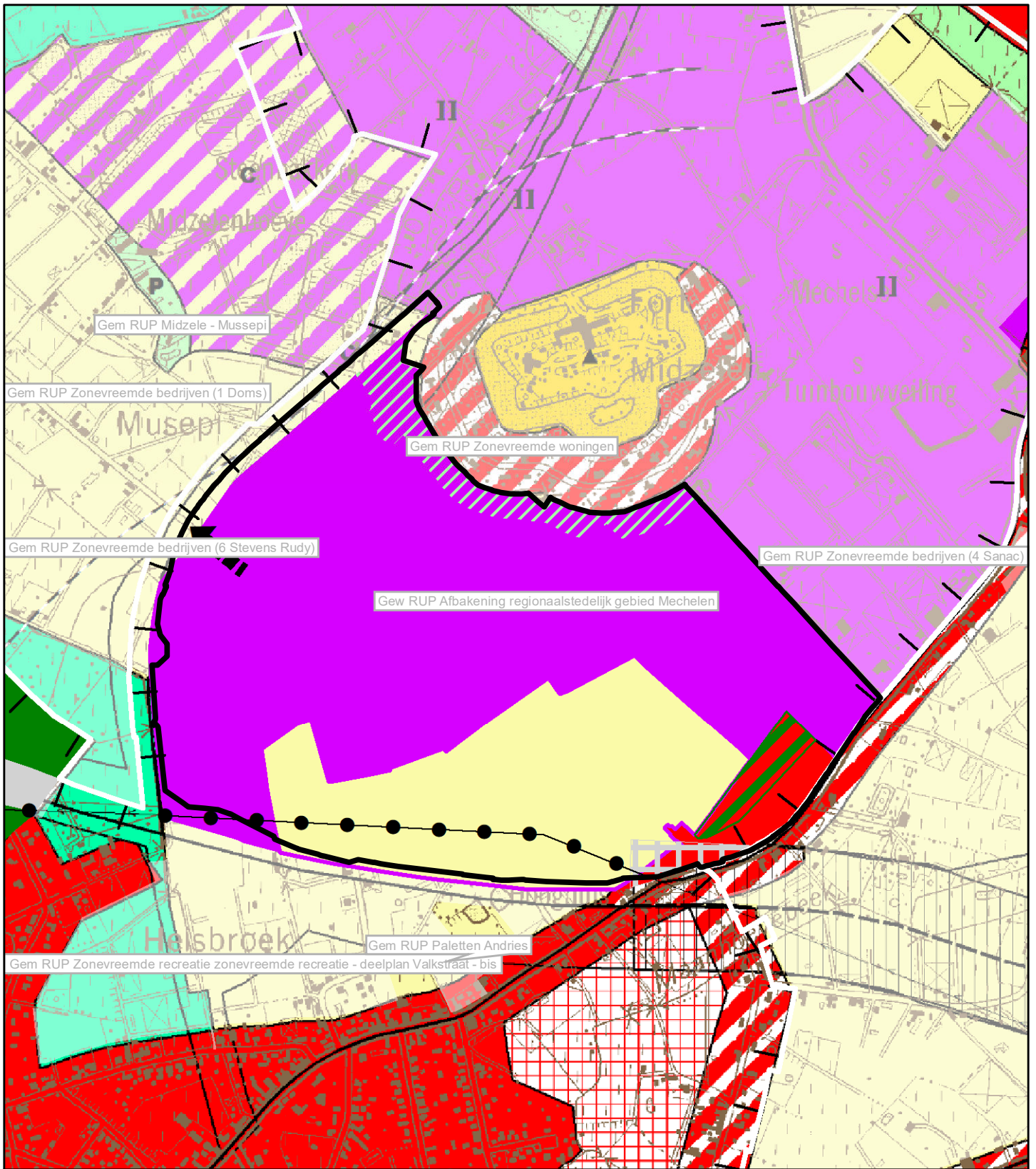


Gewestelijk Ruimtelijk Uitvoeringsplan 212_00531_00001

Bijlage IIIb: Toelichtingsnota (kaarten)




Regionaalstedelijk gebied Mechelen - Herneming van delen van het GRUP voor de afbakening van het regionaalstedelijk gebied Mechelen, met aandacht voor de leefomgevingkwaliteit

Definitieve Vaststelling



Legende

Gewestplan: Mechelen (KB 05/08/1976)

-  Gewestplanwijzigingen
-  Gewestelijke Ruimtelijke uitvoeringsplannen
-  Provinciale & Gemeentelijke RUPs

Disclaimer:
 Schorsings- en vernietigingsarresten van gewestplan(wijzigingen) door de Raad van State werden nog niet allemaal verwerkt in het digitale gewestplan. Hierdoor geeft de kaart op sommige plaatsen nog verouderde informatie weer. De informatie in deze kaart heeft louter informatieve waarde en geen juridische kracht.

Achtergrond: Rasterversie van de topografische kaart uitgegeven tussen 1978 en 1993 op schaal 1/10000 door het NGI (GIS Vlaanderen) © Fragment uit de topografische kaart met toelating A1913 van het NGI

Kaart 2 Bestaande juridische toestand: gewestplan, gewestplanwijzigingen en ruimtelijke uitvoeringsplannen - Deelplan 5

Schaal : 1:10 000

0 100 200 400 Meters

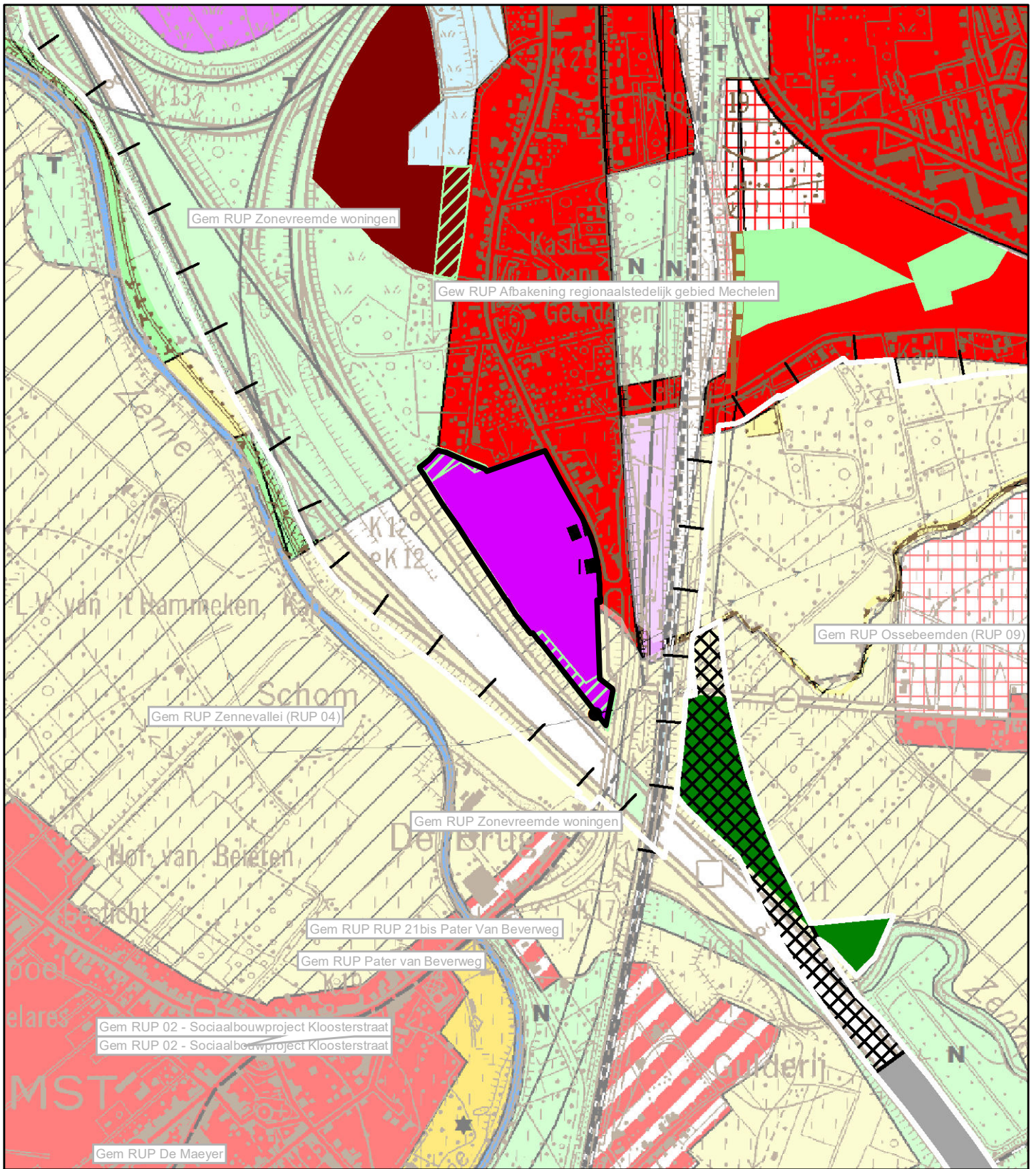


Gewestelijk Ruimtelijk Uitvoeringsplan 212_00531_00001

Bijlage IIIb: Toelichtingsnota (kaarten)

Regionaalstedelijk gebied Mechelen - Herneming van delen van het GRUP voor de afbakening van het regionaalstedelijk gebied Mechelen, met aandacht voor de leefomgevingkwaliteit

Definitieve Vaststelling



Legende

Gewestplan: Mechelen (KB 05/08/1976), Halle - Vilvoorde - Asse (KB 07/03/1977)

 Gewestplanwijzigingen

 Gewestelijke Ruimtelijke uitvoeringsplannen

 Provinciale & Gemeentelijke RUPs

Achtergrond: Rasterversie van de topografische kaart uitgegeven tussen 1978 en 1993 op schaal 1/10000 door het NGI (GIS Vlaanderen) © Fragment uit de topografische kaart met toelating A1913 van het NGI

Disclaimer:
Schorsings- en vernietigingsarresten van gewestplan(wijzigingen) door de Raad van State werden nog niet allemaal verwerkt in het digitale gewestplan. Hierdoor geeft de kaart op sommige plaatsen nog verouderde informatie weer. De informatie in deze kaart heeft louter informatieve waarde en geen juridische kracht.

Kaart 2 Bestaande juridische toestand: gewestplan, gewestplanwijzigingen en ruimtelijke uitvoeringsplannen - Deelplan 6

Schaal: 1:10 000

0 100 200 400 Meters

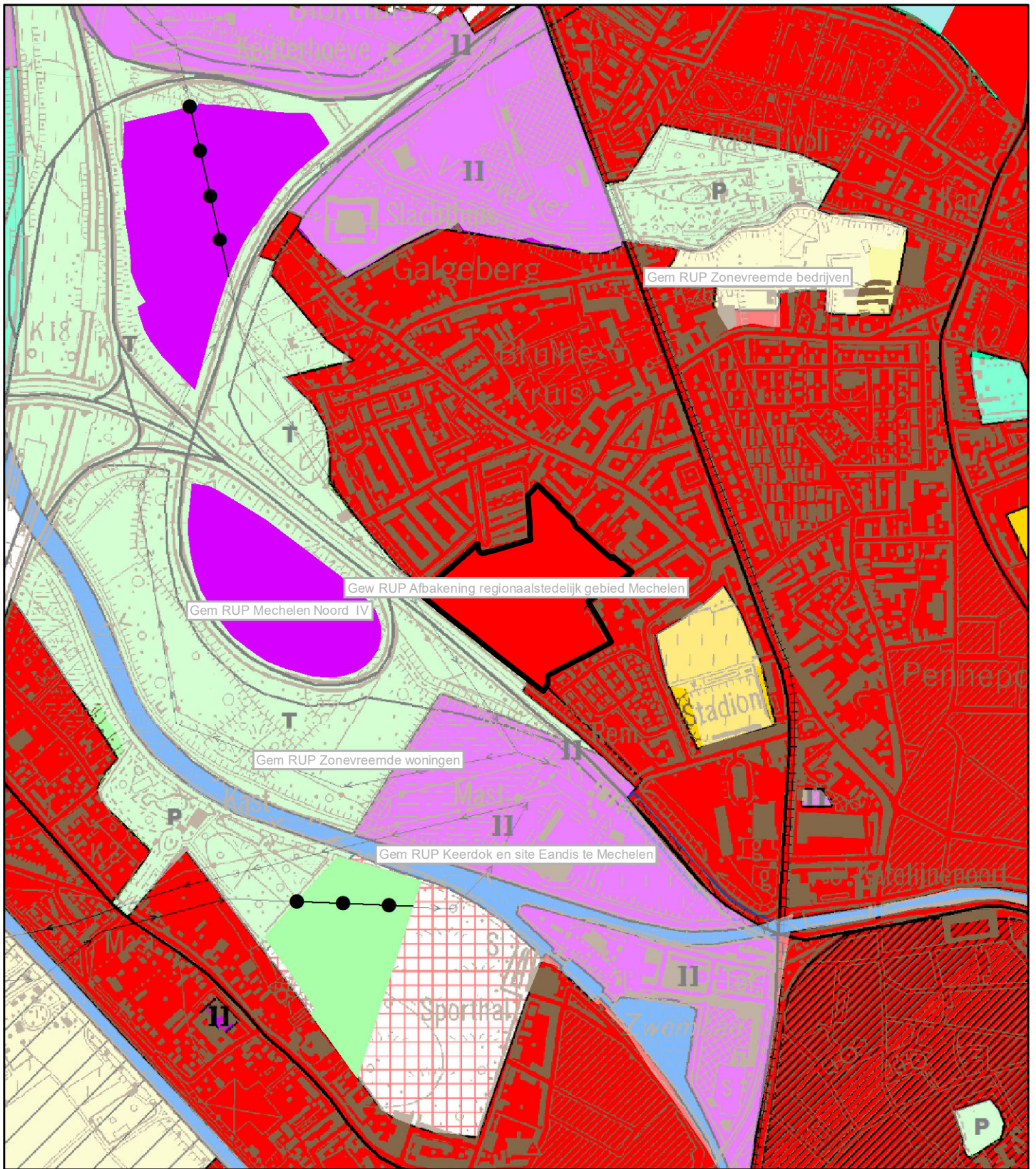


Gewestelijk Ruimtelijk Uitvoeringsplan 212_00531_00001

Bijlage IIIb: Toelichtingsnota (kaarten)

Regionaalstedelijk gebied Mechelen - Herneming van delen van het GRUP voor de afbakening van het regionaalstedelijk gebied Mechelen, met aandacht voor de leefomgevingkwaliteit


Definitieve Vaststelling




Legende

Gewestplan: Mechelen (KB 05/08/1976)

 Gewestplanwijzigingen

 Gewestelijke Ruimtelijke uitvoeringsplannen

 Provinciale & Gemeentelijke RUPs

Disclaimer:

Schorsings- en vernietigingsarresten van gewestplan(wijzigingen) door de Raad van State werden nog niet allemaal verwerkt in het digitale gewestplan.

Hierdoor geeft de kaart op sommige plaatsen nog verouderde informatie weer.

De informatie in deze kaart heeft louter informatieve waarde en geen juridische kracht.

Achtergrond: Rasterversie van de topografische kaart uitgegeven tussen 1978 en 1993 op schaal 1/10000 door het NGI (GIS Vlaanderen) © Fragment uit de topografische kaart met toelating A1913 van het NGI

Kaart 2 Bestaande juridische toestand: gewestplan, gewestplanwijzigingen en ruimtelijke uitvoeringsplannen - Deelplan 7

Schaal : 1:10 000

0 100 200 400 Meters

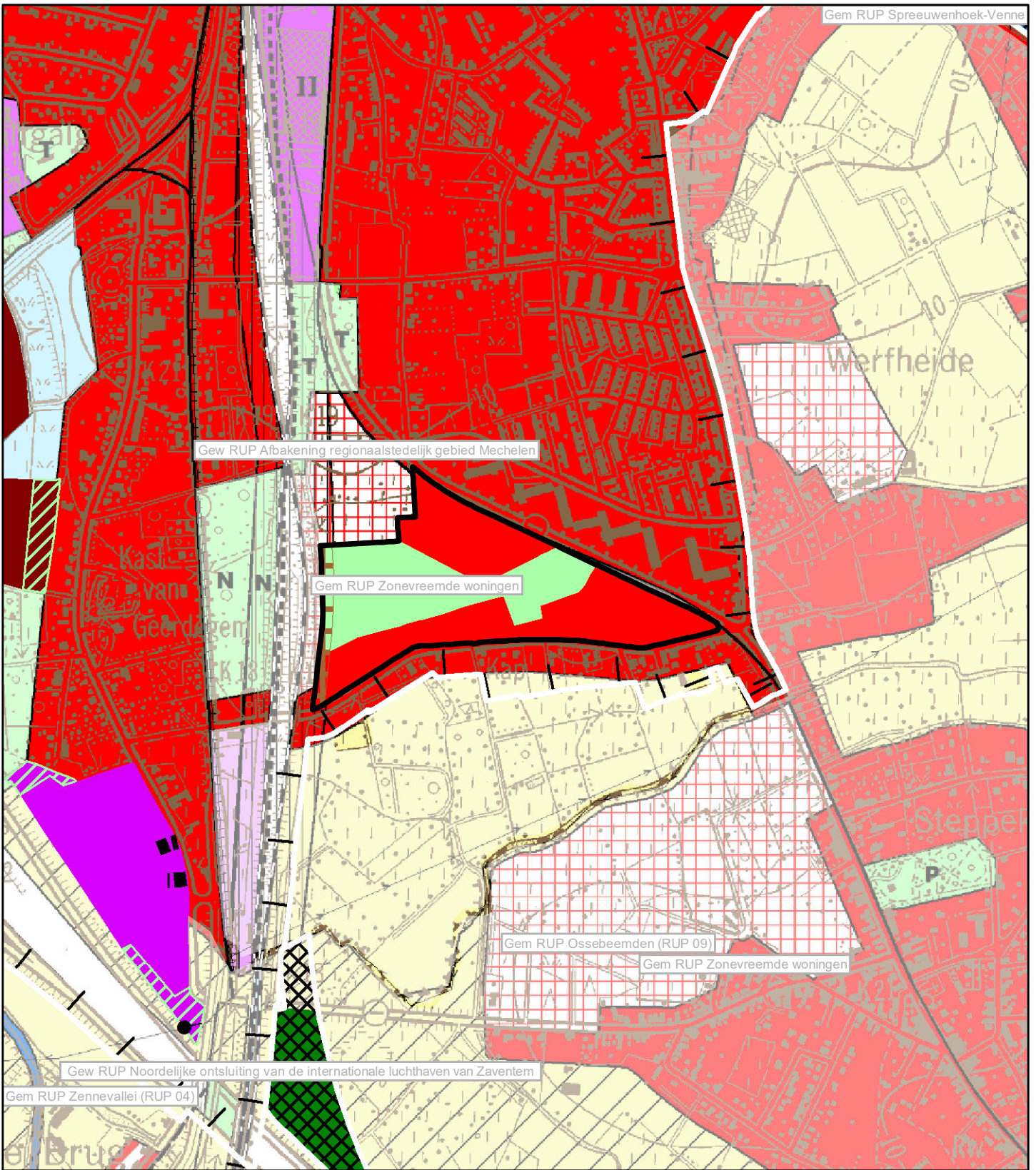


Gewestelijk Ruimtelijk Uitvoeringsplan 212_00531_00001

Bijlage IIIb: Toelichtingsnota (kaarten)

Regionaalstedelijk gebied Mechelen - Herneming van delen van het GRUP voor de afbakening van het regionaalstedelijk gebied Mechelen, met aandacht voor de leefomgevingkwaliteit

Definitieve Vaststelling



Legende

Gewestplan: Mechelen (KB 05/08/1976), Halle - Vilvoorde - Asse (KB 07/03/1977)

Gewestplanwijzigingen
 Gewestelijke Ruimtelijke uitvoeringsplannen
 Provinciale & Gemeentelijke RUPs

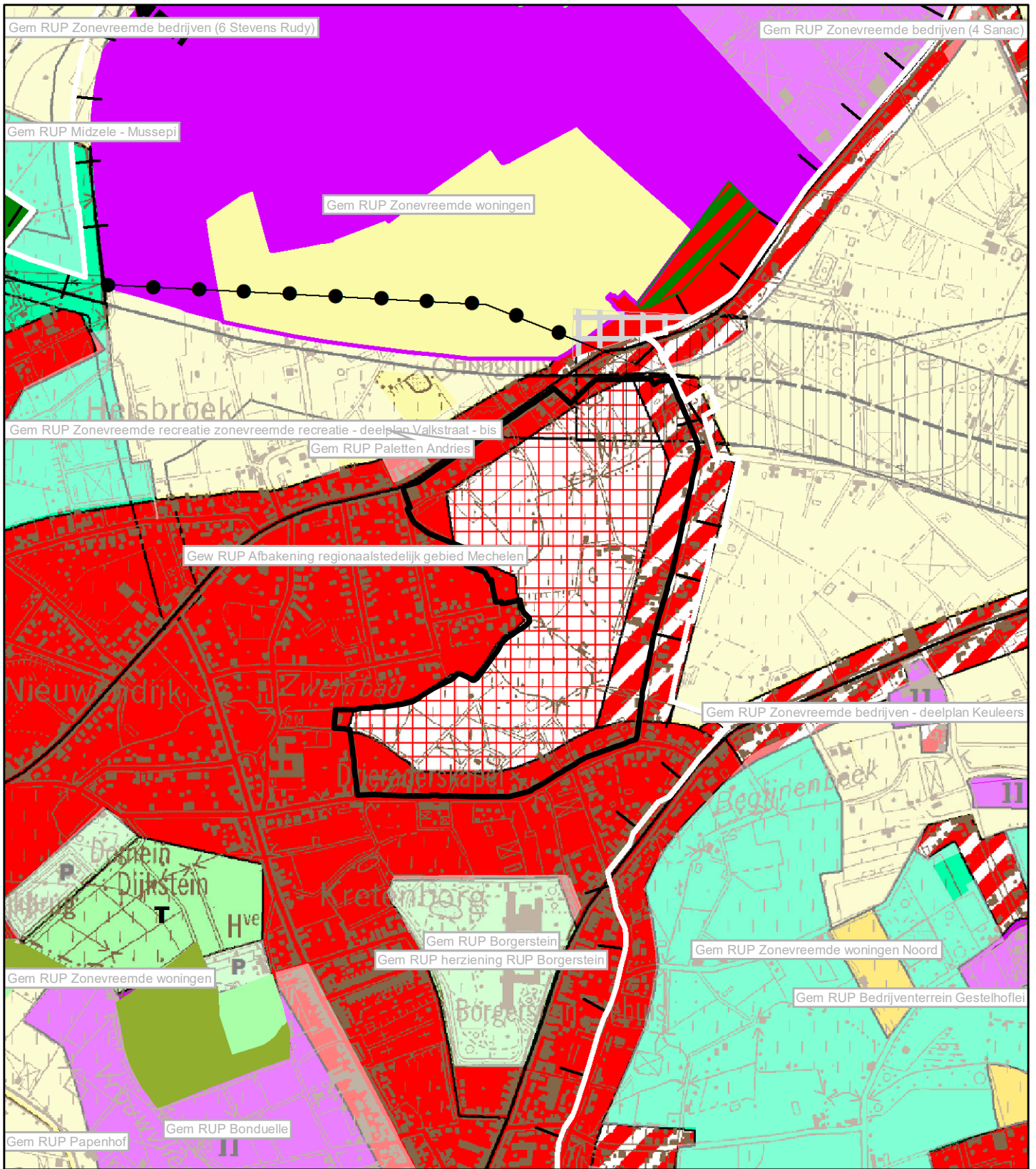
Achtergrond: Rasterversie van de topografische kaart uitgegeven tussen 1978 en 1993 op schaal 1/10000 door het NGI (GIS Vlaanderen) © Fragment uit de topografische kaart met toelating A1913 van het NGI

Kaart 2 Bestaande juridische toestand: gewestplan, gewestplanwijzigingen en ruimtelijke uitvoeringsplannen - Deelplan 8

Schaal : 1:10 000

0 100 200 400 Meters

N



Legende

Gewestplan: Mechelen (KB 05/08/1976)

- Gewestplanwijzigingen
- Gewestelijke Ruimtelijke uitvoeringsplannen
- Provinciale & Gemeentelijke RUPs

Disclaimer:
 Schorsings- en vernietigingsarresten van gewestplan(wijzigingen) door de Raad van State werden nog niet allemaal verwerkt in het digitale gewestplan.
 Hierdoor geeft de kaart op sommige plaatsen nog verouderde informatie weer.
 De informatie in deze kaart heeft louter informatieve waarde en geen juridische kracht.

Achtergrond: Rasterversie van de topografische kaart uitgegeven tussen 1978 en 1993 op schaal 1/10000 door het NGI (GIS Vlaanderen) © Fragment uit de topografische kaart met toelating A1913 van het NGI

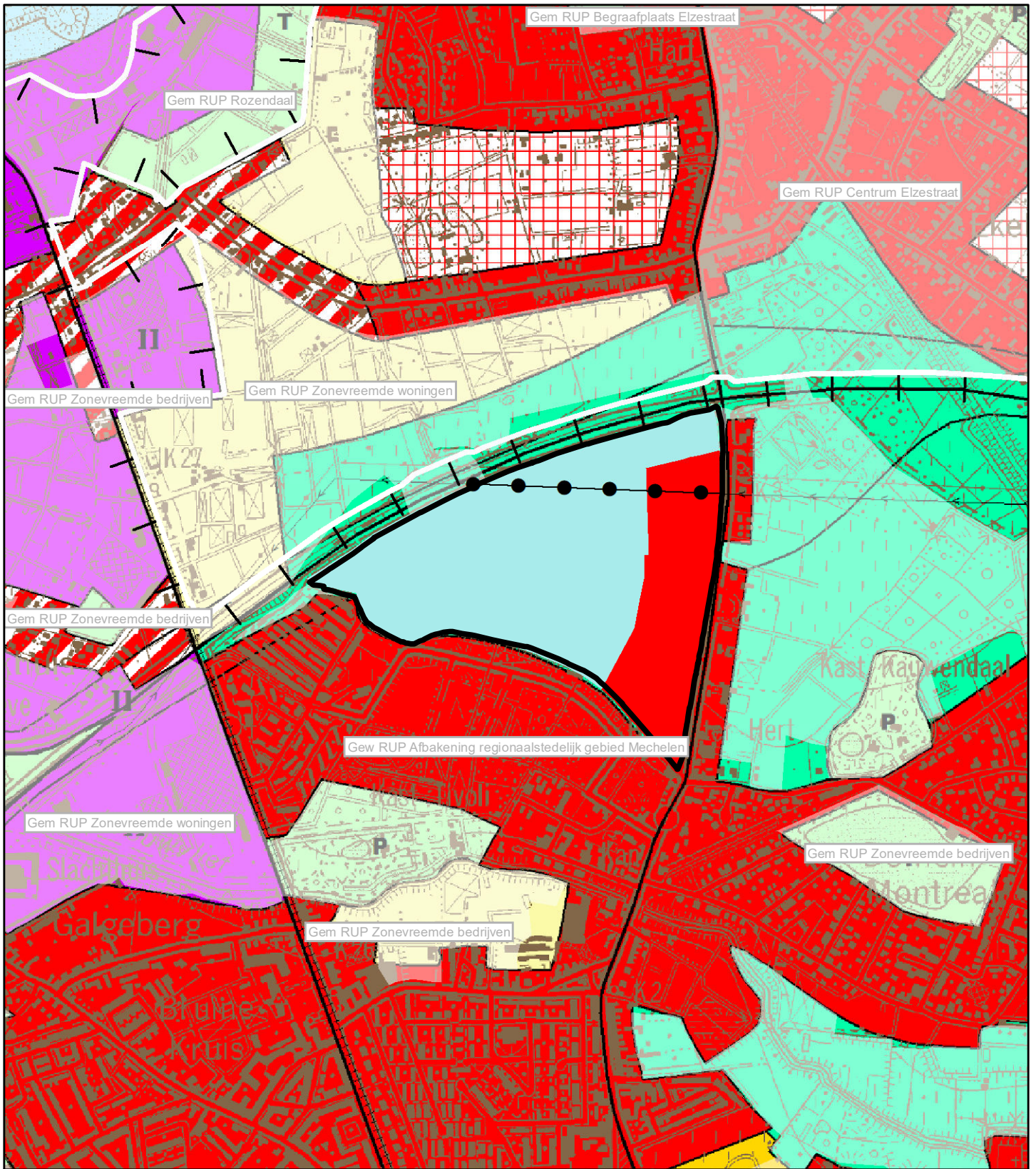
Kaart 2 Bestaande juridische toestand: gewestplan, gewestplanwijzigingen en ruimtelijke uitvoeringsplannen - Deelplan 9

Schaal : 1:10 000

0 100 200 400 Meters




Gewestelijk Ruimtelijk Uitvoeringsplan 212_00531_00001
 Regionaalstedelijk gebied Mechelen - Herneming van delen van het GRUP voor de afbakening van het regionaalstedelijk gebied Mechelen, met aandacht voor de leefomgevingkwaliteit

Bijlage IIIb: Toelichtingsnota (kaarten)
 Definitieve Vaststelling



Legende

Gewestplan: Mechelen (KB 05/08/1976)


-  Gewestplanwijzigingen
-  Gewestelijke Ruimtelijke uitvoeringsplannen
-  Provinciale & Gemeentelijke RUPs

Disclaimer:
 Schorsings- en vernietigingsarresten van gewestplan(wijzigingen) door de Raad van State werden nog niet allemaal verwerkt in het digitale gewestplan.
 Hierdoor geeft de kaart op sommige plaatsen nog verouderde informatie weer.
 De informatie in deze kaart heeft louter informatieve waarde en geen juridische kracht.

Achtergrond: Rasterversie van de topografische kaart uitgegeven tussen 1978 en 1993 op schaal 1/10000 door het NGI (GIS Vlaanderen) © Fragment uit de topografische kaart met toelating A1913 van het NGI

Kaart 2 Bestaande juridische toestand: gewestplan, gewestplanwijzigingen en ruimtelijke uitvoeringsplannen - Deelplan 10

Schaal : 1:10 000

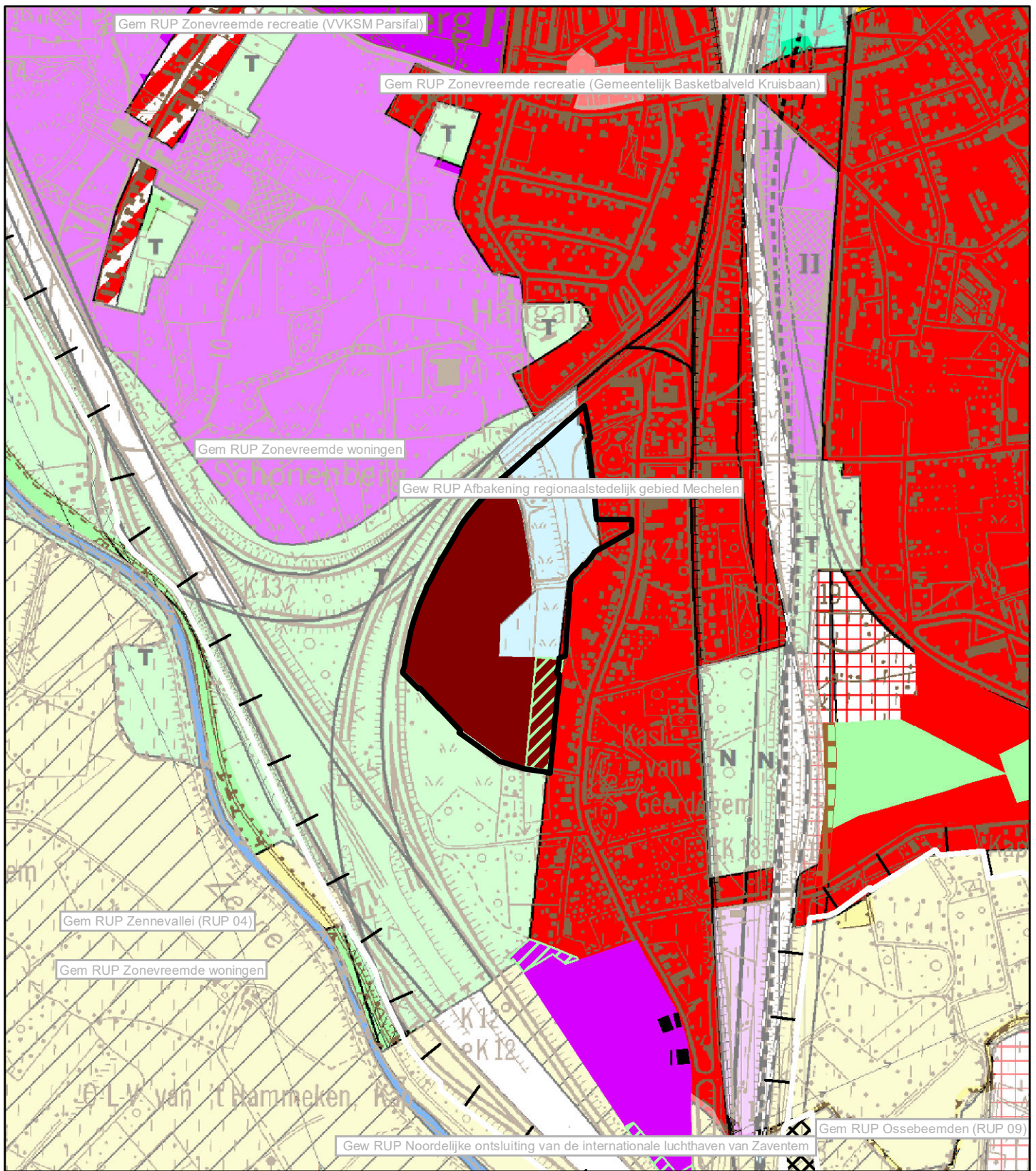


Gewestelijk Ruimtelijk Uitvoeringsplan 212_00531_00001

Bijlage IIIb: Toelichtingsnota (kaarten)




Regionaalstedelijk gebied Mechelen - Herneming van delen van het GRUP voor de afbakening van het regionaalstedelijk gebied Mechelen, met aandacht voor de leefomgevingkwaliteit

Definitieve Vaststelling



Legende

Gewestplan: Mechelen (KB 05/08/1976), Halle - Vilvoorde - Asse (KB 07/03/1977)

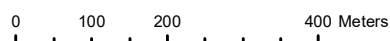
-  Gewestplanwijzigingen
-  Gewestelijke Ruimtelijke uitvoeringsplannen
-  Provinciale & Gemeentelijke RUPs

Disclaimer:
 Schorsings- en vernietigingsarresten van gewestplan(wijzigingen) door de Raad van State werden nog niet allemaal verwerkt in het digitale gewestplan.
 Hierdoor geeft de kaart op sommige plaatsen nog verouderde informatie weer.
 De informatie in deze kaart heeft louter informatieve waarde en geen juridische kracht.

Achtergrond: Rasterversie van de topografische kaart uitgegeven tussen 1978 en 1993 op schaal 1/10000 door het NGI (GIS Vlaanderen) © Fragment uit de topografische kaart met toelating A1913 van het NGI

Kaart 2 Bestaande juridische toestand: gewestplan, gewestplanwijzigingen en ruimtelijke uitvoeringsplannen - Deelplan 11

Schaal : 1:10 000

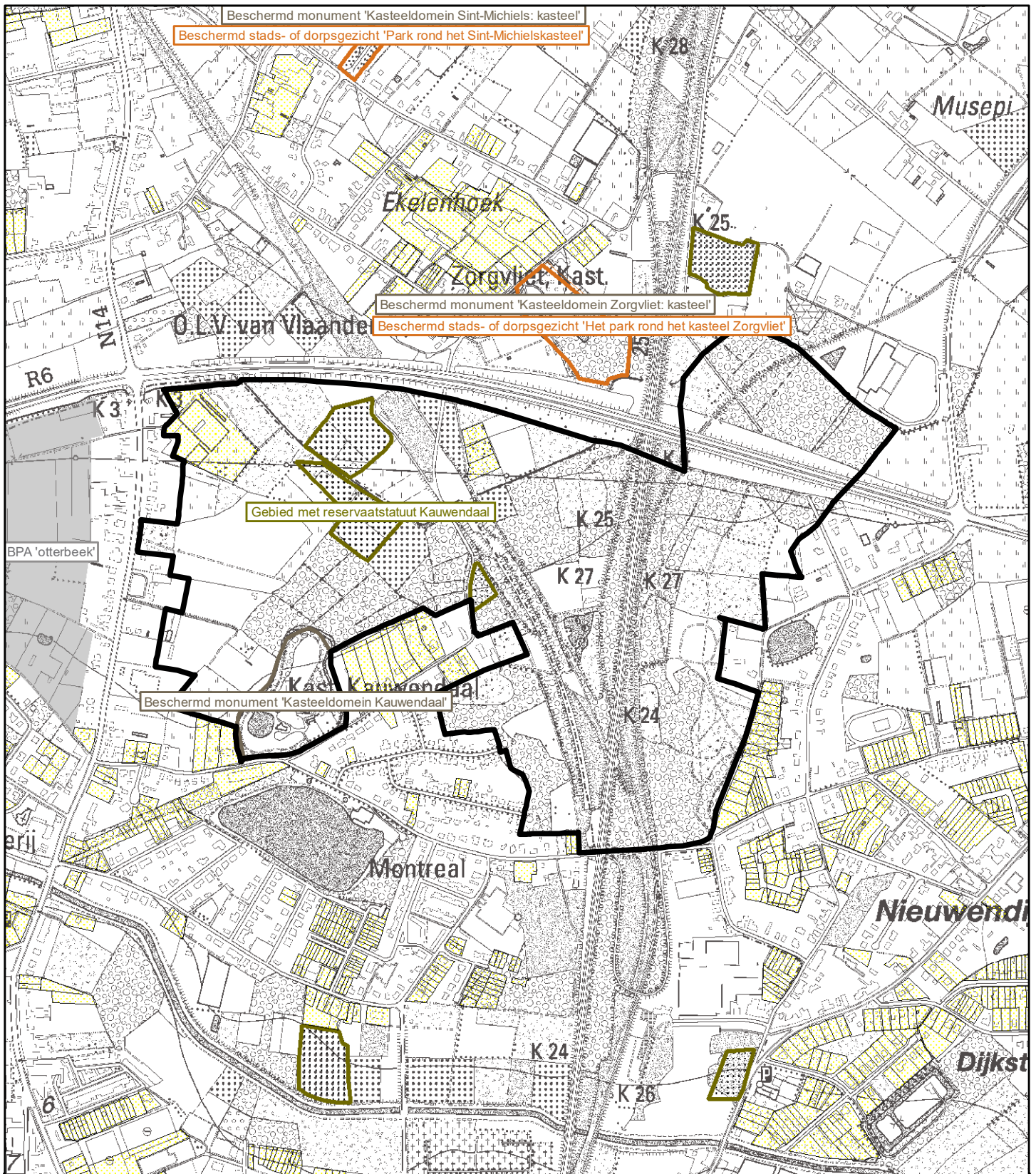


Gewestelijk Ruimtelijk Uitvoeringsplan 212_00531_00001

Bijlage IIIb: Toelichtingsnota (kaarten)

Regionaalstedelijk gebied Mechelen - Herneming van delen van het GRUP voor de afbakening van het regionaalstedelijk gebied Mechelen, met aandacht voor de leefomgevingkwaliteit

Definitieve Vaststelling



Legende

| | | | |
|--|----------------------------------|-----------------------------------|---------------------|
| Plangebied | Beschermd archeologische site | Habitatrichtlijngebied | Oeverzone |
| Verkavelingen uit het vergunningenregister en het omgevingsloket | Beschermd landschappen | Vogelrichtlijngebied | Overstromingsgebied |
| BPA-contouren | Beschermd monumenten | Gebieden van het VEN | Poldergrasland |
| Beschermingszones grondwater | Beschermd stads- of dorpsgezicht | Gebieden met een reservaatstatuut | |
| Vastgestelde landschapsatlasrelict | | | |

Achtergrond: Geïntegreerde rasterversie van de topografische kaart uitgegeven tussen 1990-2005, op schaal 1/10000, NGI (OC-GIS Vlaanderen) © Fragment met toelating A1913 van het NGI

Kaart 3 Bestaande juridische toestand: andere plannen Deelplan 1

Schaal : 1:10.000

0 50 100 200 Meters

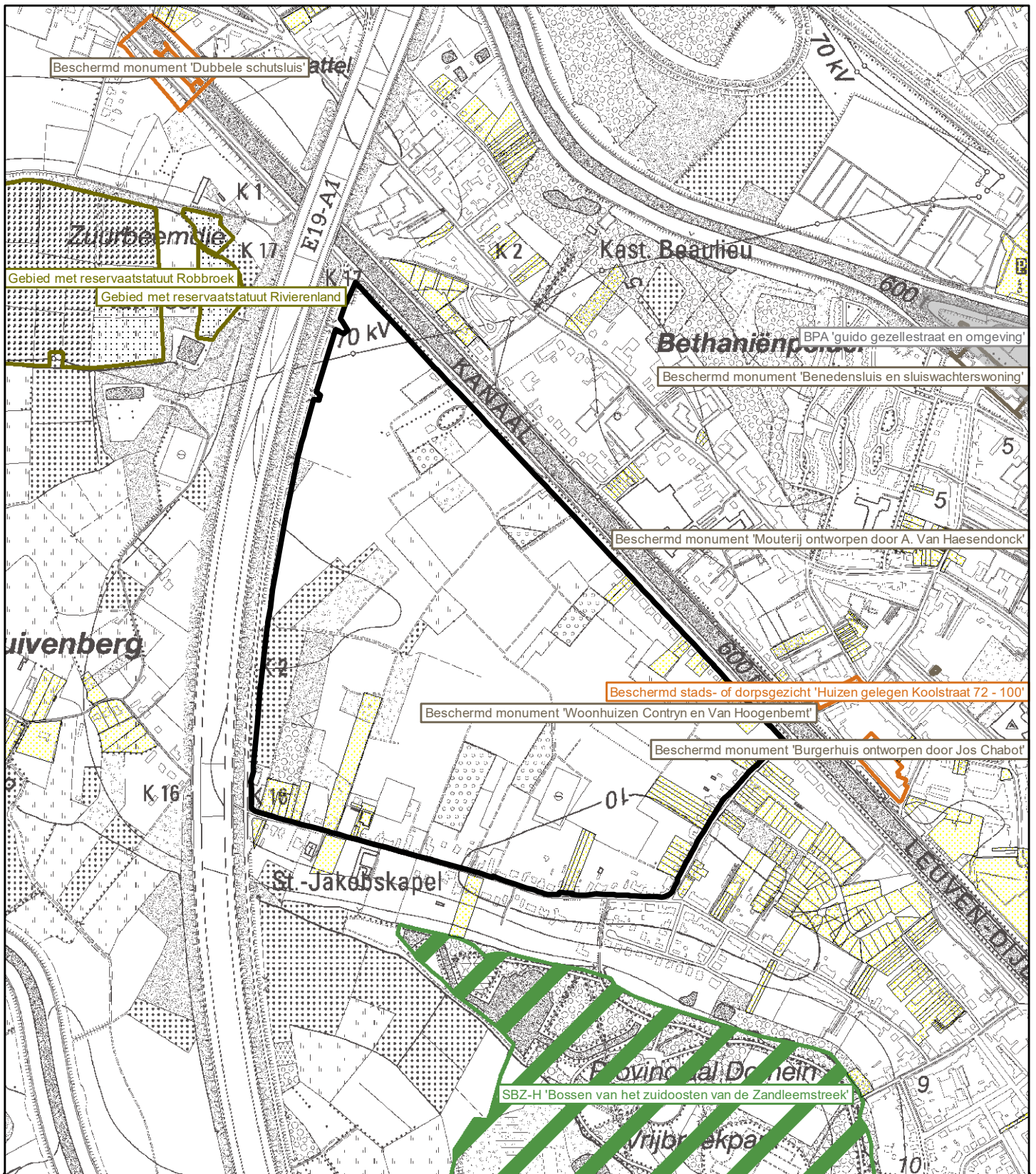


Gewestelijk Ruimtelijk Uitvoeringsplan 212_00531_00001

Bijlage IIIb: Toelichtingsnota (kaarten)

Regionaalstedelijk gebied Mechelen - Herneming van delen van het GRUP voor de afbakening van het regionaalstedelijk gebied Mechelen, met aandacht voor de leefomgevingkwaliteit

Definitieve Vaststelling



Legende

- | | | | |
|--|----------------------------------|-----------------------------------|---------------------|
| Plangebied | Beschermd archeologische site | Habitatrichtlijngebied | Oeverzone |
| Verkavelingen uit het vergunningenregister en het omgevingsloket | Beschermd landschappen | Vogelrichtlijngebied | Overstromingsgebied |
| BPA-contouren | Beschermd monumenten | Gebieden van het VEN | Poldergrasland |
| Beschermingszones grondwater | Beschermd stads- of dorpsgezicht | Gebieden met een reservaatstatuut | |
| Vastgestelde landschapsatlasrelicten | | | |

Achtergrond: Geïntegreerde rasterversie van de topografische kaart uitgegeven tussen 1990-2005, op schaal 1/10000, NGI (OC-GIS Vlaanderen) © Fragment met toelating A1913 van het NGI

**Kaart 3 Bestaande juridische toestand:
andere plannen
Deelplan 2**

Schaal : 1:10.000

0 50 100 200 Meters

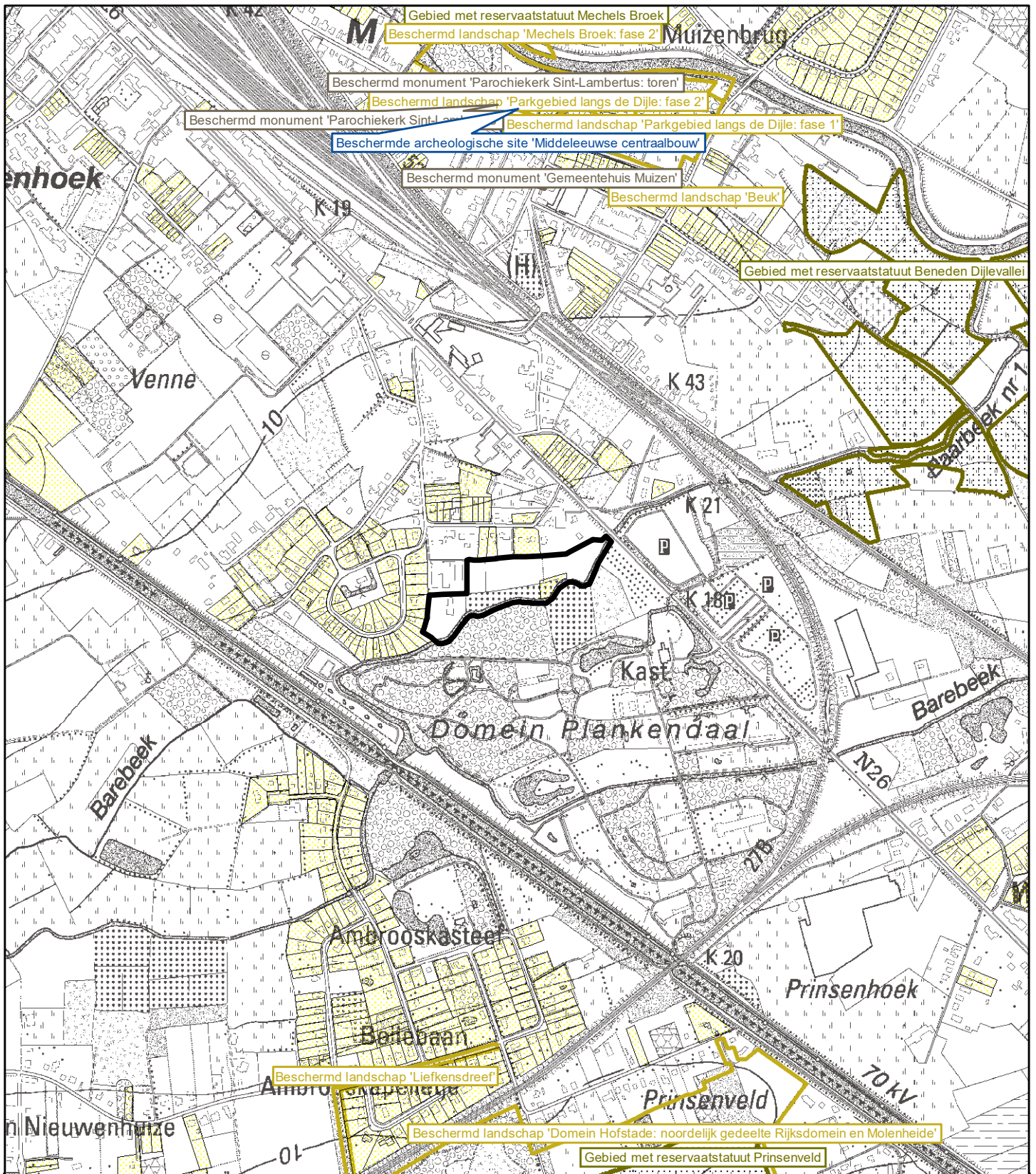


Gewestelijk Ruimtelijk Uitvoeringsplan 212_00531_00001

Bijlage IIIb: Toelichtingsnota (kaarten)

Regionaalstedelijk gebied Mechelen - Herneming van delen van het GRUP voor de afbakening van het regionaalstedelijk gebied Mechelen, met aandacht voor de leefomgevingkwaliteit

Definitieve Vaststelling



Legende

| | | | | | | | |
|--|--|--|----------------------------------|--|-----------------------------------|--|---------------------|
| | Plangebied | | Beschermd monumenten | | Habitatrichtlijngebied | | Oeverzone |
| | Verkavelingen uit het vergunningenregister en het omgevingsloket | | Beschermd landschappen | | Vogelrichtlijngebied | | Overstromingsgebied |
| | BPA-contouren | | Beschermd monumenten | | Gebieden van het VEN | | Poldergraslandchap |
| | Beschermingszones grondwater | | Beschermd stads- of dorpsgezicht | | Gebieden met een reservaatstatuut | | |
| | Vastgestelde landschapsatlasrelicten | | | | | | |

Achtergrond: Geïntegreerde rasterversie van de topografische kaart uitgegeven tussen 1990-2005, op schaal 1/10000, NGI (OC-GIS Vlaanderen) © Fragment met toelating A1913 van het NGI

Kaart 3 Bestaande juridische toestand: andere plannen Deelplan 3

Schaal : 1:10.000

0 50 100 200 Meters

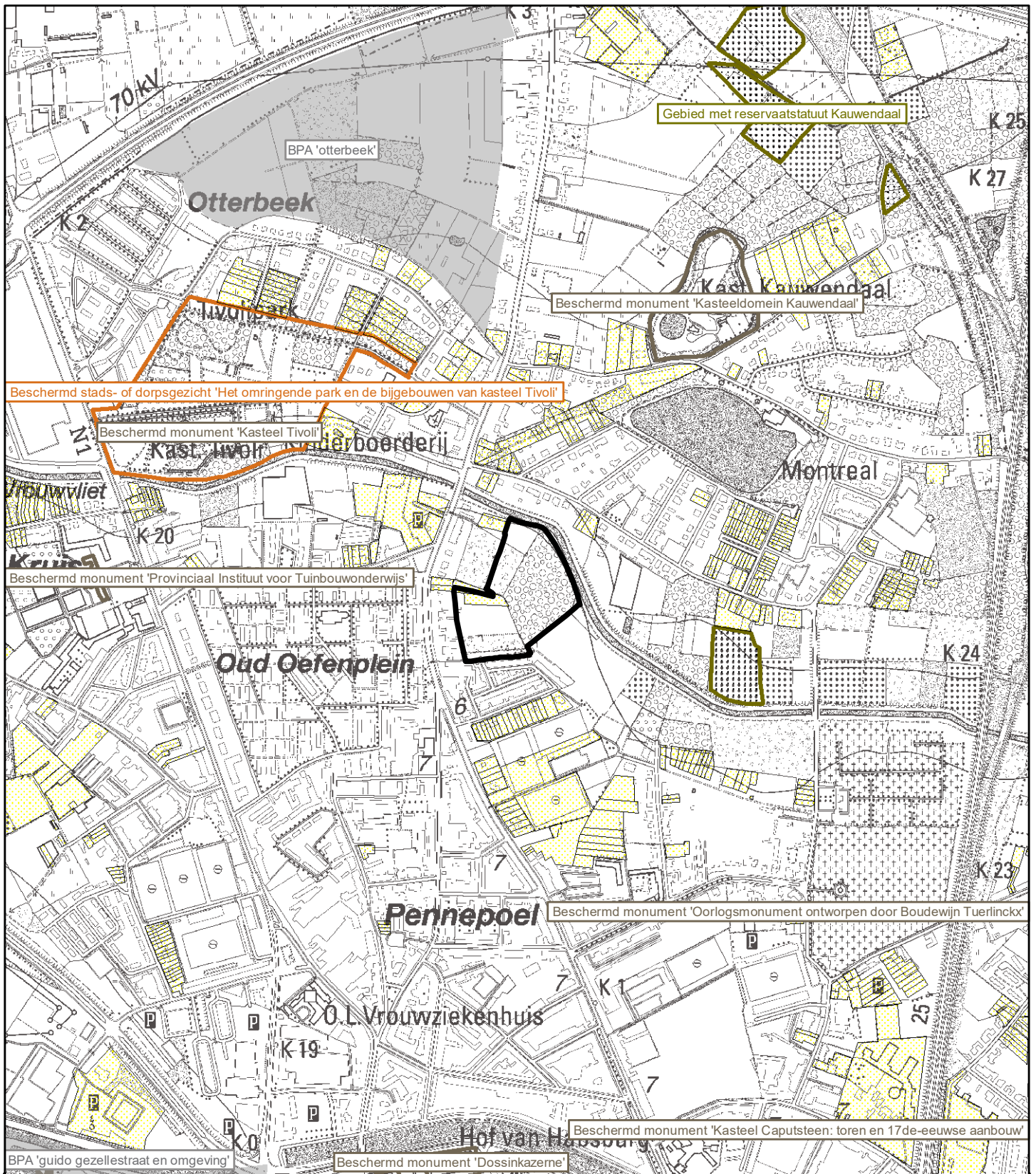


Gewestelijk Ruimtelijk Uitvoeringsplan 212_00531_00001

Bijlage IIIb: Toelichtingsnota (kaarten)

Regionaalstedelijk gebied Mechelen - Herneming van delen van het GRUP voor de afbakening van het regionaalstedelijk gebied Mechelen, met aandacht voor de leefomgevingkwaliteit

Definitieve Vaststelling



Legende

| | | | | | | | |
|--|--|--|-----------------------------------|--|-----------------------------------|--|---------------------|
| | Plangebied | | Beschermde archeologische site | | Habitatrichtlijngebied | | Oeverzone |
| | Verkavelingen uit het vergunningenregister en het omgevingsloket | | Beschermde landschappen | | Vogelrichtlijngebied | | Overstromingsgebied |
| | BPA-contouren | | Beschermde monumenten | | Gebieden van het VEN | | Poldergraslandschap |
| | Beschermingszones grondwater | | Beschermde stads- of dorpsgezicht | | Gebieden met een reservaatstatuut | | |
| | Vastgestelde landschapsatlasrelicten | | | | | | |

Achtergrond: Geïntegreerde rasterversie van de topografische kaart uitgegeven tussen 1990-2005, op schaal 1/10000, NGI (OC-GIS Vlaanderen) © Fragment met toelating A1913 van het NGI

Kaart 3 Bestaande juridische toestand: andere plannen Deelplan 4

Schaal : 1:10.000
0 50 100 200 Meters

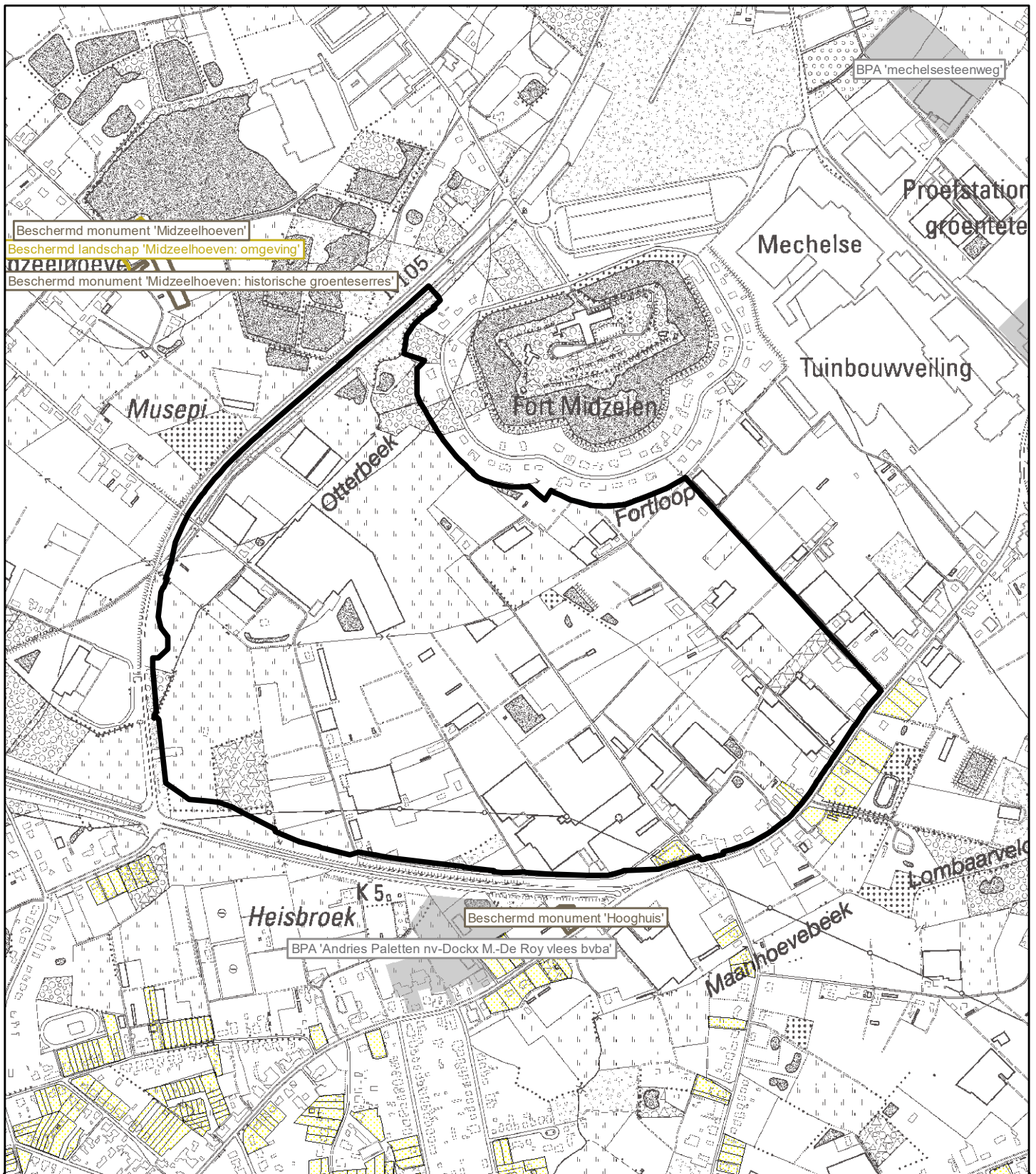


Gewestelijk Ruimtelijk Uitvoeringsplan 212_00531_00001

Bijlage IIIb: Toelichtingsnota (kaarten)

Regionaalstedelijk gebied Mechelen - Herneming van delen van het GRUP voor de afbakening van het regionaalstedelijk gebied Mechelen, met aandacht voor de leefomgevingkwaliteit

Definitieve Vaststelling



Legende

| | | | | | | | |
|--|--|--|----------------------------------|--|-----------------------------------|--|---------------------|
| | Plangebied | | Beschermd archeologische site | | Habitatrichtlijngebied | | Oeverzone |
| | Verkavelingen uit het vergunningenregister en het omgevingsloket | | Beschermd landschappen | | Vogelrichtlijngebied | | Overstromingsgebied |
| | BPA-contouren | | Beschermd monumenten | | Gebieden van het VEN | | Poldergraslandschap |
| | Beschermingszones grondwater | | Beschermd stads- of dorpsgezicht | | Gebieden met een reservaatstatuut | | |
| | Vastgestelde landschapsatlasrelicten | | | | | | |

Achtergrond: Geïntegreerde rasterversie van de topografische kaart uitgegeven tussen 1990-2005, op schaal 1/10000, NGI (OC-GIS Vlaanderen) © Fragment met toelating A1913 van het NGI

Kaart 3 Bestaande juridische toestand: andere plannen Deelplan 5

Schaal : 1:10.000

0 50 100 200 Meters

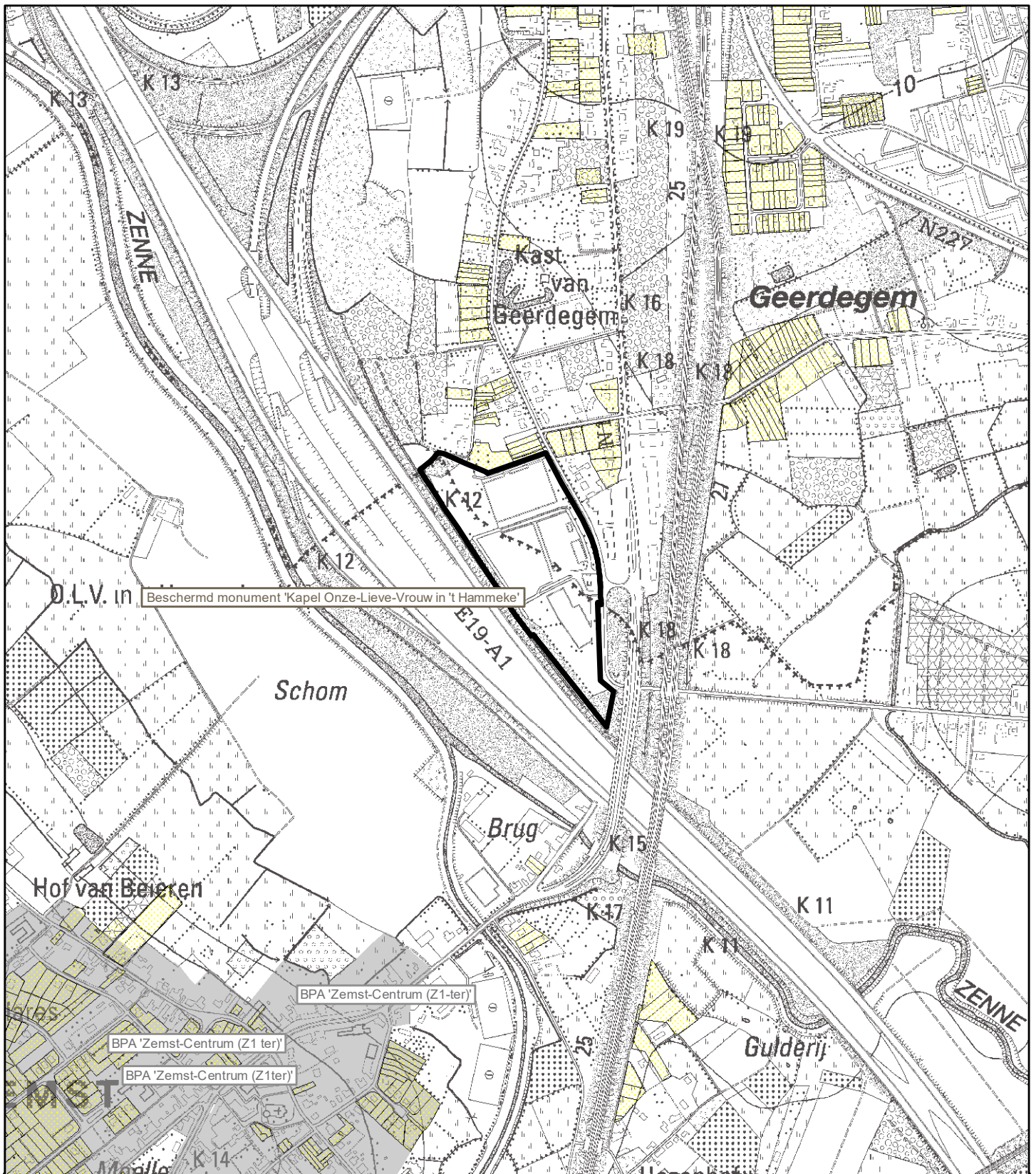


Gewestelijk Ruimtelijk Uitvoeringsplan 212_00531_00001

Bijlage IIIb: Toelichtingsnota (kaarten)

Regionaalstedelijk gebied Mechelen - Herneming van delen van het GRUP voor de afbakening van het regionaalstedelijk gebied Mechelen, met aandacht voor de leefomgevingkwaliteit

Definitieve Vaststelling



Legende

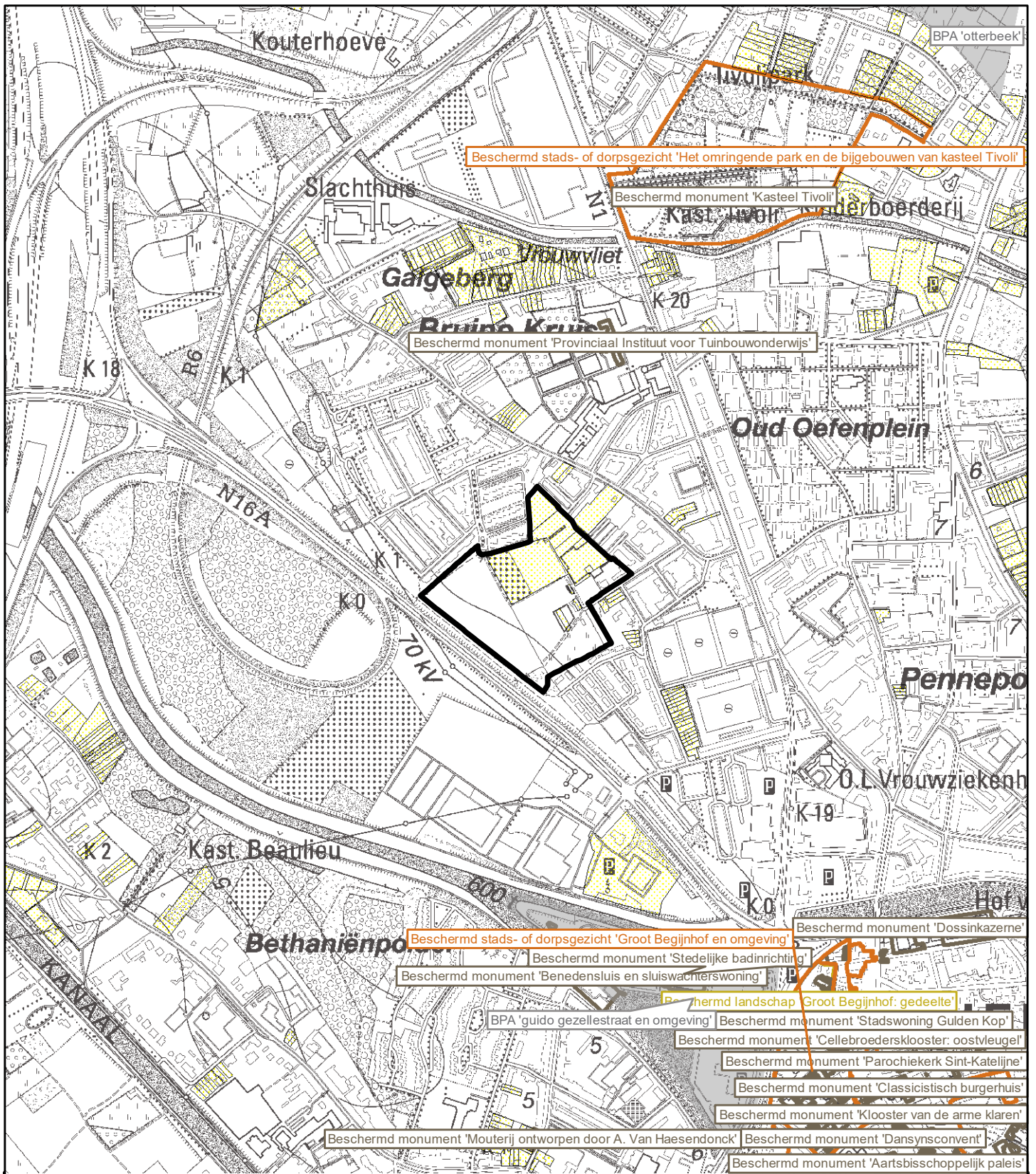
- | | | | |
|--|----------------------------------|-----------------------------------|---------------------|
| Plangebied | Beschermd archeologische site | Habitatrichtlijngebied | Oeverzone |
| Verkavelingen uit het vergunningenregister en het omgevingsloket | Beschermd landschappen | Vogelrichtlijngebied | Overstromingsgebied |
| BPA-contouren | Beschermd monumenten | Gebieden van het VEN | Poldergraslandschap |
| Beschermingszones grondwater | Beschermd stads- of dorpsgezicht | Gebieden met een reservaatstatuut | |
| Vastgestelde landschapssatlasrelict | | | |

Achtergrond: Geïntegreerde rasterversie van de topografische kaart uitgegeven tussen 1990-2005, op schaal 1/10000, NGI (OC-GIS Vlaanderen) © Fragment met toelating A1913 van het NGI

**Kaart 3 Bestaande juridische toestand:
andere plannen
Deelplan 6**

Schaal : 1:10.000
0 50 100 200 Meters





Legende

| | | | |
|--|----------------------------------|-----------------------------------|---------------------|
| Plangebied | Beschermd archeologische site | Habitatrichtlijngebied | Oeverzone |
| Verkavelingen uit het vergunningenregister en het omgevingsloket | Beschermd landschappen | Vogelrichtlijngebied | Overstromingsgebied |
| BPA-contouren | Beschermd monumenten | Gebieden van het VEN | Poldergrasland |
| Beschermingszones grondwater | Beschermd stads- of dorpsgezicht | Gebieden met een reservaatstatuut | |
| Vastgestelde landschapsatlasrelicten | | | |

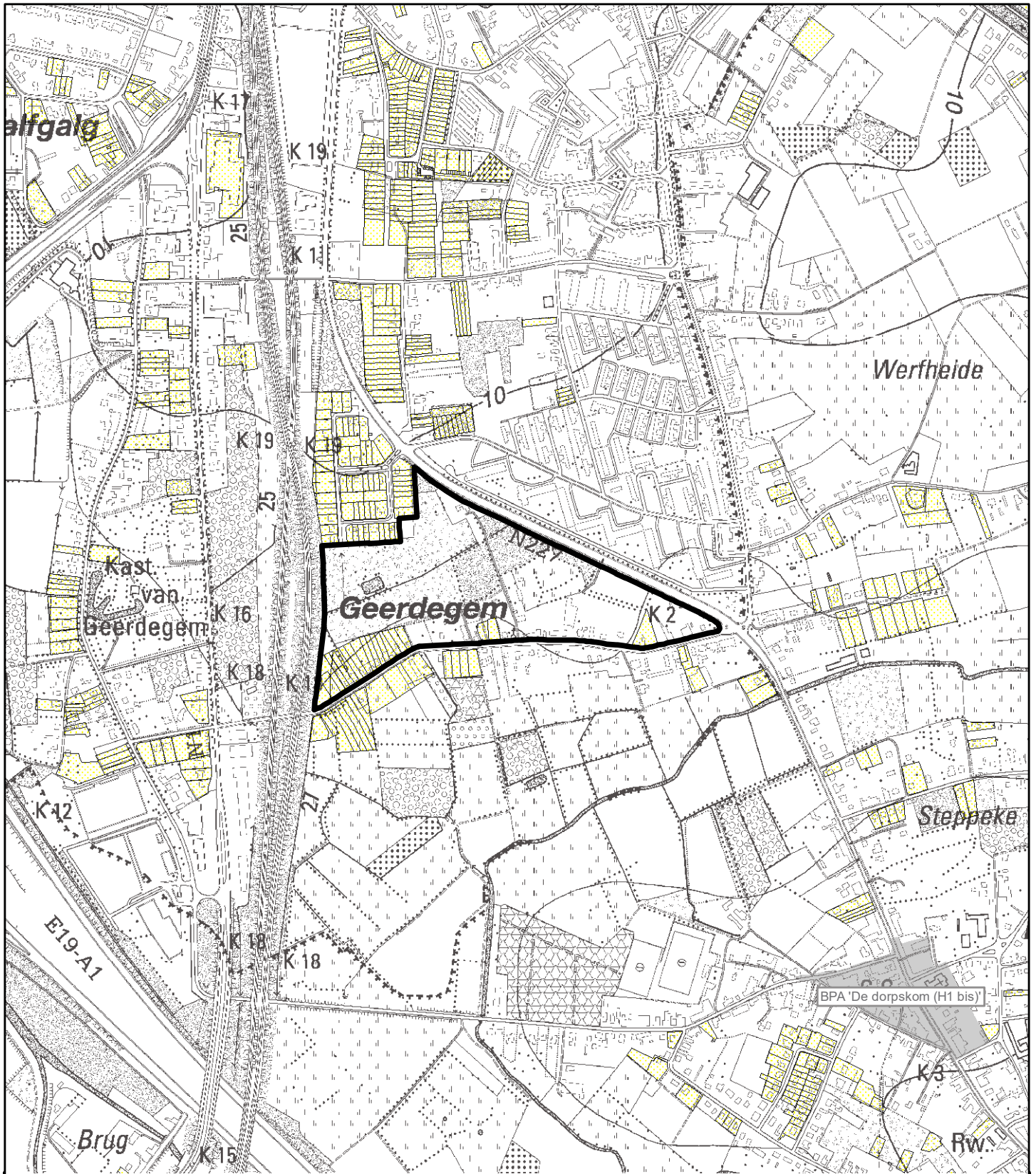
Achtergrond: Geïntegreerde rasterversie van de topografische kaart uitgegeven tussen 1990-2005, op schaal 1/10000, NGI (OC-GIS Vlaanderen) © Fragment met toelating A1913 van het NGI

Kaart 3 Bestaande juridische toestand: andere plannen Deelplan 7

Schaal : 1:10.000

0 50 100 200 Meters

N
↑



Legende

| | | | | | | | |
|--|--|--|----------------------------------|--|-----------------------------------|--|---------------------|
| | Plangebied | | Beschermde archeologische site | | Habitatrichtlijngebied | | Oeverzone |
| | Verkavelingen uit het vergunningenregister en het omgevingsloket | | Beschermde landschappen | | Vogelrichtlijngebied | | Overstromingsgebied |
| | BPA-contouren | | Beschermde monumenten | | Gebieden van het VEN | | Poldergraslandschap |
| | Beschermingszones grondwater | | Beschermd stads- of dorpsgezicht | | Gebieden met een reservaatstatuut | | |
| | Vastgestelde landschapsatlasrelicten | | | | | | |

Achtergrond: Geïntegreerde rasterversie van de topografische kaart uitgegeven tussen 1990-2005, op schaal 1/10000, NGI (OC-GIS Vlaanderen) © Fragment met toelating A1913 van het NGI

Kaart 3 Bestaande juridische toestand: andere plannen Deelplan 8

Schaal : 1:10.000

0 50 100 200 Meters

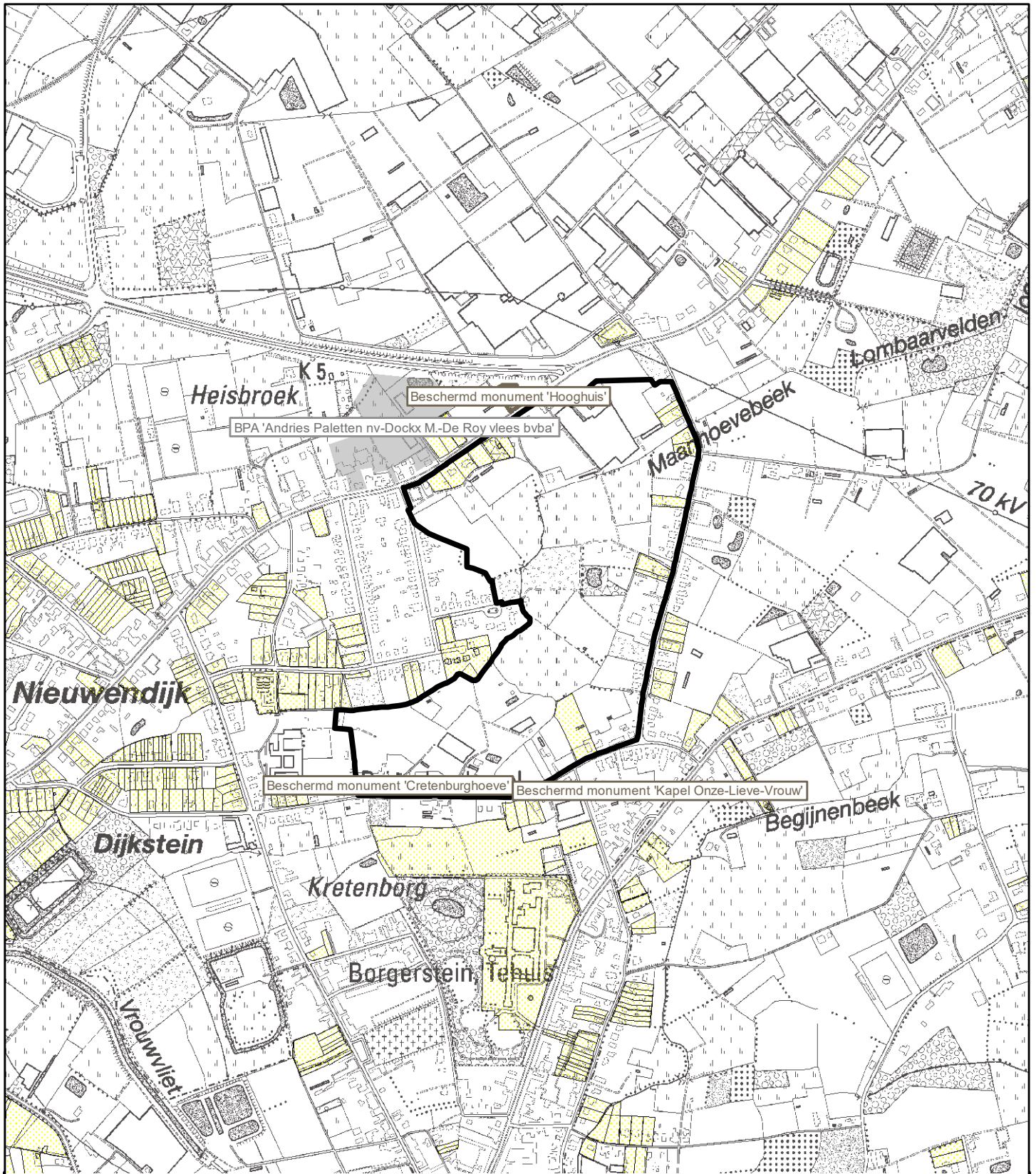


Gewestelijk Ruimtelijk Uitvoeringsplan 212_00531_00001

Bijlage IIIb: Toelichtingsnota (kaarten)

Regionaalstedelijk gebied Mechelen - Herneming van delen van het GRUP voor de afbakening van het regionaalstedelijk gebied Mechelen, met aandacht voor de leefomgevingkwaliteit

Definitieve Vaststelling



Legende

| | | | | | | | |
|--|--|--|-----------------------------------|--|-----------------------------------|--|---------------------|
| | Plangebied | | Beschermde archeologische site | | Habitatrichtlijngebied | | Oeverzone |
| | Verkavelingen uit het vergunningenregister en het omgevingsloket | | Beschermde landschappen | | Vogelrichtlijngebied | | Overstromingsgebied |
| | BPA-contouren | | Beschermde monumenten | | Gebieden van het VEN | | Poldergraslandschap |
| | Beschermingszones grondwater | | Beschermde stads- of dorpsgezicht | | Gebieden met een reservaatstatuut | | |
| | Vastgestelde landschapsatlasrelict | | | | | | |

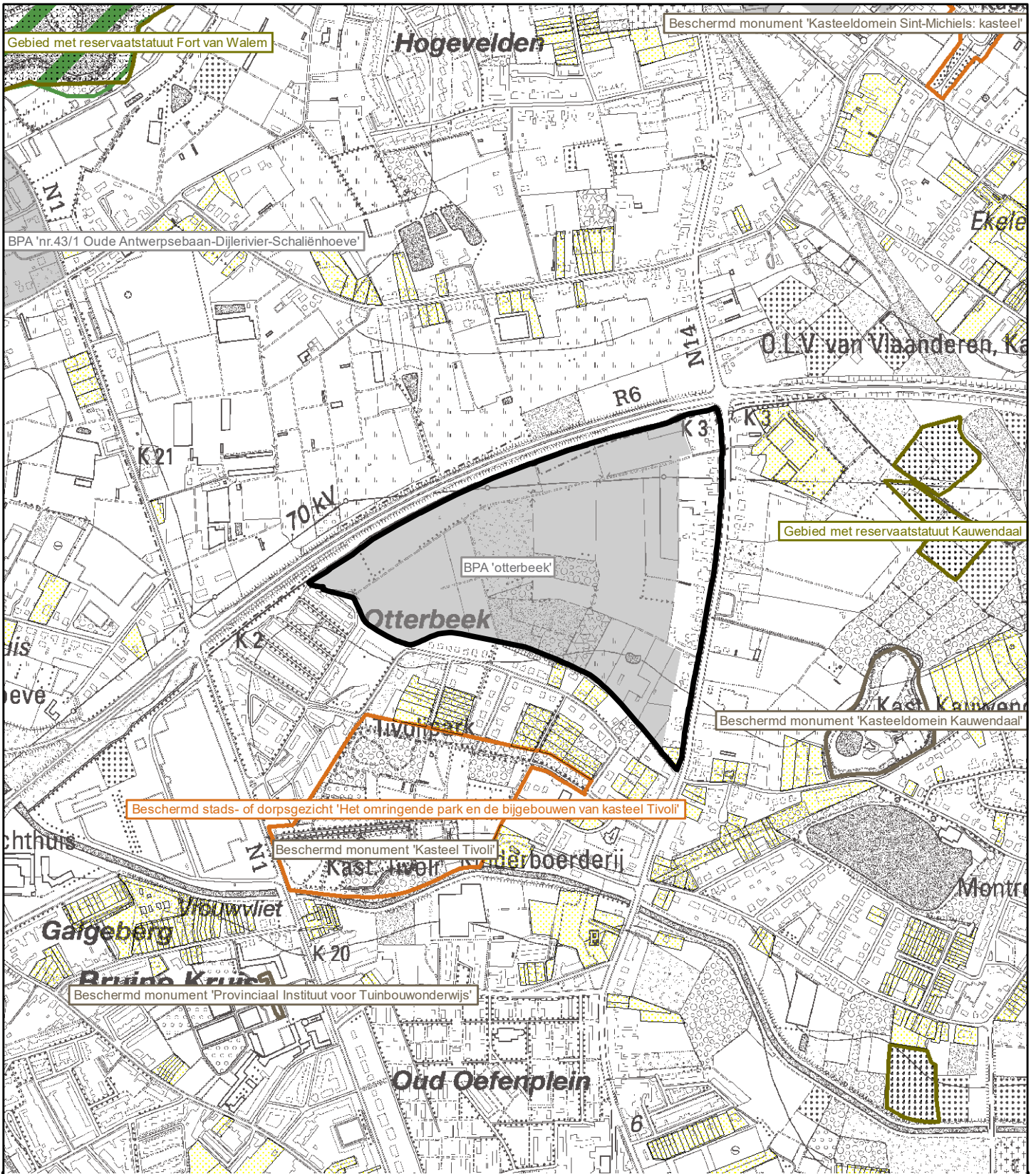
Achtergrond: Geïntegreerde rasterversie van de topografische kaart uitgegeven tussen 1990-2005, op schaal 1/10000, NGI (OC-GIS Vlaanderen) © Fragment met toelating A1913 van het NGI

**Kaart 3 Bestaande juridische toestand:
andere plannen
Deelplan 9**

Schaal : 1:10.000

0 50 100 200 Meters





Legende

| | | | |
|--|----------------------------------|-----------------------------------|---------------------|
| Plangebied | Beschermd archeologische site | Habitatrichtlijngebied | Oeverzone |
| Verkavelingen uit het vergunningenregister en het omgevingsloket | Beschermd landschappen | Vogelrichtlijngebied | Overstromingsgebied |
| BPA-contouren | Beschermd monumenten | Gebieden van het VEN | Poldergraslandschap |
| Beschermingszones grondwater | Beschermd stads- of dorpsgezicht | Gebieden met een reservaatstatuut | |
| Vastgestelde landschapsatlasrelicten | | | |

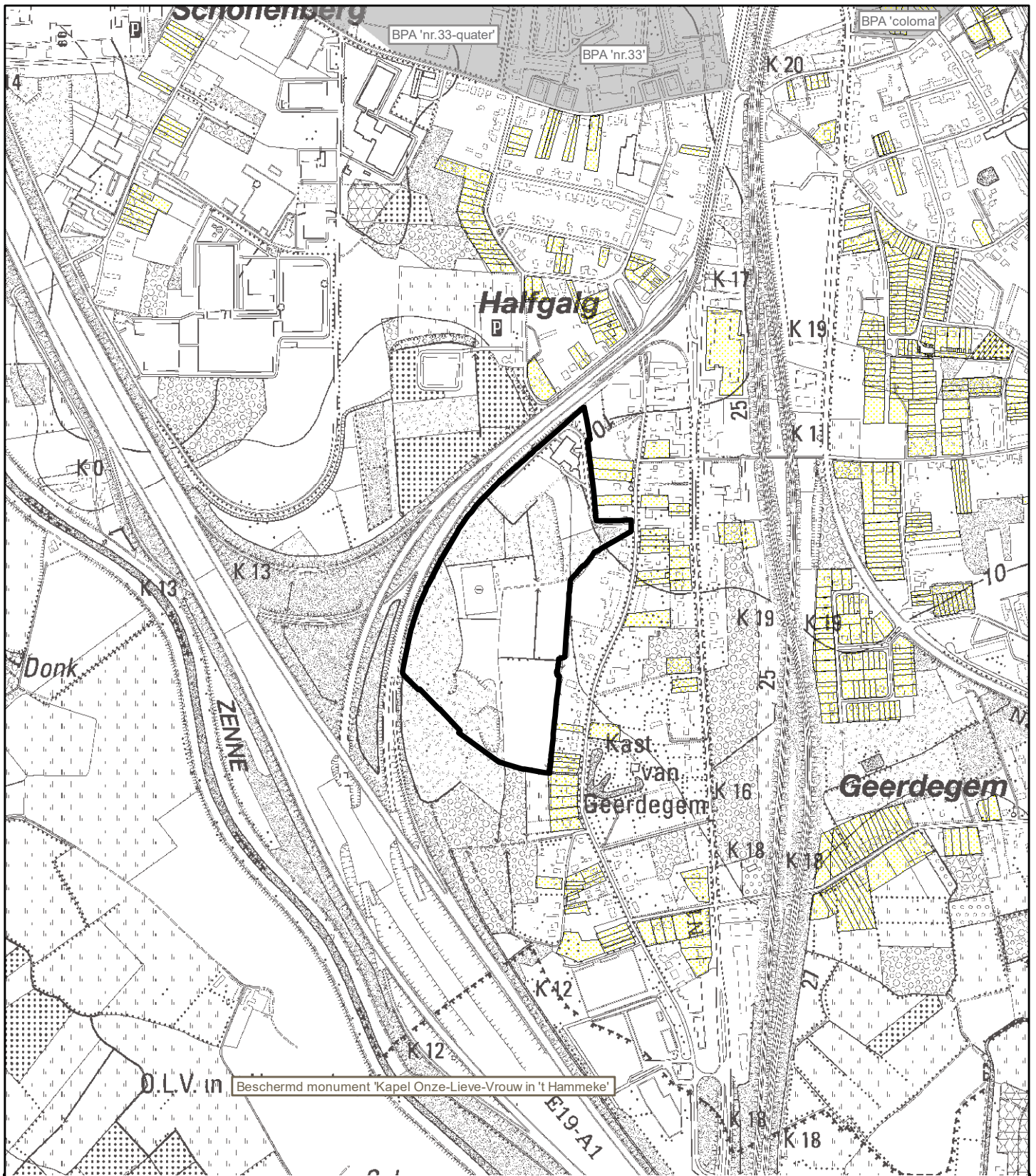
Achtergrond: Geïntegreerde rasterversie van de topografische kaart uitgegeven tussen 1990-2005, op schaal 1/10000, NGI (OC-GIS Vlaanderen) © Fragment met toelating A1913 van het NGI

Kaart 3 Bestaande juridische toestand: andere plannen Deelplan 10

Schaal : 1:10.000

0 50 100 200 Meters

N
↑



| Legende | | | |
|---------|--|--|-----------------------------------|
| | Plangebied | | Beschermde archeologische site |
| | Verkavelingen uit het vergunningenregister en het omgevingsloket | | Beschermde landschappen |
| | BPA-contouren | | Beschermde monumenten |
| | Beschermingszones grondwater | | Beschermde stads- of dorpsgezicht |
| | Vastgestelde landschapsatlasrelicten | | Habitatrichtlijngebied |
| | | | Vogelrichtlijngebied |
| | | | Oeverzone |
| | | | Overstromingsgebied |
| | | | Gebieden van het VEN |
| | | | Poldergraslandscap |
| | | | Gebieden met een reservaatstatuut |

Achtergrond: Geïntegreerde rasterversie van de topografische kaart uitgegeven tussen 1990-2005, op schaal 1/10000, NGI (OC-GIS Vlaanderen) © Fragment met toelating A1913 van het NGI

**Kaart 3 Bestaande juridische toestand:
andere plannen
Deelplan 11**

Schaal : 1:10.000

0 50 100 200 Meters

