



# Regionaalstedelijk gebied Mechelen

Herneming van delen van het GRUP voor de afbakening van het regionaalstedelijk gebied Mechelen, met aandacht voor de leefomgevingkwaliteit

Gewestelijk ruimtelijk uitvoeringsplan

**Bijlage I. Verordenende grafische plannen**



Vlaamse  
overheid

DEPARTEMENT  
OMGEVING



# Ontwerp gewestelijk ruimtelijk uitvoeringsplan 'Regionaalstedelijk gebied Mechelen'

Herneming van delen van het GRUP voor de afbakening van het  
regionaalstedelijk gebied Mechelen, met aandacht voor de  
leefomgevingkwaliteit

de ontwerpers

Christine DANIELS

Peter DAVID

Gezien om gevoegd te worden bij het besluit van de Vlaamse Regering van  
houdende definitieve vaststelling van het gewestelijk ruimtelijk uitvoeringsplan 'Regionaalstedelijk  
gebied Mechelen'.

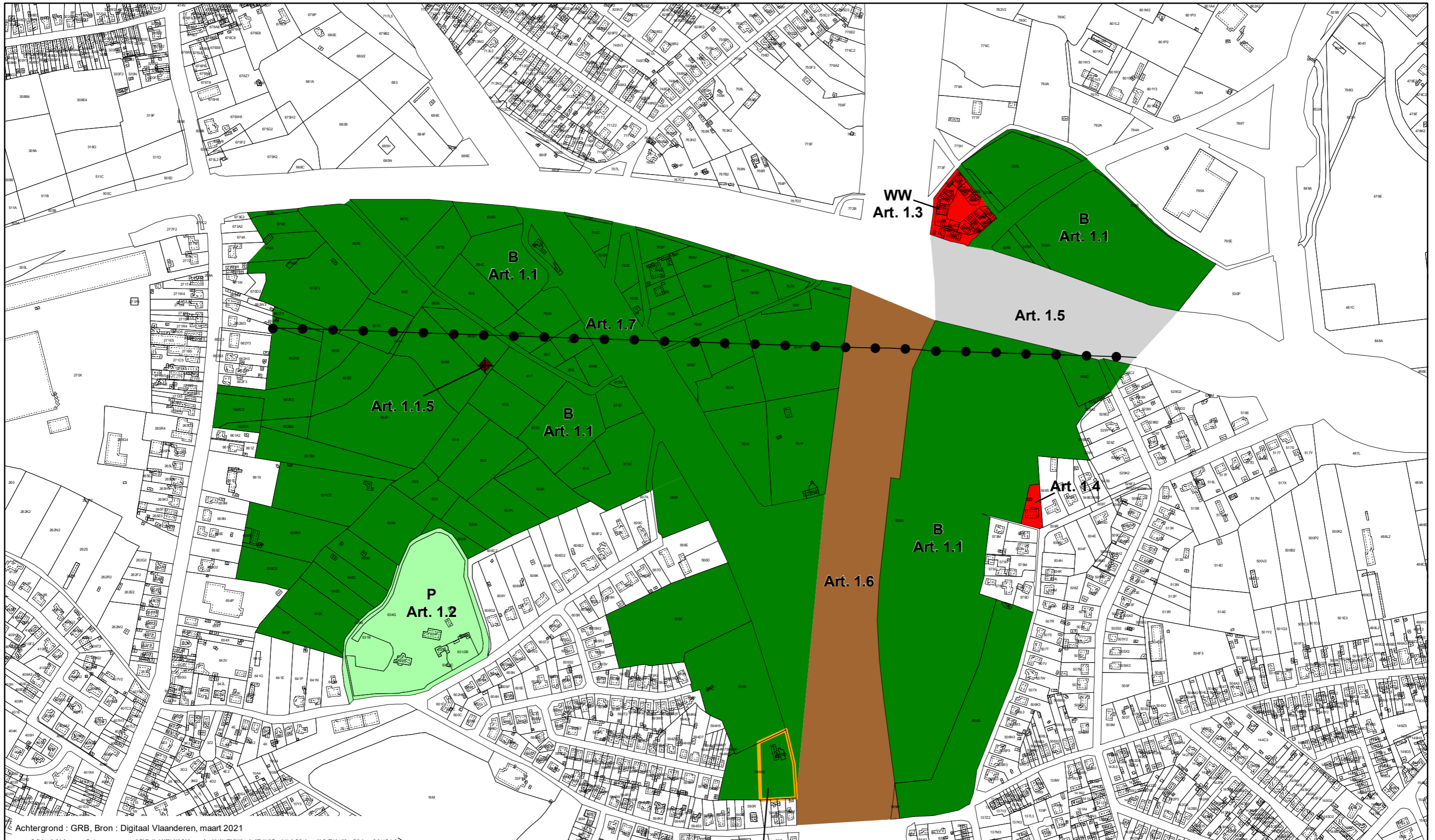
de minister-president van de Vlaamse Regering

de Vlaamse minister van Justitie en Handhaving,  
Omgeving, Energie en Toerisme

Jan JAMBON

Zuhal DEMIR





Achtergrond : GRB, Bron : Digitaal Vlaanderen, maart 2021

**GEWESTELIJK RUIMTELIJK UITVOERINGSPLAN**  
 Regionaalstedelijk gebied Mechelen - Herneming van delen van het GRUP  
 voor de afbakening van het regionaalstedelijk gebied Mechelen,  
 met aandacht voor de leefomgevingkwaliteit  
 Bijlage I Verordenend Grafisch Plan 1

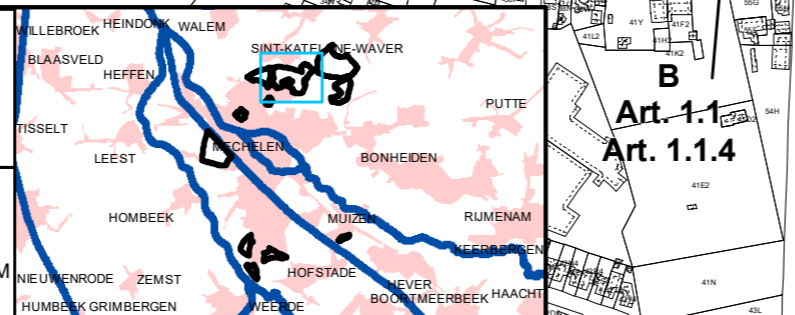
Plancode - 2.12\_00531\_00001  
 Definitieve Vaststelling

DEPARTEMENT  
**OMGEVING**

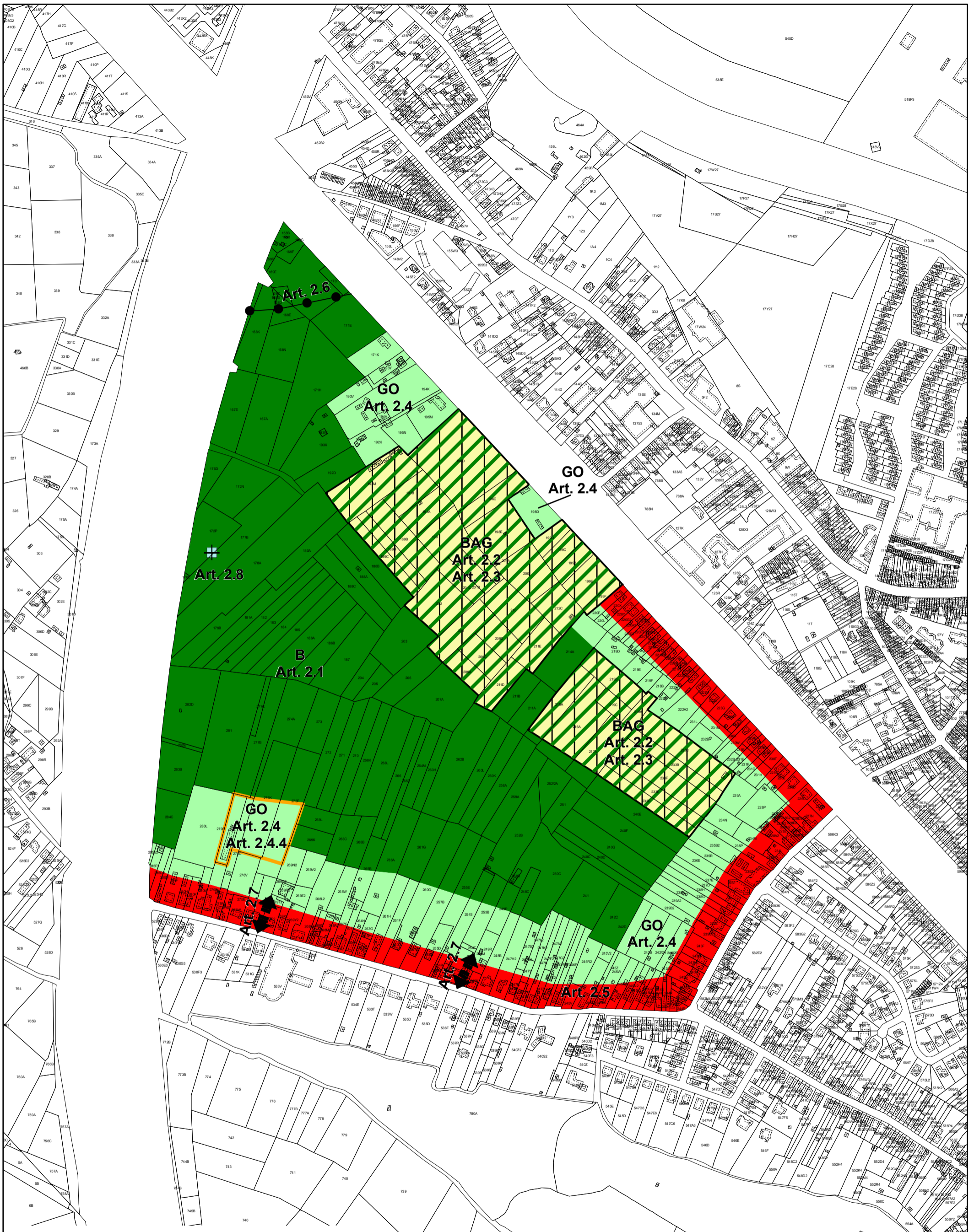
schaal : 1:5 000

0 50 100 200 M

**Vlaamse  
 overheid**







Achtergrond : GRB, Bron : Digitaal Vlaanderen, maart 2021

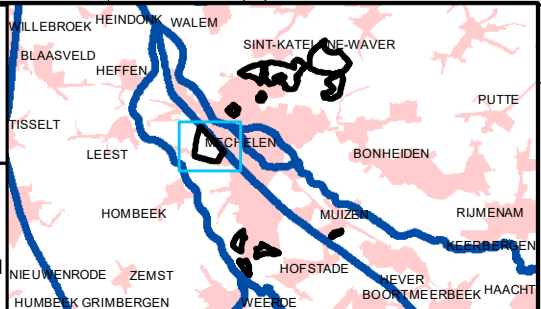
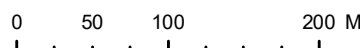
**GEWESTELIJK RUIMTELIJK UITVOERINGSPLAN**  
 Regionaalstedelijk gebied Mechelen - Herneming van delen van het GRUP  
 voor de afbakening van het regionaalstedelijk gebied Mechelen,  
 met aandacht voor de leefomgevingkwaliteit  
 Bijlage I Verordenend Grafisch Plan 2

Plancode - 2.12\_00531\_00001  
 Definitieve Vaststelling

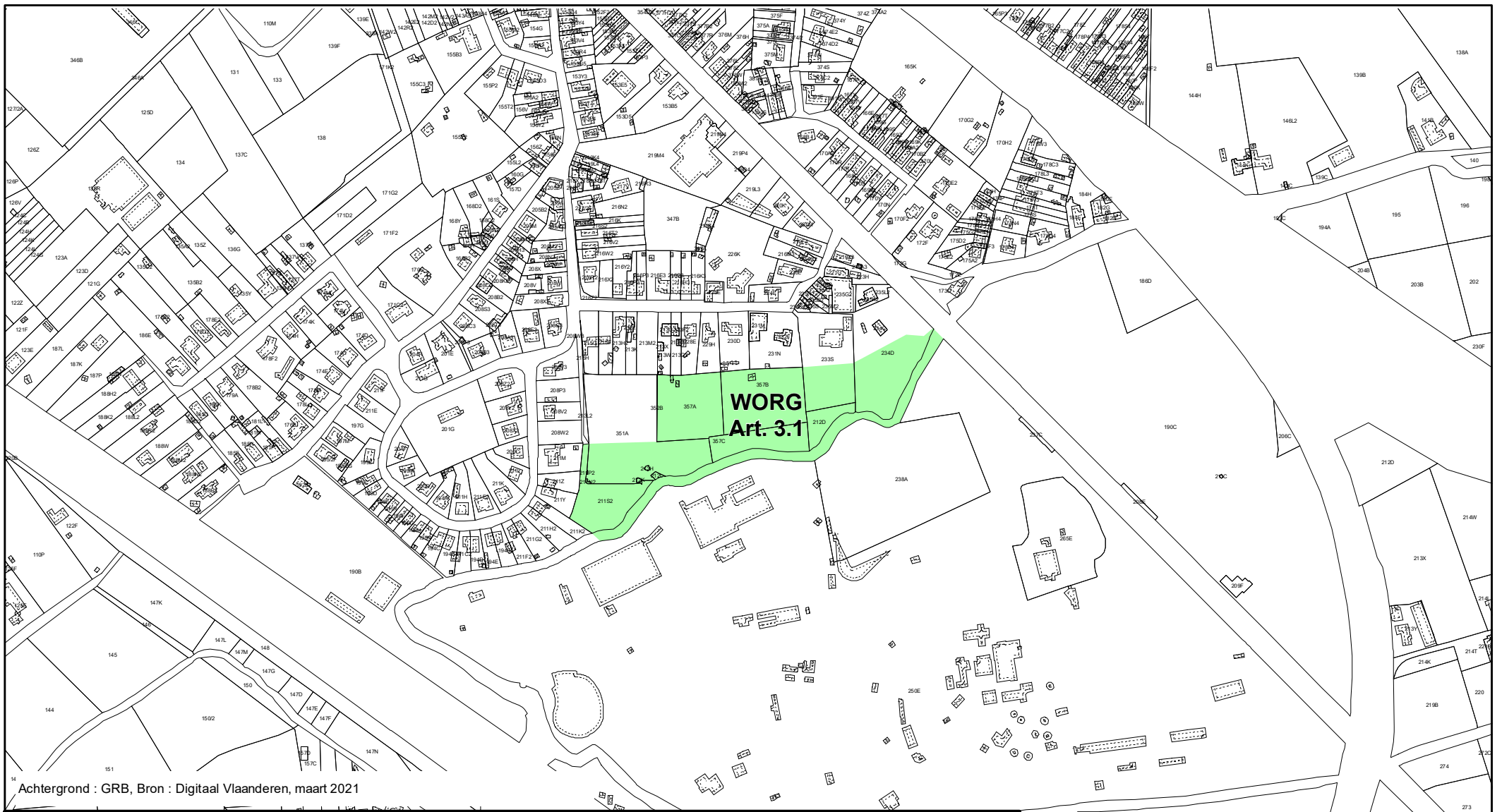
schaal : 1:5 000



DEPARTEMENT  
**OMGEVING**







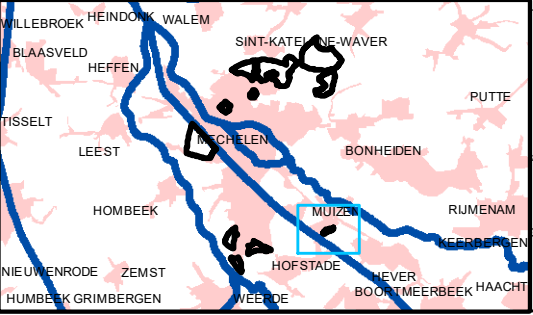
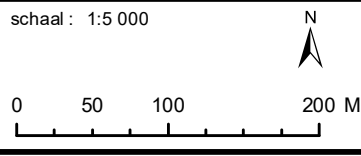
14 Achtergrond : GRB, Bron : Digitaal Vlaanderen, maart 2021

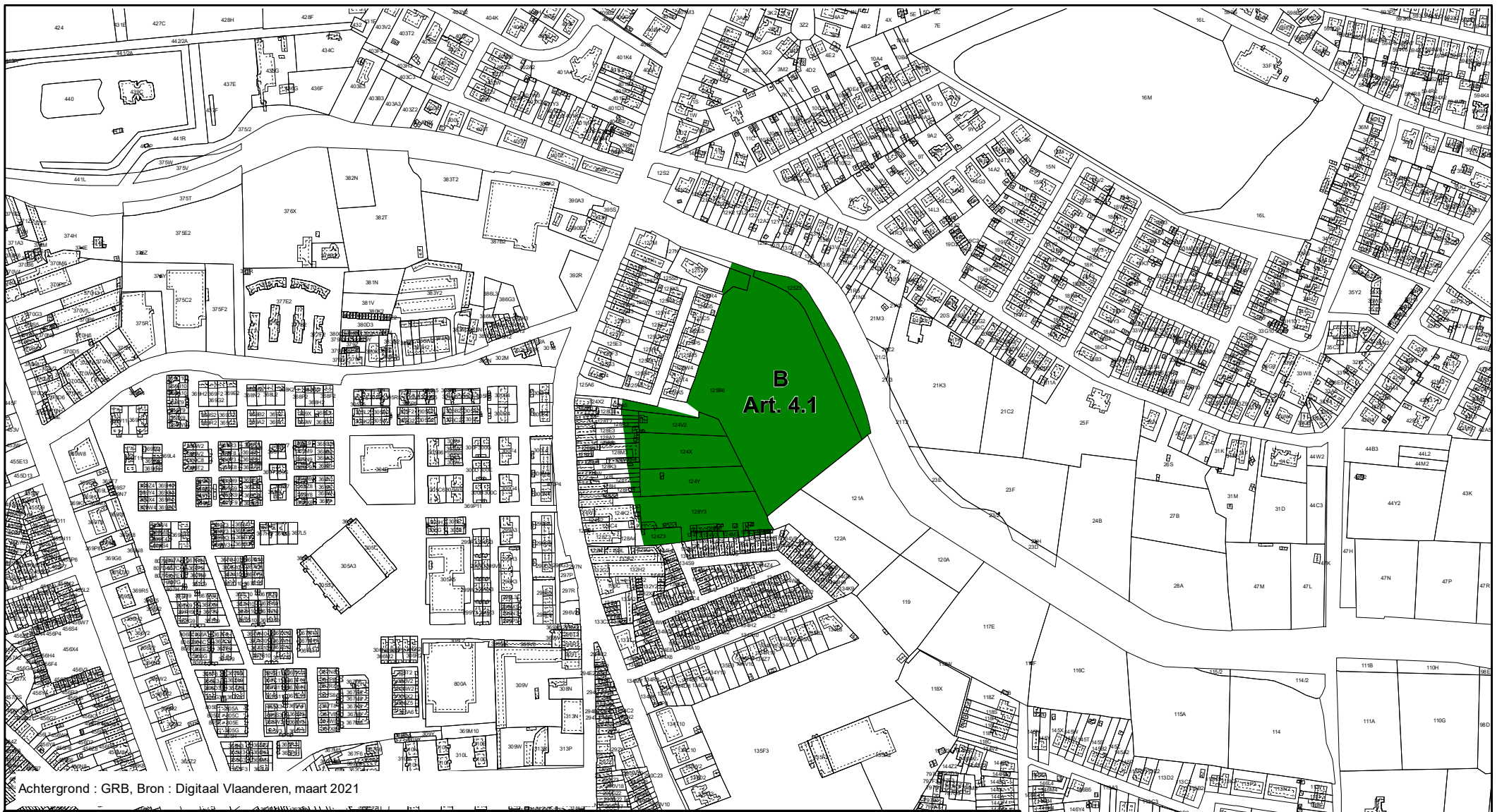
**GEWESTELIJK RUIMTELIJK UITVOERINGSPLAN**  
 Regionaalstedelijk gebied Mechelen - Herneming van delen van het GRUP  
 voor de afbakening van het regionaalstedelijk gebied Mechelen,  
 met aandacht voor de leefomgevingkwaliteit  
 Bijlage I Verordenend Grafisch Plan 3

Plancode - 2.12\_00531\_00001  
 Definitieve Vaststelling

**Vlaamse  
 overheid**

DEPARTEMENT  
**OMGEVING**





Achtergrond : GRB, Bron : Digitaal Vlaanderen, maart 2021

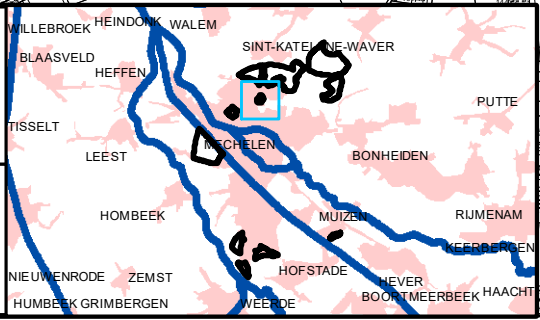
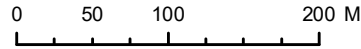
**GEWESTELIJK RUIMTELIJK UITVOERINGSPLAN**  
 Regionaalstedelijk gebied Mechelen - Herneming van delen van het GRUP  
 voor de afbakening van het regionaalstedelijk gebied Mechelen,  
 met aandacht voor de leefomgevingkwaliteit  
 Bijlage I Verordenend Grafisch Plan 4

Plancode - 2.12\_00531\_00001  
 Definitieve Vaststelling

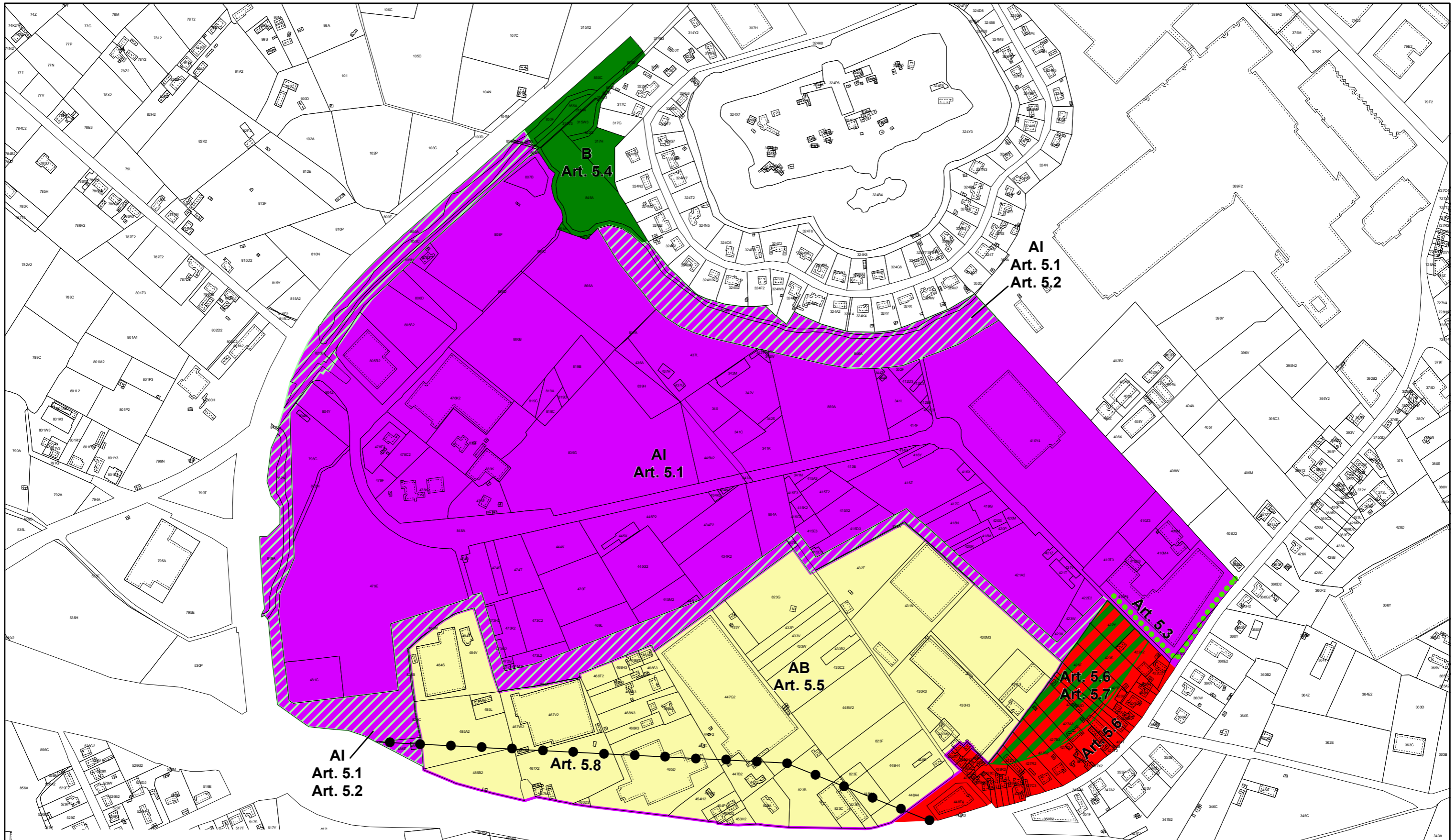
schaal : 1:5 000



DEPARTEMENT  
**OMGEVING**







Achtergrond : GRB, Bron : Digitaal Vlaanderen, maart 2021

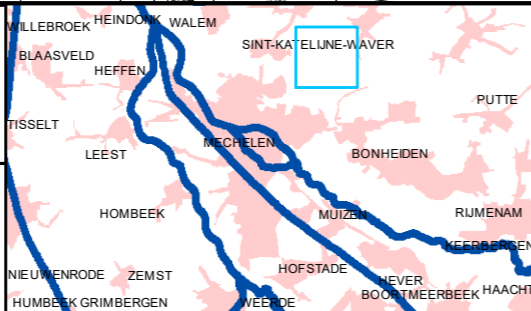

**GEWESTELIJK RUIMTELIJK UITVOERINGSPLAN**  
 Regionaalstedelijk gebied Mechelen - Herneming van delen van het GRUP  
 voor de afbakening van het regionaalstedelijk gebied Mechelen,  
 met aandacht voor de leefomgevingkwaliteit  
 Bijlage I Verordenend Grafisch Plan 5

Plancode - 2.12\_00531\_00001  
 Definitieve Vaststelling

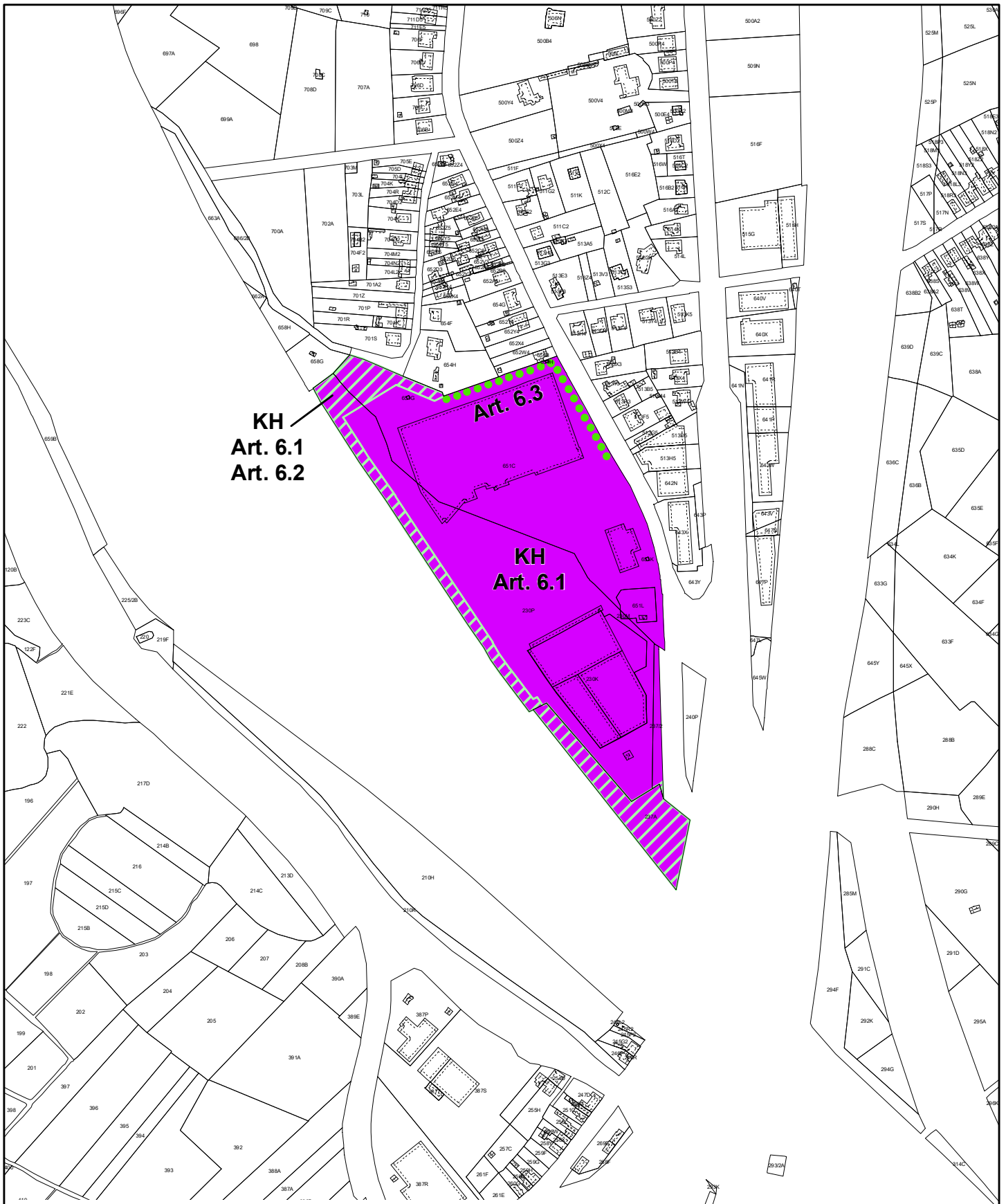
schaal : 1:5 000



0 50 100 200 M







Achtergrond : GRB, Bron : Digitaal Vlaanderen, maart 2021

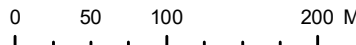
**GEWESTELIJK RUIMTELIJK UITVOERINGSPLAN**  
 Regionaalstedelijk gebied Mechelen - Herneming van delen van het GRUP  
 voor de afbakening van het regionaalstedelijk gebied Mechelen,  
 met aandacht voor de leefomgevingkwaliteit  
 Bijlage I Verordenend Grafisch Plan 6

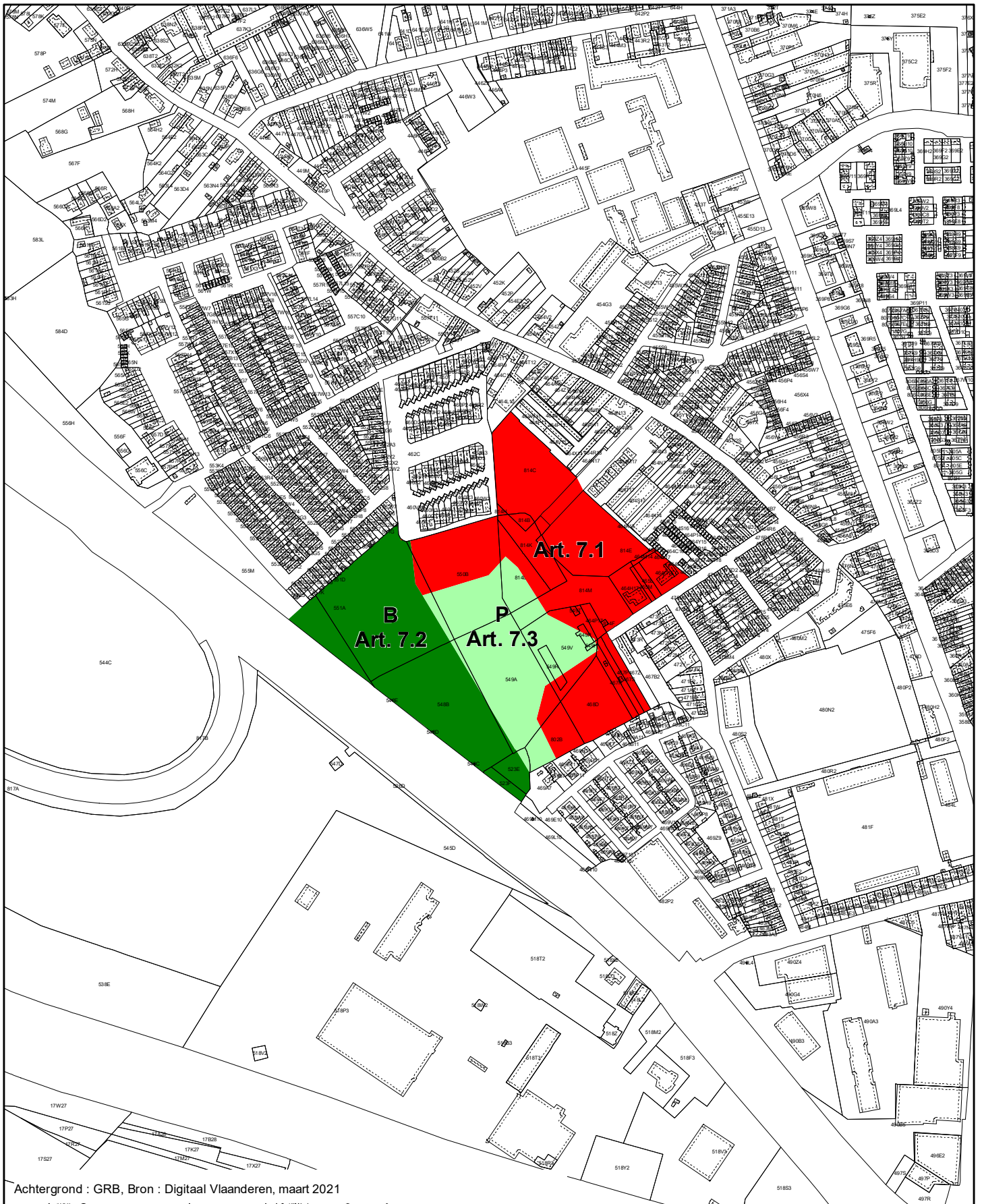
Plancode - 2.12\_00531\_00001  
 Definitieve Vaststelling



DEPARTEMENT  
**OMGEVING**

schaal : 1:5 000





Achtergrond : GRB, Bron : Digitaal Vlaanderen, maart 2021

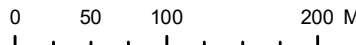
**GEWESTELIJK RUIMTELIJK UITVOERINGSPLAN**  
 Regionaalstedelijk gebied Mechelen - Herneming van delen van het GRUP  
 voor de afbakening van het regionaalstedelijk gebied Mechelen,  
 met aandacht voor de leefomgevingkwaliteit  
 Bijlage I Verordenend Grafisch Plan 7

Plancode - 2.12\_00531\_00001  
 Definitieve Vaststelling

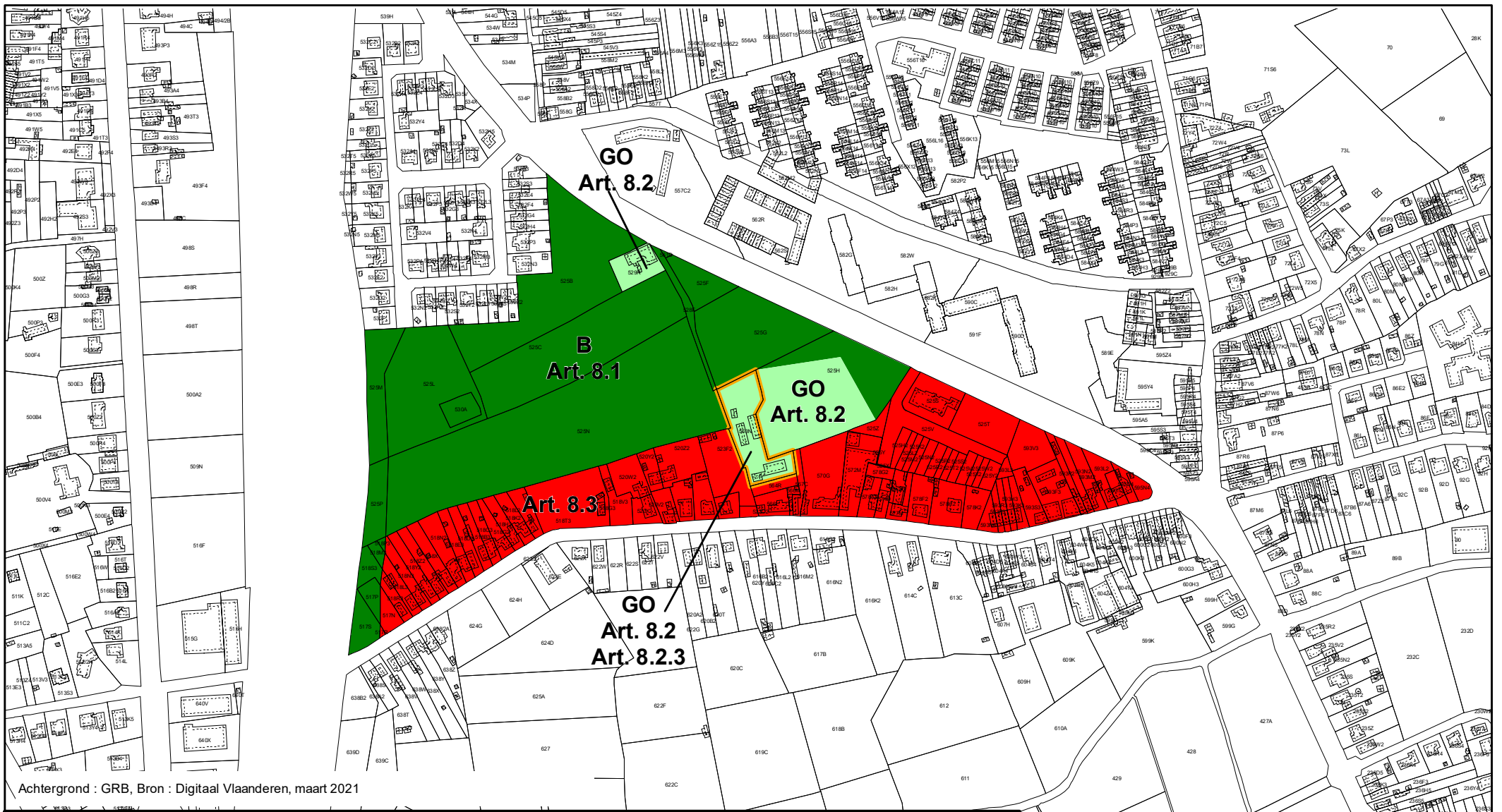
schaal : 1:5 000



DEPARTEMENT  
**OMGEVING**







Achtergrond : GRB, Bron : Digitaal Vlaanderen, maart 2021

**GEWESTELIJK RUIMTELIJK UITVOERINGSPLAN**  
 Regionaalstedelijk gebied Mechelen - Herneming van delen van het GRUP  
 voor de afbakening van het regionaalstedelijk gebied Mechelen,  
 met aandacht voor de leefomgevingkwaliteit  
 Bijlage I Verordenend Grafisch Plan 8

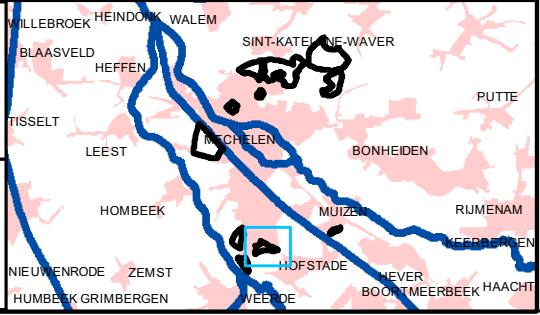
Plancode - 2.12\_00531\_00001  
 Definitieve Vaststelling

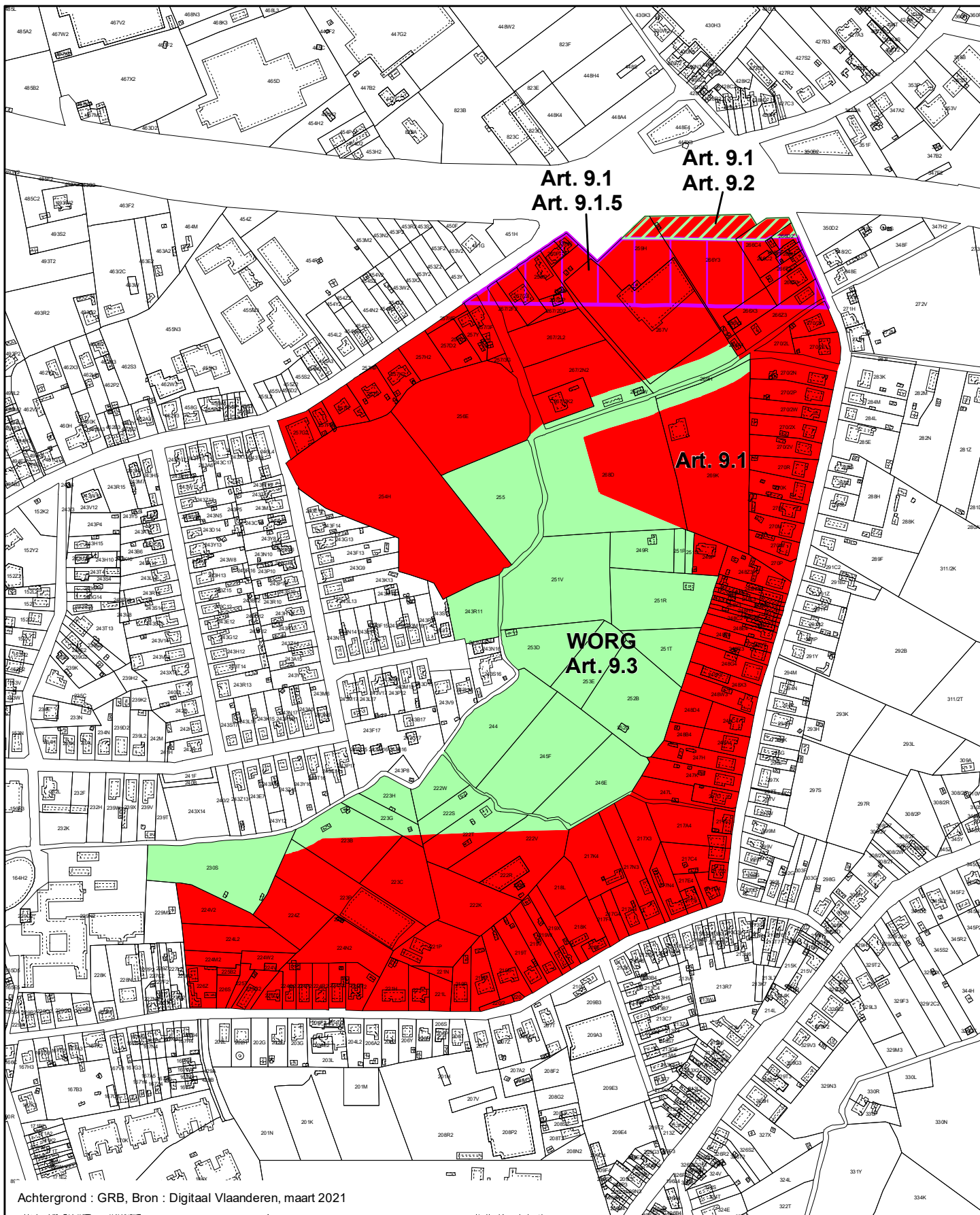
DEPARTEMENT  
**OMGEVING**

DEPARTEMENT  
**OMGEVING**

0 50 100 200 M

DEPARTEMENT  
**OMGEVING**





Achtergrond : GRB, Bron : Digitaal Vlaanderen, maart 2021

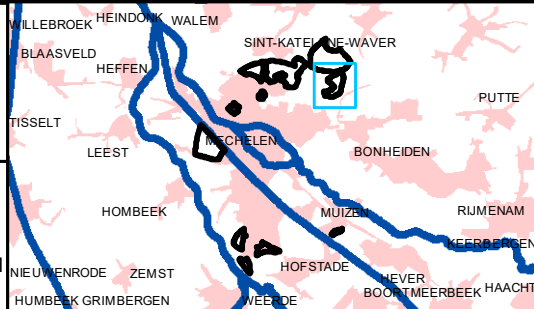
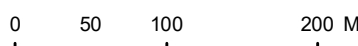
**GEWESTELIJK RUIMTELIJK UITVOERINGSPLAN**  
 Regionaalstedelijk gebied Mechelen - Herneming van delen van het GRUP  
 voor de afbakening van het regionaalstedelijk gebied Mechelen,  
 met aandacht voor de leefomgevingkwaliteit  
 Bijlage I Verordenend Grafisch Plan 9

Plancode - 2.12\_00531\_00001  
 Definitieve Vaststelling

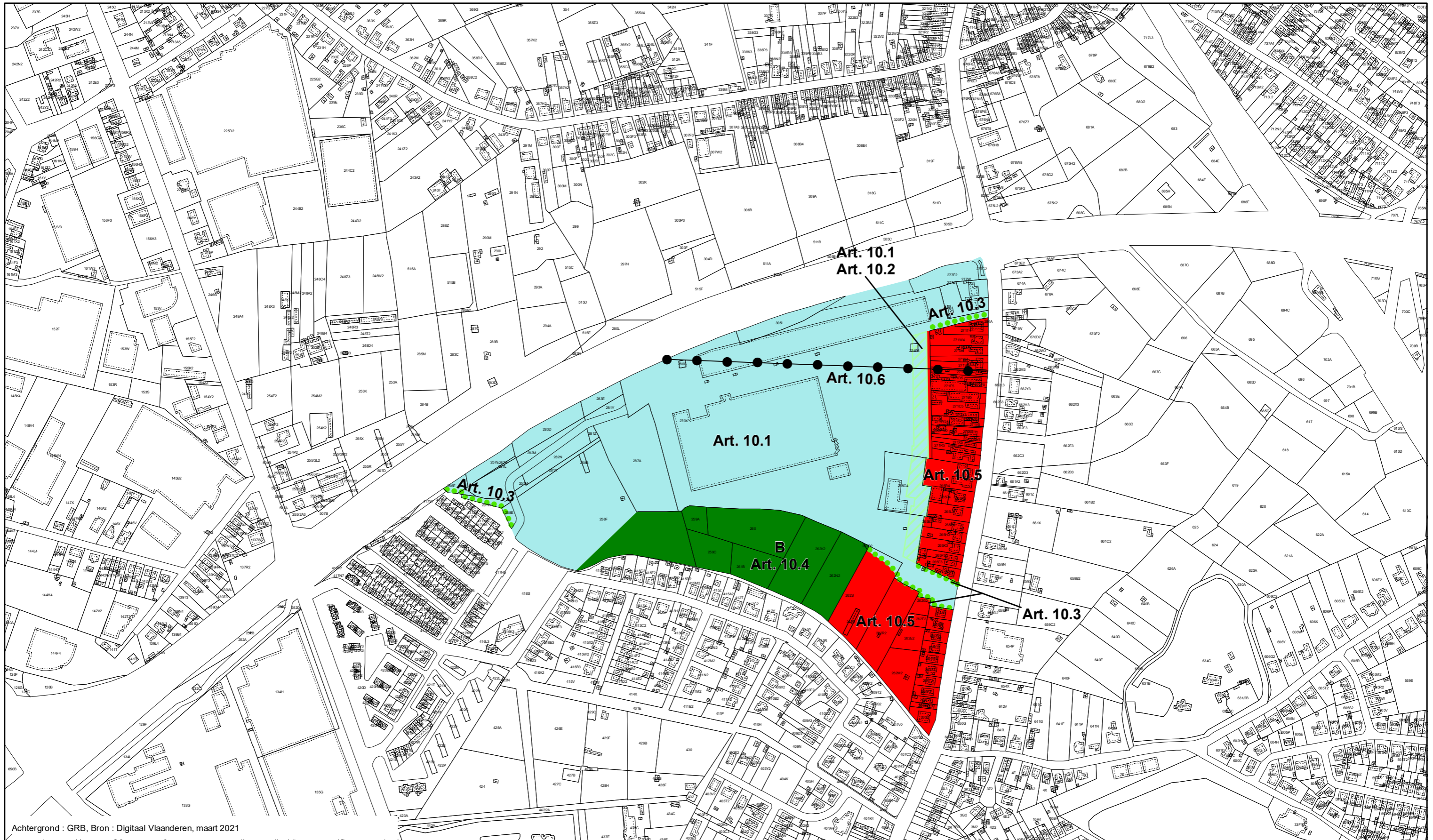
schaal : 1:5 000



DEPARTEMENT  
**OMGEVING**







Achtergrond : GRB, Bron : Digitaal Vlaanderen, maart 2021

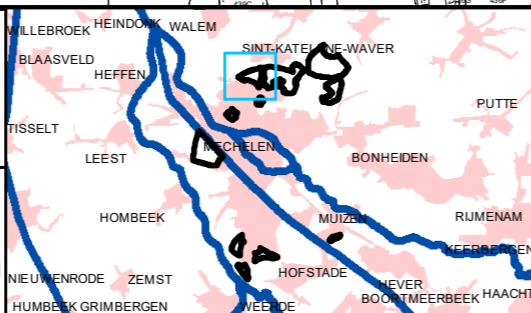

**GEWESTELIJK RUIMTELIJK UITVOERINGSPLAN**  
 Regionaalstedelijk gebied Mechelen - Herneming van delen van het GRUP  
 voor de afbakening van het regionaalstedelijk gebied Mechelen,  
 met aandacht voor de leefomgevingkwaliteit  
 Bijlage I Verordenend Grafisch Plan 10

Plancode - 2.12\_00531\_00001  
 Definitieve Vaststelling

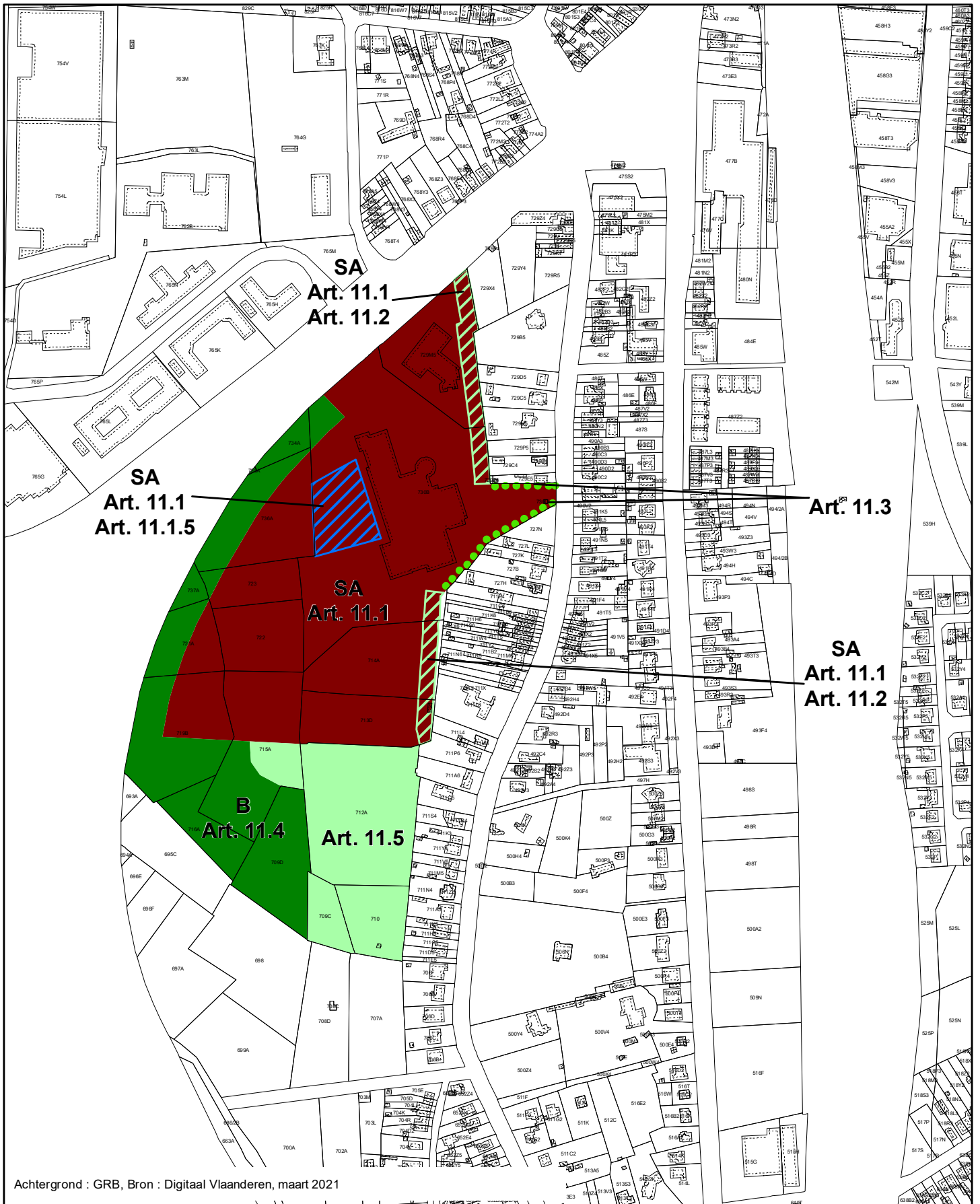
schaal : 1:5 000



DEPARTEMENT  
**OMGEVING**







Achtergrond : GRB, Bron : Digitaal Vlaanderen, maart 2021

**GEWESTELIJK RUIMTELIJK UITVOERINGSPLAN**  
 Regionaalstedelijk gebied Mechelen - Herneming van delen van het GRUP  
 voor de afbakening van het regionaalstedelijk gebied Mechelen,  
 met aandacht voor de leefomgevingkwaliteit  
 Bijlage I Verordenend Grafisch Plan 11

Plancode - 2.12\_00531\_00001  
 Definitieve Vaststelling



DEPARTEMENT  
**OMGEVING**

schaal : 1:5 000

