



Regionaalstedelijk gebied Mechelen

Herneming van delen van het GRUP voor de afbakening van het regionaalstedelijk gebied Mechelen, met aandacht voor de leefomgevingkwaliteit

Gewestelijk ruimtelijk uitvoeringsplan

Bijlage IIIb. Toelichtingsnota - kaarten



Vlaamse
overheid

DEPARTEMENT
OMGEVING



Legende

- | | |
|--|--|
| 1. Stadsbos Kauwendaal | 7. Stedelijk woongebied Kantvelde |
| 2. Openruimtegebied Stuivenberg | 8. Stadsbos en woongebied Geerdegem |
| 3. Signaalgebied Barebeek | 9. Stedelijk woongebied Maenhoeevelden |
| 4. Beekvallei Vrouwvliet | 10. Gemengde stedelijke ontwikkeling R6 Zuid Otterbeek |
| 5. Bedrijventerrein voor agro-industrie en agrarische bedrijvenzone Veiling-Zuid | 11. Toeristisch-recreatief gebied Technopolis |
| 6. Kleinhandelszone Brusselsesteenweg | |

Achtergrond: Rasterversie van de topografische kaart uitgegeven 2008 op schaal 1/50000 door het NGI
 © Fragment uit de topografische kaart met toelating A1913 van het NGI

Kaart 0 Situering plangebieden

Schaal : 1:30 000

0 250 500 1 000 Meters






Legende
 [Black outline symbol] Plangebied

Achtergrond: Rasterversie van de topografische kaart uitgegeven 2008 op schaal 1/50000 door het NGI
 © Fragment uit de topografische kaart met toelating A1913 van het NGI

Kaart 0 Situering plangebied Deelplan 1

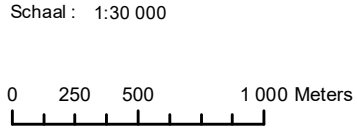




Legende
 [Black rectangle symbol] Plangebied

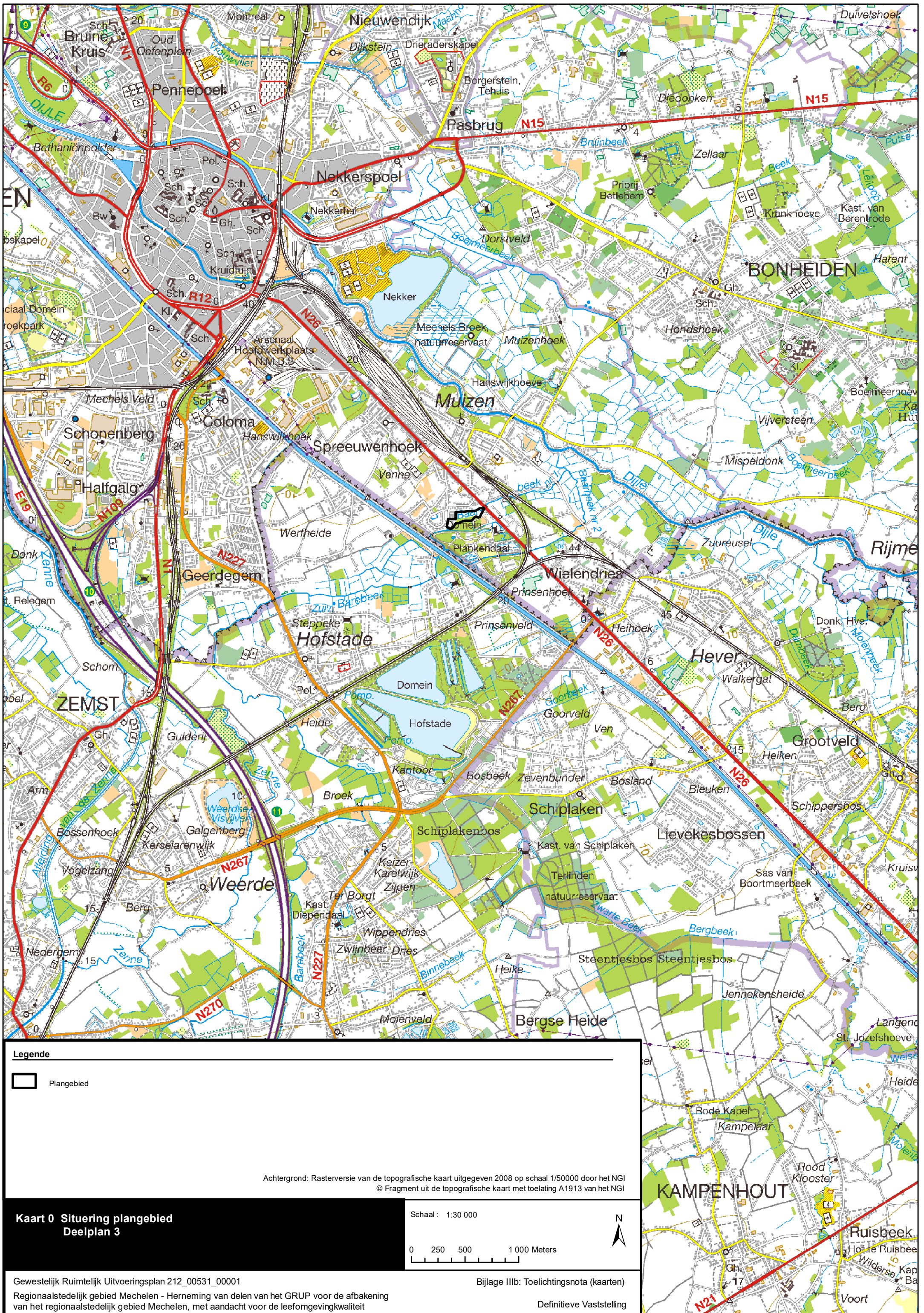
Achtergrond: Rasterversie van de topografische kaart uitgegeven 2008 op schaal 1/50000 door het NGI
 © Fragment uit de topografische kaart met toelating A1913 van het NGI

Kaart 0 Situering plangebied Deelplan 2



Gewestelijk Ruimtelijk Uitvoeringsplan 212_00531_00001
 Regionaalstedelijk gebied Mechelen - Herneming van delen van het GRUP voor de afbakening van het regionaalstedelijk gebied Mechelen, met aandacht voor de leefomgevingkwaliteit


Bijlage IIIb: Toelichtingsnota (kaarten)
 Definitieve Vaststelling



Legende
 [Yellow box] Plangebied

Kaart 0 Situering plangebied Deelplan 3

Gewestelijk Ruimtelijk Uitvoeringsplan 212_00531_00001
 Regionaalstedelijk gebied Mechelen - Herneming van delen van het GRUP voor de afbakening van het regionaalstedelijk gebied Mechelen, met aandacht voor de leefomgevingkwaliteit



Bijlage IIIb: Toelichtingsnota (kaarten)
 Definitieve Vaststelling

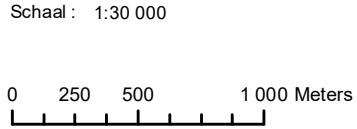
Achtergrond: Rasterversie van de topografische kaart uitgegeven 2008 op schaal 1/50000 door het NGI
 © Fragment uit de topografische kaart met toelating A1913 van het NGI



Legende
 Plangebied

Achtergrond: Rasterversie van de topografische kaart uitgegeven 2008 op schaal 1/50000 door het NGI
 © Fragment uit de topografische kaart met toelating A1913 van het NGI

Kaart 0 Situering plangebied Deelplan 4



Gewestelijk Ruimtelijk Uitvoeringsplan 212_00531_00001
 Regionaalstedelijk gebied Mechelen - Herneming van delen van het GRUP voor de afbakening van het regionaalstedelijk gebied Mechelen, met aandacht voor de leefomgevingkwaliteit

Bijlage IIIb: Toelichtingsnota (kaarten)
 Definitieve Vaststelling






Legende
 [Black outline symbol] Plangebied

Achtergrond: Rasterversie van de topografische kaart uitgegeven 2008 op schaal 1/50000 door het NGI
 © Fragment uit de topografische kaart met toelating A1913 van het NGI

Kaart 0 Situering plangebied Deelplan 5



Gewestelijk Ruimtelijk Uitvoeringsplan 212_00531_00001
 Regionaalstedelijk gebied Mechelen - Herneming van delen van het GRUP voor de afbakening van het regionaalstedelijk gebied Mechelen, met aandacht voor de leefomgevingkwaliteit

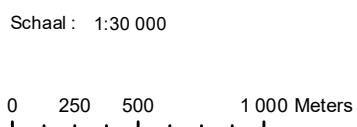
Bijlage IIIb: Toelichtingsnota (kaarten)
 Definitieve Vaststelling



Legende
 Plangebied

Achtergrond: Rasterversie van de topografische kaart uitgegeven 2008 op schaal 1/50000 door het NGI
 © Fragment uit de topografische kaart met toelating A1913 van het NGI

**Kaart 0 Situering plangebied
 Deelplan 6**



Gewestelijk Ruimtelijk Uitvoeringsplan 212_00531_00001
 Regionaalstedelijk gebied Mechelen - Herneming van delen van het GRUP voor de afbakening van het regionaalstedelijk gebied Mechelen, met aandacht voor de leefomgevingkwaliteit

Bijlage IIIb: Toelichtingsnota (kaarten)
 Definitieve Vaststelling

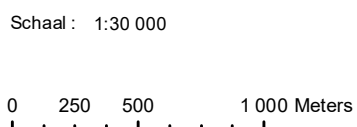




Legende
 Plangebied

Achtergrond: Rasterversie van de topografische kaart uitgegeven 2008 op schaal 1/50000 door het NGI
 © Fragment uit de topografische kaart met toelating A1913 van het NGI

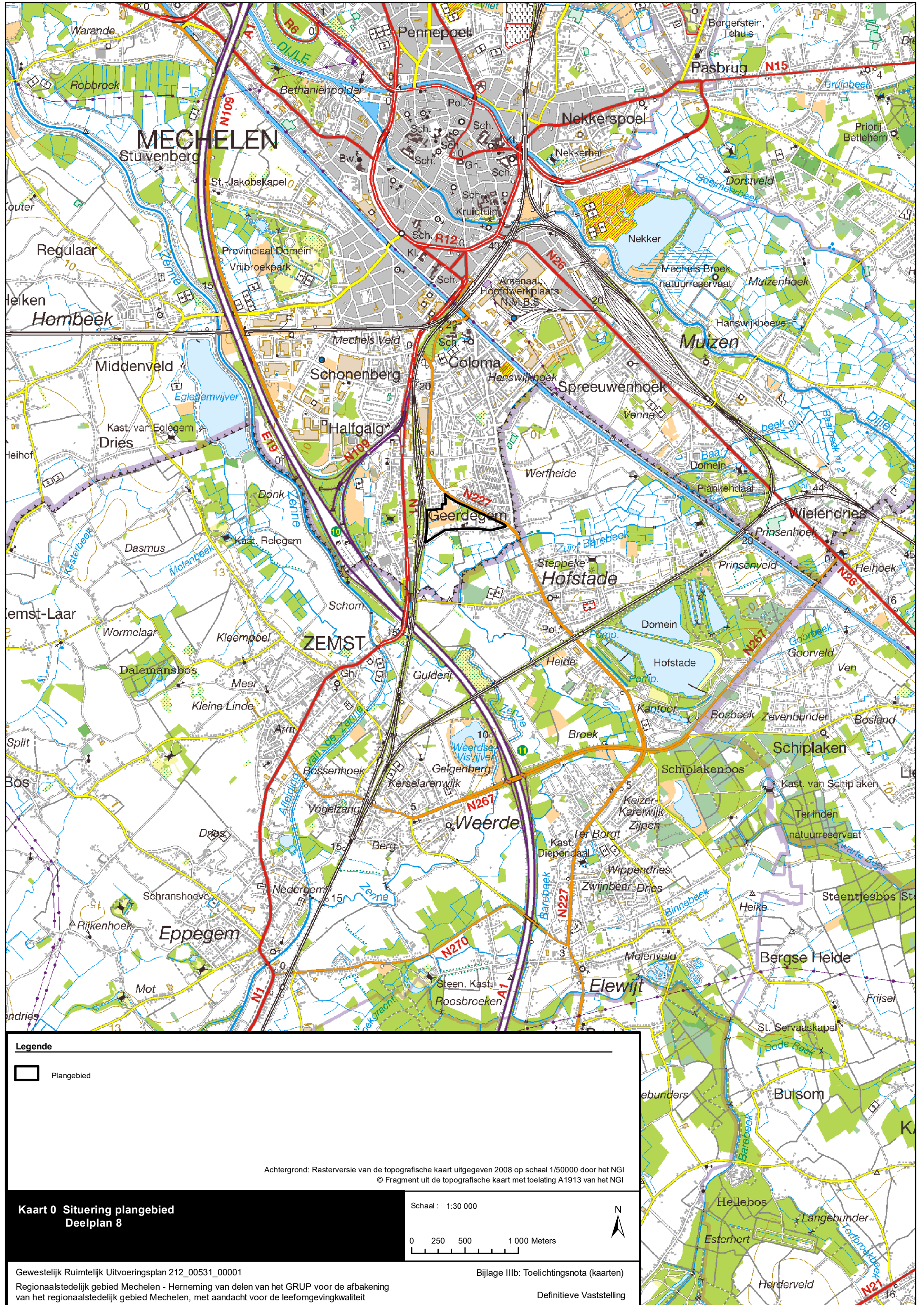
**Kaart 0 Situering plangebied
 Deelplan 7**



Gewestelijk Ruimtelijk Uitvoeringsplan 212_00531_00001
 Regionaalstedelijk gebied Mechelen - Herneming van delen van het GRUP voor de afbakening van het regionaalstedelijk gebied Mechelen, met aandacht voor de leefomgevingkwaliteit

Bijlage IIIb: Toelichtingsnota (kaarten)
 Definitieve Vaststelling

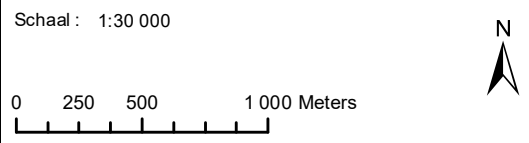




Legende
 [Black outline symbol] Plangebied

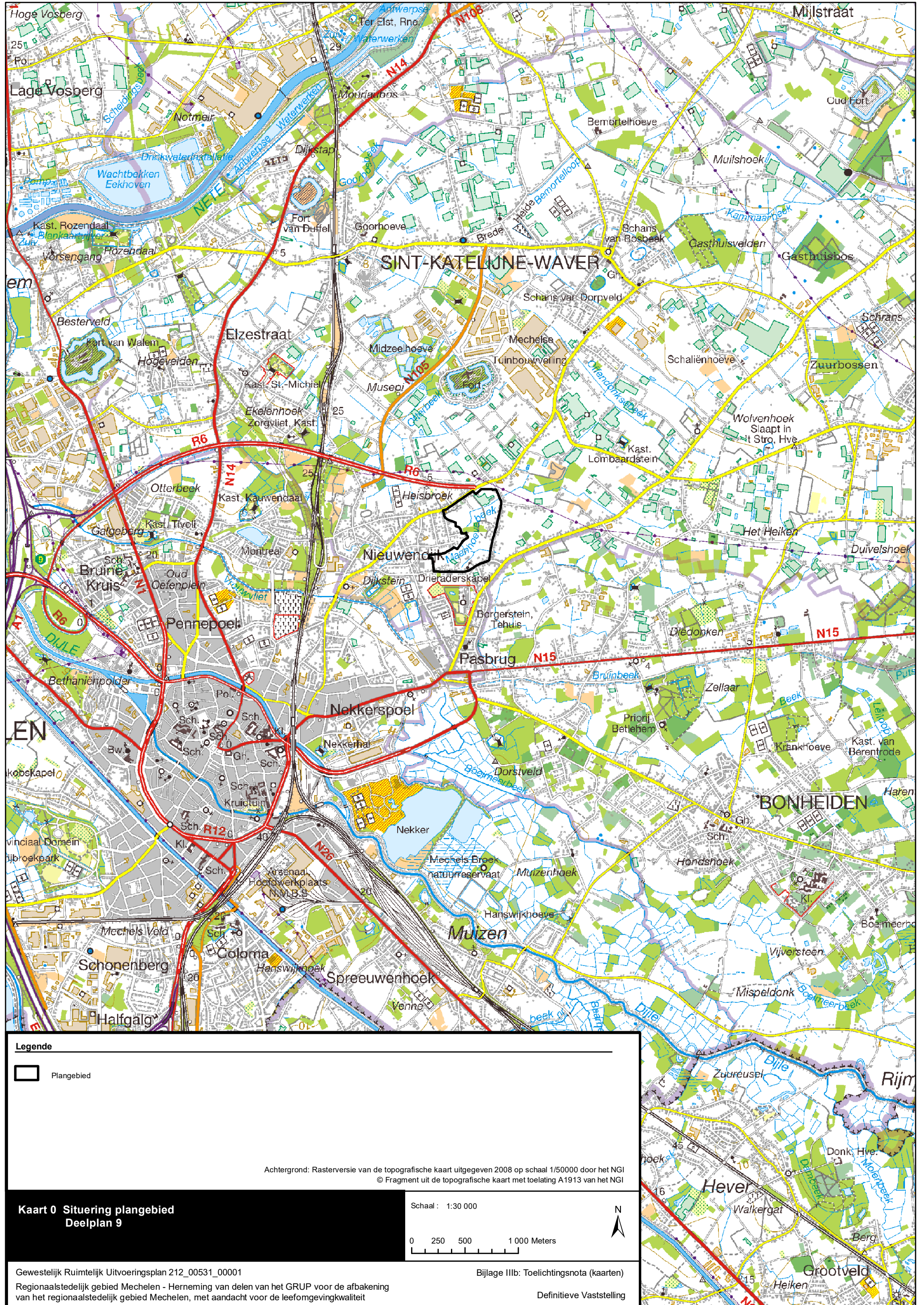
Achtergrond: Rasterversie van de topografische kaart uitgegeven 2008 op schaal 1/50000 door het NGI
 © Fragment uit de topografische kaart met toelating A1913 van het NGI

Kaart 0 Situering plangebied
Deelplan 8



Gewestelijk Ruimtelijk Uitvoeringsplan 212_00531_00001
 Regionaalstedelijk gebied Mechelen - Herneming van delen van het GRUP voor de afbakening van het regionaalstedelijk gebied Mechelen, met aandacht voor de leefomgevingkwaliteit

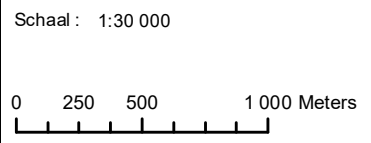
Bijlage IIIb: Toelichtingsnota (kaarten)
 Definitieve Vaststelling



Legende
 [Black outline symbol] Plangebied

Achtergrond: Rasterversie van de topografische kaart uitgegeven 2008 op schaal 1/50000 door het NGI
 © Fragment uit de topografische kaart met toelating A1913 van het NGI

Kaart 0 Situering plangebied Deelplan 9



Gewestelijk Ruimtelijk Uitvoeringsplan 212_00531_00001
 Regionaalstedelijk gebied Mechelen - Herneming van delen van het GRUP voor de afbakening van het regionaalstedelijk gebied Mechelen, met aandacht voor de leefomgevingkwaliteit

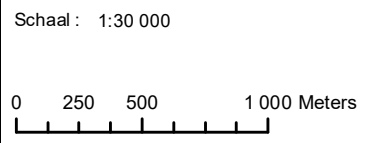
Bijlage IIIb: Toelichtingsnota (kaarten)
 Definitieve Vaststelling



Legende
 [Black outline symbol] Plangebied

Achtergrond: Rasterversie van de topografische kaart uitgegeven 2008 op schaal 1/50000 door het NGI
 © Fragment uit de topografische kaart met toelating A1913 van het NGI

Kaart 0 Situering plangebied
Deelplan 10



Gewestelijk Ruimtelijk Uitvoeringsplan 212_00531_00001
 Regionaalstedelijk gebied Mechelen - Herneming van delen van het GRUP voor de afbakening van het regionaalstedelijk gebied Mechelen, met aandacht voor de leefomgevingkwaliteit

Bijlage IIIb: Toelichtingsnota (kaarten)
 Definitieve Vaststelling

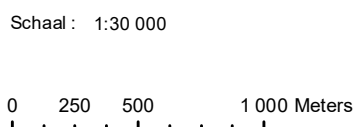




Legende
 Plangebied

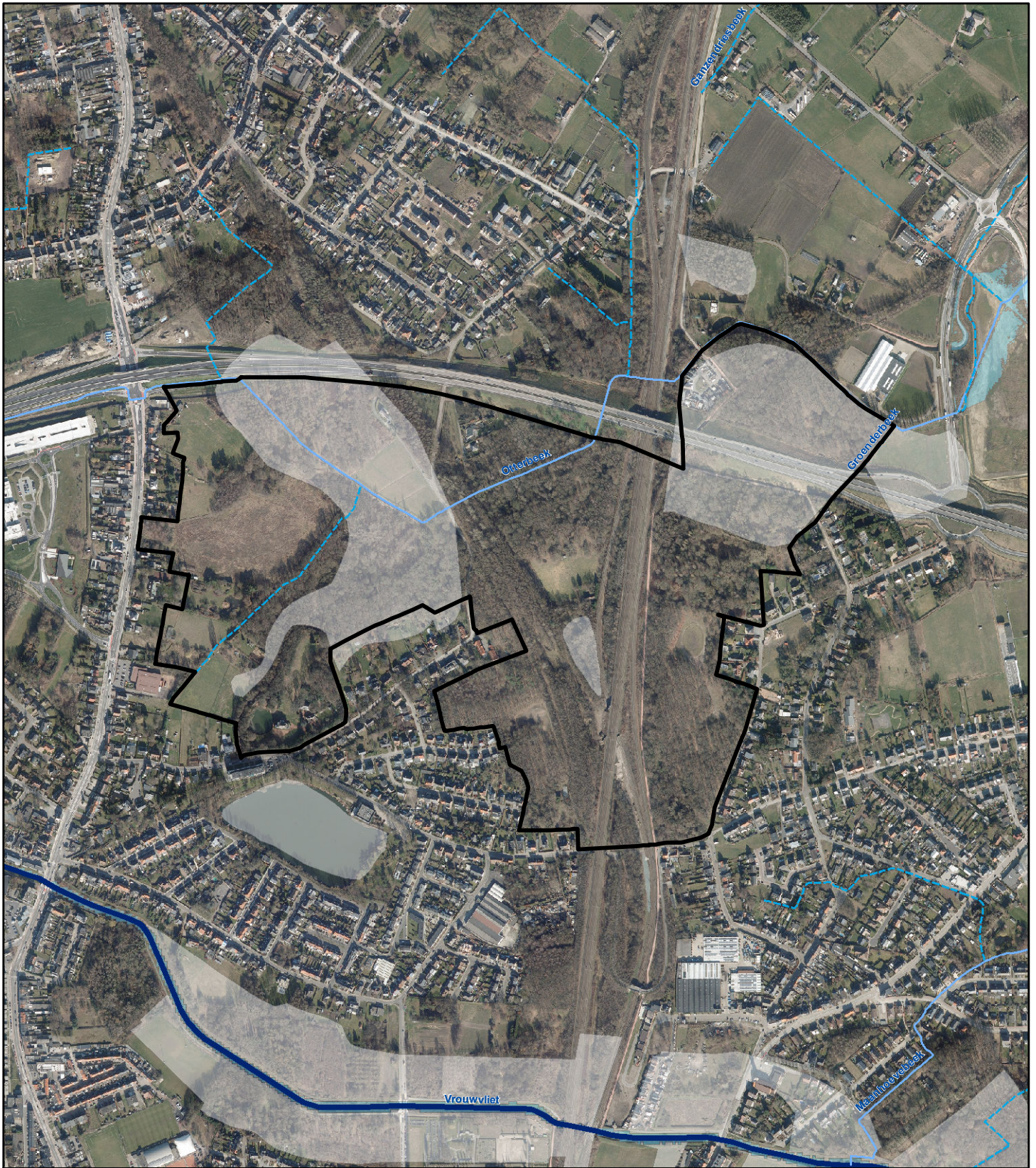
Achtergrond: Rasterversie van de topografische kaart uitgegeven 2008 op schaal 1/50000 door het NGI
 © Fragment uit de topografische kaart met toelating A1913 van het NGI

Kaart 0 Situering plangebied Deelplan 11



Gewestelijk Ruimtelijk Uitvoeringsplan 212_00531_00001
 Regionaalstedelijk gebied Mechelen - Herneming van delen van het GRUP voor de afbakening van het regionaalstedelijk gebied Mechelen, met aandacht voor de leefomgevingkwaliteit

Bijlage IIIb: Toelichtingsnota (kaarten)
 Definitieve Vaststelling




Legende

- Plangebied
- Bevaarbaar
- 1ste_categorie
- 2de_categorie
- 3de_categorie
- Niet geklasseerd
- Overstromingsgevoelige gebieden (watertoets)
- Mogelijk overstromingsgevoelige gebieden (watertoets)

Achtergrond: Digitale orthofoto kleur, luchtopname 2019, vlieschaal 1/12000, Digitaal Vlaanderen en provincie Antwerpen

Kaart 1 Bestaande feitelijke toestand: luchtfoto met aanduidingen Deelplan 1

Schaal : 1:10 000



Gewestelijk Ruimtelijk Uitvoeringsplan 212_00531_00001









Bijlage IIIb: Toelichtingsnota (kaarten)

Regionaalstedelijk gebied Mechelen - Herneming van delen van het GRUP voor de afbakening van het regionaalstedelijk gebied Mechelen, met aandacht voor de leefomgevingkwaliteit

Definitieve Vaststelling




Legende

-  Plangebied
-  Bevaarbaar
-  1ste_categorie
-  2de_categorie
-  3de_categorie
-  Niet geklasseerd
-  Overstromingsgevoelige gebieden (watertoets)
-  Mogelijk overstromingsgevoelige gebieden (watertoets)

Achtergrond: Digitale orthofoto kleur, luchtopname 2019, vliegschaal 1/12000, Digitaal Vlaanderen en provincie Antwerpen

Kaart 1 Bestaande feitelijke toestand: luchtfoto met aanduidingen Deelplan 2

Schaal : 1:10 000

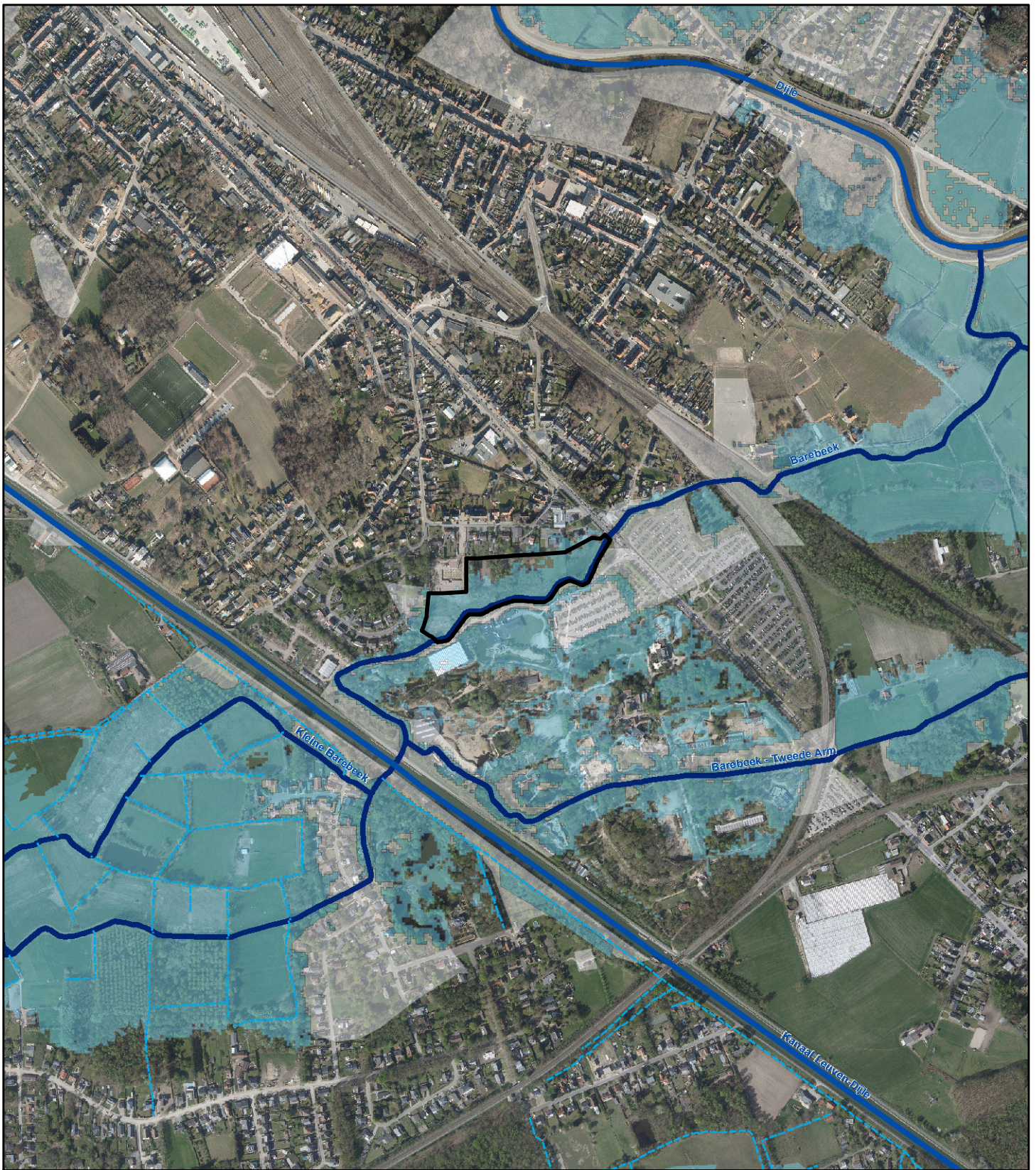


Gewestelijk Ruimtelijk Uitvoeringsplan 212_00531_00001

Bijlage IIIb: Toelichtingsnota (kaarten)

Regionaalstedelijk gebied Mechelen - Herneming van delen van het GRUP voor de afbakening van het regionaalstedelijk gebied Mechelen, met aandacht voor de leefomgevingkwaliteit

Definitieve Vaststelling



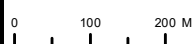
Legende

- Plangebied
- Bevaarbaar
- 1ste_categorie
- 2de_categorie
- 3de_categorie
- Niet geklasseerd
- Overstromingsgevoelige gebieden (watertoets)
- Mogelijk overstromingsgevoelige gebieden (watertoets)

Achtergrond: Digitale orthofoto kleur, luchtopname 2019, vliegschaal 1/12000, Digitaal Vlaanderen en provincie Antwerpen

Kaart 1 Bestaande feitelijke toestand: luchtfoto met aanduidingen Deelplan 3

Schaal : 1:10 000



Gewestelijk Ruimtelijk Uitvoeringsplan 212_00531_00001

Bijlage IIIb: Toelichtingsnota (kaarten)

Regionaalstedelijk gebied Mechelen - Herneming van delen van het GRUP voor de afbakening van het regionaalstedelijk gebied Mechelen, met aandacht voor de leefomgevingkwaliteit

Definitieve Vaststelling




Legende

- Plangebied
- Bevaarbaar
- 1ste_categorie
- 2de_categorie
- 3de_categorie
- Niet geklasseerd
- Overstromingsgevoelige gebieden (watertoets)
- Mogelijk overstromingsgevoelige gebieden (watertoets)

Achtergrond: Digitale orthofoto kleur, luchtopname 2019, vliegschaal 1/12000, Digitaal Vlaanderen en provincie Antwerpen

Kaart 1 Bestaande feitelijke toestand: luchtfoto met aanduidingen Deelplan 4

Schaal : 1:10 000




Gewestelijk Ruimtelijk Uitvoeringsplan 212_00531_00001

Bijlage IIIb: Toelichtingsnota (kaarten)

Regionaalstedelijk gebied Mechelen - Herneming van delen van het GRUP voor de afbakening van het regionaalstedelijk gebied Mechelen, met aandacht voor de leefomgevingkwaliteit

Definitieve Vaststelling




Legende

- Plangebied
- Bevaarbaar
- 1ste_categorie
- 2de_categorie
- 3de_categorie
- Niet geklasseerd
- Overstromingsgevoelige gebieden (watertoets)
- Mogelijk overstromingsgevoelige gebieden (watertoets)

Achtergrond: Digitale orthofoto kleur, luchtopname 2019, vliegschaal 1/12000, Digitaal Vlaanderen en provincie Antwerpen

Kaart 1 Bestaande feitelijke toestand: luchtfoto met aanduidingen Deelplan 5

Schaal : 1:10 000



Gewestelijk Ruimtelijk Uitvoeringsplan 212_00531_00001

Bijlage IIIb: Toelichtingsnota (kaarten)

Regionaalstedelijk gebied Mechelen - Herneming van delen van het GRUP voor de afbakening van het regionaalstedelijk gebied Mechelen, met aandacht voor de leefomgevingkwaliteit

Definitieve Vaststelling




Legende

- Plangebied
- Bevaarbaar
- 1ste_categorie
- 2de_categorie
- 3de_categorie
- Niet geklasseerd
- Overstromingsgevoelige gebieden (watertoets)
- Mogelijk overstromingsgevoelige gebieden (watertoets)

Achtergrond: Digitale orthofoto kleur, luchtopname 2019, vliegschaal 1/12000, Digitaal Vlaanderen en provincie Antwerpen

Kaart 1 Bestaande feitelijke toestand: luchtfoto met aanduidingen Deelplan 6

Schaal : 1:10 000



Gewestelijk Ruimtelijk Uitvoeringsplan 212_00531_00001

Bijlage IIIb: Toelichtingsnota (kaarten)

Regionaalstedelijk gebied Mechelen - Herneming van delen van het GRUP voor de afbakening van het regionaalstedelijk gebied Mechelen, met aandacht voor de leefomgevingkwaliteit

Definitieve Vaststelling




Legende

- Plangebied
- Bevaarbaar
- 1ste_categorie
- 2de_categorie
- 3de_categorie
- Niet geklasseerd
- Overstromingsgevoelige gebieden (watertoets)
- Mogelijk overstromingsgevoelige gebieden (watertoets)

Achtergrond: Digitale orthofoto kleur, luchtopname 2019, vliegschaal 1/12000, Digitaal Vlaanderen en provincie Antwerpen

Kaart 1 Bestaande feitelijke toestand: luchtfoto met aanduidingen Deelplan 7

Schaal : 1:10 000



Gewestelijk Ruimtelijk Uitvoeringsplan 212_00531_00001

Bijlage IIIb: Toelichtingsnota (kaarten)

Regionaalstedelijk gebied Mechelen - Herneming van delen van het GRUP voor de afbakening van het regionaalstedelijk gebied Mechelen, met aandacht voor de leefomgevingkwaliteit

Definitieve Vaststelling




Legende

- Plangebied
- Bevaarbaar
- 1ste_categorie
- 2de_categorie
- 3de_categorie
- Niet geklasseerd
- Overstromingsgevoelige gebieden (watertoets)
- Mogelijk overstromingsgevoelige gebieden (watertoets)

Achtergrond: Digitale orthofoto kleur, luchtopname 2019, vliegschaal 1/12000, Digitaal Vlaanderen en provincie Antwerpen

Kaart 1 Bestaande feitelijke toestand: luchtfoto met aanduidingen Deelplan 8

Schaal : 1:10 000



Gewestelijk Ruimtelijk Uitvoeringsplan 212_00531_00001








Bijlage IIIb: Toelichtingsnota (kaarten)

Regionaalstedelijk gebied Mechelen - Herneming van delen van het GRUP voor de afbakening van het regionaalstedelijk gebied Mechelen, met aandacht voor de leefomgevingkwaliteit

Definitieve Vaststelling




Legende

-  Plangebied
-  Bevaarbaar
-  1ste_categorie
-  2de_categorie
-  3de_categorie
-  Niet geklasseerd
-  Overstromingsgevoelige gebieden (watertoets)
-  Mogelijk overstromingsgevoelige gebieden (watertoets)

Achtergrond: Digitale orthofoto kleur, luchtopname 2019, vlieschaal 1/12000, Digitaal Vlaanderen en provincie Antwerpen

Kaart 1 Bestaande feitelijke toestand: luchtfoto met aanduidingen Deelplan 9

Schaal : 1:10 000



Gewestelijk Ruimtelijk Uitvoeringsplan 212_00531_00001

Bijlage IIIb: Toelichtingsnota (kaarten)

Regionaalstedelijk gebied Mechelen - Herneming van delen van het GRUP voor de afbakening van het regionaalstedelijk gebied Mechelen, met aandacht voor de leefomgevingkwaliteit

Definitieve Vaststelling




Legende

- Plangebied
- Bevaarbaar
- 1ste_categorie
- 2de_categorie
- 3de_categorie
- Niet geklasseerd
- Overstromingsgevoelige gebieden (watertoets)
- Mogelijk overstromingsgevoelige gebieden (watertoets)

Achtergrond: Digitale orthofoto kleur, luchtopname 2019, vliegschaal 1/12000, Digitaal Vlaanderen en provincie Antwerpen

Kaart 1 Bestaande feitelijke toestand: luchtfoto met aanduidingen Deelplan 10

Schaal : 1:10 000



Gewestelijk Ruimtelijk Uitvoeringsplan 212_00531_00001

Bijlage IIIb: Toelichtingsnota (kaarten)

Regionaalstedelijk gebied Mechelen - Herneming van delen van het GRUP voor de afbakening van het regionaalstedelijk gebied Mechelen, met aandacht voor de leefomgevingkwaliteit

Definitieve Vaststelling




Legende

- Plangebied
- Bevaarbaar
- 1ste_categorie
- 2de_categorie
- 3de_categorie
- Niet geklasseerd
- Overstromingsgevoelige gebieden (watertoets)
- Mogelijk overstromingsgevoelige gebieden (watertoets)

Achtergrond: Digitale orthofoto kleur, luchtopname 2019, vliegschaal 1/12000, Digitaal Vlaanderen en provincie Antwerpen

Kaart 1 Bestaande feitelijke toestand: luchtfoto met aanduidingen Deelplan 11

Schaal : 1:10 000

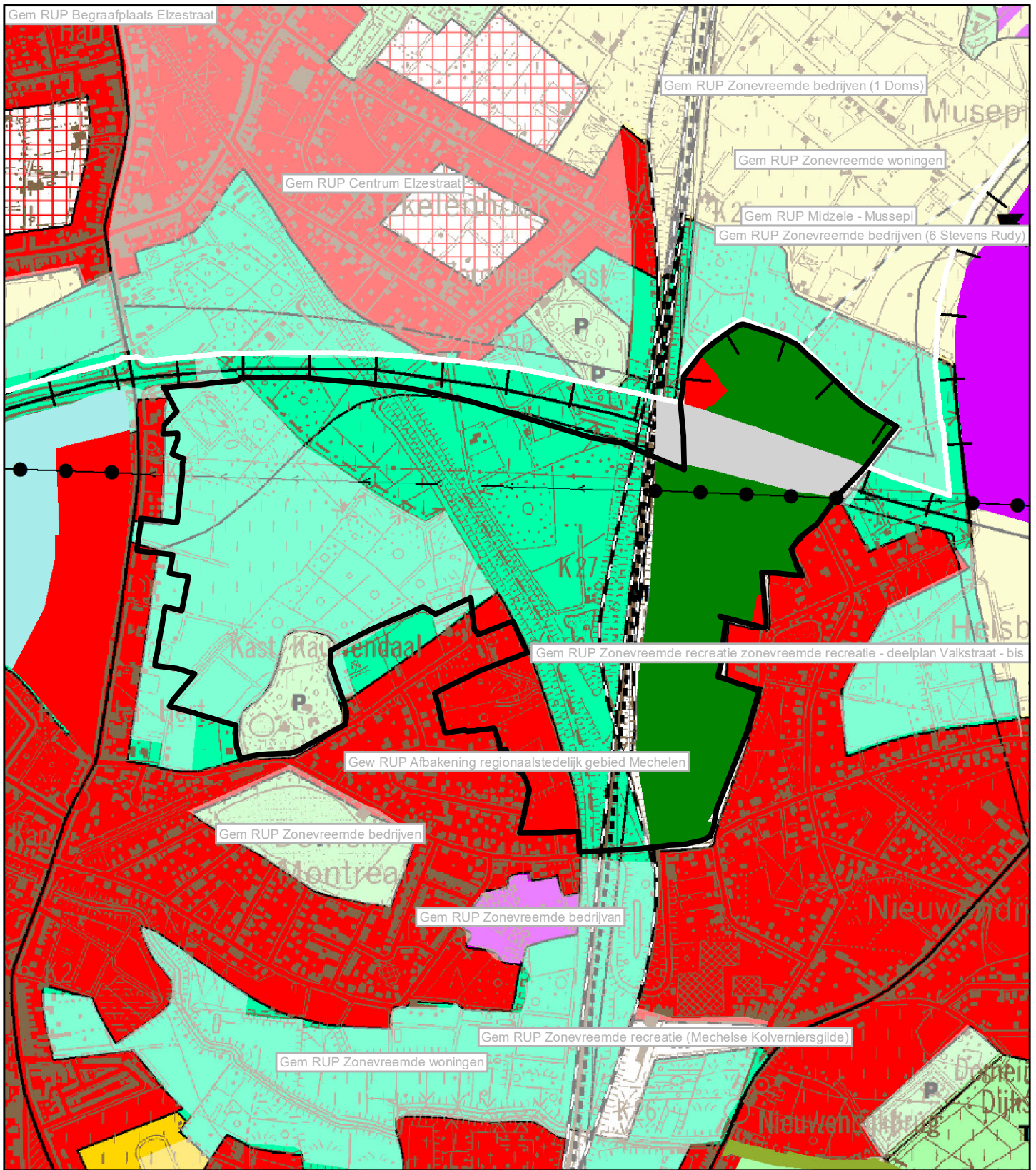


Gewestelijk Ruimtelijk Uitvoeringsplan 212_00531_00001

Bijlage IIIb: Toelichtingsnota (kaarten)

Regionaalstedelijk gebied Mechelen - Herneming van delen van het GRUP voor de afbakening van het regionaalstedelijk gebied Mechelen, met aandacht voor de leefomgevingkwaliteit


Definitieve Vaststelling



Legende

Gewestplan: Mechelen (KB 05/08/1976)

 Gewestplanwijzigingen

 Gewestelijke Ruimtelijke uitvoeringsplannen

 Provinciale & Gemeentelijke RUPs

Disclaimer:

Schorsings- en vernietigingsarresten van gewestplan(wijzigingen) door de Raad van State werden nog niet allemaal verwerkt in het digitale gewestplan.

Hierdoor geeft de kaart op sommige plaatsen nog verouderde informatie weer.

De informatie in deze kaart heeft louter informatieve waarde en geen juridische kracht.

Achtergrond: Rasterversie van de topografische kaart uitgegeven tussen 1978 en 1993 op schaal 1/10000 door het NGI (GIS Vlaanderen) © Fragment uit de topografische kaart met toelating A1913 van het NGI

Kaart 2 Bestaande juridische toestand: gewestplan, gewestplanwijzigingen en ruimtelijke uitvoeringsplannen - Deelplan 1

Schaal : 1:10 000

0 100 200 400 Meters

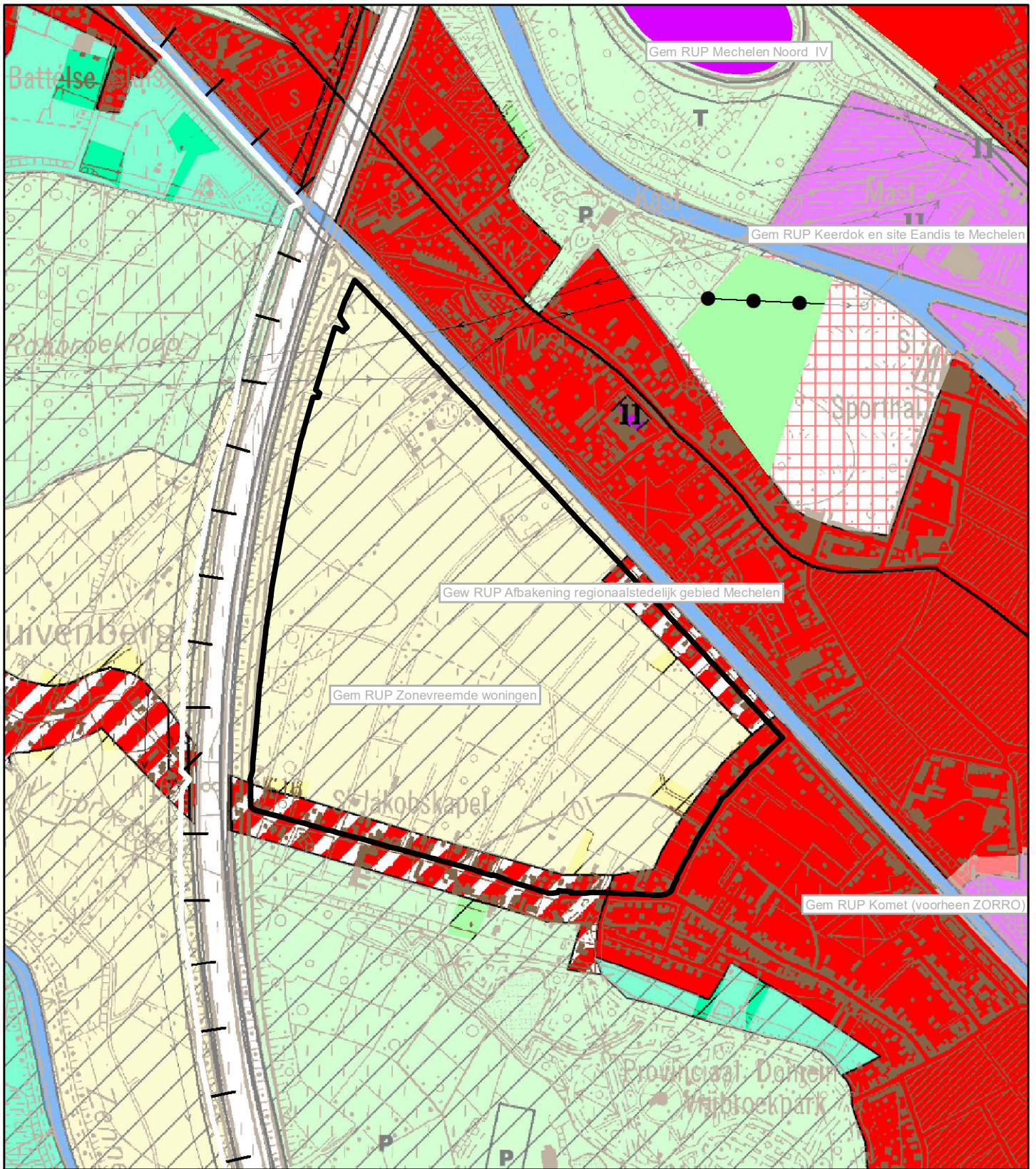


Gewestelijk Ruimtelijk Uitvoeringsplan 212_00531_00001

Bijlage IIIb: Toelichtingsnota (kaarten)




Regionaalstedelijk gebied Mechelen - Herneming van delen van het GRUP voor de afbakening van het regionaalstedelijk gebied Mechelen, met aandacht voor de leefomgevingkwaliteit

Definitieve Vaststelling



Legende

Gewestplan: Mechelen (KB 05/08/1976)

-  Gewestplanwijzigingen
-  Gewestelijke Ruimtelijke uitvoeringsplannen
-  Provinciale & Gemeentelijke RUPs

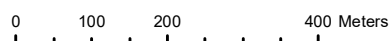
Disclaimer:

Schorsings- en vernietigingsarresten van gewestplan(wijzigingen) door de Raad van State werden nog niet allemaal verwerkt in het digitale gewestplan. Hierdoor geeft de kaart op sommige plaatsen nog verouderde informatie weer. De informatie in deze kaart heeft louter informatieve waarde en geen juridische kracht.

Achtergrond: Rasterversie van de topografische kaart uitgegeven tussen 1978 en 1993 op schaal 1/10000 door het NGI (GIS Vlaanderen) © Fragment uit de topografische kaart met toelating A1913 van het NGI

Kaart 2 Bestaande juridische toestand: gewestplan, gewestplanwijzigingen en ruimtelijke uitvoeringsplannen - Deelplan 2

Schaal : 1:10 000

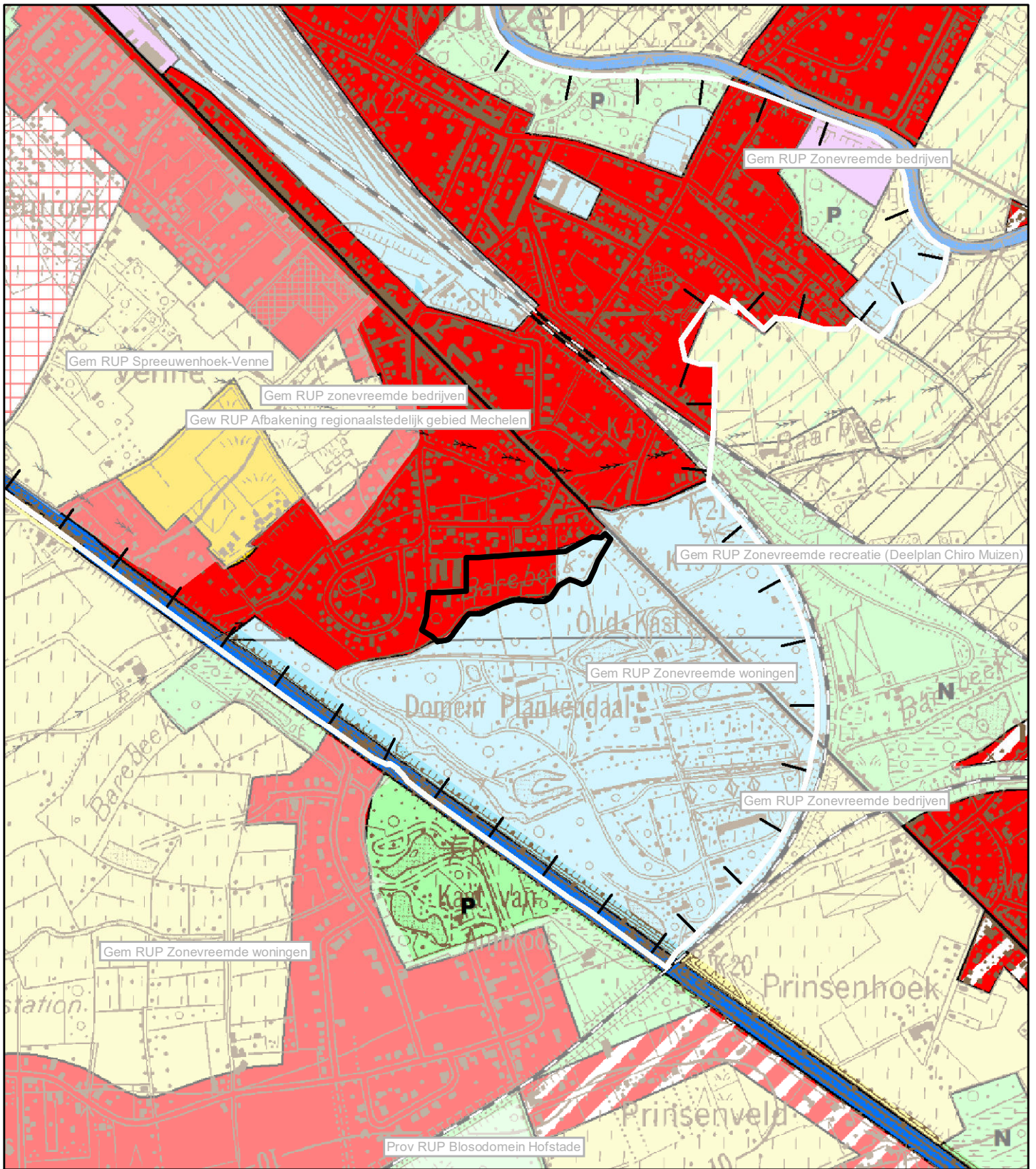


Gewestelijk Ruimtelijk Uitvoeringsplan 212_00531_00001

Bijlage IIIb: Toelichtingsnota (kaarten)




Regionaalstedelijk gebied Mechelen - Herneming van delen van het GRUP voor de afbakening van het regionaalstedelijk gebied Mechelen, met aandacht voor de leefomgevingkwaliteit

Definitieve Vaststelling



Legende

Gewestplan: Mechelen (KB 05/08/1976), Halle - Vilvoorde - Asse (KB 07/03/1977) en Leuven (KB 07/04/1977)

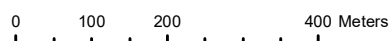
-  Gewestplanwijzigingen
-  Gewestelijke Ruimtelijke uitvoeringsplannen
-  Provinciale & Gemeentelijke RUPs

Achtergrond: Rasterversie van de topografische kaart uitgegeven tussen 1978 en 1993 op schaal 1/10000 door het NGI (GIS Vlaanderen) © Fragment uit de topografische kaart met toelating A1913 van het NGI

Disclaimer:
Schorsings- en vernietigingsarresten van gewestplan(wijzigingen) door de Raad van State werden nog niet allemaal verwerkt in het digitale gewestplan.
Hierdoor geeft de kaart op sommige plaatsen nog verouderde informatie weer.
De informatie in deze kaart heeft louter informatieve waarde en geen juridische kracht.

Kaart 2 Bestaande juridische toestand: gewestplan, gewestplanwijzigingen en ruimtelijke uitvoeringsplannen - Deelplan 3

Schaal : 1:10 000

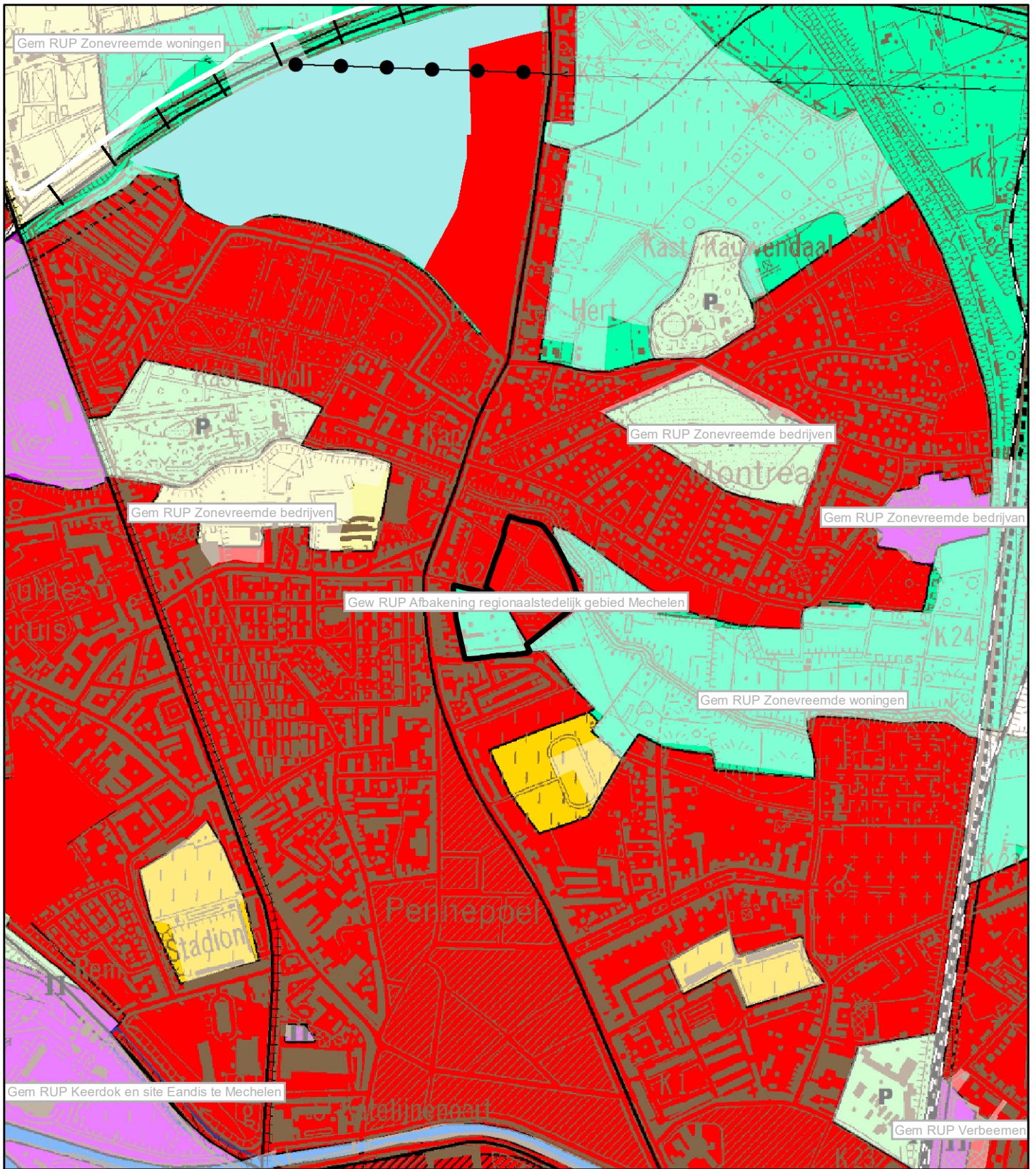


Gewestelijk Ruimtelijk Uitvoeringsplan 212_00531_00001

Bijlage IIIb: Toelichtingsnota (kaarten)

Regionaalstedelijk gebied Mechelen - Herneming van delen van het GRUP voor de afbakening van het regionaalstedelijk gebied Mechelen, met aandacht voor de leefomgevingkwaliteit

Definitieve Vaststelling



Legende

Gewestplan: Mechelen (KB 05/08/1976)

- Gewestplanwijzigingen
- Gewestelijke Ruimtelijke uitvoeringsplannen
- Provinciale & Gemeentelijke RUPs

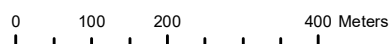
Disclaimer:

Schorsings- en vernietigingsarresten van gewestplan(wijzigingen) door de Raad van State werden nog niet allemaal verwerkt in het digitale gewestplan. Hierdoor geeft de kaart op sommige plaatsen nog verouderde informatie weer. De informatie in deze kaart heeft louter informatieve waarde en geen juridische kracht.

Achtergrond: Rasterversie van de topografische kaart uitgegeven tussen 1978 en 1993 op schaal 1/10000 door het NGI (GIS Vlaanderen) © Fragment uit de topografische kaart met toelating A1913 van het NGI

Kaart 2 Bestaande juridische toestand: gewestplan, gewestplanwijzigingen en ruimtelijke uitvoeringsplannen - Deelplan 4

Schaal : 1:10 000

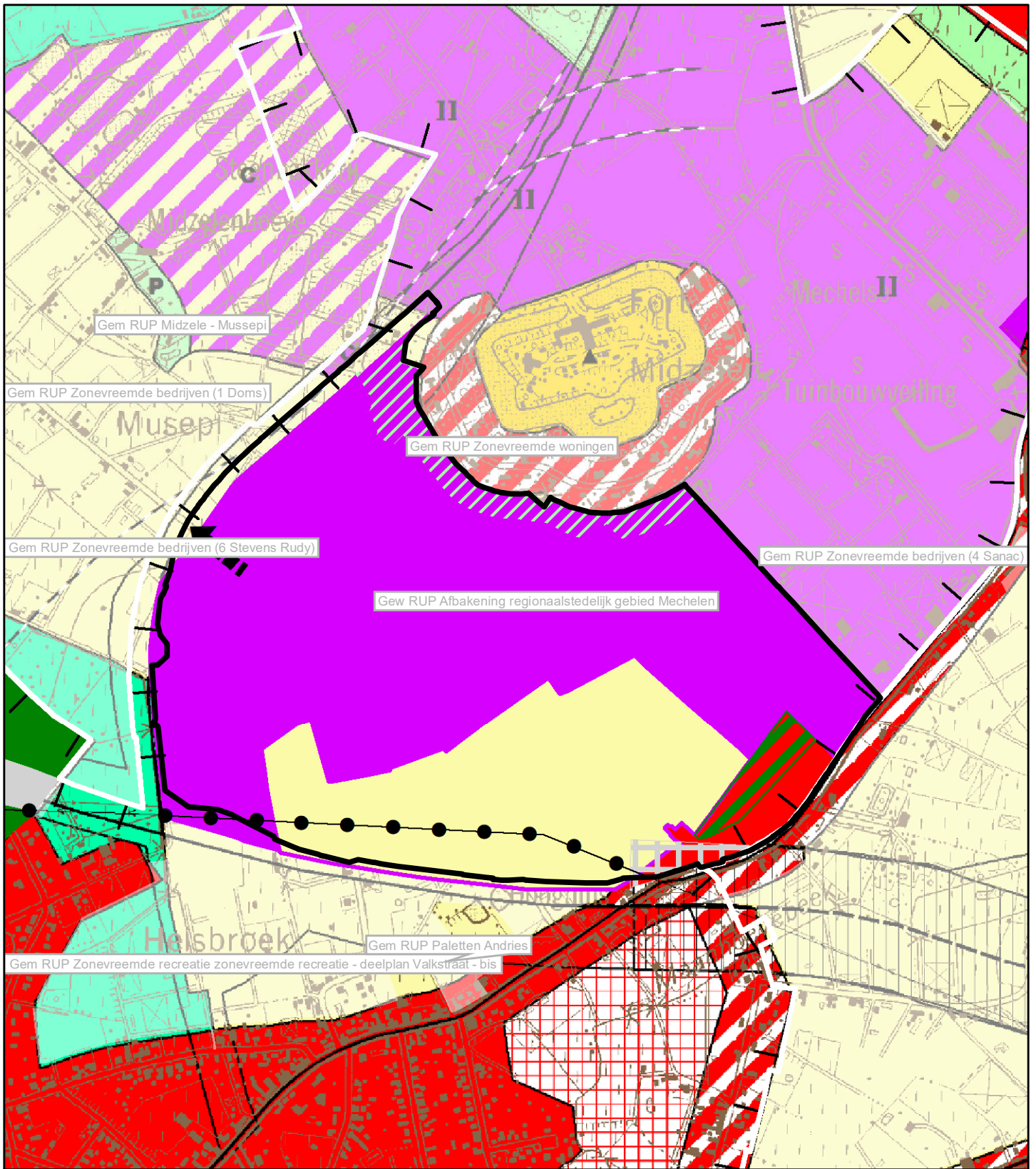


Gewestelijk Ruimtelijk Uitvoeringsplan 212_00531_00001

Bijlage IIIb: Toelichtingsnota (kaarten)

Regionaalstedelijk gebied Mechelen - Herneming van delen van het GRUP voor de afbakening van het regionaalstedelijk gebied Mechelen, met aandacht voor de leefomgevingkwaliteit

Definitieve Vaststelling



Legende

Gewestplan: Mechelen (KB 05/08/1976)

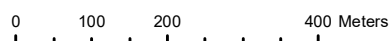
- Gewestplanwijzigingen
- Gewestelijke Ruimtelijke uitvoeringsplannen
- Provinciale & Gemeentelijke RUPs

Disclaimer:
 Schorsings- en vernietigingsarresten van gewestplan(wijzigingen) door de Raad van State werden nog niet allemaal verwerkt in het digitale gewestplan. Hierdoor geeft de kaart op sommige plaatsen nog verouderde informatie weer. De informatie in deze kaart heeft louter informatieve waarde en geen juridische kracht.

Achtergrond: Rasterversie van de topografische kaart uitgegeven tussen 1978 en 1993 op schaal 1/10000 door het NGI (GIS Vlaanderen) © Fragment uit de topografische kaart met toelating A1913 van het NGI

Kaart 2 Bestaande juridische toestand: gewestplan, gewestplanwijzigingen en ruimtelijke uitvoeringsplannen - Deelplan 5

Schaal : 1:10 000

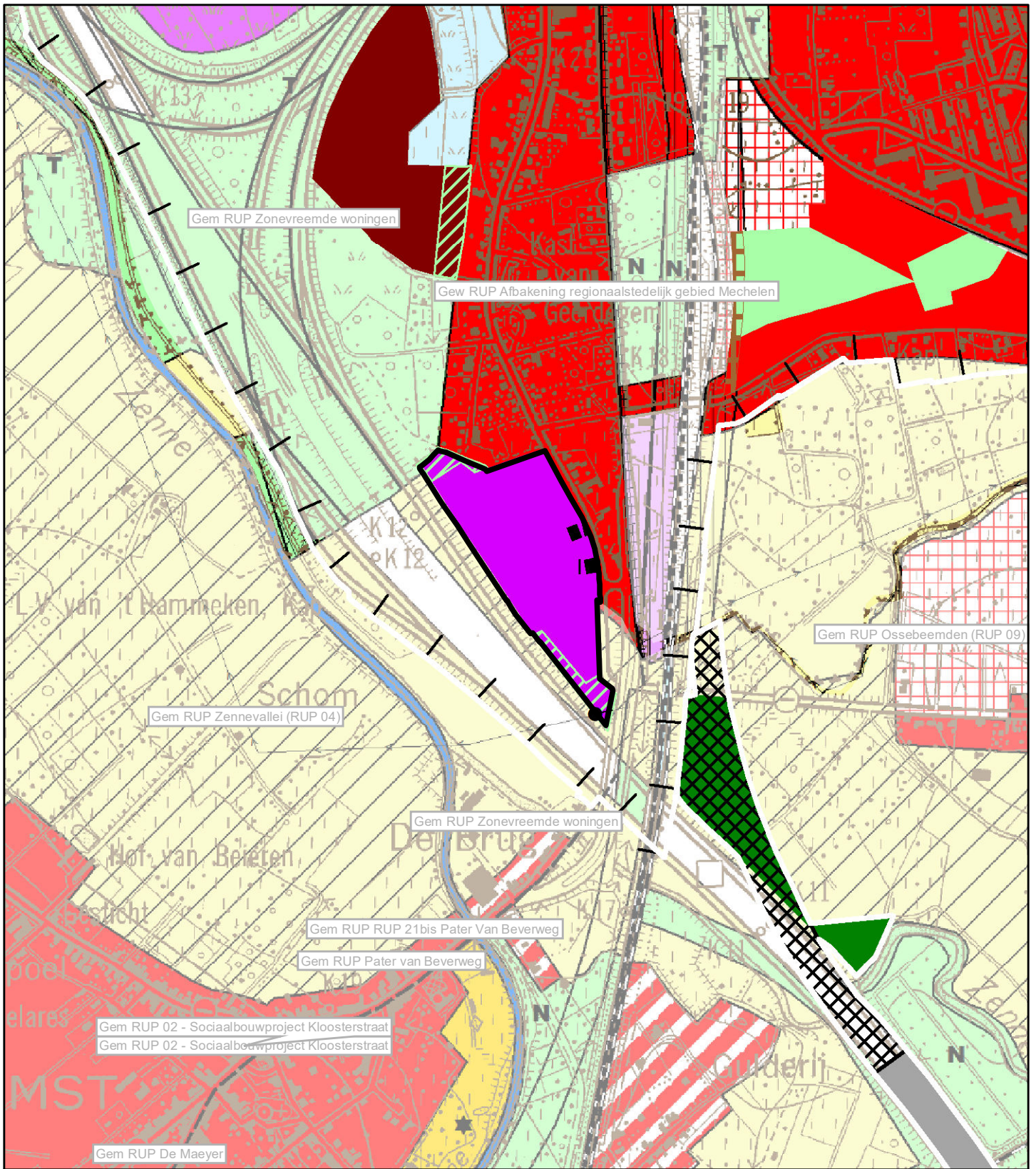


Gewestelijk Ruimtelijk Uitvoeringsplan 212_00531_00001

Bijlage IIIb: Toelichtingsnota (kaarten)

Regionaalstedelijk gebied Mechelen - Herneming van delen van het GRUP voor de afbakening van het regionaalstedelijk gebied Mechelen, met aandacht voor de leefomgevingkwaliteit

Definitieve Vaststelling



Legende

Gewestplan: Mechelen (KB 05/08/1976), Halle - Vilvoorde - Asse (KB 07/03/1977)

 Gewestplanwijzigingen

 Gewestelijke Ruimtelijke uitvoeringsplannen

 Provinciale & Gemeentelijke RUPs

Achtergrond: Rasterversie van de topografische kaart uitgegeven tussen 1978 en 1993 op schaal 1/10000 door het NGI (GIS Vlaanderen) © Fragment uit de topografische kaart met toelating A1913 van het NGI

Disclaimer:
Schorsings- en vernietigingsarresten van gewestplan(wijzigingen) door de Raad van State werden nog niet allemaal verwerkt in het digitale gewestplan. Hierdoor geeft de kaart op sommige plaatsen nog verouderde informatie weer. De informatie in deze kaart heeft louter informatieve waarde en geen juridische kracht.

Kaart 2 Bestaande juridische toestand: gewestplan, gewestplanwijzigingen en ruimtelijke uitvoeringsplannen - Deelplan 6

Schaal: 1:10 000

0 100 200 400 Meters

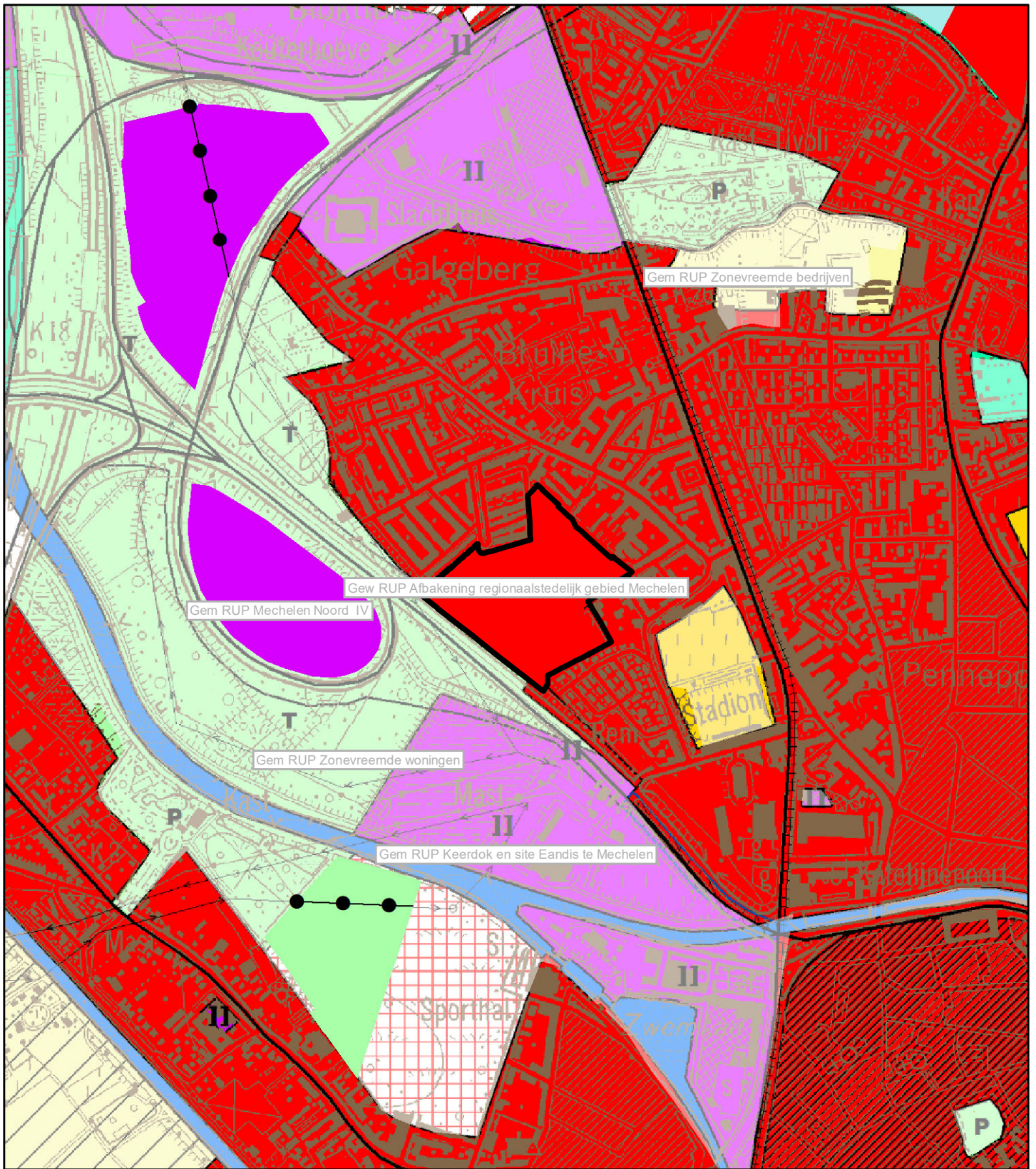


Gewestelijk Ruimtelijk Uitvoeringsplan 212_00531_00001

Bijlage IIIb: Toelichtingsnota (kaarten)

Regionaalstedelijk gebied Mechelen - Herneming van delen van het GRUP voor de afbakening van het regionaalstedelijk gebied Mechelen, met aandacht voor de leefomgevingkwaliteit

Definitieve Vaststelling




Legende

Gewestplan: Mechelen (KB 05/08/1976)

 Gewestplanwijzigingen

 Gewestelijke Ruimtelijke uitvoeringsplannen

 Provinciale & Gemeentelijke RUPs

Disclaimer:

Schorsings- en vernietigingsarresten van gewestplan(wijzigingen) door de Raad van State werden nog niet allemaal verwerkt in het digitale gewestplan.

Hierdoor geeft de kaart op sommige plaatsen nog verouderde informatie weer.

De informatie in deze kaart heeft louter informatieve waarde en geen juridische kracht.

Achtergrond: Rasterversie van de topografische kaart uitgegeven tussen 1978 en 1993 op schaal 1/10000 door het NGI (GIS Vlaanderen) © Fragment uit de topografische kaart met toelating A1913 van het NGI

Kaart 2 Bestaande juridische toestand: gewestplan, gewestplanwijzigingen en ruimtelijke uitvoeringsplannen - Deelplan 7

Schaal : 1:10 000

0 100 200 400 Meters

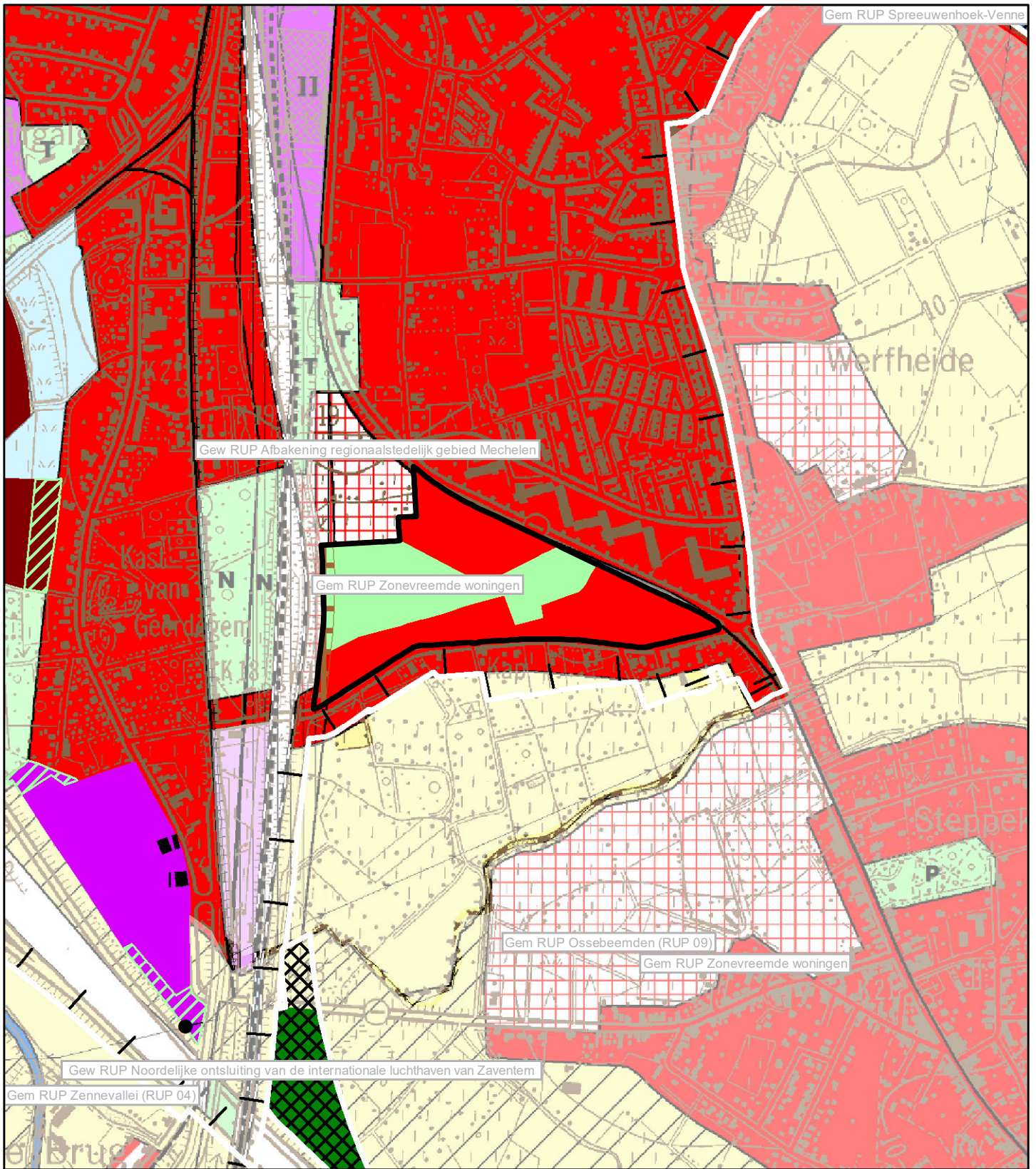


Gewestelijk Ruimtelijk Uitvoeringsplan 212_00531_00001

Bijlage IIIb: Toelichtingsnota (kaarten)




Regionaalstedelijk gebied Mechelen - Herneming van delen van het GRUP voor de afbakening van het regionaalstedelijk gebied Mechelen, met aandacht voor de leefomgevingkwaliteit

Definitieve Vaststelling



Legende

Gewestplan: Mechelen (KB 05/08/1976), Halle - Vilvoorde - Asse (KB 07/03/1977)

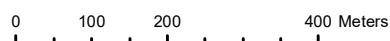
-  Gewestplanwijzigingen
-  Gewestelijke Ruimtelijke uitvoeringsplannen
-  Provinciale & Gemeentelijke RUPs

Achtergrond: Rasterversie van de topografische kaart uitgegeven tussen 1978 en 1993 op schaal 1/10000 door het NGI (GIS Vlaanderen) © Fragment uit de topografische kaart met toelating A1913 van het NGI

Disclaimer:
Schorsings- en vernietigingsarresten van gewestplan(wijzigingen) door de Raad van State werden nog niet allemaal verwerkt in het digitale gewestplan.
Hierdoor geeft de kaart op sommige plaatsen nog verouderde informatie weer.
De informatie in deze kaart heeft louter informatieve waarde en geen juridische kracht.

Kaart 2 Bestaande juridische toestand: gewestplan, gewestplanwijzigingen en ruimtelijke uitvoeringsplannen - Deelplan 8

Schaal : 1:10 000

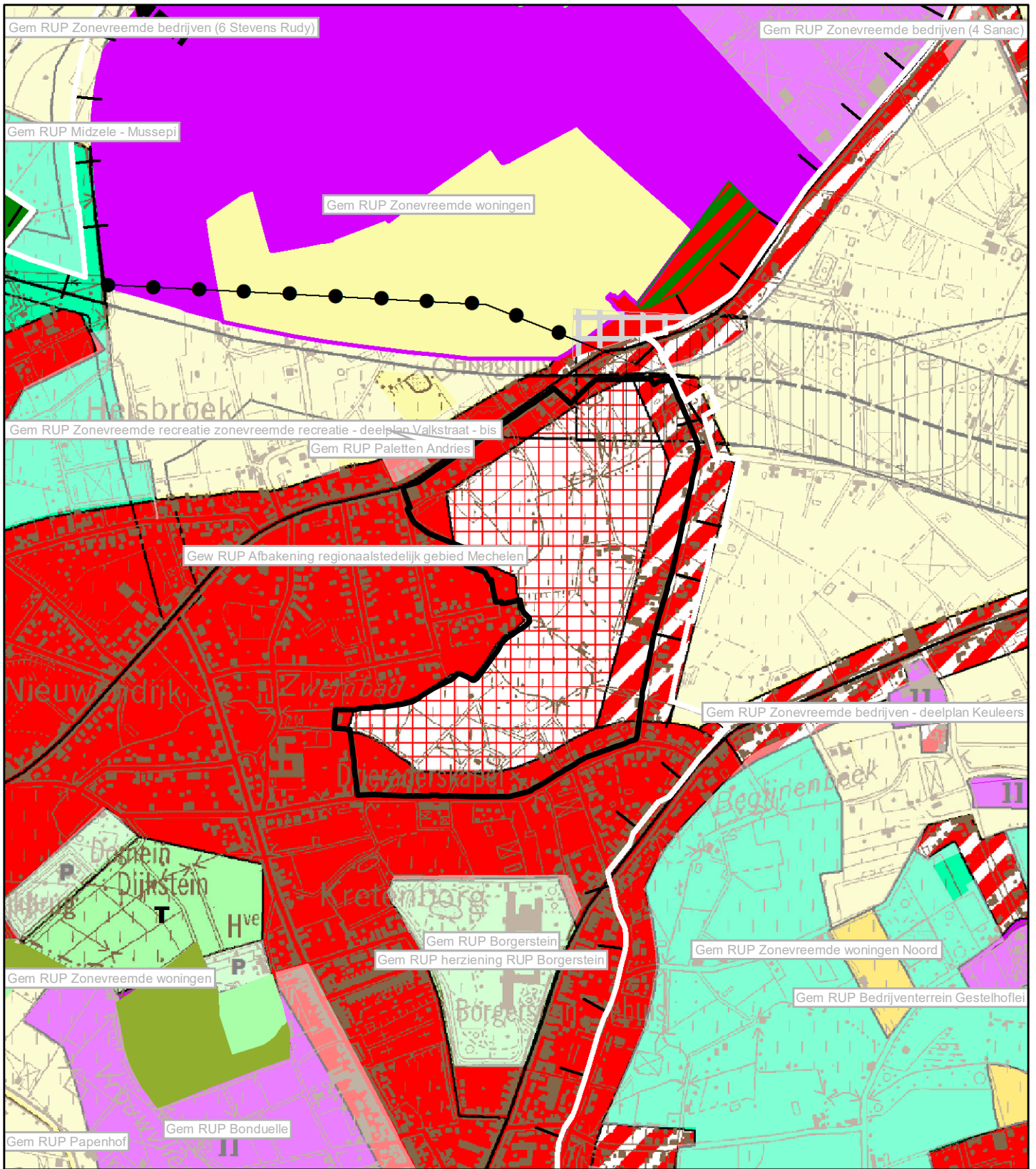


Gewestelijk Ruimtelijk Uitvoeringsplan 212_00531_00001

Bijlage IIIb: Toelichtingsnota (kaarten)




Regionaalstedelijk gebied Mechelen - Herneming van delen van het GRUP voor de afbakening van het regionaalstedelijk gebied Mechelen, met aandacht voor de leefomgevingkwaliteit

Definitieve Vaststelling



Legende

Gewestplan: Mechelen (KB 05/08/1976)

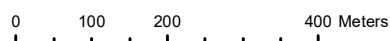
-  Gewestplanwijzigingen
-  Gewestelijke Ruimtelijke uitvoeringsplannen
-  Provinciale & Gemeentelijke RUPs

Disclaimer:
 Schorsings- en vernietigingsarresten van gewestplan(wijzigingen) door de Raad van State werden nog niet allemaal verwerkt in het digitale gewestplan.
 Hierdoor geeft de kaart op sommige plaatsen nog verouderde informatie weer.
 De informatie in deze kaart heeft louter informatieve waarde en geen juridische kracht.

Achtergrond: Rasterversie van de topografische kaart uitgegeven tussen 1978 en 1993 op schaal 1/10000 door het NGI (GIS Vlaanderen) © Fragment uit de topografische kaart met toelating A1913 van het NGI

Kaart 2 Bestaande juridische toestand: gewestplan, gewestplanwijzigingen en ruimtelijke uitvoeringsplannen - Deelplan 9

Schaal : 1:10 000

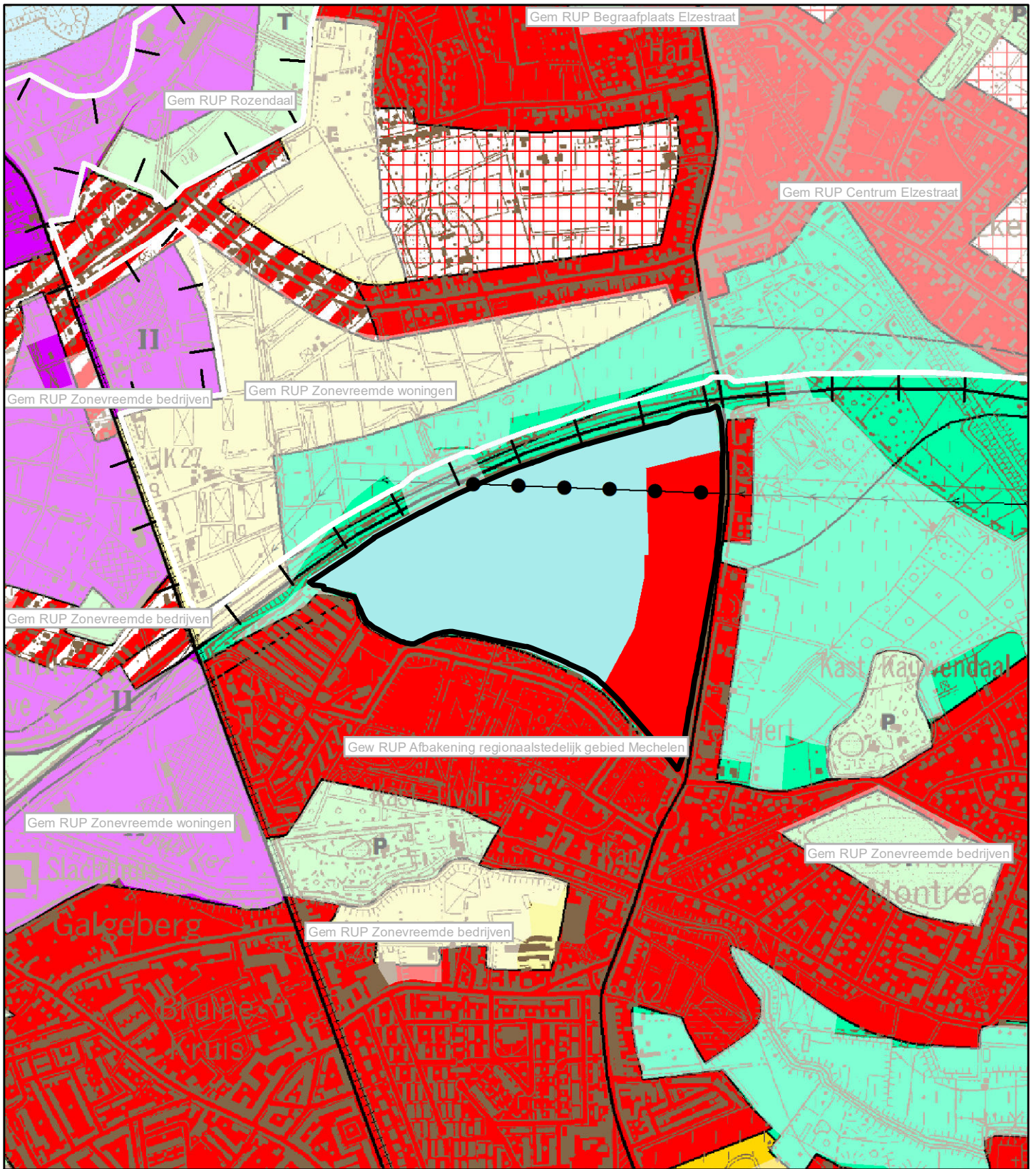


Gewestelijk Ruimtelijk Uitvoeringsplan 212_00531_00001

Bijlage IIIb: Toelichtingsnota (kaarten)




Regionaalstedelijk gebied Mechelen - Herneming van delen van het GRUP voor de afbakening van het regionaalstedelijk gebied Mechelen, met aandacht voor de leefomgevingkwaliteit

Definitieve Vaststelling



Legende

Gewestplan: Mechelen (KB 05/08/1976)

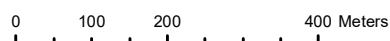
-  Gewestplanwijzigingen
-  Gewestelijke Ruimtelijke uitvoeringsplannen
-  Provinciale & Gemeentelijke RUPs

Disclaimer:
 Schorsings- en vernietigingsarresten van gewestplan(wijzigingen) door de Raad van State werden nog niet allemaal verwerkt in het digitale gewestplan.
 Hierdoor geeft de kaart op sommige plaatsen nog verouderde informatie weer.
 De informatie in deze kaart heeft louter informatieve waarde en geen juridische kracht.

Achtergrond: Rasterversie van de topografische kaart uitgegeven tussen 1978 en 1993 op schaal 1/10000 door het NGI (GIS Vlaanderen) © Fragment uit de topografische kaart met toelating A1913 van het NGI

Kaart 2 Bestaande juridische toestand: gewestplan, gewestplanwijzigingen en ruimtelijke uitvoeringsplannen - Deelplan 10

Schaal : 1:10 000

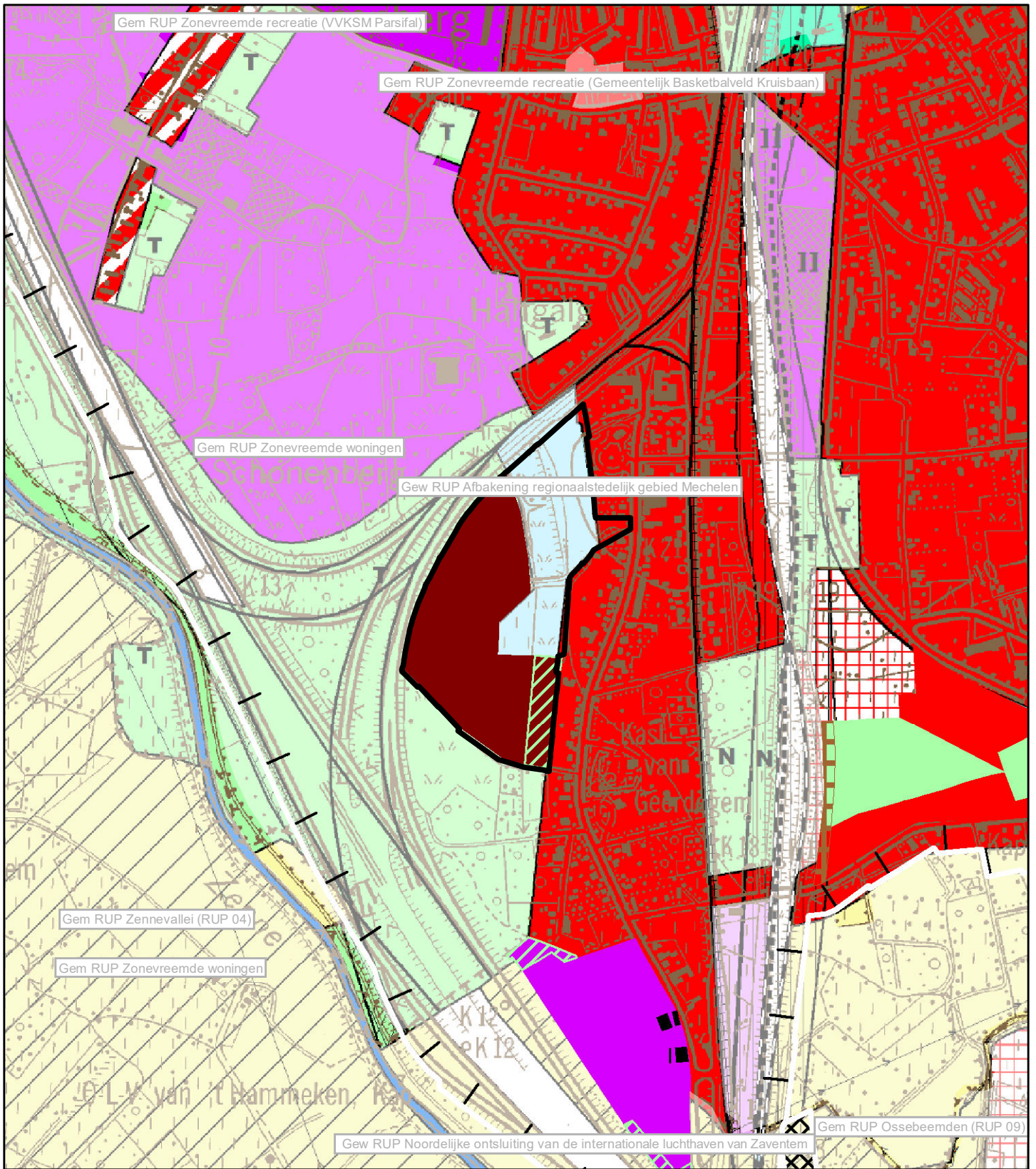


Gewestelijk Ruimtelijk Uitvoeringsplan 212_00531_00001

Bijlage IIIb: Toelichtingsnota (kaarten)




Regionaalstedelijk gebied Mechelen - Herneming van delen van het GRUP voor de afbakening van het regionaalstedelijk gebied Mechelen, met aandacht voor de leefomgevingkwaliteit

Definitieve Vaststelling



Legende

Gewestplan: Mechelen (KB 05/08/1976), Halle - Vilvoorde - Asse (KB 07/03/1977)

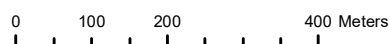
-  Gewestplanwijzigingen
-  Gewestelijke Ruimtelijke uitvoeringsplannen
-  Provinciale & Gemeentelijke RUPs

Achtergrond: Rasterversie van de topografische kaart uitgegeven tussen 1978 en 1993 op schaal 1/10000 door het NGI (GIS Vlaanderen) © Fragment uit de topografische kaart met toelating A1913 van het NGI

Disclaimer:
Schorsings- en vernietigingsarresten van gewestplan(wijzigingen) door de Raad van State werden nog niet allemaal verwerkt in het digitale gewestplan. Hierdoor geeft de kaart op sommige plaatsen nog verouderde informatie weer. De informatie in deze kaart heeft louter informatieve waarde en geen juridische kracht.

Kaart 2 Bestaande juridische toestand: gewestplan, gewestplanwijzigingen en ruimtelijke uitvoeringsplannen - Deelplan 11

Schaal : 1:10 000

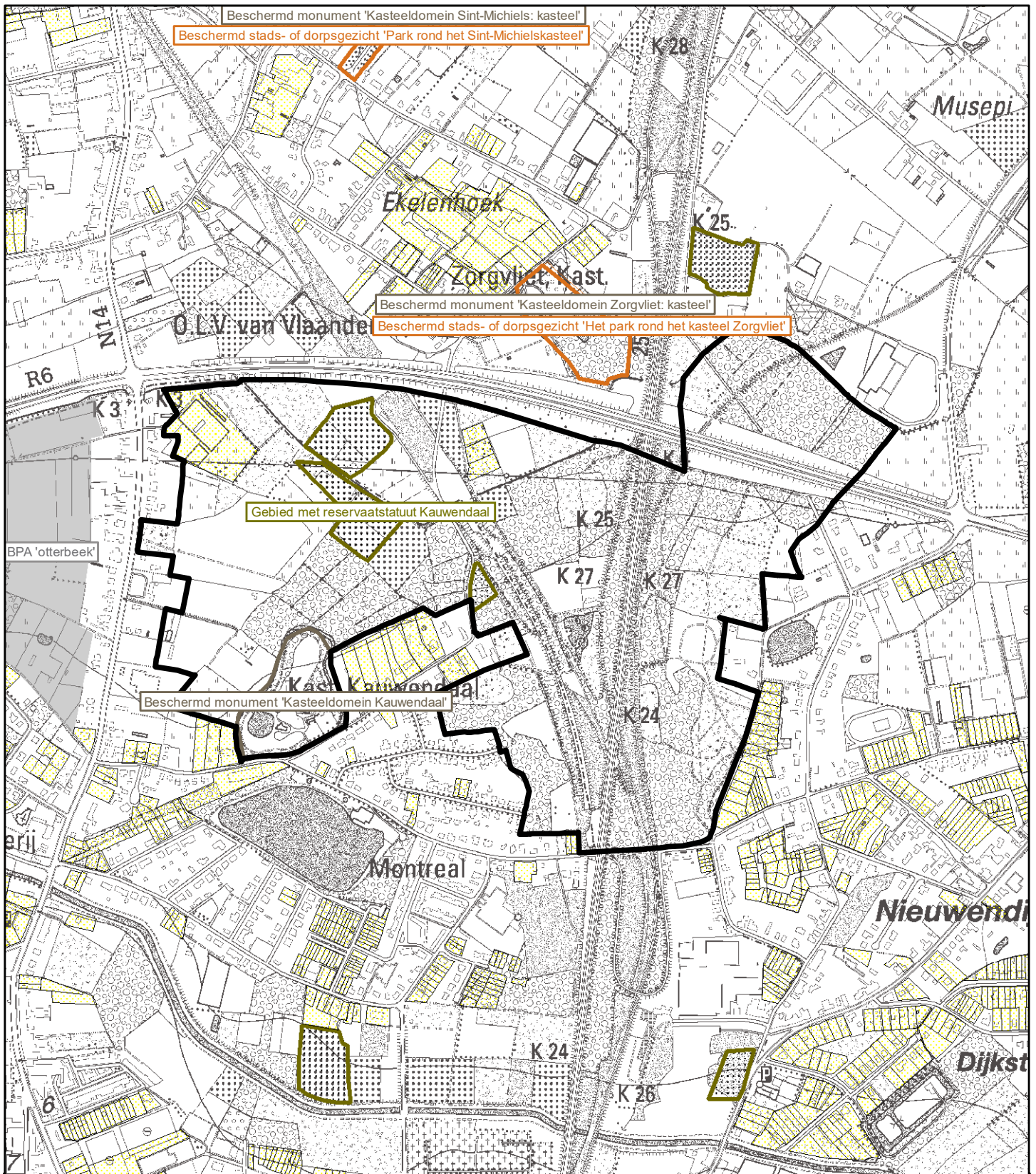


Gewestelijk Ruimtelijk Uitvoeringsplan 212_00531_00001

Bijlage IIIb: Toelichtingsnota (kaarten)

Regionaalstedelijk gebied Mechelen - Herneming van delen van het GRUP voor de afbakening van het regionaalstedelijk gebied Mechelen, met aandacht voor de leefomgevingkwaliteit

Definitieve Vaststelling



Legende

- | | | | |
|--|----------------------------------|-----------------------------------|---------------------|
| Plangebied | Beschermd archeologische site | Habitatrichtlijngebied | Oeverzone |
| Verkavelingen uit het vergunningenregister en het omgevingsloket | Beschermd landschappen | Vogelrichtlijngebied | Overstromingsgebied |
| BPA-contouren | Beschermd monumenten | Gebieden van het VEN | Poldergrasland |
| Beschermingszones grondwater | Beschermd stads- of dorpsgezicht | Gebieden met een reservaatstatuut | |
| Vastgestelde landschapsatlasrelict | | | |

Achtergrond: Geïntegreerde rasterversie van de topografische kaart uitgegeven tussen 1990-2005, op schaal 1/10000, NGI (OC-GIS Vlaanderen) © Fragment met toelating A1913 van het NGI

**Kaart 3 Bestaande juridische toestand:
andere plannen
Deelplan 1**

Schaal : 1:10.000
0 50 100 200 Meters

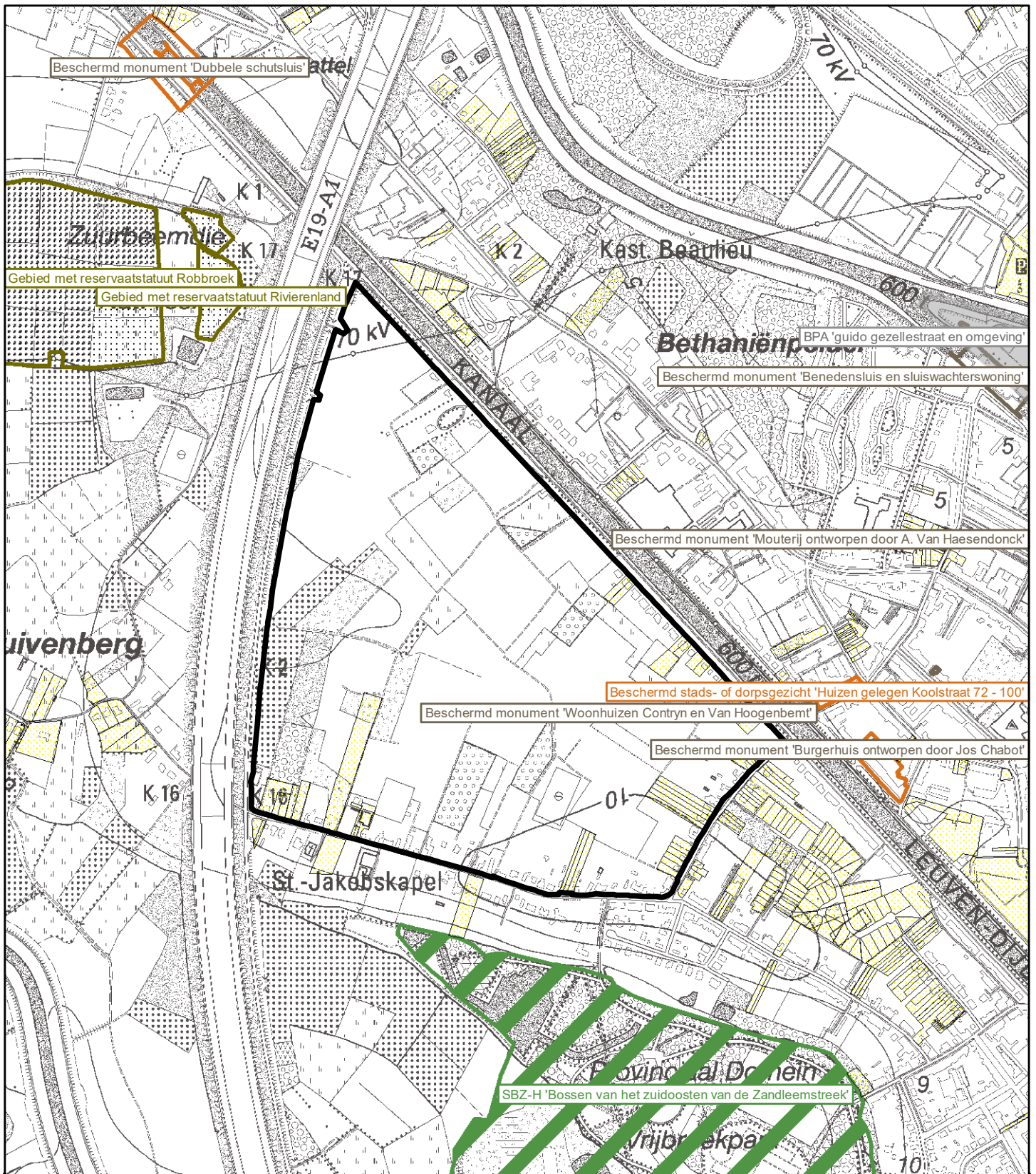


Gewestelijk Ruimtelijk Uitvoeringsplan 212_00531_00001

Bijlage IIIb: Toelichtingsnota (kaarten)

Regionaalstedelijk gebied Mechelen - Herneming van delen van het GRUP voor de afbakening van het regionaalstedelijk gebied Mechelen, met aandacht voor de leefomgevingkwaliteit

Definitieve Vaststelling



Legende

	Plangebied		Beschermd archeologische site		Habitatrichtlijngebied		Oeverzone
	Verkavelingen uit het vergunningenregister en het omgevingsloket		Beschermd landschappen		Vogelrichtlijngebied		Overstromingsgebied
	BPA-contouren		Beschermd monumenten		Gebieden van het VEN		Poldergraslandscap
	Beschermingszones grondwater		Beschermd stads- of dorpsgezicht		Gebieden met een reservaatstatuut		
	Vastgestelde landschapsatlasrelicten						

Achtergrond: Geïntegreerde rasterversie van de topografische kaart uitgegeven tussen 1990-2005, op schaal 1/10000, NGI (OC-GIS Vlaanderen) © Fragment met toelating A1913 van het NGI

Kaart 3 Bestaande juridische toestand: andere plannen Deelplan 2

Schaal : 1:10.000

0 50 100 200 Meters

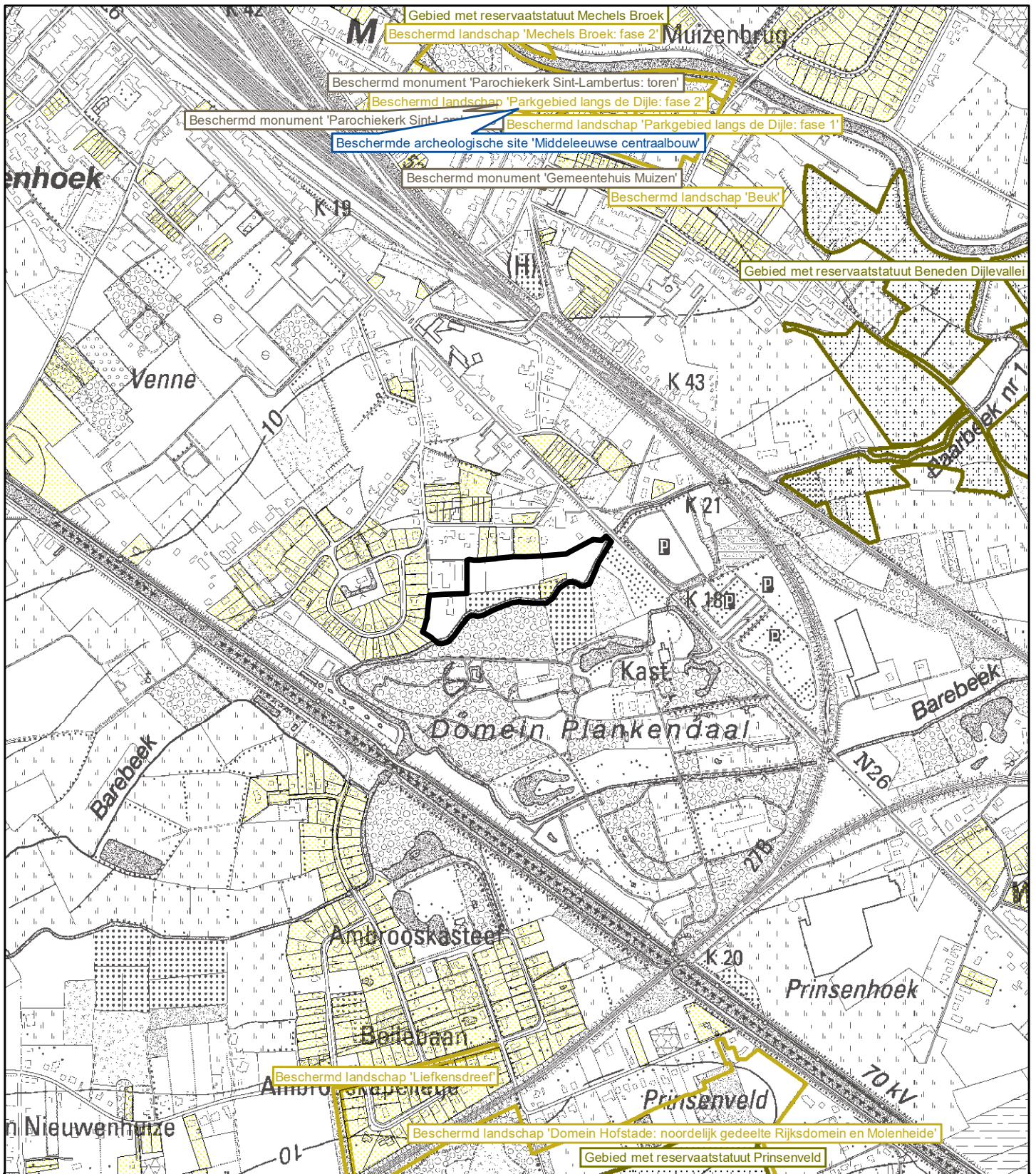


Gewestelijk Ruimtelijk Uitvoeringsplan 212_00531_00001

Bijlage IIIb: Toelichtingsnota (kaarten)

Regionaalstedelijk gebied Mechelen - Herneming van delen van het GRUP voor de afbakening van het regionaalstedelijk gebied Mechelen, met aandacht voor de leefomgevingkwaliteit

Definitieve Vaststelling



Legende

- | | | | |
|--|----------------------------------|-----------------------------------|---------------------|
| Plangebied | Beschermd monumenten | Habitatrichtlijngebied | Oeverzone |
| Verkavelingen uit het vergunningenregister en het omgevingsloket | Beschermd landschappen | Vogelrichtlijngebied | Overstromingsgebied |
| BPA-contouren | Beschermd stads- of dorpsgezicht | Gebieden van het VEN | Poldergrasland |
| Beschermingszones grondwater | | Gebieden met een reservaatstatuut | |
| Vastgestelde landschapsatlasrelicten | | | |

Achtergrond: Geïntegreerde rasterversie van de topografische kaart uitgegeven tussen 1990-2005, op schaal 1/10000, NGI (OC-GIS Vlaanderen) © Fragment met toelating A1913 van het NGI

Kaart 3 Bestaande juridische toestand: andere plannen Deelplan 3

Schaal : 1:10.000

0 50 100 200 Meters

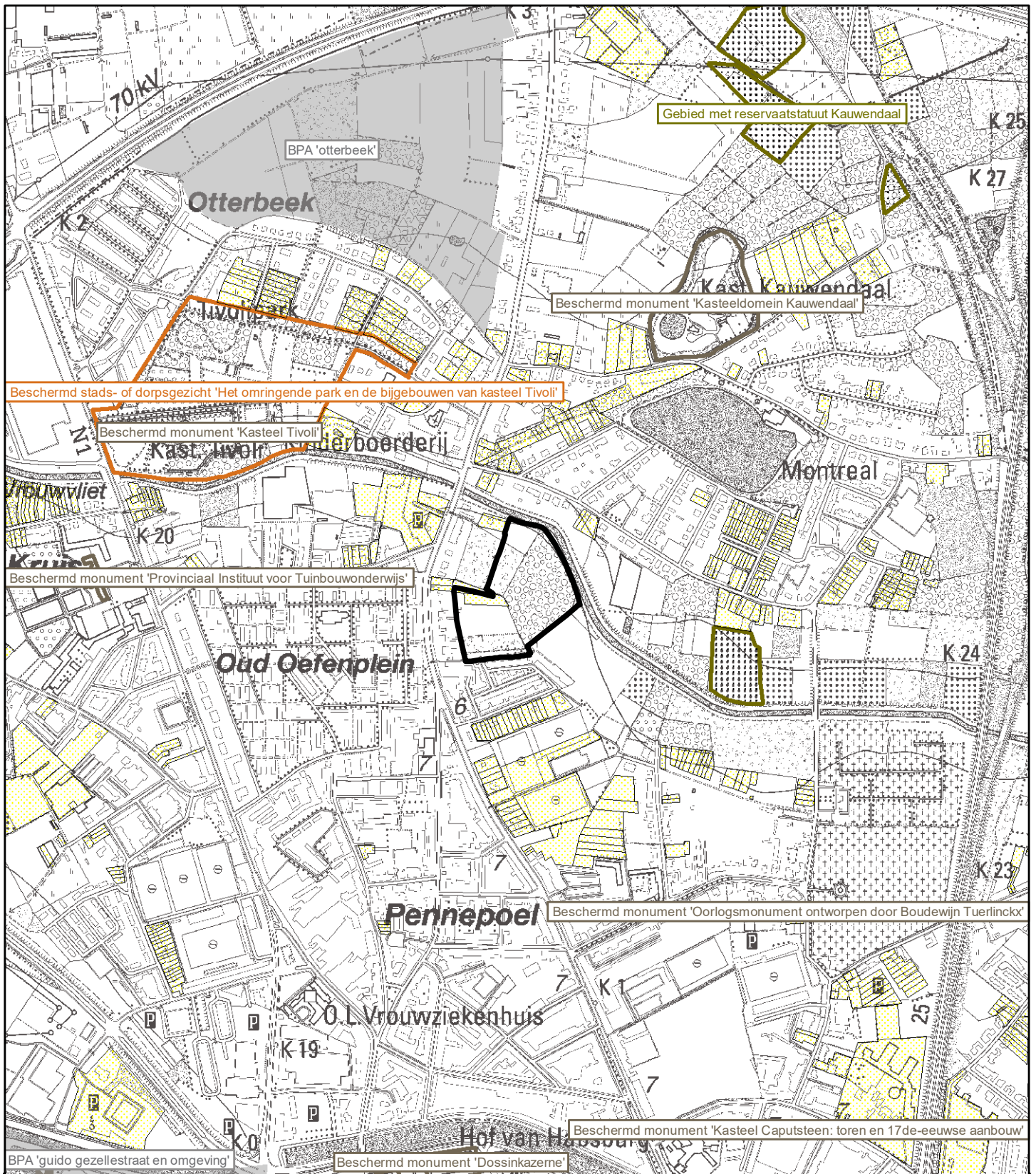


Gewestelijk Ruimtelijk Uitvoeringsplan 212_00531_00001

Bijlage IIIb: Toelichtingsnota (kaarten)

Regionaalstedelijk gebied Mechelen - Herneming van delen van het GRUP voor de afbakening van het regionaalstedelijk gebied Mechelen, met aandacht voor de leefomgevingkwaliteit

Definitieve Vaststelling



Legende

	Plangebied		Beschermd archeologische site		Habitatrichtlijngebied		Oeverzone
	Verkavelingen uit het vergunningenregister en het omgevingsloket		Beschermd landschappen		Vogelrichtlijngebied		Overstromingsgebied
	BPA-contouren		Beschermd monumenten		Gebieden van het VEN		Poldergraslandschap
	Beschermingszones grondwater		Beschermd stads- of dorpsgezicht		Gebieden met een reservaatstatuut		
	Vastgestelde landschapsatlasrelict						

Achtergrond: Geïntegreerde rasterversie van de topografische kaart uitgegeven tussen 1990-2005, op schaal 1/10000, NGI (OC-GIS Vlaanderen) © Fragment met toelating A1913 van het NGI

Kaart 3 Bestaande juridische toestand: andere plannen Deelplan 4

Schaal : 1:10.000
0 50 100 200 Meters

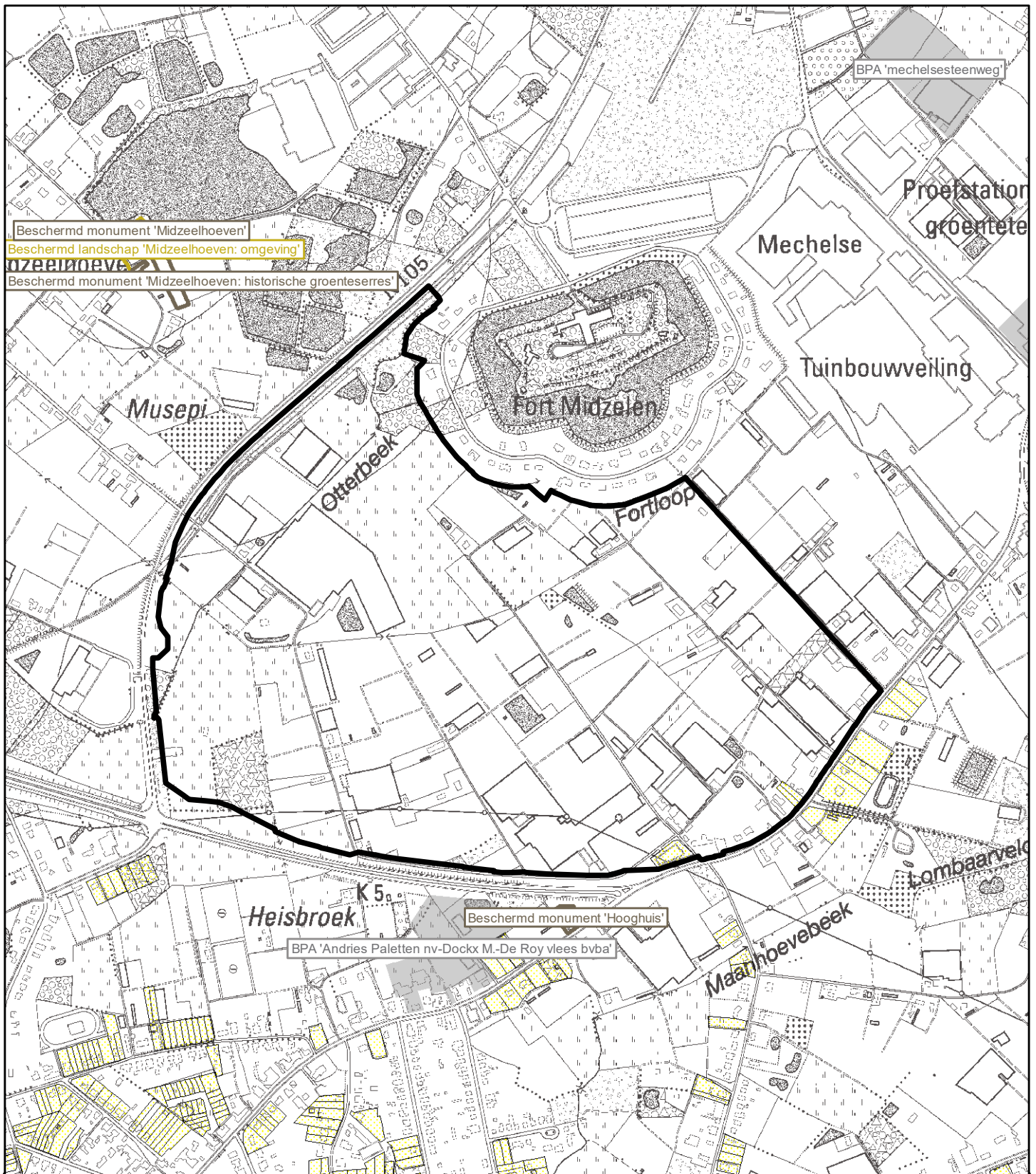


Gewestelijk Ruimtelijk Uitvoeringsplan 212_00531_00001

Bijlage IIIb: Toelichtingsnota (kaarten)

Regionaalstedelijk gebied Mechelen - Herneming van delen van het GRUP voor de afbakening van het regionaalstedelijk gebied Mechelen, met aandacht voor de leefomgevingkwaliteit

Definitieve Vaststelling



Legende

	Plangebied		Beschermd archeologische site		Habitatrichtlijngebied		Oeverzone
	Verkavelingen uit het vergunningenregister en het omgevingsloket		Beschermd landschappen		Vogelrichtlijngebied		Overstromingsgebied
	BPA-contouren		Beschermd monumenten		Gebieden van het VEN		Poldergraslandschap
	Beschermingszones grondwater		Beschermd stads- of dorpsgezicht		Gebieden met een reservaatstatuut		
	Vastgestelde landschapsatlasrelict						

Achtergrond: Geïntegreerde rasterversie van de topografische kaart uitgegeven tussen 1990-2005, op schaal 1/10000, NGI (OC-GIS Vlaanderen) © Fragment met toelating A1913 van het NGI

Kaart 3 Bestaande juridische toestand: andere plannen Deelplan 5

Schaal : 1:10.000

0 50 100 200 Meters

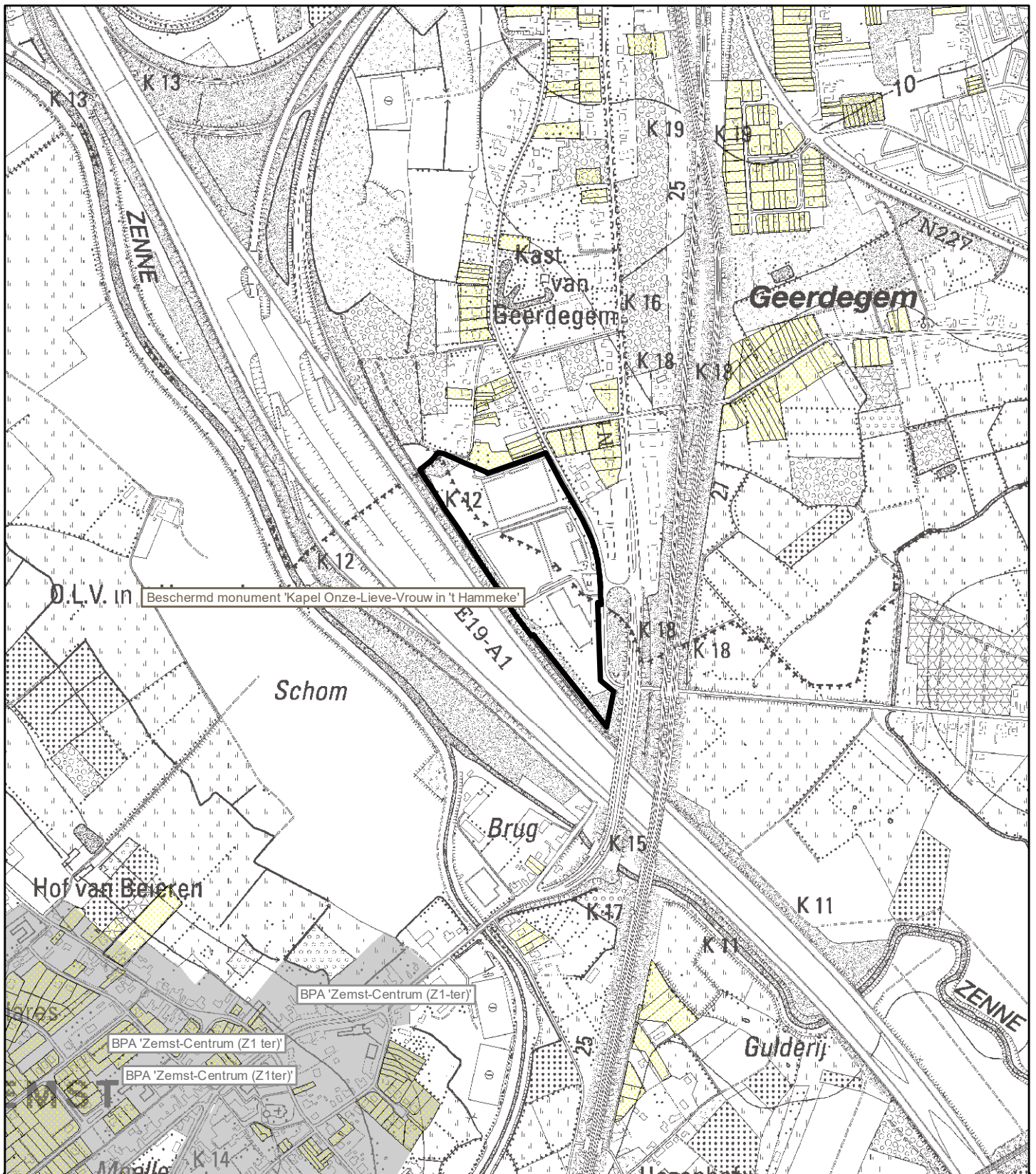


Gewestelijk Ruimtelijk Uitvoeringsplan 212_00531_00001

Bijlage IIIb: Toelichtingsnota (kaarten)

Regionaalstedelijk gebied Mechelen - Herneming van delen van het GRUP voor de afbakening van het regionaalstedelijk gebied Mechelen, met aandacht voor de leefomgevingkwaliteit

Definitieve Vaststelling



Legende

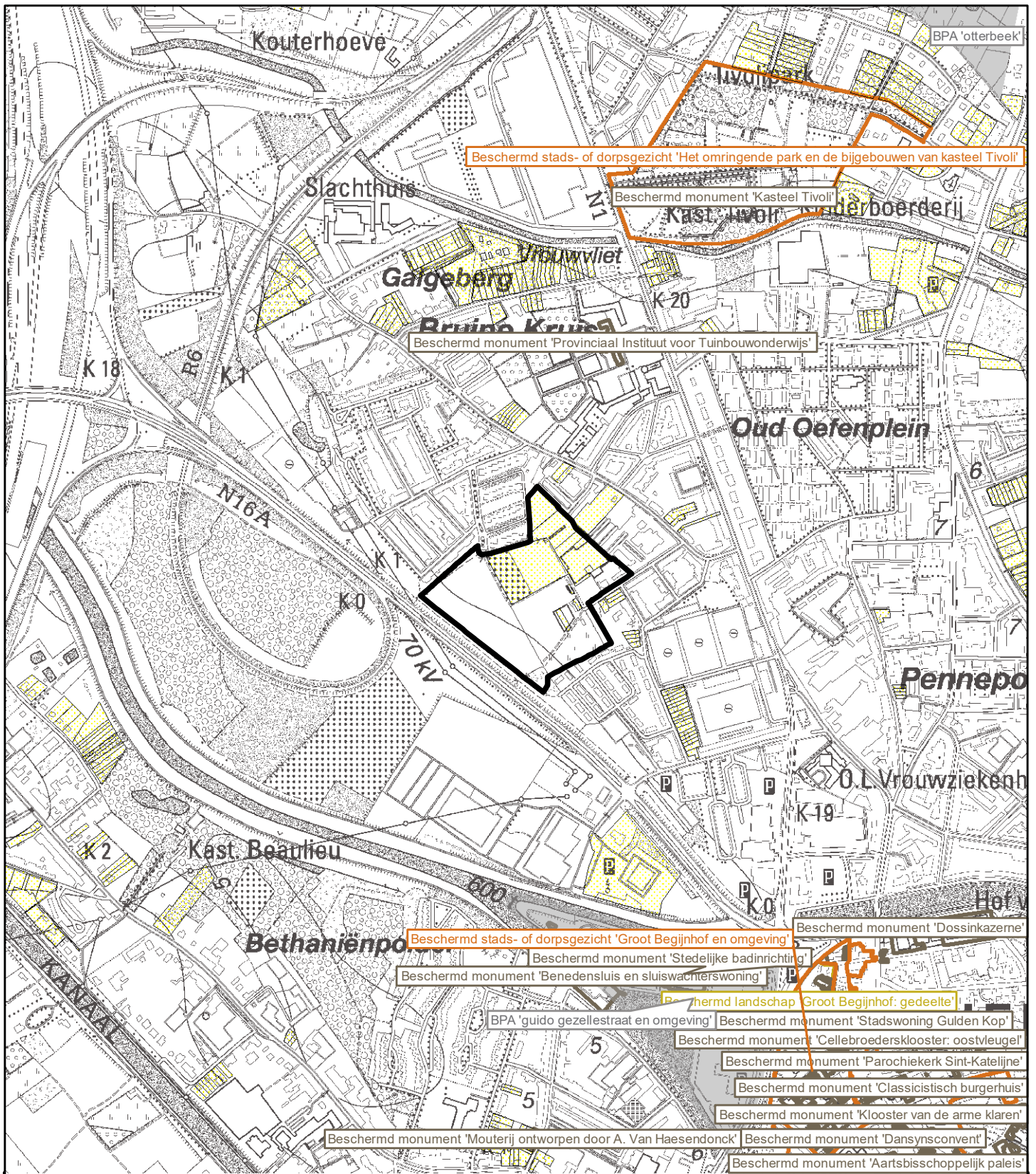
- | | | | |
|--|----------------------------------|-----------------------------------|---------------------|
| Plangebied | Beschermd archeologische site | Habitatrichtlijngebied | Oeverzone |
| Verkavelingen uit het vergunningenregister en het omgevingsloket | Beschermd landschappen | Vogelrichtlijngebied | Overstromingsgebied |
| BPA-contouren | Beschermd monumenten | Gebieden van het VEN | Poldergraslandschap |
| Beschermingszones grondwater | Beschermd stads- of dorpsgezicht | Gebieden met een reservaatstatuut | |
| Vastgestelde landschapstatuorelict | | | |

Achtergrond: Geïntegreerde rasterversie van de topografische kaart uitgegeven tussen 1990-2005, op schaal 1/10000, NGI (OC-GIS Vlaanderen) © Fragment met toelating A1913 van het NGI

**Kaart 3 Bestaande juridische toestand:
andere plannen
Deelplan 6**

Schaal : 1:10.000
0 50 100 200 Meters





Legende

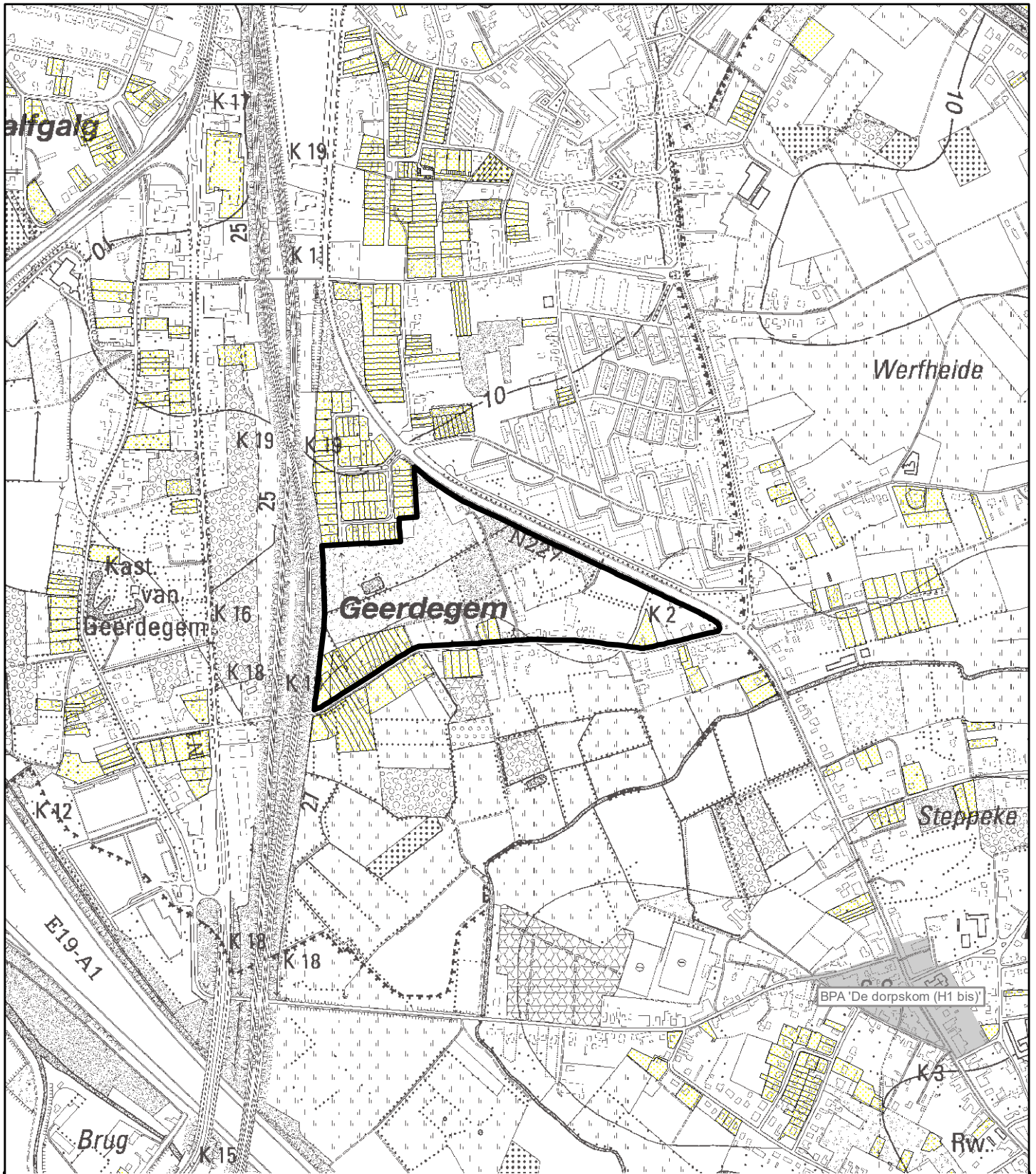
Plangebied	Beschermde archeologische site	Habitatrichtlijngebied	Oeverzone
Verkavelingen uit het vergunningenregister en het omgevingsloket	Beschermde landschappen	Vogelrichtlijngebied	Overstromingsgebied
BPA-contouren	Beschermde monumenten	Gebieden van het VEN	Poldergrasland
Beschermingszones grondwater	Beschermd stads- of dorpsgezicht	Gebieden met een reservaatstatuut	
Vastgestelde landschapsatlasrelicten			

Achtergrond: Geïntegreerde rasterversie van de topografische kaart uitgegeven tussen 1990-2005, op schaal 1/10000, NGI (OC-GIS Vlaanderen) © Fragment met toelating A1913 van het NGI

Kaart 3 Bestaande juridische toestand: andere plannen Deelplan 7

Schaal : 1:10.000

0 50 100 200 Meters



Legende

Plangebied	Beschermde archeologische site	Habitatrictlijngebied	Oeverzone
Verkavelingen uit het vergunningenregister en het omgevingsloket	Beschermde landschappen	Vogelrichtlijngebied	Overstromingsgebied
BPA-contouren	Beschermde monumenten	Gebieden van het VEN	Poldergraslandschap
Beschermingszones grondwater	Beschermd stads- of dorpsgezicht	Gebieden met een reservaatstatuut	
Vastgestelde landschapsatlasrelicten			

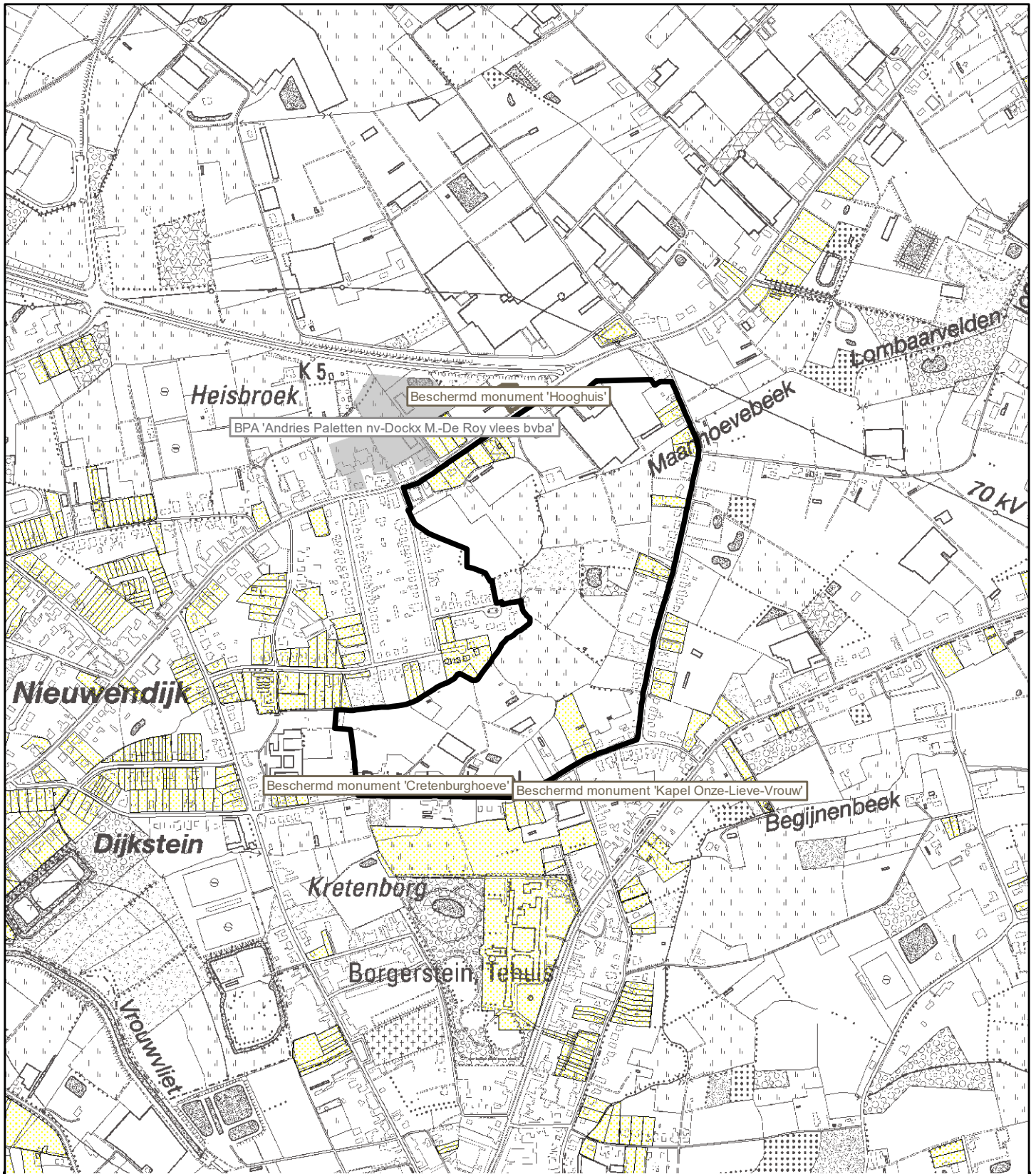
Achtergrond: Geïntegreerde rasterversie van de topografische kaart uitgegeven tussen 1990-2005, op schaal 1/10000, NGI (OC-GIS Vlaanderen) © Fragment met toelating A1913 van het NGI

**Kaart 3 Bestaande juridische toestand:
andere plannen
Deelplan 8**

Schaal : 1:10.000

0 50 100 200 Meters





Legende

- | | | | |
|--|----------------------------------|-----------------------------------|---------------------|
| Plangebied | Beschermde archeologische site | Habitatrichtlijngebied | Oeverzone |
| Verkavelingen uit het vergunningenregister en het omgevingsloket | Beschermde landschappen | Vogelrichtlijngebied | Overstromingsgebied |
| BPA-contouren | Beschermde monumenten | Gebieden van het VEN | Poldergraslandschap |
| Beschermingszones grondwater | Beschermd stads- of dorpsgezicht | Gebieden met een reservaatstatuut | |
| Vastgestelde landschapsatlasrelict | | | |

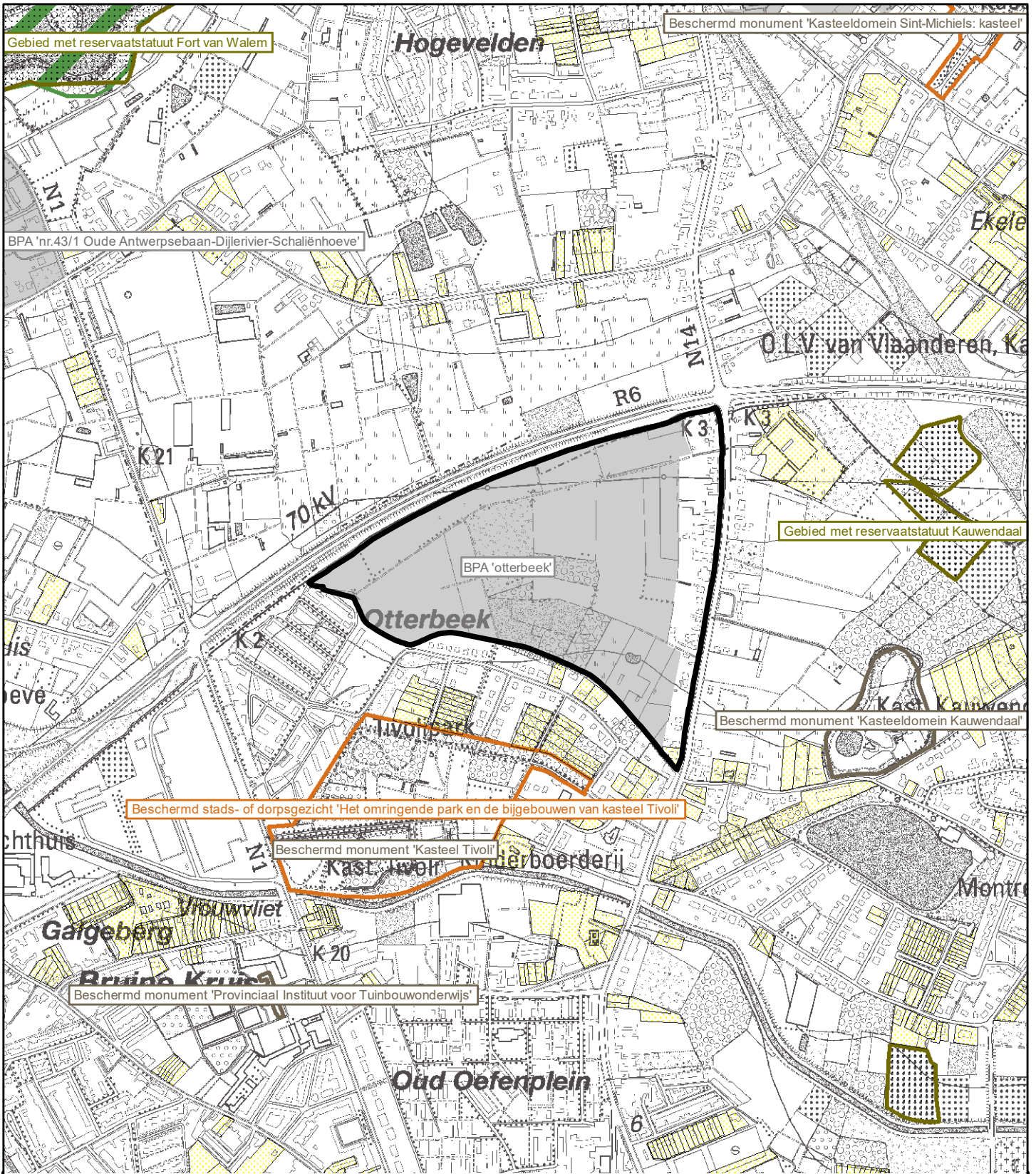
Achtergrond: Geïntegreerde rasterversie van de topografische kaart uitgegeven tussen 1990-2005, op schaal 1/10000, NGI (OC-GIS Vlaanderen) © Fragment met toelating A1913 van het NGI

**Kaart 3 Bestaande juridische toestand:
andere plannen
Deelplan 9**

Schaal : 1:10.000

0 50 100 200 Meters





Legende

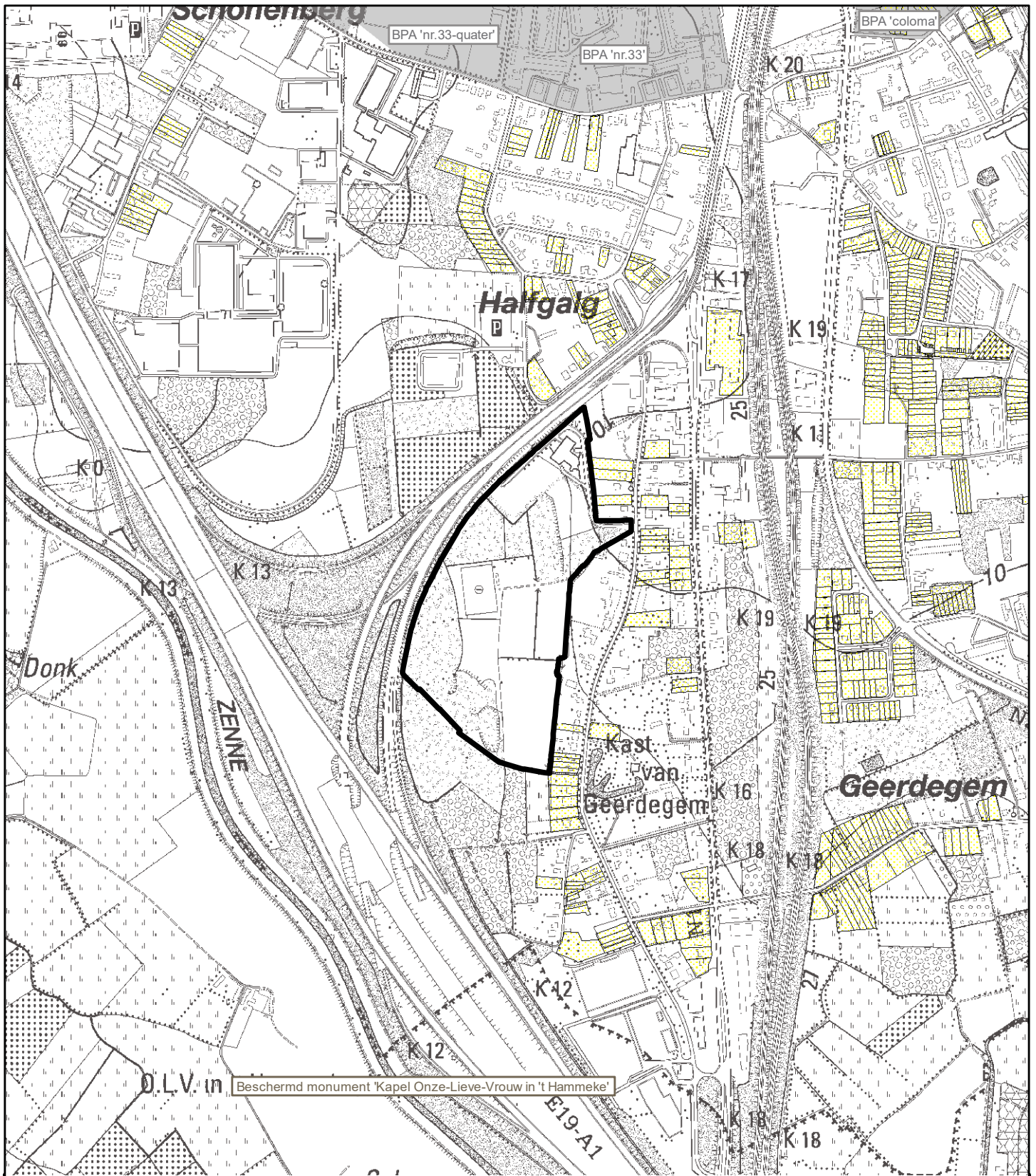
Plangebied	Beschermd archeologische site	Habitatrichtlijngebied	Oeverzone
Verkavelingen uit het vergunningenregister en het omgevingsloket	Beschermd landschappen	Vogelrichtlijngebied	Overstromingsgebied
BPA-contouren	Beschermd monumenten	Gebieden van het VEN	Poldergraslandschap
Beschermingszones grondwater	Beschermd stads- of dorpsgezicht	Gebieden met een reservaatstatuut	
Vastgestelde landschapssatlasrelict			

Achtergrond: Geïntegreerde rasterversie van de topografische kaart uitgegeven tussen 1990-2005, op schaal 1/10000, NGI (OC-GIS Vlaanderen) © Fragment met toelating A1913 van het NGI

Kaart 3 Bestaande juridische toestand: andere plannen Deelplan 10

Schaal : 1:10.000

0 50 100 200 Meters



Legende

	Plangebied		Beschermd archeologische site		Habitatrichtlijngebied		Oeverzone
	Verkavelingen uit het vergunningenregister en het omgevingsloket		Beschermd landschappen		Vogelrichtlijngebied		Overstromingsgebied
	BPA-contouren		Beschermd monumenten		Gebieden van het VEN		Poldergraslandscap
	Beschermingszones grondwater		Beschermd stads- of dorpsgezicht		Gebieden met een reservaatstatuut		
	Vastgestelde landschapsatlasrelicten						

Achtergrond: Geïntegreerde rasterversie van de topografische kaart uitgegeven tussen 1990-2005, op schaal 1/10000, NGI (OC-GIS Vlaanderen) © Fragment met toelating A1913 van het NGI

Kaart 3 Bestaande juridische toestand: andere plannen Deelplan 11

Schaal : 1:10.000

0 50 100 200 Meters

