



Regionaalstedelijk gebied Mechelen

Herneming van delen van het GRUP voor de afbakening van het regionaalstedelijk gebied Mechelen, met aandacht voor de leefomgevingkwaliteit

Ontwerp gewestelijk ruimtelijk uitvoeringsplan

Bijlage IIIb. Toelichtingsnota - kaarten



Vlaamse
overheid

DEPARTEMENT
OMGEVING



Legende

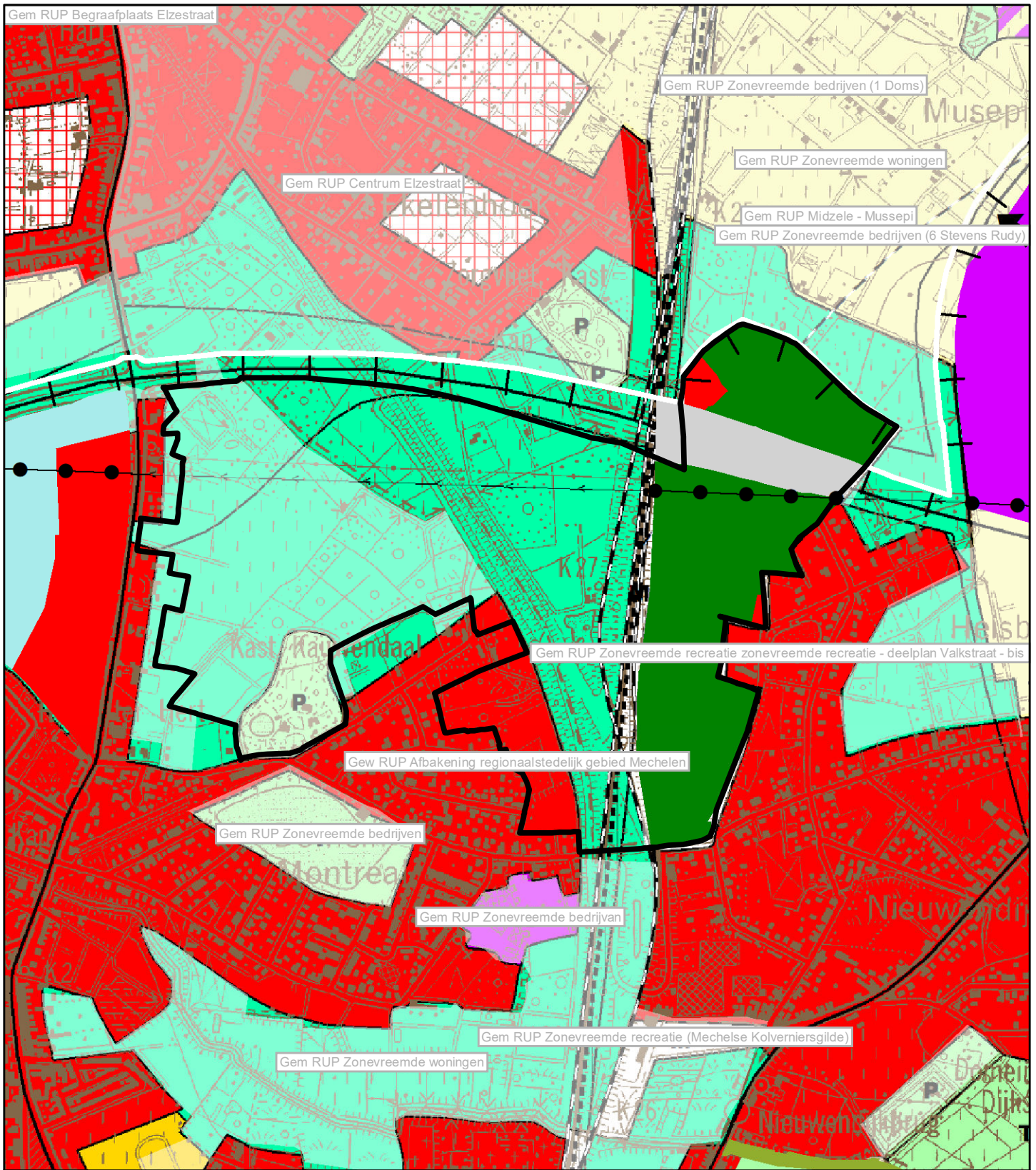
- | | |
|--|--|
| 1. Stadsbos Kauwendaal | 7. Stedelijk woongebied Kantvelde |
| 2. Openruimtegebied Stuivenberg | 8. Stadsbos en woongebied Geerdegem |
| 3. Signaalgebied Barebeek | 9. Stedelijk woongebied Maenhoeevelden |
| 4. Beekvallei Vrouwvliet | 10. Gemengde stedelijke ontwikkeling R6 Zuid Otterbeek |
| 5. Bedrijventerrein voor agro-industrie en agrarische bedrijvenzone Veiling-Zuid | 11. Toeristisch-recreatief gebied Technopolis |
| 6. Kleinhandelszone Brusselsesteenweg | |

Achtergrond: Rasterversie van de topografische kaart uitgegeven 2008 op schaal 1/50000 door het NGI
 © Fragment uit de topografische kaart met toelating A1913 van het NGI

Kaart 0 Situering plangebieden

Schaal : 1:30 000






Legende

Gewestplan: Mechelen (KB 05/08/1976)

 Gewestplanwijzigingen

 Gewestelijke Ruimtelijke uitvoeringsplannen

 Provinciale & Gemeentelijke RUPs

Disclaimer:

Schorsings- en vernietigingsarresten van gewestplan(wijzigingen) door de Raad van State werden nog niet allemaal verwerkt in het digitale gewestplan.

Hierdoor geeft de kaart op sommige plaatsen nog verouderde informatie weer.

De informatie in deze kaart heeft louter informatieve waarde en geen juridische kracht.

Achtergrond: Rasterversie van de topografische kaart uitgegeven tussen 1978 en 1993 op schaal 1/10000 door het NGI (GIS Vlaanderen) © Fragment uit de topografische kaart met toelating A1913 van het NGI

Kaart 2 Bestaande juridische toestand: gewestplan, gewestplanwijzigingen en ruimtelijke uitvoeringsplannen - Deelplan 1

Schaal : 1:10 000

0 100 200 400 Meters

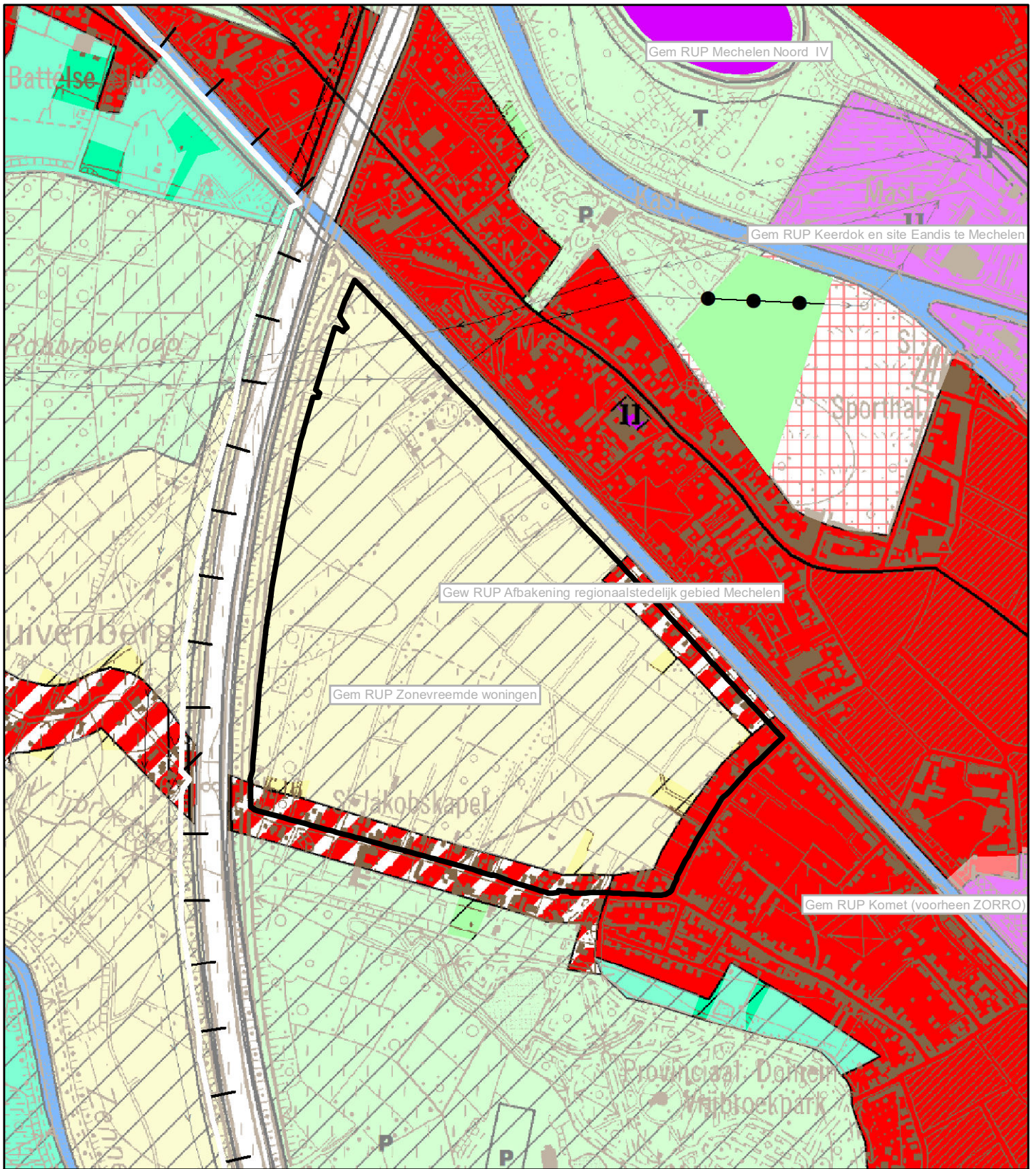


Gewestelijk Ruimtelijk Uitvoeringsplan 212_00531_00001

Bijlage IIIb: Toelichtingsnota (kaarten)




Regionaalstedelijk gebied Mechelen - Herneming van delen van het GRUP voor de afbakening van het regionaalstedelijk gebied Mechelen, met aandacht voor de leefomgevingkwaliteit

Ontwerp



Legende

Gewestplan: Mechelen (KB 05/08/1976)

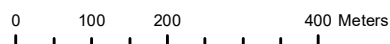
-  Gewestplanwijzigingen
-  Gewestelijke Ruimtelijke uitvoeringsplannen
-  Provinciale & Gemeentelijke RUPs

Disclaimer:
 Schorsings- en vernietigingsarresten van gewestplan(wijzigingen) door de Raad van State werden nog niet allemaal verwerkt in het digitale gewestplan.
 Hierdoor geeft de kaart op sommige plaatsen nog verouderde informatie weer.
 De informatie in deze kaart heeft louter informatieve waarde en geen juridische kracht.

Achtergrond: Rasterversie van de topografische kaart uitgegeven tussen 1978 en 1993 op schaal 1/10000 door het NGI (GIS Vlaanderen) © Fragment uit de topografische kaart met toelating A1913 van het NGI

Kaart 2 Bestaande juridische toestand: gewestplan, gewestplanwijzigingen en ruimtelijke uitvoeringsplannen - Deelplan 2

Schaal : 1:10 000

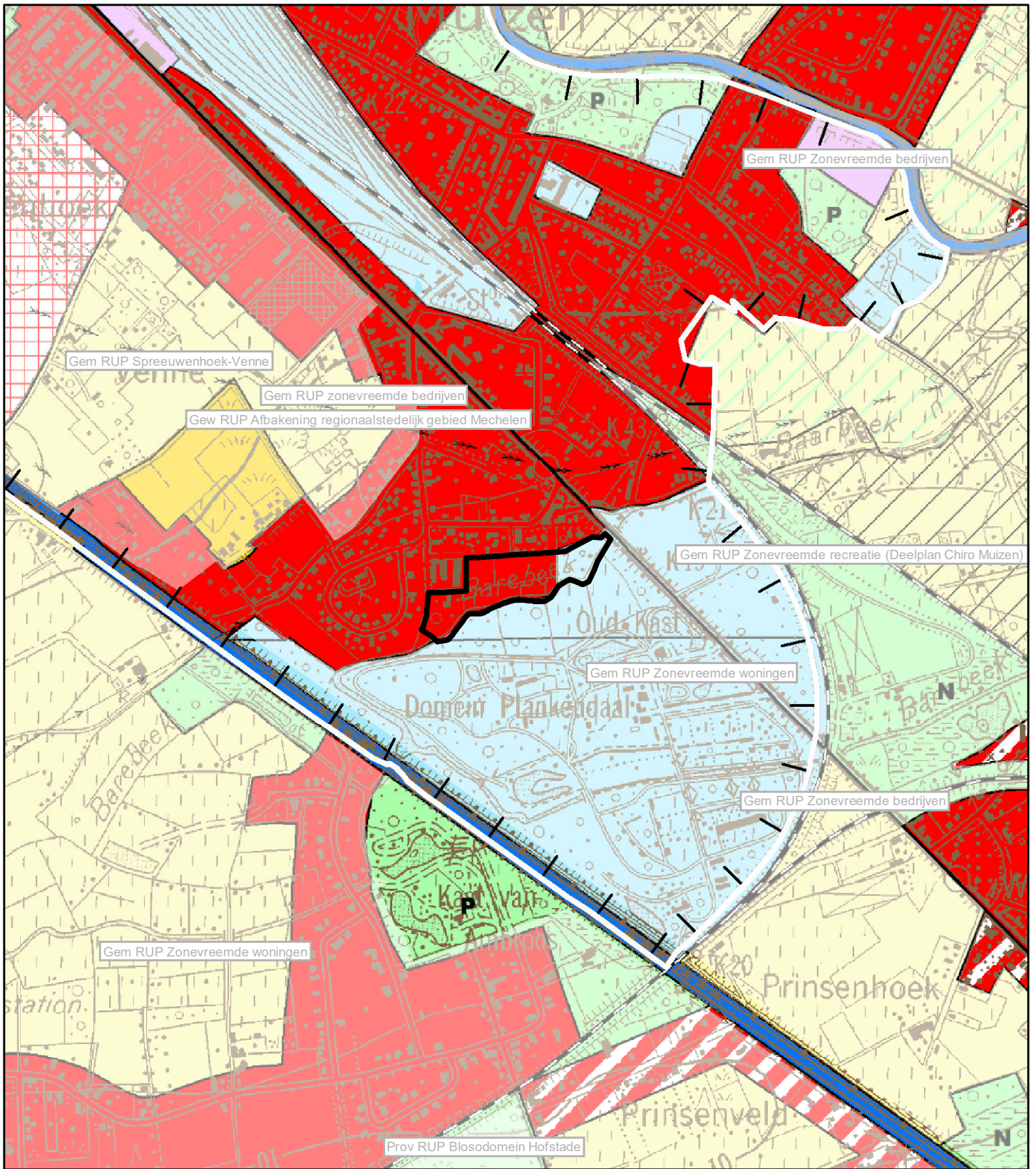


Gewestelijk Ruimtelijk Uitvoeringsplan 212_00531_00001

Bijlage IIIb: Toelichtingsnota (kaarten)

Regionaalstedelijk gebied Mechelen - Herneming van delen van het GRUP voor de afbakening van het regionaalstedelijk gebied Mechelen, met aandacht voor de leefomgevingkwaliteit

Ontwerp



Legende

Gewestplan: Mechelen (KB 05/08/1976), Halle - Vilvoorde - Asse (KB 07/03/1977) en Leuven (KB 07/04/1977)

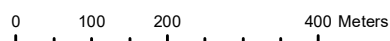
- Gewestplanwijzigingen
- Gewestelijke Ruimtelijke uitvoeringsplannen
- Provinciale & Gemeentelijke RUPs

Achtergrond: Rasterversie van de topografische kaart uitgegeven tussen 1978 en 1993 op schaal 1/10000 door het NGI (GIS Vlaanderen) © Fragment uit de topografische kaart met toelating A1913 van het NGI

Disclaimer:
Schorsings- en vernietigingsarresten van gewestplan(wijzigingen) door de Raad van State werden nog niet allemaal verwerkt in het digitale gewestplan.
Hierdoor geeft de kaart op sommige plaatsen nog verouderde informatie weer.
De informatie in deze kaart heeft louter informatieve waarde en geen juridische kracht.

Kaart 2 Bestaande juridische toestand: gewestplan, gewestplanwijzigingen en ruimtelijke uitvoeringsplannen - Deelplan 3

Schaal : 1:10 000

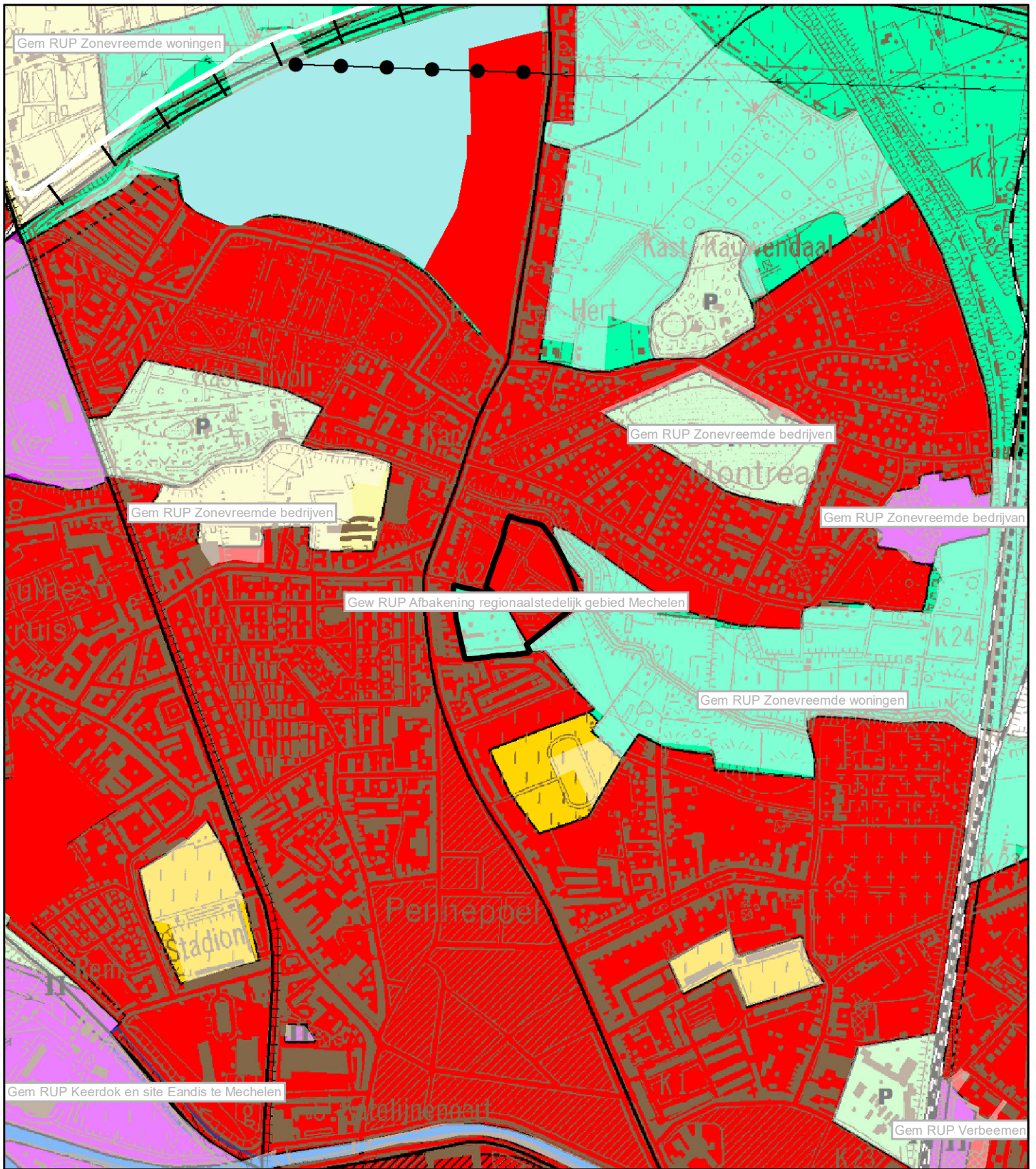


Gewestelijk Ruimtelijk Uitvoeringsplan 212_00531_00001

Bijlage IIIb: Toelichtingsnota (kaarten)

Regionaalstedelijk gebied Mechelen - Herneming van delen van het GRUP voor de afbakening van het regionaalstedelijk gebied Mechelen, met aandacht voor de leefomgevingkwaliteit

Ontwerp



Legende

Gewestplan: Mechelen (KB 05/08/1976)

- Gewestplanwijzigingen
- Gewestelijke Ruimtelijke uitvoeringsplannen
- Provinciale & Gemeentelijke RUPs

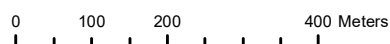
Disclaimer:

Schorsings- en vernietigingsarresten van gewestplan(wijzigingen) door de Raad van State werden nog niet allemaal verwerkt in het digitale gewestplan. Hierdoor geeft de kaart op sommige plaatsen nog verouderde informatie weer. De informatie in deze kaart heeft louter informatieve waarde en geen juridische kracht.

Achtergrond: Rasterversie van de topografische kaart uitgegeven tussen 1978 en 1993 op schaal 1/10000 door het NGI (GIS Vlaanderen) © Fragment uit de topografische kaart met toelating A1913 van het NGI

Kaart 2 Bestaande juridische toestand: gewestplan, gewestplanwijzigingen en ruimtelijke uitvoeringsplannen - Deelplan 4

Schaal : 1:10 000

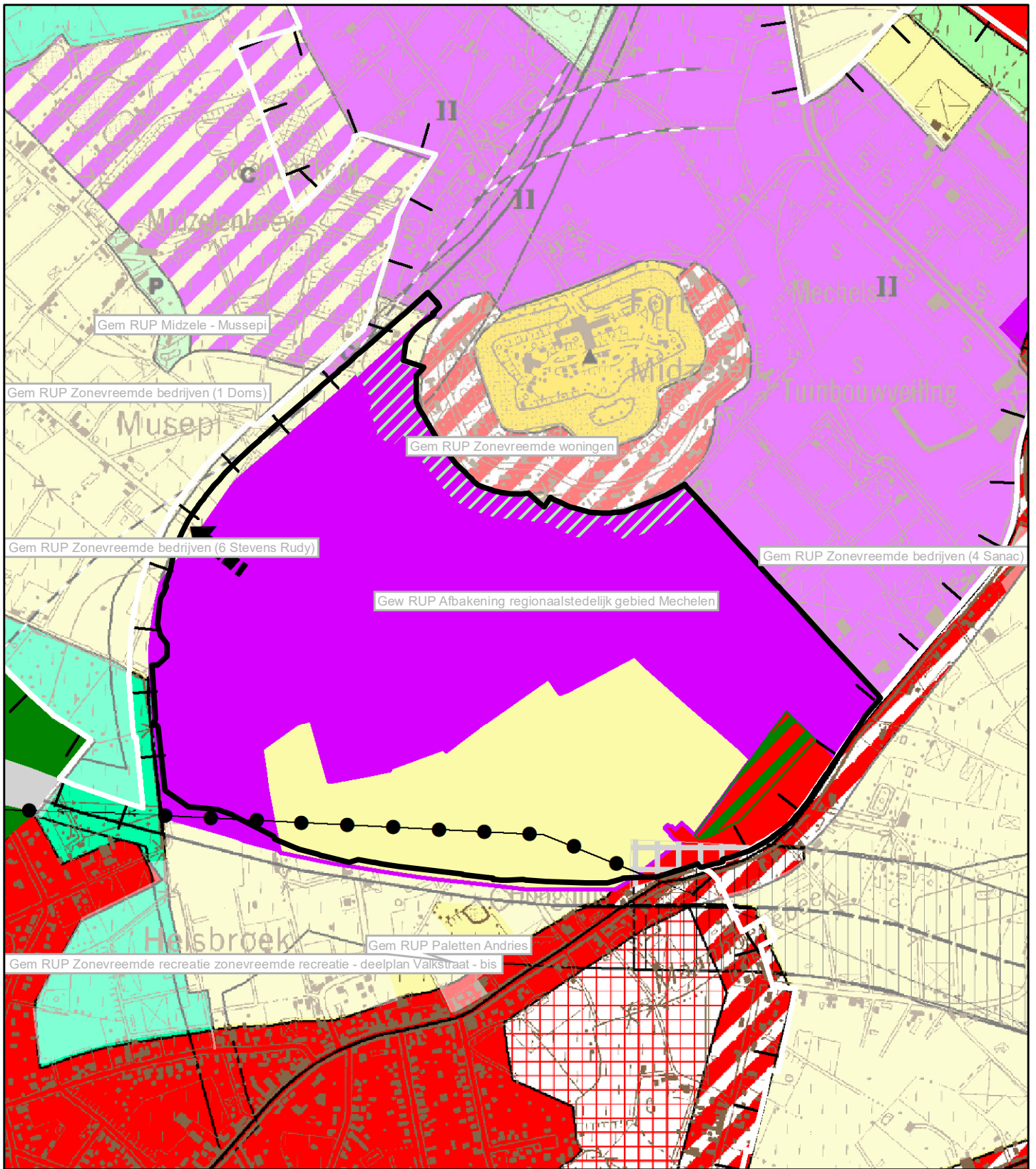


Gewestelijk Ruimtelijk Uitvoeringsplan 212_00531_00001

Bijlage IIIb: Toelichtingsnota (kaarten)




Regionaalstedelijk gebied Mechelen - Herneming van delen van het GRUP voor de afbakening van het regionaalstedelijk gebied Mechelen, met aandacht voor de leefomgevingkwaliteit

Ontwerp



Legende

Gewestplan: Mechelen (KB 05/08/1976)

-  Gewestplanwijzigingen
-  Gewestelijke Ruimtelijke uitvoeringsplannen
-  Provinciale & Gemeentelijke RUPs

Disclaimer:

Schorsings- en vernietigingsarresten van gewestplan(wijzigingen) door de Raad van State werden nog niet allemaal verwerkt in het digitale gewestplan. Hierdoor geeft de kaart op sommige plaatsen nog verouderde informatie weer. De informatie in deze kaart heeft louter informatieve waarde en geen juridische kracht.

Achtergrond: Rasterversie van de topografische kaart uitgegeven tussen 1978 en 1993 op schaal 1/10000 door het NGI (GIS Vlaanderen) © Fragment uit de topografische kaart met toelating A1913 van het NGI

Kaart 2 Bestaande juridische toestand: gewestplan, gewestplanwijzigingen en ruimtelijke uitvoeringsplannen - Deelplan 5

Schaal : 1:10 000

0 100 200 400 Meters

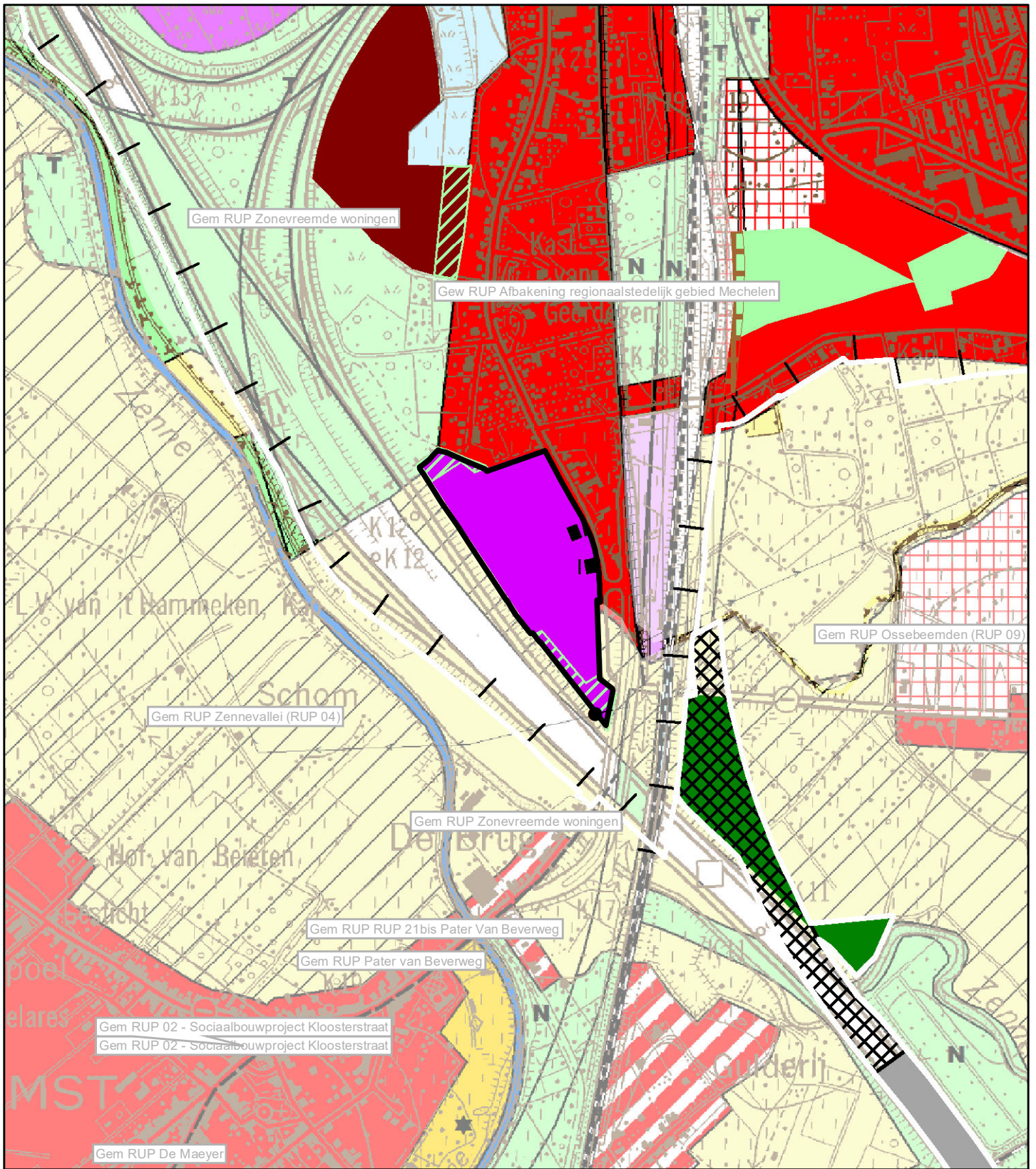


Gewestelijk Ruimtelijk Uitvoeringsplan 212_00531_00001

Bijlage IIIb: Toelichtingsnota (kaarten)

Regionaalstedelijk gebied Mechelen - Herneming van delen van het GRUP voor de afbakening van het regionaalstedelijk gebied Mechelen, met aandacht voor de leefomgevingkwaliteit


Ontwerp



Legende

Gewestplan: Mechelen (KB 05/08/1976), Halle - Vilvoorde - Asse (KB 07/03/1977)

 Gewestplanwijzigingen

 Gewestelijke Ruimtelijke uitvoeringsplannen

 Provinciale & Gemeentelijke RUPs


Disclaimer:

Schorsings- en vernietigingsarresten van gewestplan(wijzigingen) door de Raad van State werden nog niet allemaal verwerkt in het digitale gewestplan. Hierdoor geeft de kaart op sommige plaatsen nog verouderde informatie weer. De informatie in deze kaart heeft louter informatieve waarde en geen juridische kracht.

Achtergrond: Rasterversie van de topografische kaart uitgegeven tussen 1978 en 1993 op schaal 1/10000 door het NGI (GIS Vlaanderen) © Fragment uit de topografische kaart met toelating A1913 van het NGI

Kaart 2 Bestaande juridische toestand: gewestplan, gewestplanwijzigingen en ruimtelijke uitvoeringsplannen - Deelplan 6

Schaal : 1:10 000

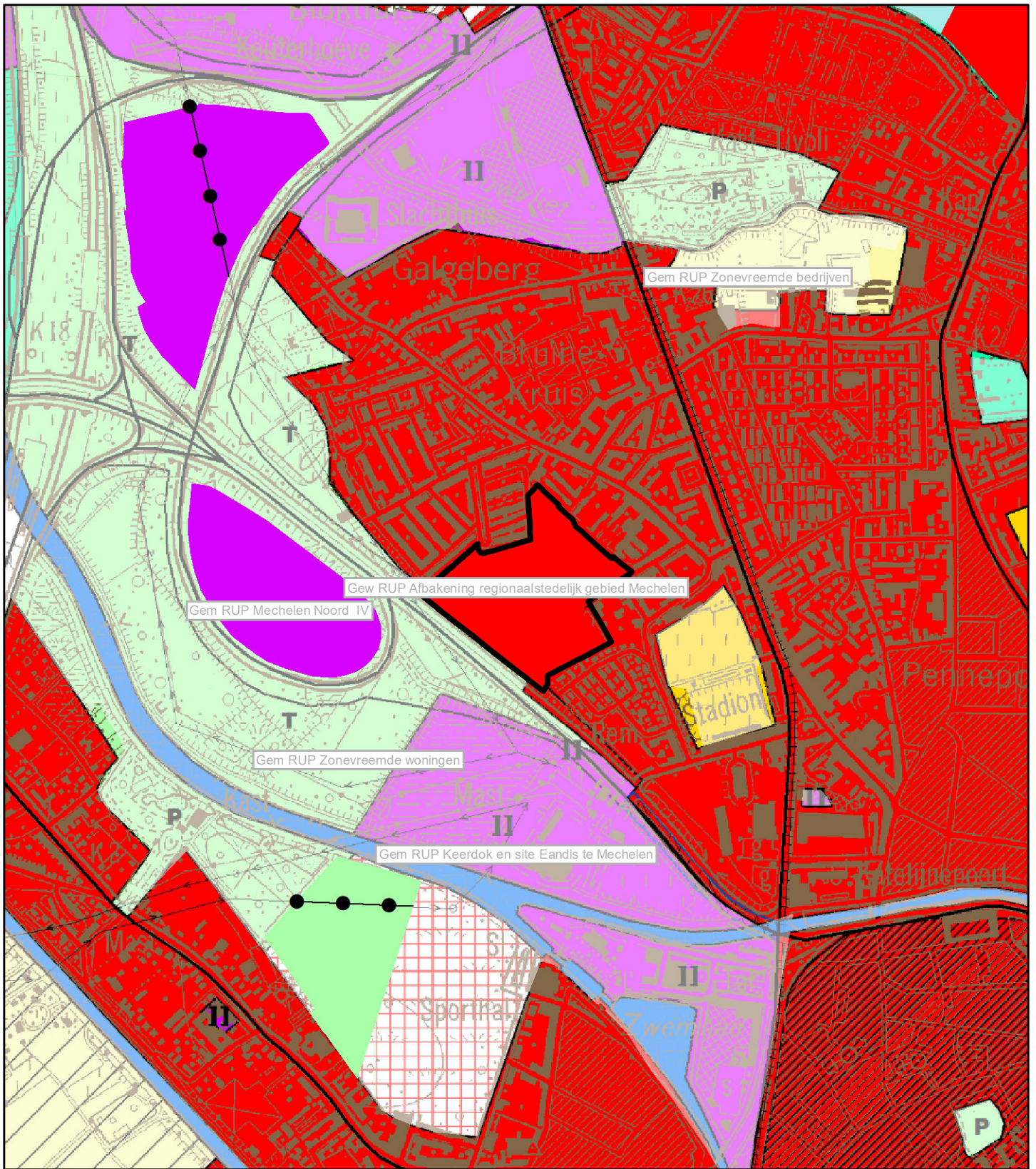


Gewestelijk Ruimtelijk Uitvoeringsplan 212_00531_00001

Bijlage IIIb: Toelichtingsnota (kaarten)


Regionaalstedelijk gebied Mechelen - Herneming van delen van het GRUP voor de afbakening van het regionaalstedelijk gebied Mechelen, met aandacht voor de leefomgevingkwaliteit


Ontwerp




Legende

Gewestplan: Mechelen (KB 05/08/1976)

 Gewestplanwijzigingen

 Gewestelijke Ruimtelijke uitvoeringsplannen

 Provinciale & Gemeentelijke RUPs

Disclaimer:

Schorsings- en vernietigingsarresten van gewestplan(wijzigingen) door de Raad van State werden nog niet allemaal verwerkt in het digitale gewestplan.

Hierdoor geeft de kaart op sommige plaatsen nog verouderde informatie weer.

De informatie in deze kaart heeft louter informatieve waarde en geen juridische kracht.

Achtergrond: Rasterversie van de topografische kaart uitgegeven tussen 1978 en 1993 op schaal 1/10000 door het NGI (GIS Vlaanderen) © Fragment uit de topografische kaart met toelating A1913 van het NGI

Kaart 2 Bestaande juridische toestand: gewestplan, gewestplanwijzigingen en ruimtelijke uitvoeringsplannen - Deelplan 7

Schaal : 1:10 000

0 100 200 400 Meters

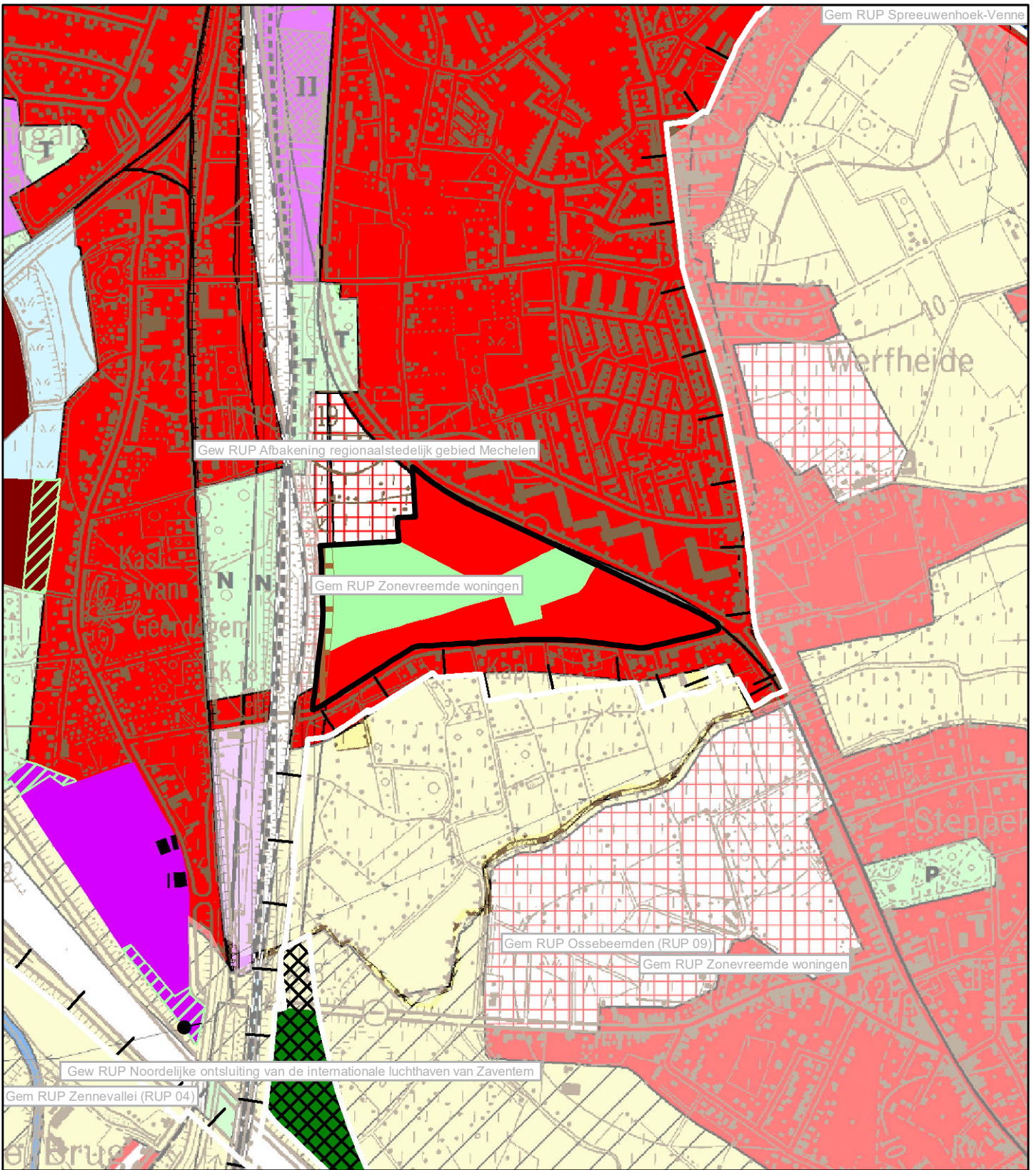


Gewestelijk Ruimtelijk Uitvoeringsplan 212_00531_00001

Bijlage IIIb: Toelichtingsnota (kaarten)

Regionaalstedelijk gebied Mechelen - Herneming van delen van het GRUP voor de afbakening van het regionaalstedelijk gebied Mechelen, met aandacht voor de leefomgevingkwaliteit

Ontwerp



Legende

Gewestplan: Mechelen (KB 05/08/1976), Halle - Vilvoorde - Asse (KB 07/03/1977)

Gewestplanwijzigingen
 Gewestelijke Ruimtelijke uitvoeringsplannen
 Provinciale & Gemeentelijke RUPs

Disclaimer:
 Schorsings- en vernietigingsarresten van gewestplan(wijzigingen) door de Raad van State werden nog niet allemaal verwerkt in het digitale gewestplan.
 Hierdoor geeft de kaart op sommige plaatsen nog verouderde informatie weer.
 De informatie in deze kaart heeft louter informatieve waarde en geen juridische kracht.

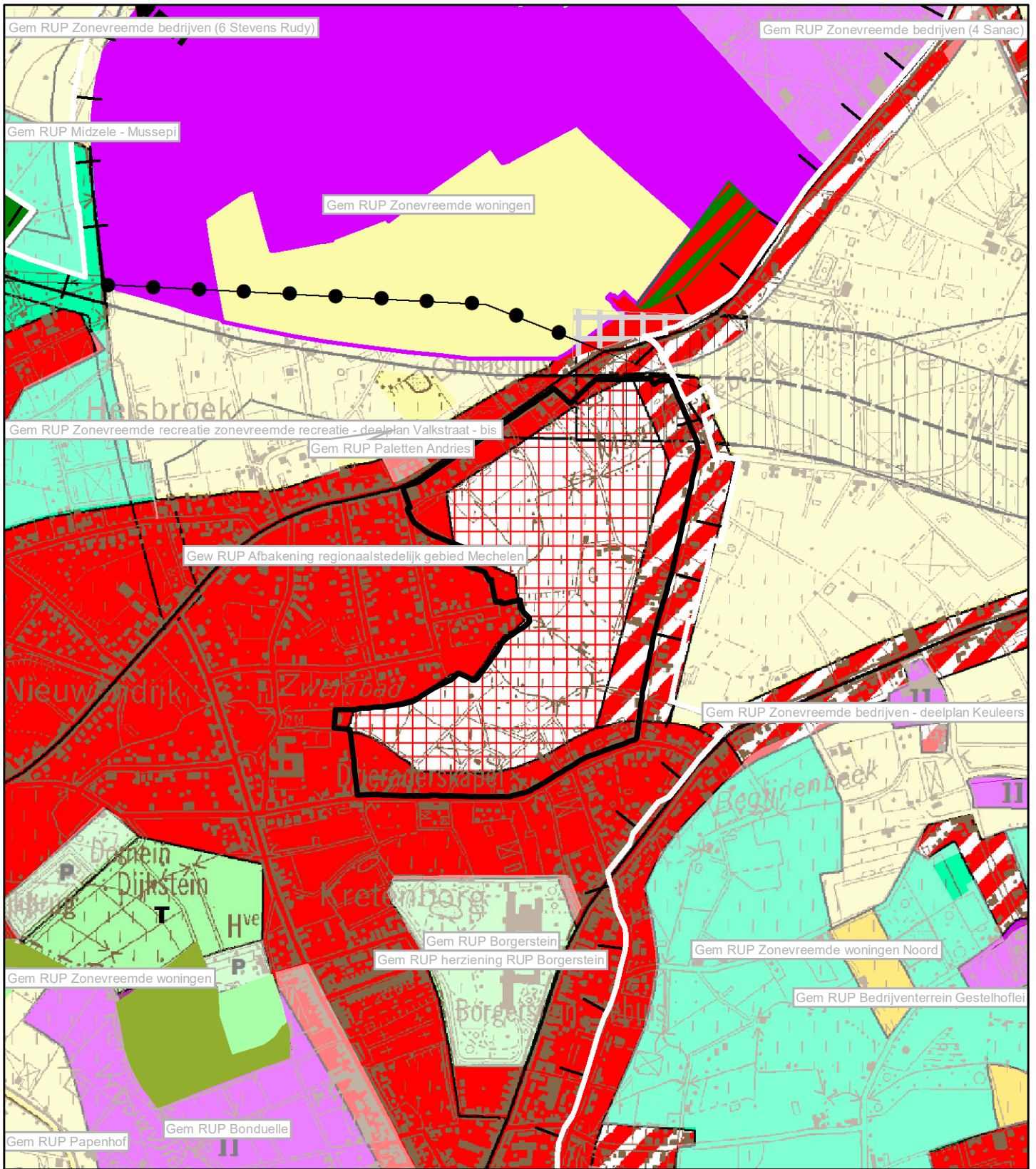
Achtergrond: Rasterversie van de topografische kaart uitgegeven tussen 1978 en 1993 op schaal 1/10000 door het NGI (GIS Vlaanderen)
 © Fragment uit de topografische kaart met toelating A1913 van het NGI

Kaart 2 Bestaande juridische toestand: gewestplan, gewestplanwijzigingen en ruimtelijke uitvoeringsplannen - Deelplan 8

Schaal : 1:10 000

0 100 200 400 Meters

N



Legende

Gewestplan: Mechelen (KB 05/08/1976)

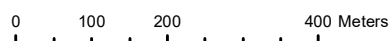
- Gewestplanwijzigingen
- Gewestelijke Ruimtelijke uitvoeringsplannen
- Provinciale & Gemeentelijke RUPs

Disclaimer:
 Schorsings- en vernietigingsarresten van gewestplan(wijzigingen) door de Raad van State werden nog niet allemaal verwerkt in het digitale gewestplan.
 Hierdoor geeft de kaart op sommige plaatsen nog verouderde informatie weer.
 De informatie in deze kaart heeft louter informatieve waarde en geen juridische kracht.

Achtergrond: Rasterversie van de topografische kaart uitgegeven tussen 1978 en 1993 op schaal 1/10000 door het NGI (GIS Vlaanderen) © Fragment uit de topografische kaart met toelating A1913 van het NGI

Kaart 2 Bestaande juridische toestand: gewestplan, gewestplanwijzigingen en ruimtelijke uitvoeringsplannen - Deelplan 9

Schaal : 1:10 000

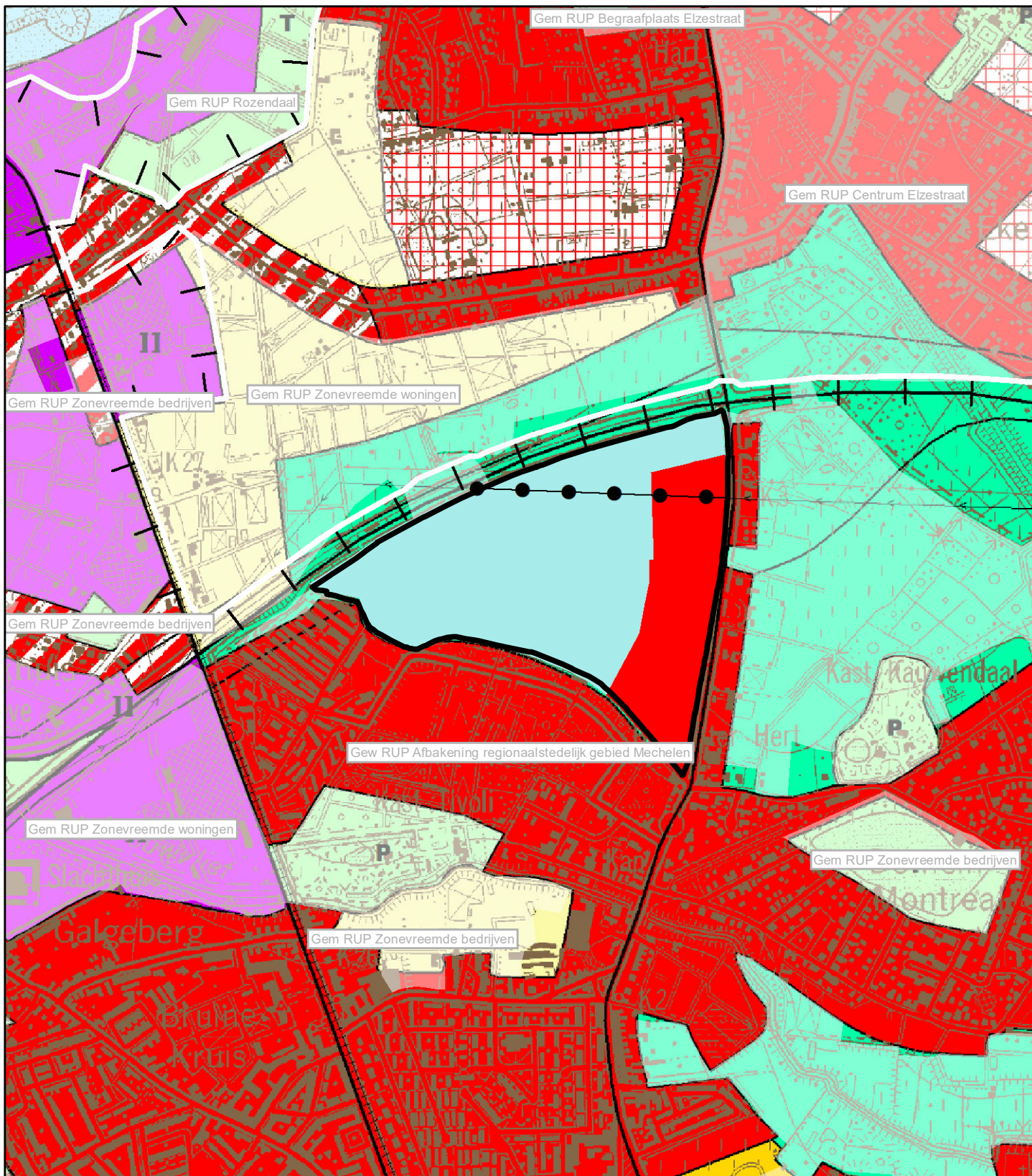


Gewestelijk Ruimtelijk Uitvoeringsplan 212_00531_00001

Bijlage IIIb: Toelichtingsnota (kaarten)




Regionaalstedelijk gebied Mechelen - Herneming van delen van het GRUP voor de afbakening van het regionaalstedelijk gebied Mechelen, met aandacht voor de leefomgevingkwaliteit

Ontwerp



Legende

Gewestplan: Mechelen (KB 05/08/1976)

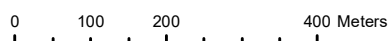
-  Gewestplanwijzigingen
-  Gewestelijke Ruimtelijke uitvoeringsplannen
-  Provinciale & Gemeentelijke RUPs

Disclaimer:
 Schorsings- en vernietigingsarresten van gewestplan(wijzigingen) door de Raad van State werden nog niet allemaal verwerkt in het digitale gewestplan.
 Hierdoor geeft de kaart op sommige plaatsen nog verouderde informatie weer.
 De informatie in deze kaart heeft louter informatieve waarde en geen juridische kracht.

Achtergrond: Rasterversie van de topografische kaart uitgegeven tussen 1978 en 1993 op schaal 1/10000 door het NGI (GIS Vlaanderen) © Fragment uit de topografische kaart met toelating A1913 van het NGI

Kaart 2 Bestaande juridische toestand: gewestplan, gewestplanwijzigingen en ruimtelijke uitvoeringsplannen - Deelplan 10

Schaal : 1:10 000

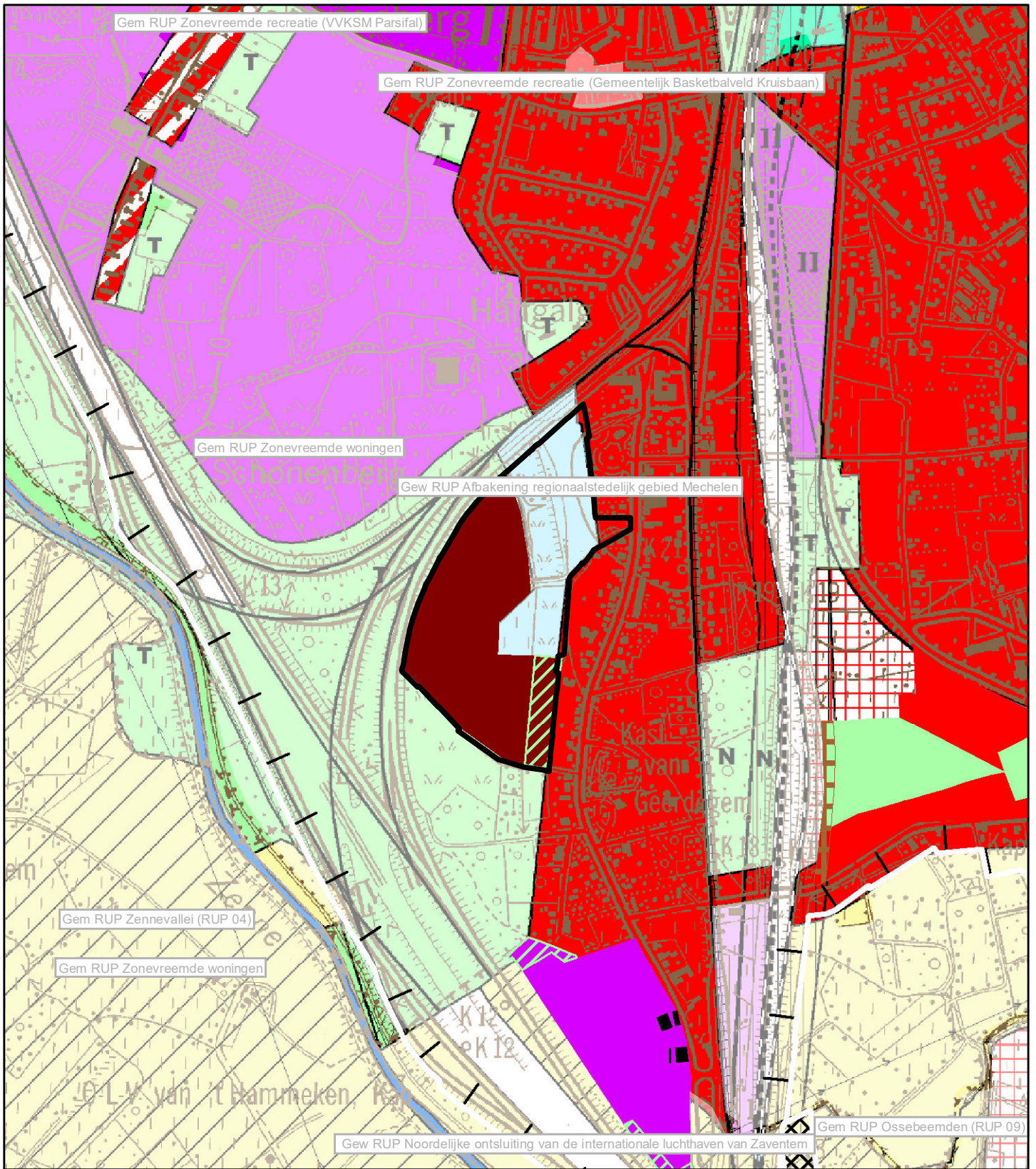


Gewestelijk Ruimtelijk Uitvoeringsplan 212_00531_00001

Bijlage IIIb: Toelichtingsnota (kaarten)




Regionaalstedelijk gebied Mechelen - Herneming van delen van het GRUP voor de afbakening van het regionaalstedelijk gebied Mechelen, met aandacht voor de leefomgevingkwaliteit

Ontwerp



Legende

Gewestplan: Mechelen (KB 05/08/1976), Halle - Vilvoorde - Asse (KB 07/03/1977)


-  Gewestplanwijzigingen
-  Gewestelijke Ruimtelijke uitvoeringsplannen
-  Provinciale & Gemeentelijke RUPs

Disclaimer:
 Schorsings- en vernietigingsarresten van gewestplan(wijzigingen) door de Raad van State werden nog niet allemaal verwerkt in het digitale gewestplan. Hierdoor geeft de kaart op sommige plaatsen nog verouderde informatie weer. De informatie in deze kaart heeft louter informatieve waarde en geen juridische kracht.

Achtergrond: Rasterversie van de topografische kaart uitgegeven tussen 1978 en 1993 op schaal 1/10000 door het NGI (GIS Vlaanderen) © Fragment uit de topografische kaart met toelating A1913 van het NGI

Kaart 2 Bestaande juridische toestand: gewestplan, gewestplanwijzigingen en ruimtelijke uitvoeringsplannen - Deelplan 11

Schaal : 1:10 000

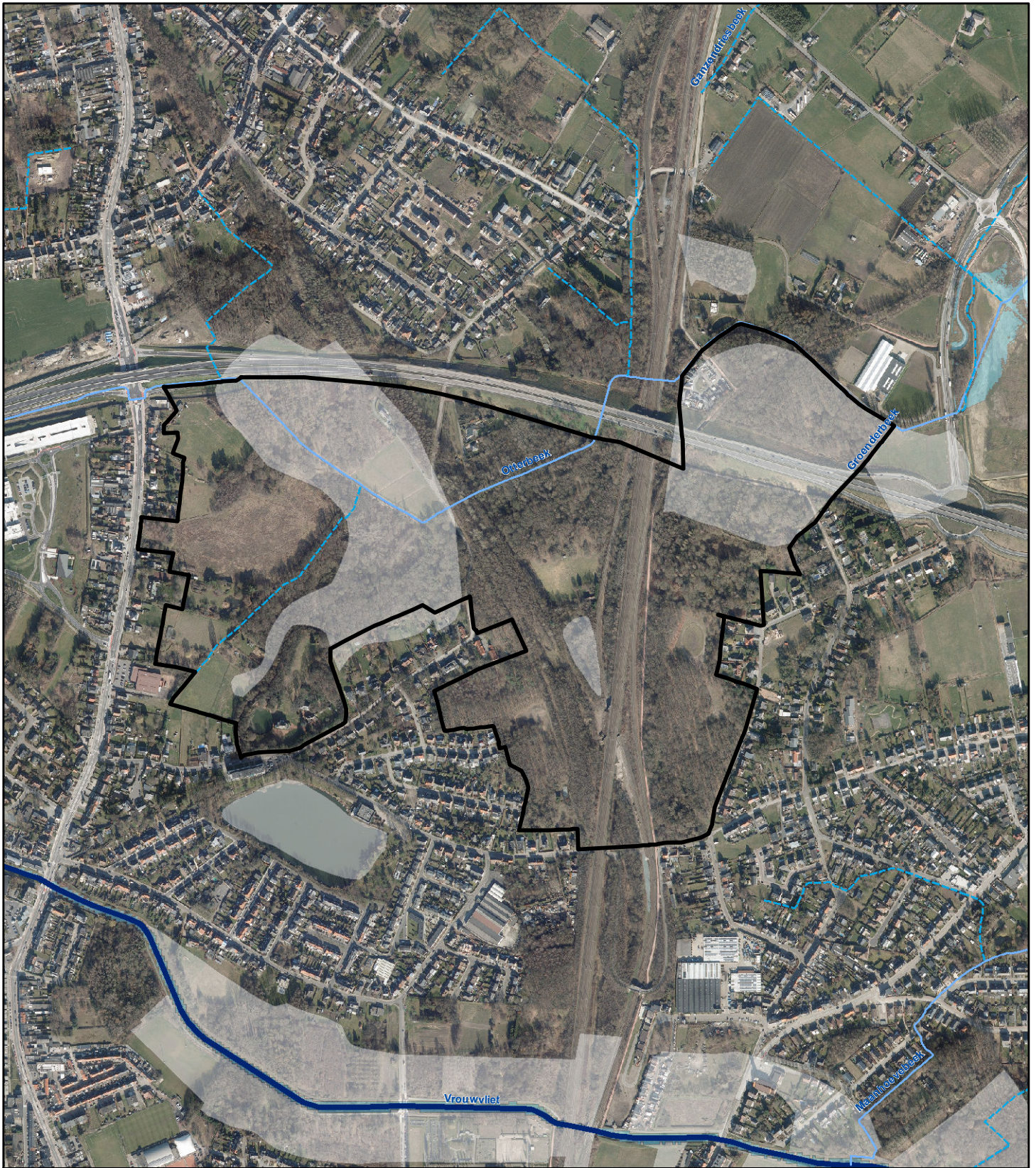


Gewestelijk Ruimtelijk Uitvoeringsplan 212_00531_00001

Bijlage IIIb: Toelichtingsnota (kaarten)

Regionaalstedelijk gebied Mechelen - Herneming van delen van het GRUP voor de afbakening van het regionaalstedelijk gebied Mechelen, met aandacht voor de leefomgevingkwaliteit

Ontwerp




Legende

- Plangebied
- Bevaarbaar
- 1ste_categorie
- 2de_categorie
- 3de_categorie
- Niet geklasseerd
- Overstromingsgevoelige gebieden (watertoets)
- Mogelijk overstromingsgevoelige gebieden (watertoets)

Achtergrond: Digitale orthofoto kleur, luchtopname 2019, vliegschaal 1/12000, Digitaal Vlaanderen en provincie Antwerpen

Kaart 1 Bestaande feitelijke toestand: luchtfoto met aanduidingen Deelplan 1

Schaal : 1:10 000



Gewestelijk Ruimtelijk Uitvoeringsplan 212_00531_00001

Bijlage IIIb: Toelichtingsnota (kaarten)

Regionaalstedelijk gebied Mechelen - Herneming van delen van het GRUP voor de afbakening van het regionaalstedelijk gebied Mechelen, met aandacht voor de leefomgevingkwaliteit

Ontwerp




Legende

- Plangebied
- Bevaarbaar
- 1ste_categorie
- 2de_categorie
- 3de_categorie
- Niet geklasseerd
- Overstromingsgevoelige gebieden (watertoets)
- Mogelijk overstromingsgevoelige gebieden (watertoets)

Achtergrond: Digitale orthofoto kleur, luchtopname 2019, vliegschaal 1/12000, Digitaal Vlaanderen en provincie Antwerpen

Kaart 1 Bestaande feitelijke toestand: luchtfoto met aanduidingen Deelplan 2

Schaal : 1:10 000

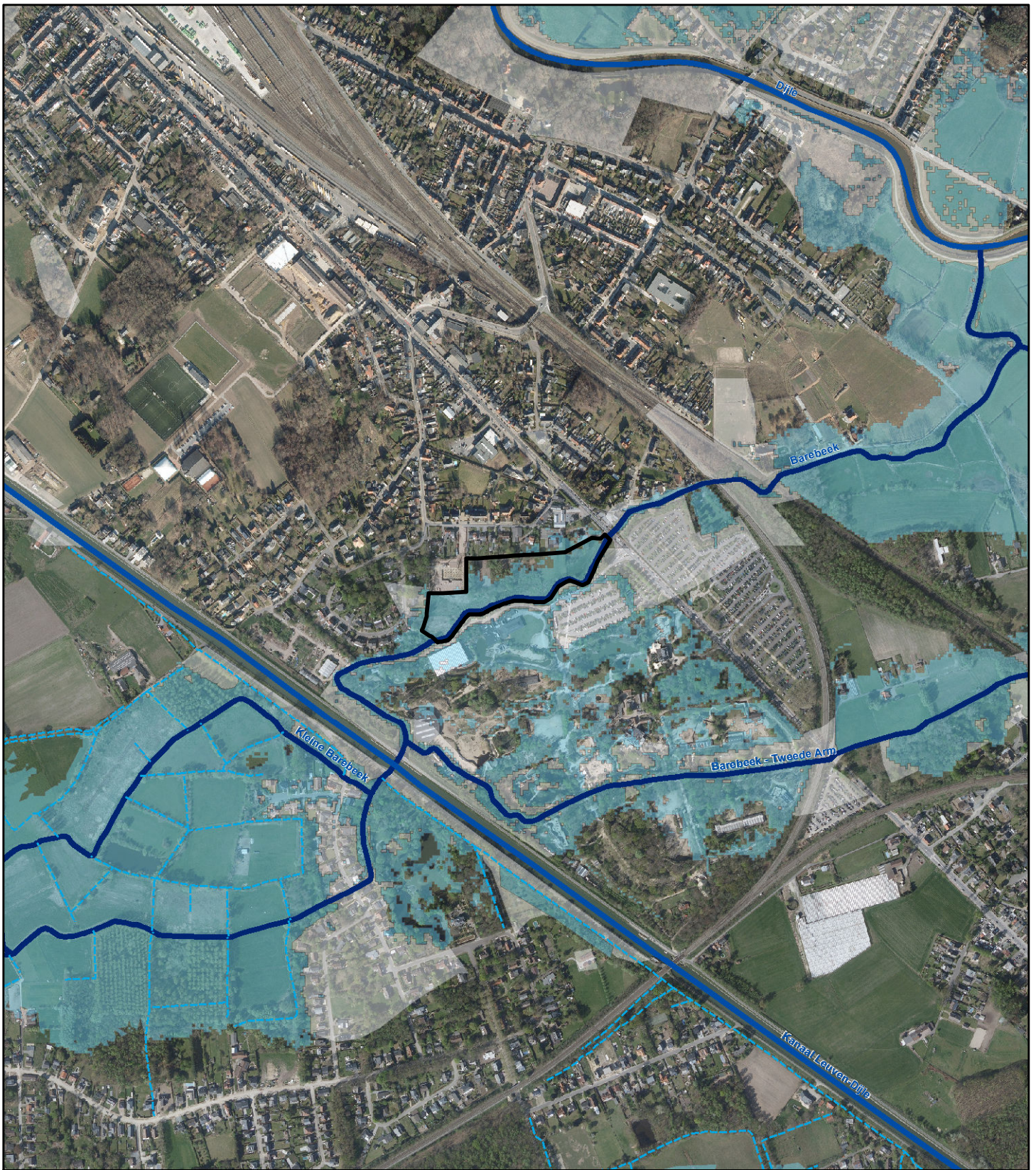


Gewestelijk Ruimtelijk Uitvoeringsplan 212_00531_00001





Bijlage IIIb: Toelichtingsnota (kaarten)

Regionaalstedelijk gebied Mechelen - Herneming van delen van het GRUP voor de afbakening van het regionaalstedelijk gebied Mechelen, met aandacht voor de leefomgevingkwaliteit

Ontwerp




Legende

-  Plangebied
-  Bevaarbaar
-  1ste_categorie
-  2de_categorie
-  3de_categorie
-  Niet geklasseerd
-  Overstromingsgevoelige gebieden (watertoets)
-  Mogelijk overstromingsgevoelige gebieden (watertoets)

Achtergrond: Digitale orthofoto kleur, luchtopname 2019, vliegschaal 1/12000, Digitaal Vlaanderen en provincie Antwerpen

Kaart 1 Bestaande feitelijke toestand: luchtfoto met aanduidingen Deelplan 3

Schaal : 1:10 000



Gewestelijk Ruimtelijk Uitvoeringsplan 212_00531_00001

Bijlage IIIb: Toelichtingsnota (kaarten)

Regionaalstedelijk gebied Mechelen - Herneming van delen van het GRUP voor de afbakening van het regionaalstedelijk gebied Mechelen, met aandacht voor de leefomgevingkwaliteit

Ontwerp




Legende

- Plangebied
- Bevaarbaar
- 1ste_categorie
- 2de_categorie
- 3de_categorie
- Niet geklasseerd
- Overstromingsgevoelige gebieden (watertoets)
- Mogelijk overstromingsgevoelige gebieden (watertoets)

Achtergrond: Digitale orthofoto kleur, luchtopname 2019, vliegschaal 1/12000, Digitaal Vlaanderen en provincie Antwerpen

Kaart 1 Bestaande feitelijke toestand: luchtfoto met aanduidingen Deelplan 4

Schaal : 1:10 000




Gewestelijk Ruimtelijk Uitvoeringsplan 212_00531_00001









Bijlage IIIb: Toelichtingsnota (kaarten)

Regionaalstedelijk gebied Mechelen - Heremening van delen van het GRUP voor de afbakening van het regionaalstedelijk gebied Mechelen, met aandacht voor de leefomgevingkwaliteit

Ontwerp




Legende

-  Plangebied
-  Bevaarbaar
-  1ste_categorie
-  2de_categorie
-  3de_categorie
-  Niet geklasseerd
-  Overstromingsgevoelige gebieden (watertoets)
-  Mogelijk overstromingsgevoelige gebieden (watertoets)

Achtergrond: Digitale orthofoto kleur, luchtopname 2019, vliegschaal 1/12000, Digitaal Vlaanderen en provincie Antwerpen

Kaart 1 Bestaande feitelijke toestand: luchtfoto met aanduidingen Deelplan 5

Schaal : 1:10 000



Gewestelijk Ruimtelijk Uitvoeringsplan 212_00531_00001

Bijlage IIIb: Toelichtingsnota (kaarten)

Regionaalstedelijk gebied Mechelen - Herneming van delen van het GRUP voor de afbakening van het regionaalstedelijk gebied Mechelen, met aandacht voor de leefomgevingkwaliteit

Ontwerp




Legende

- Plangebied
- Bevaarbaar
- 1ste_categorie
- 2de_categorie
- 3de_categorie
- Niet geklasseerd
- Overstromingsgevoelige gebieden (watertoets)
- Mogelijk overstromingsgevoelige gebieden (watertoets)

Achtergrond: Digitale orthofoto kleur, luchtopname 2019, vliegschaal 1/12000, Digitaal Vlaanderen en provincie Antwerpen

Kaart 1 Bestaande feitelijke toestand: luchtfoto met aanduidingen Deelplan 6

Schaal : 1:10 000



Gewestelijk Ruimtelijk Uitvoeringsplan 212_00531_00001

Bijlage IIIb: Toelichtingsnota (kaarten)

Regionaalstedelijk gebied Mechelen - Herneming van delen van het GRUP voor de afbakening van het regionaalstedelijk gebied Mechelen, met aandacht voor de leefomgevingkwaliteit

Ontwerp




Legende

- Plangebied
- Bevaarbaar
- 1ste_categorie
- 2de_categorie
- 3de_categorie
- Niet geklasseerd
- Overstromingsgevoelige gebieden (watertoets)
- Mogelijk overstromingsgevoelige gebieden (watertoets)

Achtergrond: Digitale orthofoto kleur, luchtopname 2019, vliegschaal 1/12000, Digitaal Vlaanderen en provincie Antwerpen

Kaart 1 Bestaande feitelijke toestand: luchtfoto met aanduidingen Deelplan 7

Schaal : 1:10 000



Gewestelijk Ruimtelijk Uitvoeringsplan 212_00531_00001

Bijlage IIIb: Toelichtingsnota (kaarten)

Regionaalstedelijk gebied Mechelen - Herneming van delen van het GRUP voor de afbakening van het regionaalstedelijk gebied Mechelen, met aandacht voor de leefomgevingkwaliteit

Ontwerp




Legende

- Plangebied
- Bevaarbaar
- 1ste_categorie
- 2de_categorie
- 3de_categorie
- Niet geklasseerd
- Overstromingsgevoelige gebieden (watertoets)
- Mogelijk overstromingsgevoelige gebieden (watertoets)

Achtergrond: Digitale orthofoto kleur, luchtopname 2019, vliegschaal 1/12000, Digitaal Vlaanderen en provincie Antwerpen

Kaart 1 Bestaande feitelijke toestand: luchtfoto met aanduidingen Deelplan 8

Schaal : 1:10 000



Gewestelijk Ruimtelijk Uitvoeringsplan 212_00531_00001

Bijlage IIIb: Toelichtingsnota (kaarten)

Regionaalstedelijk gebied Mechelen - Herneming van delen van het GRUP voor de afbakening van het regionaalstedelijk gebied Mechelen, met aandacht voor de leefomgevingkwaliteit

Ontwerp




Legende

- Plangebied
- Bevaarbaar
- 1ste_categorie
- 2de_categorie
- 3de_categorie
- Niet geklasseerd
- Overstromingsgevoelige gebieden (watertoets)
- Mogelijk overstromingsgevoelige gebieden (watertoets)

Achtergrond: Digitale orthofoto kleur, luchtopname 2019, vliegschaal 1/12000, Digitaal Vlaanderen en provincie Antwerpen

Kaart 1 Bestaande feitelijke toestand: luchtfoto met aanduidingen Deelplan 9

Schaal : 1:10 000



Gewestelijk Ruimtelijk Uitvoeringsplan 212_00531_00001

Bijlage IIIb: Toelichtingsnota (kaarten)

Regionaalstedelijk gebied Mechelen - Herneming van delen van het GRUP voor de afbakening van het regionaalstedelijk gebied Mechelen, met aandacht voor de leefomgevingkwaliteit

Ontwerp




Legende

- Plangebied
- Bevaarbaar
- 1ste_categorie
- 2de_categorie
- 3de_categorie
- Niet geklasseerd
- Overstromingsgevoelige gebieden (watertoets)
- Mogelijk overstromingsgevoelige gebieden (watertoets)

Achtergrond: Digitale orthofoto kleur, luchtopname 2019, vliegschaal 1/12000, Digitaal Vlaanderen en provincie Antwerpen

Kaart 1 Bestaande feitelijke toestand: luchtfoto met aanduidingen Deelplan 10

Schaal : 1:10 000



Gewestelijk Ruimtelijk Uitvoeringsplan 212_00531_00001

Bijlage IIIb: Toelichtingsnota (kaarten)

Regionaalstedelijk gebied Mechelen - Herneming van delen van het GRUP voor de afbakening van het regionaalstedelijk gebied Mechelen, met aandacht voor de leefomgevingkwaliteit

Ontwerp




Legende

- Plangebied
- Bevaarbaar
- 1ste_categorie
- 2de_categorie
- 3de_categorie
- Niet geklasseerd
- Overstromingsgevoelige gebieden (watertoets)
- Mogelijk overstromingsgevoelige gebieden (watertoets)

Achtergrond: Digitale orthofoto kleur, luchtopname 2019, vliegschaal 1/12000, Digitaal Vlaanderen en provincie Antwerpen

Kaart 1 Bestaande feitelijke toestand: luchtfoto met aanduidingen Deelplan 11

Schaal : 1:10 000

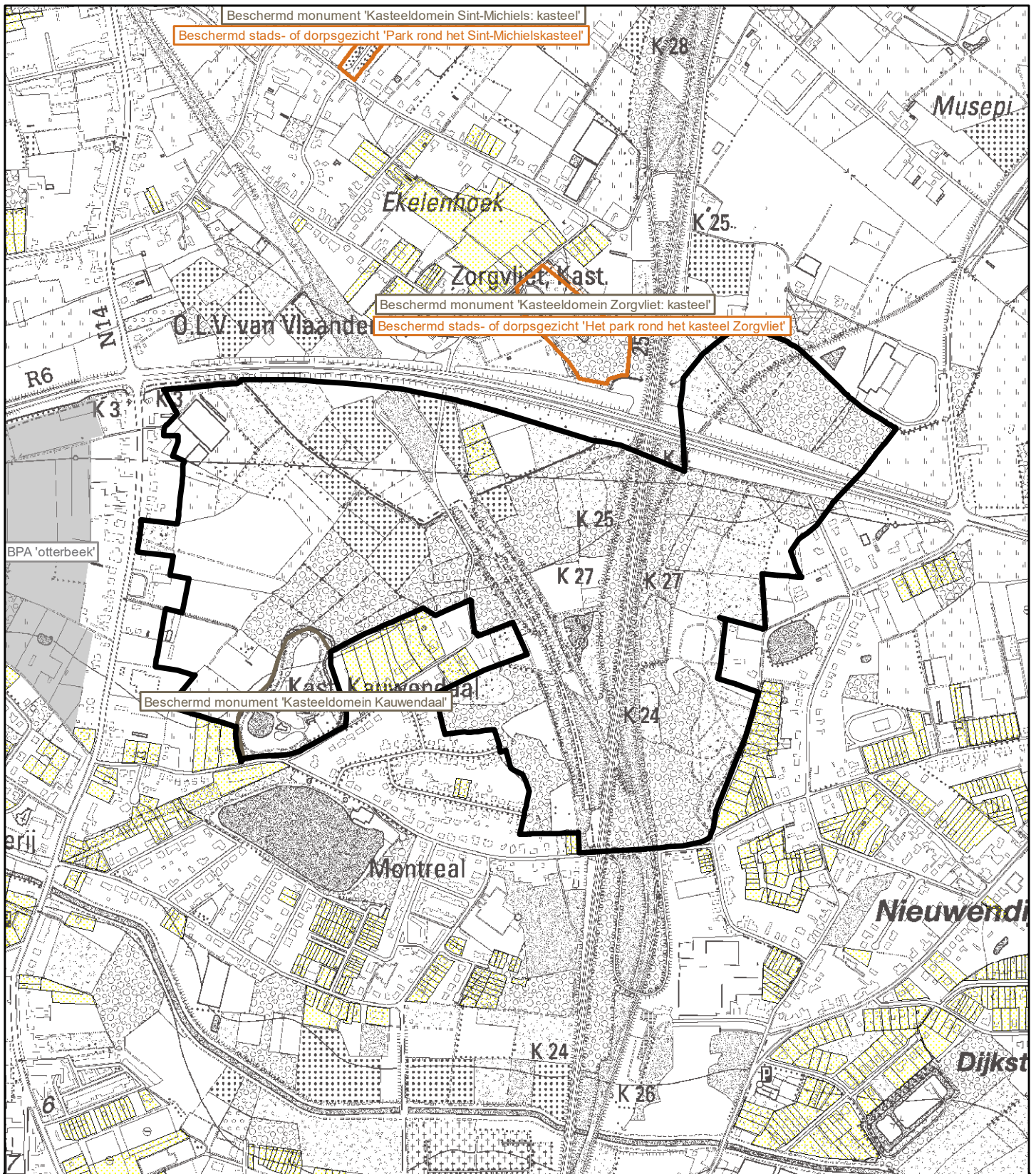


Gewestelijk Ruimtelijk Uitvoeringsplan 212_00531_00001

Bijlage IIIb: Toelichtingsnota (kaarten)

Regionaalstedelijk gebied Mechelen - Herneming van delen van het GRUP voor de afbakening van het regionaalstedelijk gebied Mechelen, met aandacht voor de leefomgevingkwaliteit

Ontwerp



Legende

Plangebied	Beschermd archeologische site	Natuurreservaten	Oeverzone
Verkavelingen uit het vergunningenregister	Beschermd landschappen	Bosreservaten	Overstromingsgebied
BPA-contouren	Beschermd monumenten	Habitatrictlijngebied	Poldergraslandschap
Beschermingszones grondwater	Beschermd stads- of dorpsgezicht	Vogelrichtlijngebied	
Vastgestelde landschapsatlasrelict		Gebieden van het VEN	

Achtergrond: Geïntegreerde rasterversie van de topografische kaart uitgegeven tussen 1990-2005, op schaal 1/10000, NGI (OC-GIS Vlaanderen) © Fragment met toelating A1913 van het NGI

**Kaart 3 Bestaande juridische toestand:
andere plannen
Deelplan 1**

Schaal : 1:10.000

0 50 100 200 Meters

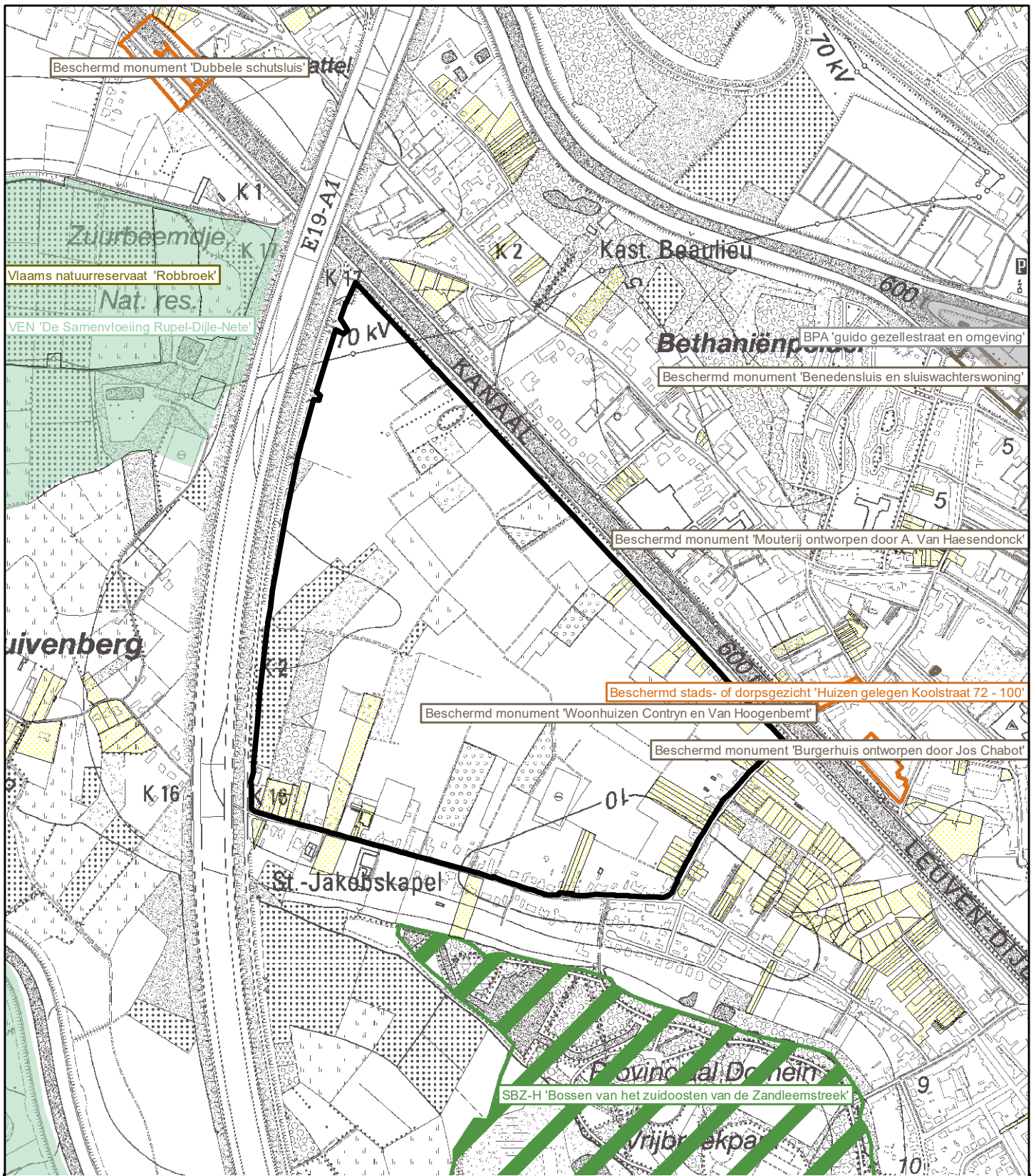


Gewestelijk Ruimtelijk Uitvoeringsplan 212_00531_00001

Bijlage IIIb: Toelichtingsnota (kaarten)

Regionaalstedelijk gebied Mechelen - Herneming van delen van het GRUP voor de afbakening van het regionaalstedelijk gebied Mechelen, met aandacht voor de leefomgevingkwaliteit

Ontwerp



Legende

Plangebied	Beschermd archeologische site	Natuurreservaten	Oeverzone
Verkavelingen uit het vergunningenregister	Beschermd landschappen	Bosreservaten	Overstromingsgebied
BPA-contouren	Beschermd monumenten	Habitatrichtlijng gebied	Poldergraslandschap
Beschermingszones grondwater	Beschermd stads- of dorpsgezicht	Vogelrichtlijng gebied	
Vastgestelde landschapsatlasrelicten		Gebieden van het VEN	

Achtergrond: Geïntegreerde rasterversie van de topografische kaart uitgegeven tussen 1990-2005, op schaal 1/10000, NGI (OC-GIS Vlaanderen) © Fragment met toelating A1913 van het NGI

Kaart 3 Bestaande juridische toestand: andere plannen Deelplan 2

Schaal : 1:10.000
0 50 100 200 Meters

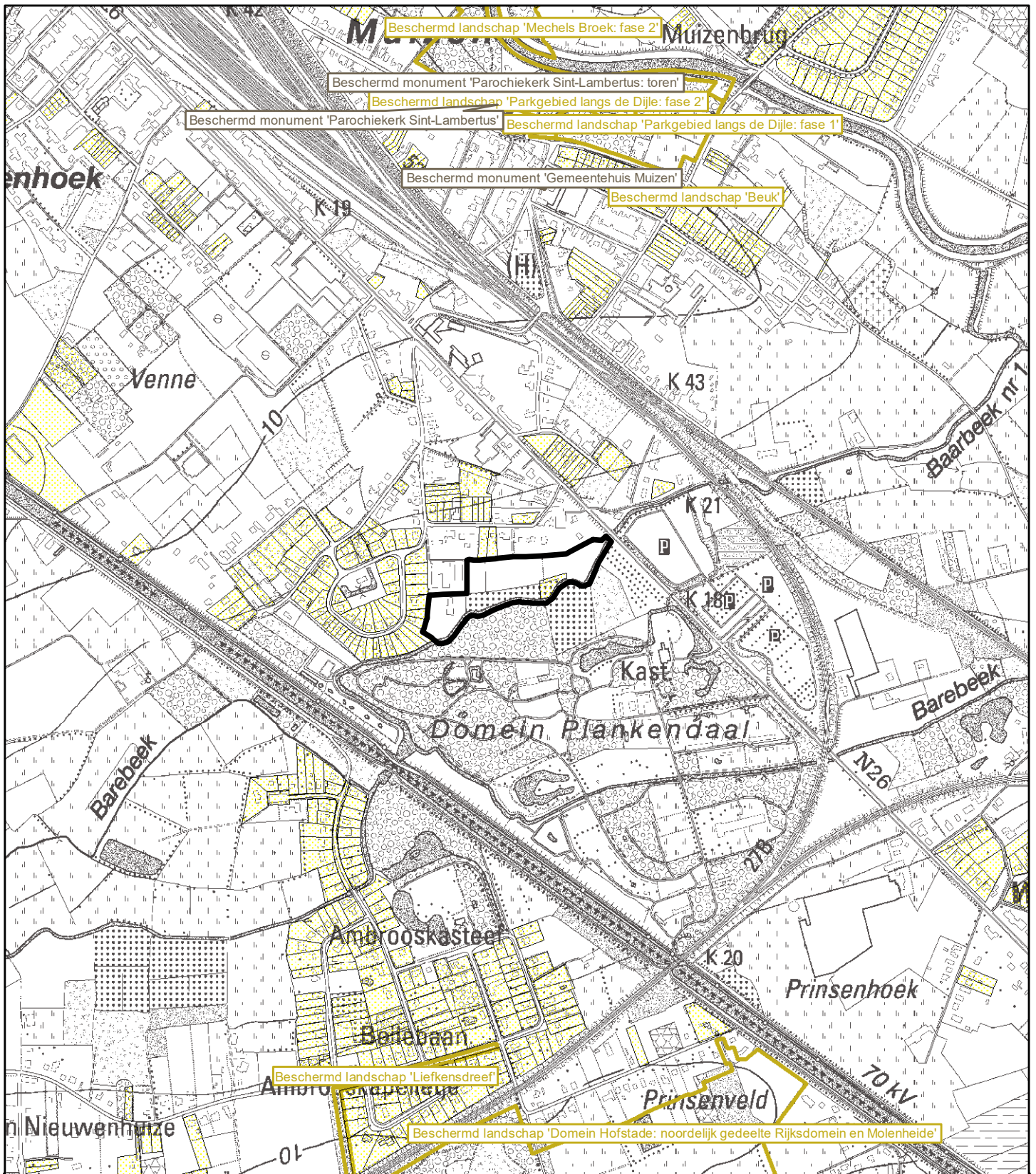


Gewestelijk Ruimtelijk Uitvoeringsplan 212_00531_00001

Bijlage IIIb: Toelichtingsnota (kaarten)

Regionaalstedelijk gebied Mechelen - Herneming van delen van het GRUP voor de afbakening van het regionaalstedelijk gebied Mechelen, met aandacht voor de leefomgevingkwaliteit

Ontwerp



Legende

Plangebied	Beschermde archeologische site	Natuurreservaten	Oeverzone
Verkavelingen uit het vergunningenregister	Beschermde landschappen	Bosreservaten	Overstromingsgebied
BPA-contouren	Beschermde monumenten	Habitatrictlijngebied	Poldergraslandschap
Beschermingszones grondwater	Beschermd stads- of dorpsgezicht	Vogelrichtlijngebied	
Vastgestelde landschapsatlasrelicten		Gebieden van het VEN	

Achtergrond: Geïntegreerde rasterversie van de topografische kaart uitgegeven tussen 1990-2005, op schaal 1/10000, NGI (OC-GIS Vlaanderen) © Fragment met toelating A1913 van het NGI

**Kaart 3 Bestaande juridische toestand:
andere plannen
Deelplan 3**

Schaal : 1:10.000

0 50 100 200 Meters

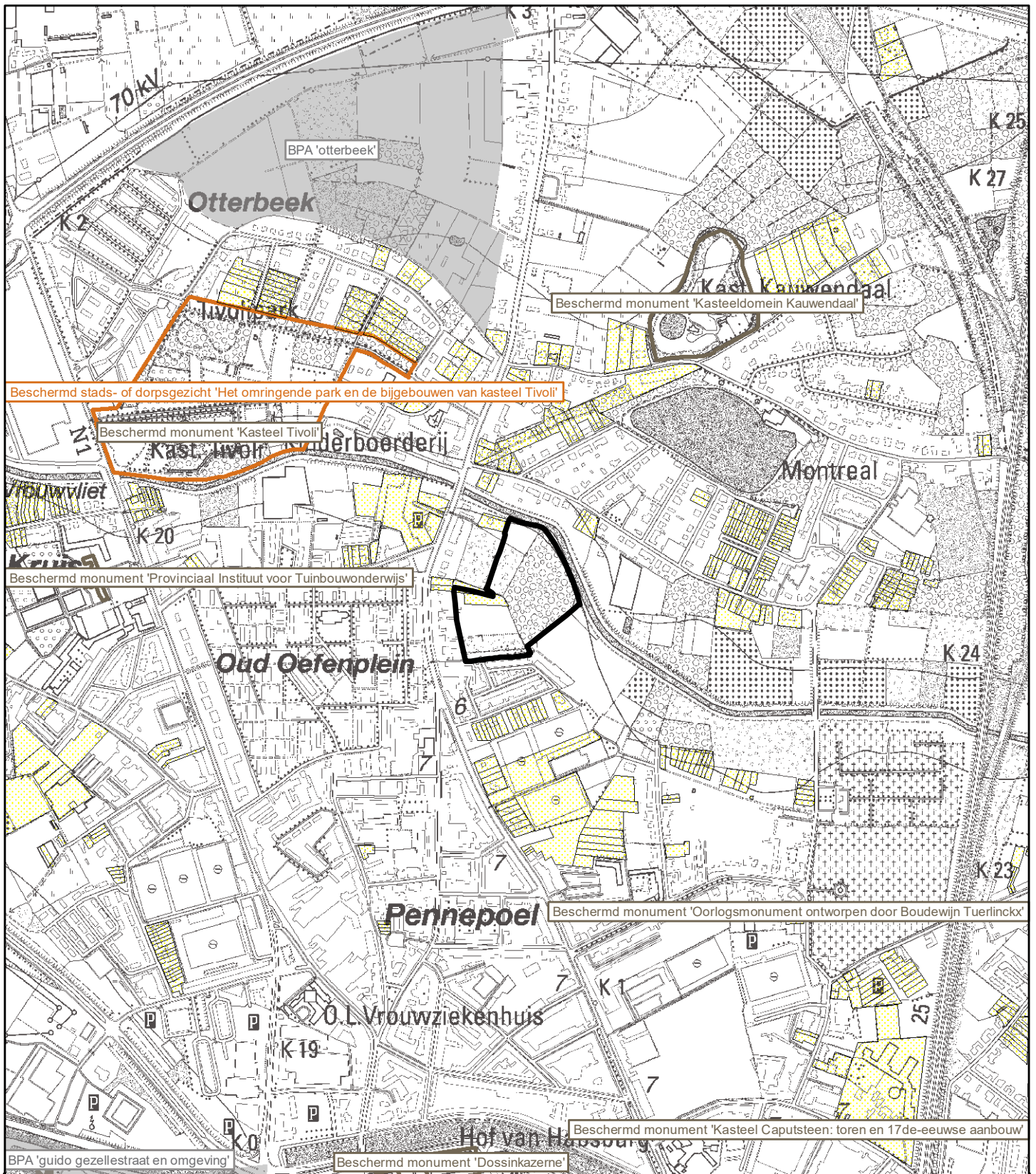


Gewestelijk Ruimtelijk Uitvoeringsplan 212_00531_00001

Bijlage IIIb: Toelichtingsnota (kaarten)

Regionaalstedelijk gebied Mechelen - Herneming van delen van het GRUP voor de afbakening van het regionaalstedelijk gebied Mechelen, met aandacht voor de leefomgevingkwaliteit

Ontwerp



Legende

Plangebied	Beschermde archeologische site	Natuurreservaten	Oeverzone
Verkavelingen uit het vergunningenregister	Beschermde landschappen	Bosreservaten	Overstromingsgebied
BPA-contouren	Beschermde monumenten	Habitatrichtlijngebied	Poldergraslandschap
Beschermingszones grondwater	Beschermd stads- of dorpsgezicht	Vogelrichtlijngebied	
Vastgestelde landschapsatlasrelict		Gebieden van het VEN	

Achtergrond: Geïntegreerde rasterversie van de topografische kaart uitgegeven tussen 1990-2005, op schaal 1/10000, NGI (OC-GIS Vlaanderen) © Fragment met toelating A1913 van het NGI

**Kaart 3 Bestaande juridische toestand:
andere plannen
Deelplan 4**

Schaal : 1:10.000

0 50 100 200 Meters

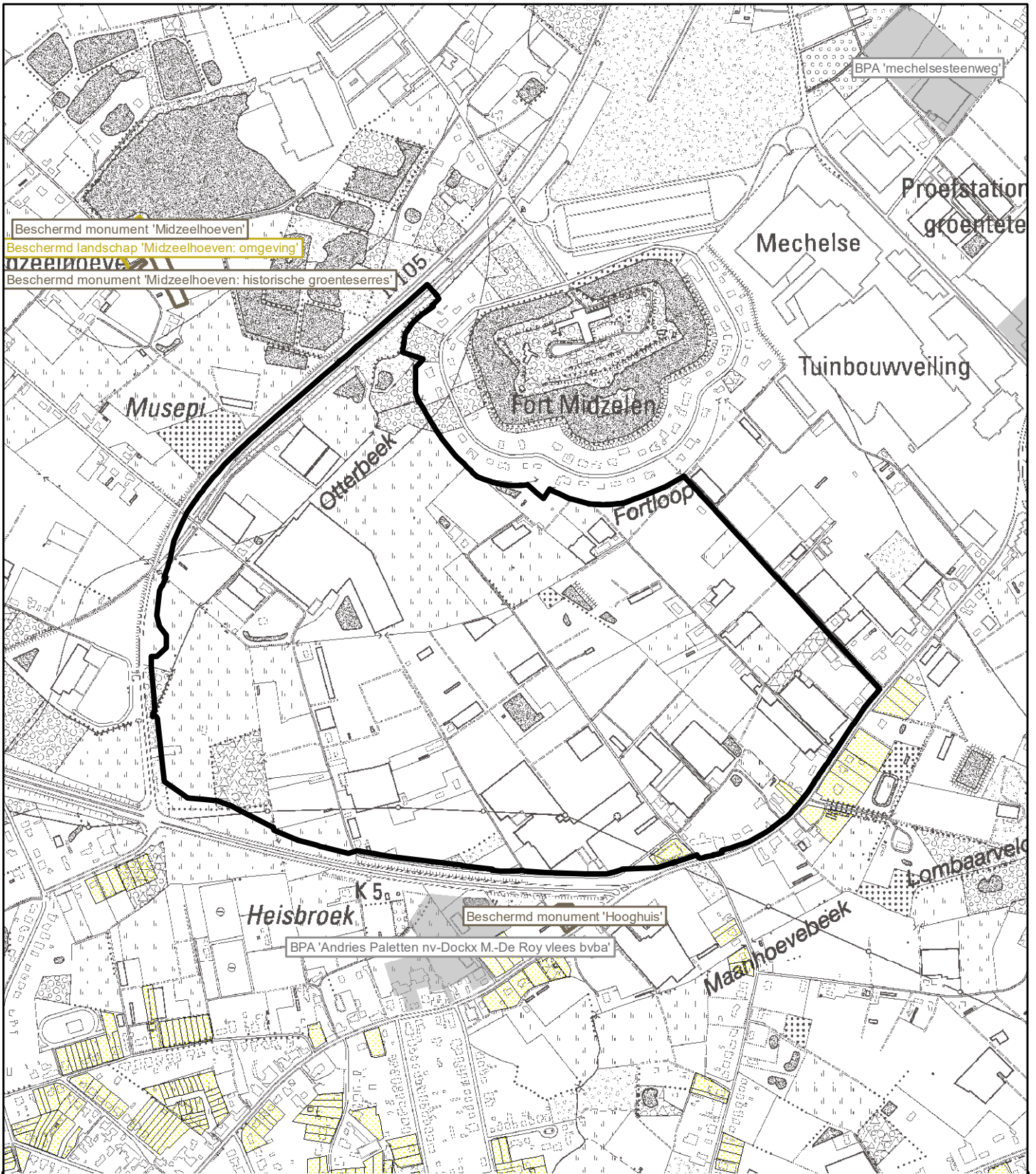


Gewestelijk Ruimtelijk Uitvoeringsplan 212_00531_00001

Bijlage IIIb: Toelichtingsnota (kaarten)

Regionaalstedelijk gebied Mechelen - Herneming van delen van het GRUP voor de afbakening van het regionaalstedelijk gebied Mechelen, met aandacht voor de leefomgevingkwaliteit

Ontwerp



Legende

- | | | | |
|--|----------------------------------|------------------------|---------------------|
| Plangebied | Beschermde archeologische site | Natuurreservaten | Oeverzone |
| Verkavelingen uit het vergunningenregister | Beschermde landschappen | Bosreservaten | Overstromingsgebied |
| BPA-contouren | Beschermde monumenten | Habitatrichtlijngebied | Poldergraslandschap |
| Beschermingszones grondwater | Beschermd stads- of dorpsgezicht | Vogelrichtlijngebied | |
| Vastgestelde landschapsatlasrelicten | | Gebieden van het VEN | |

Achtergrond: Geïntegreerde rasterversie van de topografische kaart uitgegeven tussen 1990-2005, op schaal 1/10000, NGI (OC-GIS Vlaanderen) © Fragment met toelating A1913 van het NGI

**Kaart 3 Bestaande juridische toestand:
andere plannen
Deelplan 5**

Schaal : 1:10.000

0 50 100 200 Meters

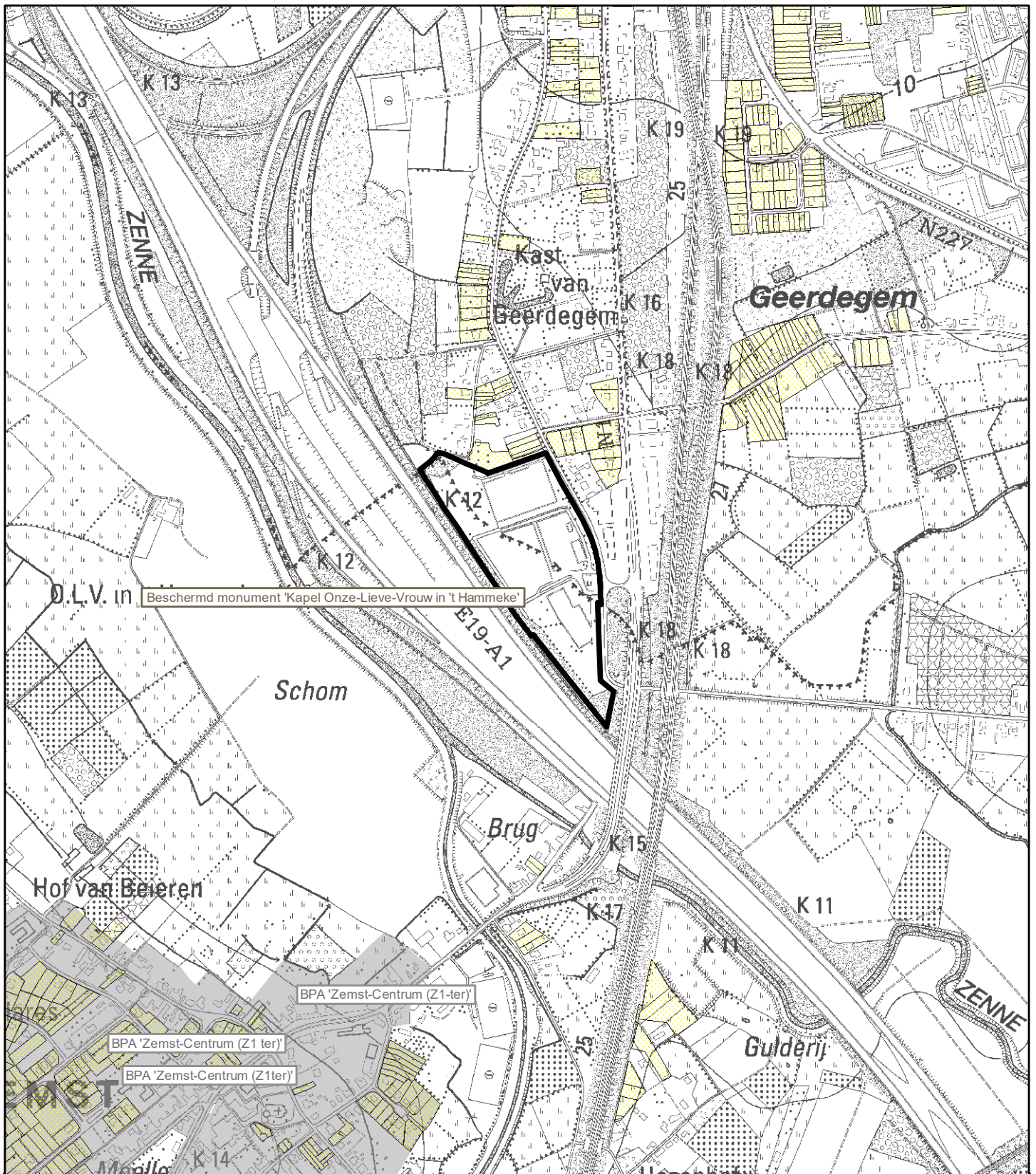


Gewestelijk Ruimtelijk Uitvoeringsplan 212_00531_00001

Bijlage IIIb: Toelichtingsnota (kaarten)

Regionaalstedelijk gebied Mechelen - Herneming van delen van het GRUP voor de afbakening van het regionaalstedelijk gebied Mechelen, met aandacht voor de leefomgevingkwaliteit

Ontwerp



Legende

	Plangebied		Beschermd archeologische site		Natuurreservaten		Oeverzone
	Verkavelingen uit het vergunningenregister		Beschermd landschappen		Bosreservaten		Overstromingsgebied
	BPA-contouren		Beschermd monumenten		Habitatrichtlijngebied		Poldergraslandschap
	Beschermingszones grondwater		Beschermd stads- of dorpsgezicht		Vogelrichtlijngebied		Gebieden van het VEN
	Vastgestelde landschapsatlasrelicten						

Achtergrond: Geïntegreerde rasterversie van de topografische kaart uitgegeven tussen 1990-2005, op schaal 1/10000, NGI (OC-GIS Vlaanderen) © Fragment met toelating A1913 van het NGI

Kaart 3 Bestaande juridische toestand: andere plannen Deelplan 6

Schaal : 1:10.000
0 50 100 200 Meters

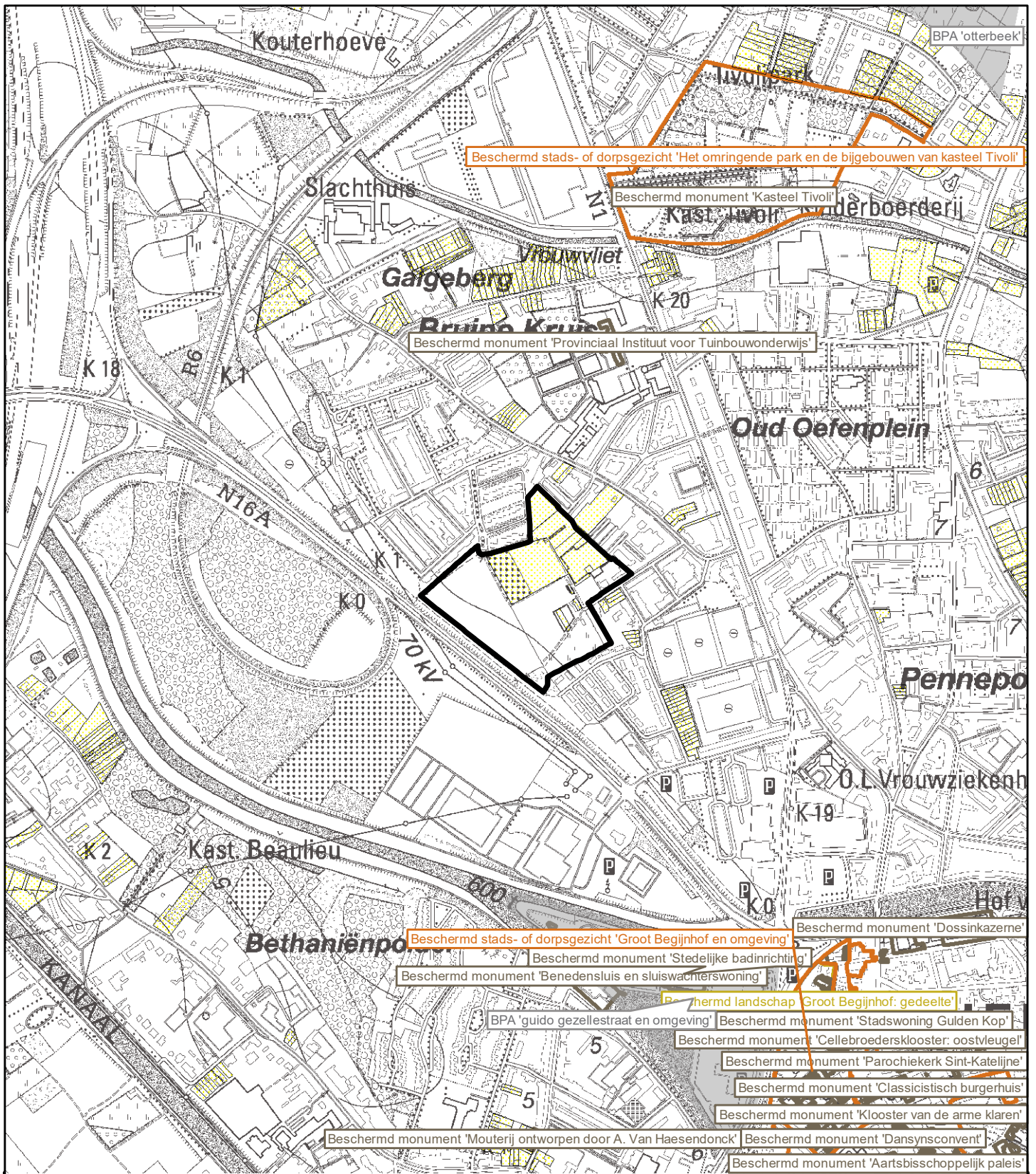


Gewestelijk Ruimtelijk Uitvoeringsplan 212_00531_00001

Bijlage IIIb: Toelichtingsnota (kaarten)

Regionaalstedelijk gebied Mechelen - Herneming van delen van het GRUP voor de afbakening van het regionaalstedelijk gebied Mechelen, met aandacht voor de leefomgevingkwaliteit

Ontwerp



Legende

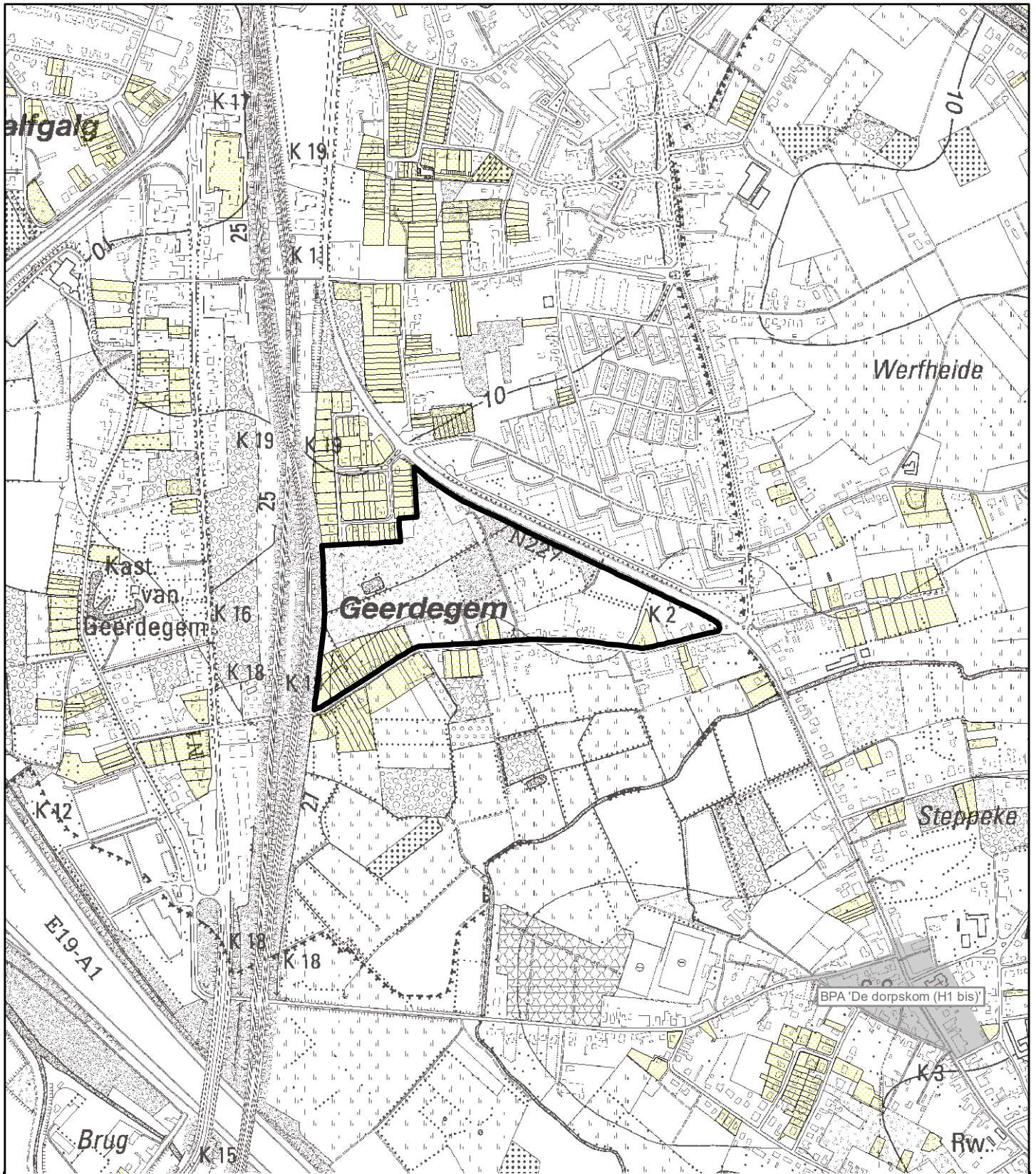
Plangebied	Beschermde archeologische site	Natuurreservaten	Oeverzone
Verkavelingen uit het vergunningenregister	Beschermde landschappen	Bosreservaten	Overstromingsgebied
BPA-contouren	Beschermde monumenten	Habitatrictlijngebied	Poldergraslandschap
Beschermingszones grondwater	Beschermd stads- of dorpsgezicht	Vogelrichtlijngebied	
Vastgestelde landschapsatlasrelicten		Gebieden van het VEN	

Achtergrond: Geïntegreerde rasterversie van de topografische kaart uitgegeven tussen 1990-2005, op schaal 1/10000, NGI (OC-GIS Vlaanderen) © Fragment met toelating A1913 van het NGI

Schaal : 1:10.000

0 50 100 200 Meters

Kaart 3 Bestaande juridische toestand: andere plannen Deelplan 7



Legende

Plangebied	Beschermde archeologische site	Natuurreservaten	Oeverzone
Verkavelingen uit het vergunningenregister	Beschermde landschappen	Bosreservaten	Overstromingsgebied
BPA-contouren	Beschermde monumenten	Habitatrichtlijngebied	Poldergraslandschap
Beschermingszones grondwater	Beschermd stads- of dorpsgezicht	Vogelrichtlijngebied	
Vastgestelde landschapsatlasrelicten		Gebieden van het VEN	

Achtergrond: Geïntegreerde rasterversie van de topografische kaart uitgegeven tussen 1990-2005, op schaal 1/10000, NGI (OC-GIS Vlaanderen) © Fragment met toelating A1913 van het NGI

**Kaart 3 Bestaande juridische toestand:
andere plannen
Deelplan 8**

Schaal : 1:10.000

0 50 100 200 Meters

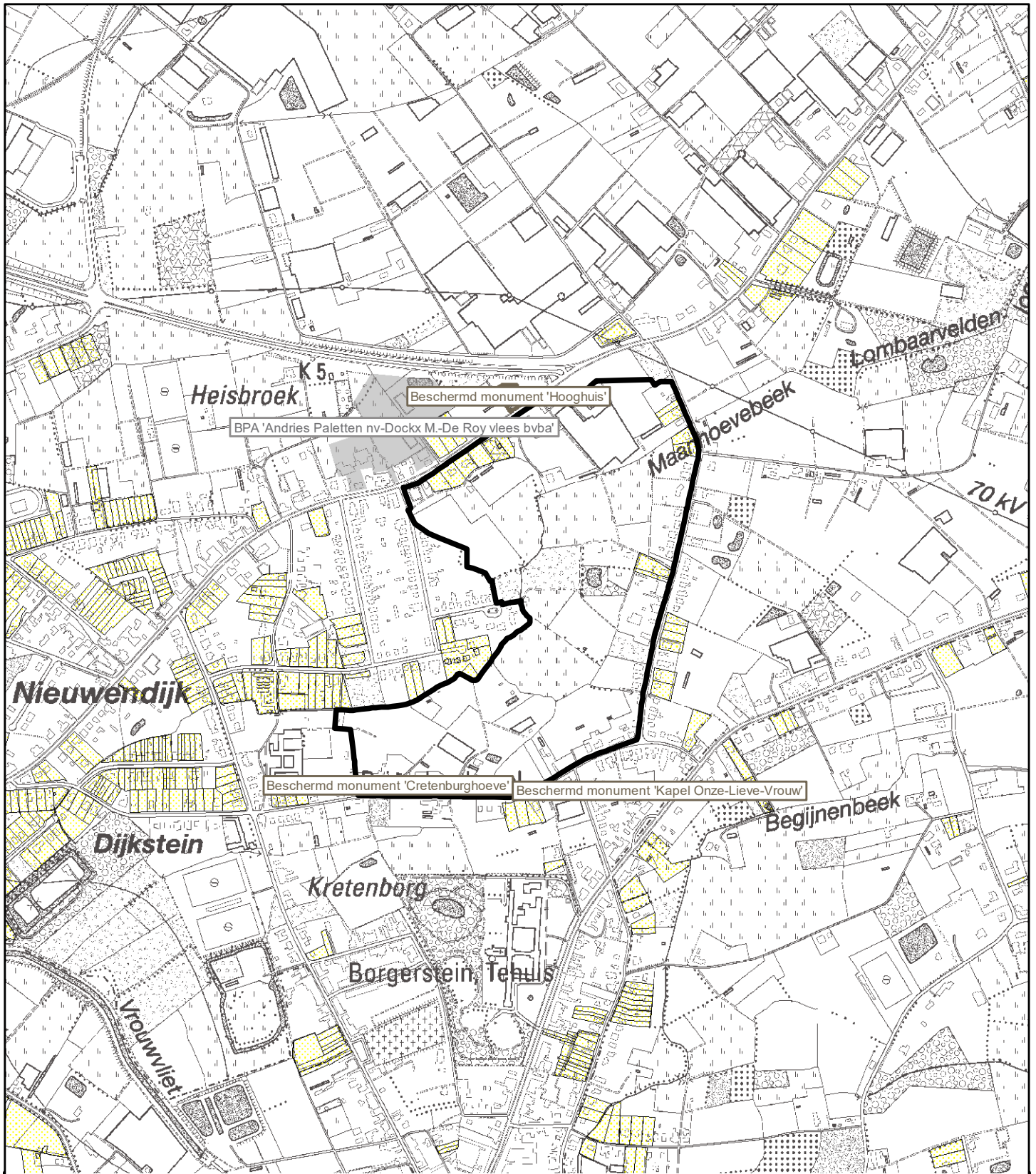


Gewestelijk Ruimtelijk Uitvoeringsplan 212_00531_00001

Bijlage IIIb: Toelichtingsnota (kaarten)

Regionaalstedelijk gebied Mechelen - Herneming van delen van het GRUP voor de afbakening van het regionaalstedelijk gebied Mechelen, met aandacht voor de leefomgevingkwaliteit

Ontwerp



Legende

Plangebied	Beschermde archeologische site	Natuurreservaten	Oeverzone
Verkavelingen uit het vergunningenregister	Beschermde landschappen	Bosreservaten	Overstromingsgebied
BPA-contouren	Beschermde monumenten	Habitatrictlijngebied	Poldergraslandschap
Beschermingszones grondwater	Beschermde stads- of dorpsgezicht	Vogelrichtlijngebied	
Vastgestelde landschapsatlasrelicten		Gebieden van het VEN	

Achtergrond: Geïntegreerde rasterversie van de topografische kaart uitgegeven tussen 1990-2005, op schaal 1/10000, NGI (OC-GIS Vlaanderen) © Fragment met toelating A1913 van het NGI

**Kaart 3 Bestaande juridische toestand:
andere plannen
Deelplan 9**

Schaal : 1:10.000

0 50 100 200 Meters

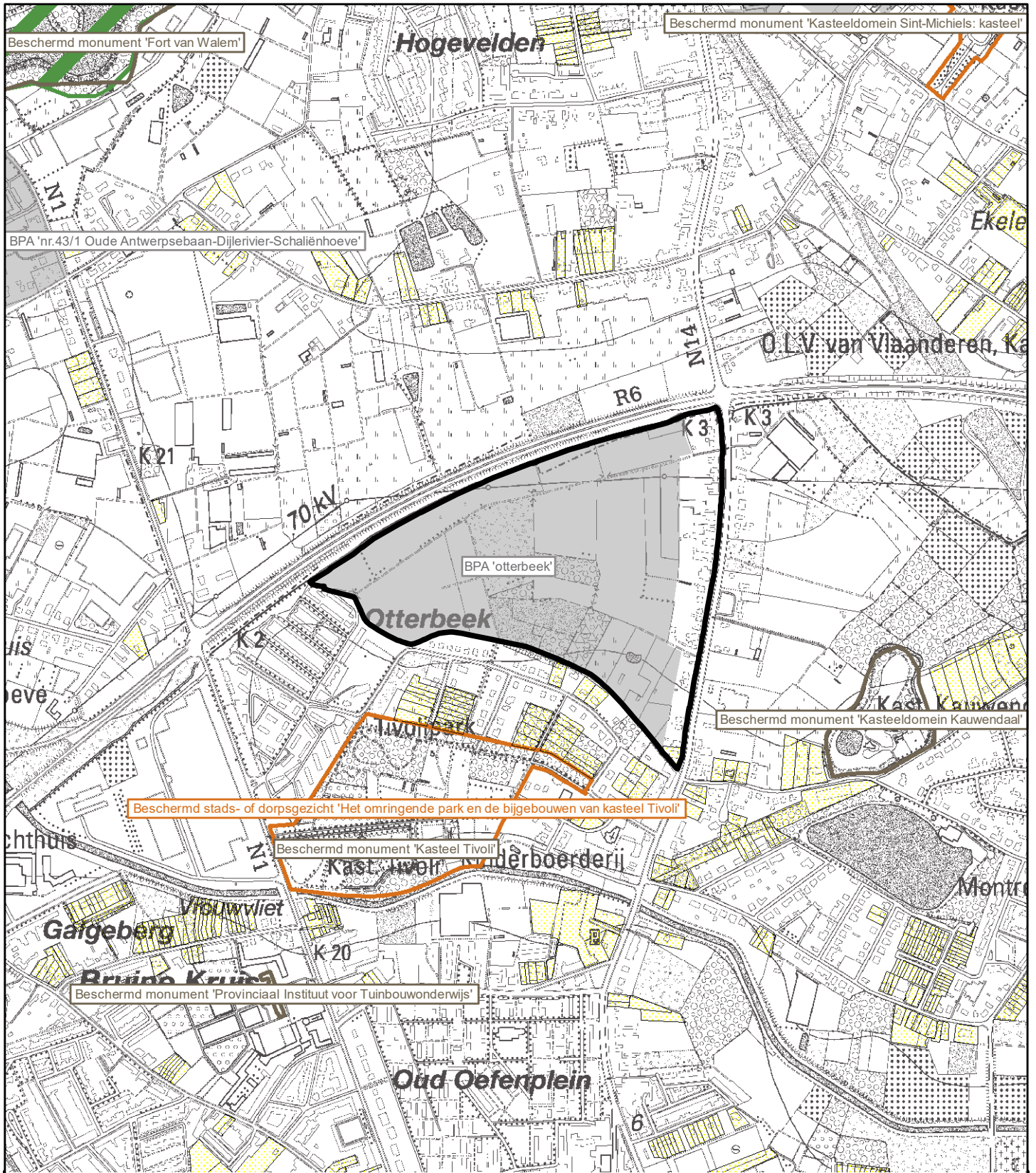


Gewestelijk Ruimtelijk Uitvoeringsplan 212_00531_00001

Bijlage IIIb: Toelichtingsnota (kaarten)

Regionaalstedelijk gebied Mechelen - Herneming van delen van het GRUP voor de afbakening van het regionaalstedelijk gebied Mechelen, met aandacht voor de leefomgevingkwaliteit

Ontwerp



Legende

- | | | | |
|--|----------------------------------|-----------------------|---------------------|
| Plangebied | Beschermd archeologische site | Natuurreservaten | Oeverzone |
| Verkavelingen uit het vergunningenregister | Beschermd landschappen | Bosreservaten | Overstromingsgebied |
| BPA-contouren | Beschermd monumenten | Habitatrictlijngebied | Poldergraslandschap |
| Beschermingszones grondwater | Beschermd stads- of dorpsgezicht | Vogelrichtlijngebied | |
| Vastgestelde landschapsatlasrelicten | | Gebieden van het VEN | |

Achtergrond: Geïntegreerde rasterversie van de topografische kaart uitgegeven tussen 1990-2005, op schaal 1/10000, NGI (OC-GIS Vlaanderen) © Fragment met toelating A1913 van het NGI

Kaart 3 Bestaande juridische toestand: andere plannen Deelplan 10

Schaal : 1:10.000
0 50 100 200 Meters

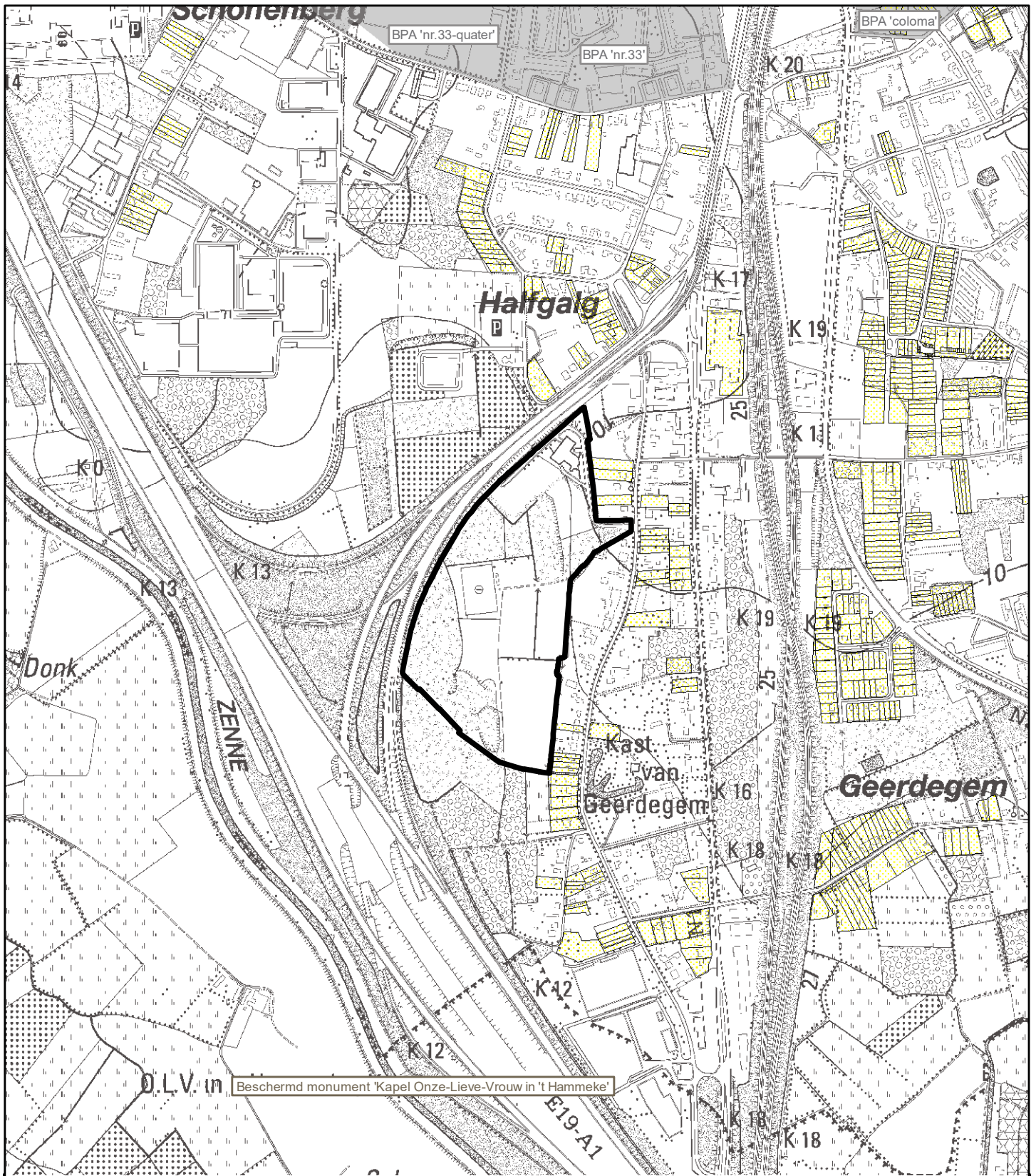


Gewestelijk Ruimtelijk Uitvoeringsplan 212_00531_00001

Bijlage IIIb: Toelichtingsnota (kaarten)

Regionaalstedelijk gebied Mechelen - Herneming van delen van het GRUP voor de afbakening van het regionaalstedelijk gebied Mechelen, met aandacht voor de leefomgevingkwaliteit

Ontwerp



Legende

- | | | | |
|--|----------------------------------|-----------------------|---------------------|
| Plangebied | Beschermd archeologische site | Natuurreservaten | Oeverzone |
| Verkavelingen uit het vergunningenregister | Beschermd landschappen | Bosreservaten | Overstromingsgebied |
| BPA-contouren | Beschermd monumenten | Habitatrictlijngebied | Poldergraslandschap |
| Beschermingszones grondwater | Beschermd stads- of dorpsgezicht | Vogelrichtlijngebied | |
| Vastgestelde landschapatlasrelicten | Gebieden van het VEN | | |

Achtergrond: Geïntegreerde rasterversie van de topografische kaart uitgegeven tussen 1990-2005, op schaal 1/10000, NGI (OC-GIS Vlaanderen) © Fragment met toelating A1913 van het NGI

Kaart 3 Bestaande juridische toestand: andere plannen Deelplan 11

Schaal : 1:10.000

0 50 100 200 Meters



Gewestelijk Ruimtelijk Uitvoeringsplan 212_00531_00001

Bijlage IIIb: Toelichtingsnota (kaarten)

Regionaalstedelijk gebied Mechelen - Herneming van delen van het GRUP voor de afbakening van het regionaalstedelijk gebied Mechelen, met aandacht voor de leefomgevingkwaliteit

Ontwerp