



Vergadering van vrijdag 16 mei 2014

VR PV 2014/21 - punt 0035

Betreft :

Planprogramma Vlaamse Rand

Ontwerpbesluit van de Vlaamse Regering tot goedkeuring van het planprogramma Vlaamse Rand en tot onderwerping van delen van het grondgebied van de gemeenten Asse, Beersel, Dilbeek, Drogenbos, Grimbergen, Hoeilaart, Kraainem, Linkebeek, Machelen, Meise, Merchtem, Overijse, Sint-Genesius-Rode, Sint-Pieters-Leeuw, Tervuren, Wemmel, Wezembeek-Oppem en Zaventem en de stad Vilvoorde aan landinrichting (VR 2014 1605 DOC.0752/1BIS en DOC.0752/2)

Beslissing :

De Vlaamse Regering beslist:

1. haar goedkeuring te hechten aan bovengenoemd ontwerpbesluit;
2. dat de totale landinrichtingssubsidie van het Vlaamse Gewest aan de partners voor de uitvoering van de eerste fase van het planprogramma Vlaamse Rand maximaal 8.500.000 euro kan bedragen.

Raf SUYS,
secretaris.

**DE VLAAMSE MINISTER VAN LEEFMILIEU, NATUUR EN CULTUUR****BISNOTA AAN DE LEDEN VAN DE VLAAMSE REGERING**

Betreft: Voorontwerp van besluit van de Vlaamse Regering tot goedkeuring van het planprogramma Vlaamse Rand en tot onderwerping van delen van het grondgebied van de gemeenten Asse, Beersel, Dilbeek, Drogenbos, Grimbergen, Hoeilaart, Kraainem, Linkebeek, Machelen, Meise, Merchtem, Overijse, Sint-Genesius-Rode, Sint-Pieters-Leeuw, Tervuren, Wemmel, Wezembeek-Oppem en Zaventem en de stad Vilvoorde aan landinrichting

1. SITUERING**1.1. Planprogramma**

De Vlaamse Rand rond Brussel omvat 19 gemeenten rond Brussel : Asse, Beersel, Dilbeek, Drogenbos, Grimbergen, Hoeilaart, Kraainem, Linkebeek, Machelen, Meise, Merchtem, Overijse, Sint-Genesius-Rode, Sint-Pieters-Leeuw, Tervuren, Vilvoorde, Wemmel, Wezembeek-Oppem en Zaventem. Om in de Vlaamse Rand het kwaliteitsvol openruimtenetwerk van open kouters met grondgebonden landbouw, rivier- en beekvalleien, bossen en parken en ingesloten open ruimten te versterken, besliste de Vlaamse Regering onder meer het instrument landinrichting als het geschikte uitvoeringsinstrument in te zetten. Dat gebeurde naar aanleiding van het afbakeningsproces Vlaams Strategisch Gebied rond Brussel (VSGB) en het afbakeningsproces van de gebieden van de natuurlijke en agrarische structuur (AGNAS) Zenne-Dijle-Pajottenland.

Ook in tal van andere aspecten inzake ruimtelijke ordening komt duidelijk de trend naar voren om groene, open structuren te behouden, te vrijwaren en te versterken. Landinrichting kan op een coördinerende manier bijdragen aan en zorgen voor een daadwerkelijke invulling van de ruimtelijke bestemmingen op het terrein.

Op 1 juli 2007 heeft de Vlaamse Regering het planprogramma Plateau van Moorsel goedgekeurd. Eén van de vier inrichtingsprojecten van dit planprogramma is gesitueerd in de Vlaamse Rand. Het betreft het project Openruimtenetwerk Woluwebekken, gelegen op het grondgebied van de gemeenten Kraainem, Machelen, Wezembeek-Oppem en Zaventem.

Op 3 december 2010 heeft de Vlaamse Regering het planprogramma Molenbeek-Maalbeek (op een deel van het grondgebied van de gemeente Asse) goedgekeurd.

Op 17 december 2010 heeft de Vlaamse Regering het planprogramma Land van Teirlinck (op het grondgebied van de gemeenten Beersel en Linkebeek) goedgekeurd.

Deze laatste twee projecten zijn volledig gesitueerd in de Vlaamse Rand.

Ook buiten de gebieden van de drie reeds ingestelde landinrichtingsprojecten is er behoefte aan een duurzame inrichting van de openruimtegebieden in de Vlaamse Rand. Op 28 november 2011 heeft de VLM het mandaat gekregen om een planprogramma Vlaamse Rand op te maken voor de vermelde 19 gemeenten en om daarbij bijzondere aandacht te besteden aan de financiële mogelijkheden van de betrokken partners. Het landinrichtingsproject Vlaamse Rand moet een samenhangend en overkoepelend project worden voor de volledige Vlaamse Rand en zal ook het inrichtingsproject landinrichting Open ruimtenetwerk Woluwebekken van het planprogramma Plateau van Moorsel, het planprogramma Molenbeek-Maalbeek en het planprogramma Land van Teirlinck omvatten. Op die manier zal landinrichting in de Vlaamse Rand gebiedsdekkend kunnen worden ingezet als inrichtingsinstrument en concrete invulling geven aan alle openruimtegebieden in de Vlaamse Rand, zowel in het VSGB als daarbuiten.

Uit de talrijke vragen naar de inzet van het instrument landinrichting in de Vlaamse Rand werden er 14 geselecteerd: tien ruimtelijke vragen en vier thematische vragen.

In de zoektocht naar evenwicht tussen praktische haalbaarheid en juridische beleidscontext is ervoor geopteerd om de Vlaamse Rand voor wat betreft de aanpak van de ruimtelijke vragen in te delen in drie geografische gebieden, die elk op hun beurt worden ingedeeld in een aantal planzones. Dat resulteert in de volgende drie gebiedsgerichte inrichtingsprojecten landinrichting bestaande uit tien planzones:

- Inrichtingsproject "Rode - Dilbeek"
 - Planzone 1: Molenbeek-Kwadebeek
 - Planzone 2: Zenne en kanaal
 - Planzone 3: Zuunbeekvallei
 - Planzone 4: Neerpede
- Inrichtingsproject "Dilbeek - Grimbergen"
 - Planzone 5: Openruimteparels Dilbeek-Asse-Wemmel
 - Planzone 6: Asbeek-Steenhuffel
 - Planzone 7: Maalbeekvallei
- Inrichtingsproject "Vilvoorde - Hoeilaart"
 - Planzone 8: Woluwe-Trawool-Floordambos
 - Planzone 9: Parkenlandschap Woluwe
 - Planzone 10: IJsevallei.

De vier thematische inrichtingsprojecten landinrichting, die gebiedsdekkend over het grondgebied van de 19 gemeenten zullen worden uitgevoerd, zijn:

- Inrichtingsproject "Uitbouwen en aantakken van zachte netwerken"
- Inrichtingsproject "Erosiebestrijding in de rand"
- Inrichtingsproject "Grote investeringsprojecten flankeren"
- Inrichtingsproject "Brussel als kans!".

Voor deze selectie werden de volgende criteria gehanteerd:

- het geïntegreerd en multidisciplinair karakter van het project;
- de mogelijkheid om bestemmingen versneld te realiseren op het terrein;
- de strategische ligging van het project (geografisch, qua inrichting, ...);
- het bovenlokale belang van het project (meerdere betrokken gemeenten, geografisch of qua effecten);
- het project slaat geheel of gedeeltelijk op het behoud en de versterking van de open ruimte;

- de complexiteit van het project;
- een duidelijke en concrete vraag (meerdere actoren zijn vragende partij, waaronder minstens één Vlaamse administratie);
- het al bestaande draagvlak voor het project (bereidheid tot medewerking, een principiële engagement van partners);
- bereidheid tot inzet van bijkomende VTE's door de partners;
- evenwichtige inzet van de mogelijkheden van het instrument landinrichting (er moet een goede balans zijn tussen coördinatie/procesbegeleiding, planvorming/studies, grondenbank met eventueel kavelruil, financiering vanuit de landinrichting en eigen inbreng van de partners).

Voor de verdere prioritering binnen de tien planzones van de drie gebiedsgerichte inrichtingsprojecten landinrichting en de vier thematische inrichtingsprojecten landinrichting worden de volgende criteria gehanteerd:

- de hiërarchie van de initiatieven: Vlaamse projecten krijgen voorrang op provinciale en gemeentelijke projecten (in die volgorde). Naargelang de evolutie van het beleid kunnen de prioriteiten tussentijds verschuiven;
- de omvang van de openruimtedruk die op een bepaald gebied rust, waarbij er veelal kan worden van uitgegaan dat planzones op de gewestgrens met Brussel aan de grootste openruimtedruk onderhevig zijn;
- de mate van engagement en inbreng van andere besturen;
- het aantal partners dat zich voor een project wil engageren;
- de stand van zaken inzake planvorming in een bepaald project;
- de planning van de partners die mee investeren;
- de afweging tussen het lokale draagvlak en het hogere beleidsniveau (bottom-up-benadering afwegen tegen top-down-benadering);
- het gewestgrensoverschrijdend aspect, omdat net in die projecten de coördinatie en de afstemming het meest nodig zijn;
- de hoogdringendheid om een bepaald probleem opgelost te krijgen;
- de vlotte realiseerbaarheid van het project.

Om een eerste overzicht te kunnen krijgen van de engagementen waartoe de verschillende partners in de Vlaamse Rand bereid zijn, werd hen gevraagd om een eerste vorm van engagement op papier te zetten. Vermits een ontwerpplanprogramma door zijn algemene karakter geen duidelijke en meetbare financiering of timing kan vooruitschuiven, konden ook de engagementen van de partners slechts als richtinggevend worden beschouwd. Toch hebben heel wat partners aangegeven voor welke projecten zij belangstelling hebben, aan welke projecten zij graag zouden meewerken en bij welke projecten zij bereid zijn tot medefinanciering.

1.2. Planbegeleiding en uitvoering

Voor elk inrichtingsproject landinrichting zal een landinrichtingsplan worden opgemaakt. Elk landinrichtingsplan zal bestaan uit één of meerdere inrichtingsplannen. Elk inrichtingsplan zal een concreet uitvoeringsprogramma en een financieringsplan omvatten.

De opmaak van een landinrichtingsplan gebeurt door de VLM, onder begeleiding van een planbegeleidingsgroep. De samenstelling van een planbegeleidingsgroep wordt geregeld door artikel 3, §2, van het besluit van de Vlaamse Regering van 28 mei 2004. De Vlaamse minister, bevoegd voor de landinrichting, duidt de voorzitter aan, bepaalt welke afdelingen van de departementen en agentschappen van de Vlaamse overheid en welke doelgroepen

betrokken zijn bij het inrichtingsproject landinrichting en bepaalt welke deskundigheden aan de orde zijn. Ook de betrokken lokale besturen (provincies en gemeenten) en de erkende natuurbeherende verenigingen worden opgenomen in de planbegeleidingsgroep. De VLM verzekert het secretariaat van de planbegeleidingsgroep.

Voor wat betreft de drie gebiedsgerichte inrichtingsprojecten landinrichting van het planprogramma Vlaamse Rand zullen de bestaande planbegeleidingsgroepen van de inrichtingsprojecten landinrichting Openruimtenetwerk Woluwebekken, Molenbeek-Maalbeek, Land van Teirlinck worden uitgebreid met vertegenwoordigers van de bijkomende gemeenten. Dat impliceert dat deze drie inrichtingsprojecten landinrichting inhoudelijk verder worden aangepakt volgens hun eigen planning. Elke uitgebreide planbegeleidingsgroep zal ook instaan voor het gebiedsgerichte inrichtingsproject landinrichting van het planprogramma Vlaamse Rand, dat onder zijn bevoegdheid valt.

Voor wat betreft de vier thematische inrichtingsprojecten landinrichting van het planprogramma Vlaamse Rand, zal één nieuwe planbegeleidingsgroep worden opgericht. Die nieuwe planbegeleidingsgroep zal worden samengesteld uit vertegenwoordigers van elk van de drie bestaande planbegeleidingsgroepen.

Deelprojecten van de lopende inrichtingsprojecten landinrichting zullen ook kunnen worden geïntegreerd in één van de drie gebiedsgerichte en vier thematische inrichtingsprojecten landinrichting Vlaamse Rand. Op die manier zal een nauwe samenhang en een optimale afstemming tussen de gebiedsgerichte en de thematische inrichtingsprojecten landinrichting van de Vlaamse Rand worden verzekerd.

1.3. Uitvoeren maatregelen in bestemmingen die niet zijn vermeld in artikel 12, eerste lid, van het decreet van 21 december 1988 houdende oprichting van de Vlaamse Landmaatschappij

Om de doelstellingen van het planprogramma Vlaamse Rand te realiseren, moet een aantal maatregelen worden uitgevoerd op gronden die liggen binnen ruimtelijke bestemmingen die niet zijn vermeld in artikel 12, eerste lid, van het decreet van 21 december 1988 houdende oprichting van de Vlaamse Landmaatschappij. Daarvoor is het noodzakelijk dat de Vlaamse Regering beslist om ook die gronden te onderwerpen aan landinrichting, in toepassing van artikel 12, tweede lid, van het decreet.

Zelfs al in de algemene context van het planprogramma is duidelijk dat er zeer vaak zal worden gewerkt rond:

- behoud en versterking van openruimtegebieden;
- behoud, aanleg en versterking van openruimtecorridors;
- groene dooradering van bedrijventerreinen, woonzones en woonuitbreidingsgebieden;
- het laten meeliften van zachte infrastructuur en landschappelijke inkleding bij grote infrastructuurwerken;
- versterking van recreatieve en functionele infrastructuur;
- ontsluiting van open ruimtes voor (lokale) recreatie;
- opheffing van barrières voor wandel- en fietsverkeer;
- invulling van ontbrekende schakels in fiets- en wandelpaden;
- aansluiting op culturele en gemeenschapsvoorzieningen;
- herwaardering van veld- en voetwegen;
- inspelen op multifunctionele invulling van recreatieterreinen met aanleg van natuurlijke zones of recreatieve paden;

- waterlopen terug ruimte geven voor waterberging;
- ingebuisde trajecten van waterlopen, waar mogelijk en haalbaar, openmaken;
- uitbouwen van groenbuffers met mogelijk recreatief medegebruik;
- versterken van de landbouwstructuur door kavelruil en inrichting;
- bedrijfszekerheid bieden voor de nog aanwezige, vaak jonge landbouwers;
- inzetten van beheerovereenkomsten;
- ...

Onder andere de vergaande verstedelijking, grondspeculatie, verstedelijkingsdruk en mobiliteitsdruk in de Vlaamse Rand hebben tot gevolg dat bijna in elk deelproject sommige maatregelen zich zullen situeren op gronden die liggen binnen ruimtelijke bestemmingen die niet zijn vermeld in artikel 12, eerste lid, van het decreet.

Met het oog op een efficiënte uitvoering van het planprogramma Vlaamse Rand wordt aan de Vlaamse Regering voorgesteld om binnen het plangebied van het planprogramma Vlaamse Rand gronden gelegen in alle ruimtelijke bestemmingen vatbaar te verklaren voor landinrichting.

De procedure landinrichting is gebaseerd op consensus tussen en instemming van eigenaars, gebruikers en bevoegde overheden van de percelen waarop maatregelen worden gepland. De planbegeleidingsgroep die het proces aanstuurt, waakt erover dat de investeringen in niet-openruimtebestemmingen enkel gebeuren waar dat noodzakelijk is vanuit de gehele context van het landinrichtingsproject.

1.4. Advies Commissie voor Landinrichting

De Commissie voor Landinrichting heeft op 8 oktober 2013 een unaniem gunstig advies gegeven over het ontwerp van planprogramma Vlaamse Rand, maar vraagt om rekening te houden met de volgende opmerkingen:

- voor het departement landbouw is het belangrijk dat de grondbeleidsinstrumenten maximaal gebruikt worden om te werken aan een evenwicht tussen landbouw en de nieuwe functies;
- bij de prioriteringsoefening moet de focus liggen op projecten die bijdragen tot de effectieve realisatie en inrichting van de gebieden van het openruimtenetwerk van het VSGB en het verhogen van de groenblauwe dooradering van deze sterk verstedelijkte ruimte; de inzet van de middelen van het budget landinrichting kan beperkt zijn in planzone 6, omdat de voorstellen voor deze zone daar niet aan voldoen;
- afstemming met de planvorming binnen het integraal waterbeleid.

1.5. Decreet betreffende de landinrichting

Overeenkomstig de overgangsbepalingen van het decreet betreffende de landinrichting zullen de (land)inrichtingsplannen voor de inrichtingsprojecten landinrichting van het planprogramma Vlaamse Rand worden opgesteld volgens de bepalingen van het nieuwe decreet betreffende de landinrichting vanaf de inwerkingtreding ervan.

2. ARTIKELSGEWIJZE BESPREKING

Het voorontwerp van besluit gaat als bijlage 1.

Artikel 1 omvat de beslissing tot goedkeuring van het planprogramma Vlaamse Rand en de beslissing dat het planprogramma drie gebiedsgerichte inrichtingsprojecten landinrichting en vier thematische inrichtingsprojecten landinrichting omvat.

De perimeter van het planprogramma Vlaamse Rand omvat het volledige grondgebied van de 19 gemeenten rond Brussel : Asse, Beersel, Dilbeek, Drogenbos, Grimbergen, Hoeilaart, Kraainem, Linkebeek, Machelen, Meise, Merchtem, Overijse, Sint-Genesius-Rode, Sint-Pieters-Leeuw, Tervuren, Vilvoorde, Wemmel, Wezembeek-Oppem en Zaventem.

Artikel 2 belast de VLM met de opmaak van de inrichtingsplannen voor de in artikel 1 vermelde inrichtingsprojecten landinrichting.

Aangezien het besluit van de Vlaamse Regering van 8 mei 2009 betreffende de erosiebestrijding voorziet dat alle subsidieaanvragen worden gerangschikt volgens 8 criteria en dat Vlaamse subsidies worden toegekend voor de best gerangschikte projecten, is het niet de bedoeling om via de landinrichting subsidies te verlenen voor erosiebestrijdingsmaatregelen die door de betrokken gemeenten kunnen worden gerealiseerd in uitvoering van het besluit van de Vlaamse Regering van 8 mei 2009. Het landinrichtingsplan van het thematisch inrichtingsproject landinrichting "Erosiebestrijding in de rand" kan wel betrekking hebben op het gebiedsgericht, geïntegreerd inzetten van het instrument beheerovereenkomsten erosiebestrijding.

Artikel 3 omvat de toelating om landinrichting ook in te zetten in alle ruimtelijke bestemmingen die niet zijn vermeld in artikel 12, eerste lid, van het decreet van 21 december 1988 houdende oprichting van de Vlaamse Landmaatschappij, voor wat betreft de in artikel 1 vermelde inrichtingsprojecten landinrichting.

Artikel 4 bepaalt de minister die met de uitvoering van het besluit belast is.

3. BUDGETTAIRE WEERSLAG

Het is in deze fase van het landinrichtingsproject moeilijk om de subsidies voor landinrichting te schatten. Heel wat factoren zijn immers nog niet bekend: de concrete inrichtingsmaatregelen, de gewenste grondinnames, de concrete medefinanciering door partners, ... Om toch een schatting te kunnen maken, wordt uitgegaan van enkele veronderstellingen en vergelijkingen.

- De regio van de Vlaamse Rand is een van de meest complexe regio's in Vlaanderen. De druk op grondverwerving en grondgebruik is er heel groot. Dat gegeven maakt grondverwerving en uitvoering van inrichtingsplannen gemiddeld duurder dan in andere regio's van Vlaanderen.
- Er zullen meer subsidies landinrichting nodig zijn voor projecten waarvan kan worden verwacht dat ook in "harde" infrastructuren of grondverwerving geïnvesteerd zal moeten worden dan voor projecten die eerder betrekking hebben op "zachte" maatregelen. In de Vlaamse Rand zal er meer dan elders in dergelijke "harde" infrastructuur moeten worden (mee)geïnvesteerd.
- Vergelijking met andere ontwerpplanprogramma's die enigszins vergelijkbaar zijn met de Vlaamse Rand, zoals Brugse Veldzone, levert een indicatie op van de grootte van de nodige financiering voor het landinrichtingsproject Vlaamse Rand.
- Fase 2 van het openruimtenetwerk Woluwebekken, dat door de in 2010 door de Vlaamse Regering besliste vermindering van de aanvankelijk voorziene middelen (landinrichtingssubsidies), niet kon worden uitgevoerd, was becijferd en levert een redelijke indica-

tie op van de financiering van dergelijke projecten. Voor die fase 2 zou een extra investering nodig geweest zijn van 10 miljoen euro aan landinrichtingssubsidies.

Al die aspecten samen brengen de raming van de subsidies landinrichting voor het planprogramma Vlaamse Rand op een totaal van 37 miljoen euro. Bij gelijkblijvend Vlaams beleid inzake landinrichting overstijgt die vraag ruimschoots de beschikbare budgettaire ruimte. Daarom zal het planprogramma Vlaamse Rand gefaseerd worden uitgevoerd. In een eerste fase wordt 8,5 miljoen euro aan landinrichtingssubsidies geraamd.

Omdat de evoluties in de Vlaamse Rand vrij snel gaan, zal het planprogramma Vlaamse Rand om de 7 tot 10 jaar worden geactualiseerd en ter goedkeuring worden voorgelegd aan de Vlaamse Regering. Zo'n actualisatie kan nieuwe noden, nieuwe prioriteiten en nieuwe financieringsmogelijkheden aan het licht brengen. Een regelmatige, tussentijdse actualisatie van het planprogramma zal het ook mogelijk maken om het totaalbudget beter te ramen. Samen met de goedkeuring van een actualisatie van het planprogramma Vlaamse Rand zal telkens worden voorgesteld om een bijkomende schijf aan landinrichtingssubsidies toe te wijzen aan het planprogramma.

Voor elk inrichtingsproject landinrichting zullen één of meer inrichtingsplannen worden opgesteld, afhankelijk van de complexiteit en de nood aan fasering. Elk inrichtingsplan zal een concreet uitvoeringsprogramma en een financieringsplan omvatten. De effectieve uitvoering van de maatregelen in inrichtingsprojecten en planzones vindt uiteraard pas plaats na een procedure, die eindigt met de goedkeuring van de inrichtingsplannen door de minister.

Volgens het besluit van de Vlaamse Regering van 17 maart 1998 houdende subsidiëring van de landinrichtingswerken en het ministerieel besluit van 12 april 2006 houdende subsidiëring van landinrichtingswerken uitgevoerd door gemeenten en provincies:

- worden de maatregelen uitgevoerd door entiteiten van de Vlaamse overheid (uitgezonderd de VLM) niet gesubsidieerd;
- bedraagt de subsidie van het Vlaamse Gewest voor de maatregelen uitgevoerd door de VLM op gronden die door het Vlaamse Gewest zullen worden beheerd (maximaal) 100% van het totale bedrag van de uitgaven;
- bedraagt de subsidie van het Vlaamse Gewest voor de maatregelen uitgevoerd door de VLM op gronden die door een provincie/stad/gemeente zullen worden beheerd 100% van het totale bedrag van de uitgaven die door de provincie/stad/gemeente niet ten laste worden genomen, waarbij dezelfde maximale subsidiëring geldt voor grondverwerving en voor werken als in het geval dat de provincie/stad/gemeente de maatregelen zelf uitvoert. Het aandeel ten laste van de provincie/stad/gemeente wordt in het financieringsplan vastgesteld;
- bedraagt de subsidie van het Vlaamse Gewest voor de maatregelen uitgevoerd door een provincie/stad/gemeente (maximaal) 50% van het totale bedrag van de uitgaven voor grondverwerving en (maximaal) 70% van het totale bedrag van de uitgaven voor werken;
- bedraagt de subsidie van het Vlaamse Gewest voor de maatregelen uitgevoerd door privaatrechtelijke rechtspersonen en natuurlijke personen (maximaal) 70% van het totale bedrag van de uitgaven.

De subsidies zullen worden toegekend en vastgelegd op basis van de voorlegging en goedkeuring van volledige aanbestedingsdossiers.

De subsidies zullen als volgt worden aangerekend:

- aan de VLM: op basisallocatie LB0 LC155 6142 van artikel LB0/1LC-H-2-Y/IS van de algemene uitgavenbegroting van de Vlaamse Gemeenschap;
- aan de gemeenten, de provincie en de publiekrechtelijke rechtspersonen: op basisallocatie LBC LC057 6332 van artikel LBC/3LC-H-2-H/ WT van het Minafonds;
- aan privaatrechtelijke rechtspersonen en natuurlijke personen: op basisallocatie LBC LC020 3300 van artikel LBC/3LC-H-2-H/ WT van het Minafonds.

Tabel: Indicatieve meerjarenavastleggingsplanning landinrichting 2014-2023 (bedragen in k€)

	2014	2015	2016	2017-2019	2020-2023	Totaal 2014-2023
Beschikbaar budget (BO 2014)	4.479	4.479	4.479	13.437	17.916	44.790
Aanwending	4.479	4.479	4.479	13.437	17.916	44.790
waarvan voor de fase 1 van het planprogramma Vlaamse Rand	0	0	0	1.500	2.750	4.250
Jaarsaldo	0	0	0	0	0	0

De meerjarenavastleggingsplanning omvat:

- alle nog uit in uitvoering zijnde inrichtingsplannen van de pilootlandinrichtingsprojecten;
- alle reeds goedgekeurde planprogramma's, met de in uitvoering zijnde en de geplande inrichtingsplannen;
- vijf nieuwe planprogramma's, waarvan twee op korte termijn ter goedkeuring worden voorgelegd (waaronder de fase 1 van het planprogramma Schelde en Rupel), één op middellange termijn en twee op langere termijn.

Voor de raming van het beschikbare budget wordt uitgegaan van continu beleid ten opzichte van de begrotingsopmaak 2014: 3.557 k€ VAK op LB0 LC155 6142, 708 k€ VAK op LBC LC057 6332 en 214 k€ VAK op LBC LC020 3300, samen 4.479 k€ VAK.

Voor de opmaak van de "indicatieve meerjarenavastleggingsplanning landinrichting 2014-2023" werden de al goedgekeurde inrichtingsplannen gescreend op hun actualiteitswaarde. De geplande maatregelen waarvan intussen werd beslist om ze niet uit te voeren, werden geschrapt uit de planning.

Bij de inrichtingsplannen van de pilootlandinrichtingsprojecten is het saldo van de bij de goedkeuring van het inrichtingsplan geraamde subsidie en de reële subsidie een vermindering of vermeerdering van de meerjarenavastleggingsplanning omdat er op het niveau van de overkoepelende richtplannen voor de pilootlandinrichtingsprojecten geen totaal subsidiebedrag werd vastgesteld door de Vlaamse Regering. De praktijk wijst uit dat er voor alle pilootprojecten een batig saldo is (vermindering van de meerjarenavastleggingsplanning).

Bij de inrichtingsplannen van de planprogramma's komt het saldo van de bij de goedkeuring van het inrichtingsplan geraamde subsidie en de reële subsidie naargelang het geval ter beschikking of in mindering van de beschikbare budgettaire ruimte voor andere inrichtingsplannen van eenzelfde planprogramma. De meerjarenavastleggingsplanning wordt door die saldo's niet beïnvloed, omdat de Vlaamse Regering op niveau van elk planprogramma een maximaal totaal subsidiebedrag heeft vastgesteld, en omdat er gelet op de

stand van zaken van de uitvoering van de planprogramma's, kan worden vastgesteld dat er op het niveau van de planprogramma's geen saldo's zullen zijn.

De eerste drie jaren na de goedkeuring van het planprogramma Vlaamse Rand zullen vooral planningsjaren zijn. In de meerjarenavastleggingsplanning landinrichting kunnen de eerste uitvoeringsdossiers worden ingepland vanaf de periode 2017-2019 voor een totaal subsidiebedrag van 1,50 miljoen euro. In de periode 2020-2023 kunnen uitvoeringsdossiers worden ingepland voor een totaal subsidiebedrag van 2,75 miljoen euro. De resterende 4,25 miljoen euro subsidies worden ingepland in de periode na 2023.

Het advies van de Inspectie van Financiën van 20 januari 2014 gaat als bijlage 2.

De bemerkingen van de Inspectie van Financiën kunnen als volgt weerlegd worden.

- De Inspectie van Financiën vraagt verduidelijking over de overgangsbepalingen van het nieuwe decreet betreffende de landinrichting.

Aangezien de datum van de inwerkingtreding van het nieuwe decreet betreffende de landinrichting nog onbekend is, is het best dat de Vlaamse Regering de goedkeuring van het planprogramma Vlaamse Rand niet uitstelt tot de inwerkingtreding van het nieuwe decreet. Als dit planprogramma wordt goedgekeurd voor de inwerkingtreding van het nieuwe decreet, kunnen de inrichtingsplannen voor dit planprogramma worden opgesteld volgens de huidige decretale bepalingen betreffende de landinrichting. Zodra het nieuwe decreet in werking treedt, worden de (land)inrichtingsplannen opgesteld volgens de bepalingen van het nieuwe decreet.

- De Inspectie van Financiën merkt in essentie op dat het grootste deel van de uitgaven, in termen van vastleggingen dan nog, zal plaatsvinden meer dan 10 jaar na de start van dit initiatief, en bestempelt een dergelijke planningsperiode als overdreven.

Het departement Leefmilieu, Natuur en Energie en de Vlaamse Landmaatschappij benadrukken dat dit een realistische inschatting is van de timing. Een dergelijke planningsperiode is niet ongebruikelijk voor landinrichtingsprojecten. Er moet een onderscheid worden gemaakt tussen maatregelen die op middellange termijn kunnen worden gerealiseerd en maatregelen die op lange termijn kunnen worden gerealiseerd. Ervaring leert (planprogramma de Merode, Molenbeek Maalbeek, Land van Teirlinck, Plateau van Moorsel) dat tussen de goedkeuring van een planprogramma en een eerste vastlegging ongeveer drie jaar verloopt. Daarnaast is vaak veel tijd nodig voor de uitvoering van de maatregelen waarvoor grondverwerving noodzakelijk is.

Volgens de gangbare termijnen van de voorbereiding van (land)inrichtingsplannen moet het planprogramma Vlaamse Rand in de loop van 2014 worden goedgekeurd om de eerste vastleggingen (op basis van aanbestedingsdossiers van gedetailleerde bestekken) in 2017 te kunnen realiseren.

Wat de budgettaire aspecten betreft, zullen immers volgens de indicatieve meerjarenavastleggingsplanning landinrichting 2014-2023 de eerste vastleggingen kunnen worden ingepast in de periode 2017-2019 voor een geraamd bedrag van 1,50 miljoen euro. Dat betekent dat het, volgens een meerjarenavastleggingsplanning op basis van het jaarlijks beschikbaar budget van 4,479 miljoen euro voor landinrichtingssubsidies (= bedrag BO2014), noodzakelijk is om reeds in 2014 het planprogramma Vlaamse Rand goed te keuren, om tijdig de

aanbestedingen te kunnen starten. Om de continuïteit van de uitvoering van het project de Vlaamse Rand te kunnen garanderen, wordt voor de periode 2020-2023 een geraamd bedrag van 2,75 miljoen euro aan vastleggingen voorzien in de meerjarenplanning. Bij de raming van de bedragen voor het project de Vlaamse Rand voor de periodes 2017-2019 en 2020-2023 werd enerzijds rekening gehouden met de budgettaire noden voor de andere landinrichtingsprojecten en met de totale verwachte beschikbare kredieten en anderzijds met wat intrinsiek haalbaar is op vlak van uitvoeringsritme. Een bedrag van 4,25 miljoen euro vastleggingen voor het project de Vlaamse Rand zal inderdaad pas na 2023 kunnen worden aangerekend.

- De Inspectie van Financiën merkt op dat volgens de indicatieve meerjarenraming de vastleggingsruimte tot en met 2023 volledig wordt ingenomen.

Er wordt akte genomen van deze opmerking.

De aanvraag van 18 maart 2014 van het akkoord van de Vlaamse minister, bevoegd voor de begroting, gaat als bijlage 3.

4. WEERSLAG OP HET PERSONEELSBESTAND EN DE PERSONEELSBUDGETTEN

Het voorontwerp van besluit heeft geen weerslag op het personeelsbestand of de personeelsbudgetten van de Vlaamse Gemeenschap.

5. WEERSLAG OP DE LOKALE BESTUREN

De financiële weerslag op de lokale besturen zal pas duidelijk worden bij de opmaak van de inrichtingsplannen. Er zal een aandeel zijn ten laste van de lokale besturen voor die inrichtingsmaatregelen waarbij zij, mits hun instemming, als partners betrokken zijn. Het precieze aandeel in de kosten van de inrichtingsmaatregelen zal maatregel per maatregel worden bepaald in overleg met de lokale besturen. De overige inspanningen die van de lokale besturen worden verwacht, hebben betrekking op hun vertegenwoordiging in de planbegeleidingsgroep die de opmaak van de inrichtingsplannen zal begeleiden en, specifiek wat de gemeenten betreft, desgevallend de organisatie van het openbaar onderzoek over de inrichtingsplannen.

6. KWALITEIT VAN DE REGELGEVING

Het voorontwerp van besluit werd aangepast aan het wetgevingstechnisch en taalkundig advies nummer 7033 van 13 februari 2008 over het voorontwerp van besluit van de Vlaamse Regering tot goedkeuring van het planprogramma Stiemerbeekvallei.

Ingevolge punt 305 van de Omzendbrief VR/2009/4 van 17 juli 2009 met betrekking tot Wetgevingstechniek, dat stelt dat besluiten die meer dan eens in dezelfde vorm terugkeren, slechts één keer moeten worden voorgelegd voor wetgevingstechnisch en taalkundig advies, werd het voorontwerp van besluit niet aan de afdeling Kanselarij voorgelegd voor wetgevingstechnisch en taalkundig advies.

Het voorstel van beslissing betreft geen regelgeving en vereist dan ook geen reguleringsovereenkomstanalyse.

Het voorontwerp van besluit heeft geen reglementair karakter en vereist dan ook geen advies van de Raad van State.

7. VOORSTEL VAN BESLISSING

De Vlaamse Regering beslist:

- haar goedkeuring te hechten aan bovengenoemd voorontwerp van besluit tot goedkeuring van het planprogramma Vlaamse Rand en tot onderwerping van delen van het grondgebied van de gemeenten Asse, Beersel, Dilbeek, Drogenbos, Grimbergen, Hoeilaart, Kraainem, Linkebeek, Machelen, Meise, Merchtem, Overijse, Sint-Genesius-Rode, Sint-Pieters-Leeuw, Tervuren, Wemmel, Wezembeek-Oppem en Zaventem en de stad Vilvoorde aan landinrichting;
- dat de totale landinrichtingssubsidie van het Vlaamse Gewest aan de partners voor de uitvoering van de eerste fase van het planprogramma Vlaamse Rand maximaal 8.500.000 euro kan bedragen.



Joke SCHAUVLIEGE
Vlaams minister van Leefmilieu,
Natuur en Cultuur

Vlaamse Regering



nr 35 DOC. 0752/5

Departement Financiën en Begroting

Beleidsondersteuning en Begroting

Koning Albert II-laan 19 bus 5

1210 BRUSSEL

Tel. 02 553 53 74 - Fax 02 553 53 82

bob@fb.vlaanderen.be

Mevrouw Joke Schauvliege
 Vlaams minister van Leefmilieu, Natuur en
 Cultuur
 Koolstraat 35
 1000 Brussel

uw bericht van

uw kenmerk
K37-U-13-1513ons kenmerk
FB/DEP/BOB/TP/2440

bijlagen

vragen naar / e-mail

telefoonnumme datum

16 MEI 2014

Betreft: OBVR tot goedkeuring van het planprogramma Vlaamse Rand en tot
 onderwerping van delen van het grondgebied van de gemeenten Asse, Beersel,
 Dilbeek, Drogenbos, Grimbergen, Hoeilaart, Kraainem, Linkebeek, Machelen,
 Meise, Merchtem, Overijse, Sint-Genesius-Rode, Sint-Pieters-Leeuw, Tervuren,
 Wemmel, Wezembeek-Oppeem en Zaventem en de stad Vilvoorde aan
 landinrichting.

Waarde collega,

Gelet op het advies van de Inspectie van Financiën van 20 januari 2014, gelet op de
 wijzigingen aangebracht aan het dossier, kan ik u het begrotingsakkoord verlenen.

Met collegiale groeten,

Ph. MUYTERS
 Vlaams minister van Financiën, Begroting, Werk,
 Ruimtelijke Ordening en Sport

**NOTA VOOR MEVROUW J. SCHAUVLIEGE**
Vlaams minister van Leefmilieu, Natuur en Cultuur

uw kenmerk

vragen naar / e-mail

martienaa.vanwynendaele@mow.vlaanderen.be

ons kenmerk

KDW/MVV/14/0023

telefoonnummer

02/553.75.77

datum

20 januari 2014

BETREFT : Ontwerp van besluit van de Vlaamse regering tot goedkeuring van het planprogramma Vlaamse Rand en tot onderwerping van delen van het grondgebied van de gemeenten Asse, Beersel, Dilbeek, Drogenbos, Grimbergen, Hoeilaart, Kraainem, Linkebeek, Machelen, Meise, Merchtem, Overijse, Sint-Genesius-Rode, Sint-Pieters-Leeuw, Tervuren, Wemmel, Wezembeek-Oppem en Zaventem en de stad Vilvoorde aan landinrichting.

1. Dossier

Het advies van de Inspectie van Financiën is gesteund op de nota van de secretaris-generaal en het afdelingshoofd van de afdeling Land en Bodembescherming, Ondergrond, Natuurlijke Rijkdommen van het departement LNE met als ref. LI/r.20/20/9, omvattende een ontwerp-nota aan de Vlaamse regering, een ontwerp van besluit en diverse bijlagen waaronder het advies van de Commissie voor Landinrichting en een indicatieve meerjarenplanning 2014-2023.

2. Beknopte samenvatting

Voorliggend dossier beoogt in het kader van de landinrichting de goedkeuring van het *planprogramma* Vlaamse Rand. Het projectgebied situeert zich op het grondgebied van de in rand vermelde 19 gemeenten rond Brussel.

Men opteert ervoor om de Vlaamse Rand in te delen in drie geografische gebieden, die elk op hun beurt worden ingedeeld in een aantal planzones. Dat resulteert in drie gebiedsgerichte *inrichtingsprojecten* landinrichting ("Rode – Dilbeek"; "Dilbeek – Grimbergen"; "Vilvoorde – Hoeilaart"), bestaande uit tien planzones.

Voorts zijn vier thematische *inrichtingsprojecten* landinrichting geselecteerd, die gebiedsdekkend over het grondgebied van de 19 gemeenten zullen uitgevoerd worden ("Uitbouwen en aantakken van zachte netwerken"; "Erosiebestrijding in de rand"; "Grote investeringsprojecten flankeren"; "Brussel als kans!").

Afschriften :

- Dhr. Minister-president van de Vlaamse Regering
- Dhr. Vlaams minister van Financiën en Begroting
- Dhr. Secretaris-generaal van het departement DAR
- Dhr. Secretaris-generaal van het departement LNE
- Dhr. Secretaris-generaal van het departement Financiën en Begroting
- Dhr. Inspecteur-generaal van Financiën, Coördinator

Voor elk inrichtingsproject zal een landinrichtingsplan opgemaakt worden dat zelf zal bestaan uit één of meerdere inrichtingsplannen. Elk inrichtingsplan zal een concreet uitvoeringsprogramma en een financieringsplan omvatten.

Een ruwe benadering van de subsidies landinrichting voor het planprogramma Vlaamse Rand geeft een bedrag van in totaal 37 miljoen EUR. Gelet op deze kostprijs wordt voorgesteld dat het planprogramma gefaseerd wordt uitgevoerd. In een eerste fase gaat het om 8,5 miljoen EUR. Het is de bedoeling dat het planprogramma om de 7 à 10 jaar wordt geactualiseerd waarbij dan telkens een bijkomende schijf aan landinrichtingssubsidies zou toegewezen worden aan het planprogramma.

Tot slot kan nog vermeld worden dat met het oog op een efficiënte uitvoering van het planprogramma Vlaamse Rand, aan de Vlaamse regering wordt voorgesteld om binnen het plangebied gronden gelegen in alle ruimtelijke bestemmingen vatbaar te verklaren voor landinrichting. Er geldt immers een decretale beperking tenzij de Vlaamse regering oordeelt dat het onmisbaar is voor de uitvoering van een landinrichtingsplan om gronden in andere gebieden aan landinrichting te onderwerpen.

Voorgesteld wordt dat de Vlaamse regering haar goedkeuring hecht aan het bijgevoegde ontwerpbesluit van de Vlaamse regering en beslist dat de totale landinrichtingssubsidie van het Vlaamse Gewest aan de partners voor de uitvoering van de eerste fase van het planprogramma Vlaamse Rand maximaal 8.500.000 EUR kan bedragen.

3. Opmerkingen Inspectie van Financiën

3.1. Wettigheid en regelmatigheid, doelmatigheid- budgettair

De Inspectie van Financiën stelt vast dat in het projectgebied nog andere initiatieven genomen zijn:

- a) op 1/7/07 heeft de Vlaamse regering het planprogramma Plateau van Moorsel goedgekeurd. Eén van de 4 inrichtingsprojecten is gesitueerd in de Vlaamse Rand ("Openruimtenetwerk Woluwebekken");
- b) op 3/12/10 heeft de Vlaamse regering het planprogramma Molenbeek-Maalbeek goedgekeurd en op 17/12/10 het planprogramma Land van Teirlinck.

Het is de bedoeling dat het landinrichtingsproject Vlaamse Rand ook dat inrichtingsproject en deze planprogramma's zou "omvatten".

Vooralsnog gaat het om een vaag werkstuk waarbij "uit de talrijke vragen naar de inzet van het instrument landinrichting ... er 14 werden geselecteerd: tien ruimtelijke vragen en vier thematische vragen". Er dient in het vervolgtraject nog een verdere prioritering te gebeuren aan de hand van een prioriteitenstelling die opgenomen is in het ontwerp van planprogramma.

De Inspectie van Financiën meent begrepen te hebben dat de (land)inrichtingsplannen zullen worden opgesteld volgens de bepalingen van het nieuwe decreet betreffende de landinrichting maar vraagt hierover verduidelijking. Vooralsnog gaat het om een ontwerp-decreet (dat op 20/12 jl. definitief werd goedgekeurd door de Vlaamse regering) en tevens ontbreken de uitvoeringsbesluiten.

Ermeë rekening houdend dat het vooropgestelde budget van 8,5 miljoen EUR voor nota bene slechts de eerste fase van het planprogramma Vlaamse Rand tot gevolg heeft dat de vastleggingsruimte volgens de indicatieve meerjarenraming t/m 2023 volledig zal ingenomen worden (zie verder), lijkt het overigens niet meer dan logisch dat volgens de nieuwe regelgeving zal gewerkt worden.

Zonder de meerwaarde van het instrument landinrichting voor de Vlaamse Rand op zich in vraag te stellen, valt het vage karakter van het ontwerp-programma op, getuige de algemene omschrijving van de vragen naar landinrichting en een plattelandsproject en de daarin opgenomen bloemlezing van beleidsdoelstellingen uit verschillende documenten waar het ontwerp-programma zal op inspelen.

Men zou dus kunnen argumenteren dat voorliggend dossier er vooral toe strekt om de vastleggingsruimte tot 2023 volledig in te nemen voor projecten gelegen in de Vlaamse Rand met daarbovenop een belangrijk bijkomend engagement voor de periode na 2023 (zie verder).

Wat de budgettaire aspecten betreft, kan eraan herinnerd worden dat slechts in uitvoering van de inrichtingsplannen een budgettair engagement wordt genomen (op basis van de voorlegging en goedkeuring van de aanbestedingsdossiers¹). De vastleggingen worden overeenkomstig de bijgevoegde indicatieve meerjarenplanning 2014-2023 voorzien na 2017.

Het ontwerp van planprogramma werd budgettair (net) ingepast in de meerjarenplanning op basis van een jaarlijks beschikbaar budget van 4.479.000 EUR voor landinrichtingssubsidies (= bedrag BO 2014).

Met name zullen de eerste vastleggingen slechts gebeuren in de periode 2017-2019 voor een geraamd bedrag van 1,5 miljoen EUR (periode 2020-2023: 1,925 miljoen EUR). Bovendien zou nog een bedrag van 5,075 miljoen EUR aangerekend worden na 2023.

Het grootste deel van de uitgaven, in termen van vastleggingen dan nog, zal dus plaatsvinden meer dan 10 jaar na de opstart van dit initiatief. Een dergelijke planningsperiode kan als overdreven bestempeld worden.

3.2. Ondergeschikte besturen

De lokale besturen zullen, rekening houdend met de gedetailleerde financieringsplannen die zullen uitgewerkt worden in de fase van de opmaak van de inrichtingsplannen, een aandeel in de kostprijs van de landinrichtingsmaatregelen ten laste moeten nemen. De maatregelen waarbij de lokale besturen betrokken zijn, worden slechts opgenomen in de inrichtingsplannen mits hun instemming.

Overige inspanningen: vertegenwoordiging in de planbegeleidingsgroep en desgevallend de organisatie van een openbaar onderzoek over de inrichtingsplannen.

¹ De Inspectie van Financiën vraagt wel dat bevestigd wordt dat de in de omzendbrief betreffende het vastleggen en vereffenen van toelagen en werkingssubsidies opgenomen bepaling dat het toelagebedrag (in casu aan de VLM) voor 100% wordt vastgelegd en vereffend, geen afbreuk doet aan de van toepassing zijnde regels inzake begrotingscontrole voor dergelijke vastleggingsdossiers. Uiteindelijk blijft de bevoegde Vlaamse minister de subsidies toekennen (ook in de nieuwe regelgeving).

4. Besluit

De Inspectie van Financiën verwijst naar de bemerkingen onder punt 3.1 van dit advies.

A handwritten signature in black ink, reading "Kris De Witte". The signature is written in a cursive style with a long, sweeping underline that extends to the right.

Kris DE WITTE
Inspecteur-generaal van Financiën.

Besluit van de Vlaamse Regering tot goedkeuring van het planprogramma Vlaamse Rand en tot onderwerping van delen van het grondgebied van de gemeenten Asse, Beersel, Dilbeek, Drogenbos, Grimbergen, Hoeilaart, Kraainem, Linkebeek, Machelen, Meise, Merchtem, Overijse, Sint-Genesius-Rode, Sint-Pieters-Leeuw, Tervuren, Wemmel, Wezembeek-Oppem en Zaventem en de stad Vilvoorde aan landinrichting

DE VLAAMSE REGERING,

Gelet op het decreet van 21 december 1988 houdende oprichting van de Vlaamse Landmaatschappij, artikel 11, gewijzigd bij het decreet van 27 maart 2009, artikel 12, vervangen bij het decreet van 19 mei 2006, artikel 13, gewijzigd bij de decreten van 22 november 1995, 8 december 2000, 19 juli 2002 en 7 mei 2004, en artikel 14, gewijzigd bij het decreet van 7 mei 2004;

Gelet op het besluit van de Vlaamse Regering van 28 mei 2004 betreffende de procedure tot opmaak van landinrichtingsplannen en houdende opheffing van het besluit van de Vlaamse Regering van 6 juni 1996 houdende nadere regelen betreffende de landinrichting en houdende wijziging van het besluit van de Vlaamse Regering van 17 maart 1998 houdende subsidiëring van de landinrichtingswerken, artikel 8;

Overwegende dat de Vlaamse minister, bevoegd voor de landinrichting en het natuurbehoud, op 28 november 2011 de Vlaamse Landmaatschappij heeft belast met de opmaak van het ontwerp van planprogramma Vlaamse Rand;

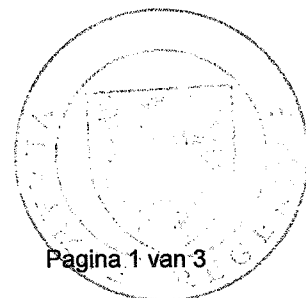
Overwegende dat het, om tot een efficiënte en geïntegreerde uitvoering te komen van het planprogramma Vlaamse Rand, noodzakelijk is dat de Vlaamse Regering ermee instemt om ook alle andere ruimtelijke bestemmingen dan de ruimtelijke bestemmingen vermeld in artikel 12, eerste lid, van het voormelde decreet van 21 december 1988, te onderwerpen aan de landinrichting; dat de gevraagde uitzondering alleen betrekking heeft op bovenvermelde bestemmingen voor zover de maatregelen die voorgesteld worden in die zones onlosmakelijk zijn verbonden met de doelstellingen van het planprogramma Vlaamse Rand;

Gelet op het advies van de Commissie voor Landinrichting, gegeven op 8 oktober 2013;

Gelet op het akkoord van de Vlaamse minister, bevoegd voor de begroting, gegeven op 16 mei 2014;

Op voorstel van de Vlaamse minister van Leefmilieu, Natuur en Cultuur;

Na beraadslaging,



BESLUIT:

Artikel 1. Het planprogramma Vlaamse Rand wordt goedgekeurd.

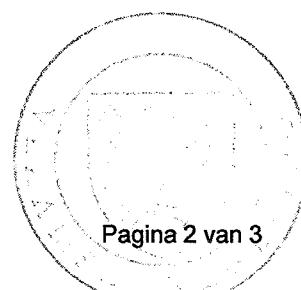
De perimeter van het planprogramma Vlaamse Rand omvat het volledige grondgebied van de gemeenten Asse, Beersel, Dilbeek, Drogenbos, Grimbergen, Hoeilaart, Kraainem, Linkebeek, Machelen, Meise, Merchtem, Overijse, Sint-Genesius-Rode, Sint-Pieters-Leeuw, Tervuren, Wemmel, Wezembeek-Oppem en Zaventem en de stad Vilvoorde.

Het planprogramma Vlaamse Rand omvat de gebiedsgerichte inrichtingsprojecten landinrichting "Rode - Dilbeek", "Dilbeek - Grimbergen" en "Vilvoorde - Hoeilaart" en de thematische inrichtingsprojecten landinrichting "Uitbouwen en aantakken van zachte netwerken", "Erosiebestrijding in de rand", "Grote investeringsprojecten flankeren" en "Brussel als kans!".

Art. 2. De Vlaamse Landmaatschappij is belast met de opmaak van de landinrichtingsplannen van de gebiedsgerichte inrichtingsprojecten landinrichting "Rode - Dilbeek", "Dilbeek - Grimbergen" en "Vilvoorde - Hoeilaart" en de thematische inrichtingsprojecten landinrichting "Uitbouwen en aantakken van zachte netwerken", "Erosiebestrijding in de rand", "Grote investeringsprojecten flankeren" en "Brussel als kans!".

Het landinrichtingsplan van het thematisch inrichtingsproject landinrichting "Erosiebestrijding in de rand" omvat enkel erosiebestrijdingsmaatregelen die niet door de betrokken gemeenten kunnen worden gerealiseerd in uitvoering van het besluit van de Vlaamse Regering van 8 mei 2009 betreffende de erosiebestrijding.


Art. 3. De gronden op het grondgebied de gemeenten Asse, Beersel, Dilbeek, Drogenbos, Grimbergen, Hoeilaart, Kraainem, Linkebeek, Machelen, Meise, Merchtem, Overijse, Sint-Genesius-Rode, Sint-Pieters-Leeuw, Tervuren, Wemmel, Wezembeek-Oppem en Zaventem en de stad Vilvoorde die liggen binnen de perimeter van het planprogramma Vlaamse Rand vermeld in artikel 1, en die liggen binnen ruimtelijke bestemmingen die niet zijn vermeld in artikel 12, eerste lid, van het voormelde decreet van 21 december 1988, worden onderworpen aan landinrichting voor de uitvoering van de gebiedsgerichte inrichtingsprojecten landinrichting "Rode - Dilbeek", "Dilbeek - Grimbergen" en "Vilvoorde - Hoeilaart" en de thematische inrichtingsprojecten landinrichting "Uitbouwen en aantakken van zachte netwerken", "Erosiebestrijding in de rand", "Grote investeringsprojecten flankeren" en "Brussel als kans!".



Art. 4. De Vlaamse minister, bevoegd voor de landinrichting en het natuurbehoud, is belast met de uitvoering van dit besluit.


Brussel, 16 mei 2014.

De minister-president van de Vlaamse Regering,



Kris PEETERS

De Vlaamse minister van Leefmilieu, Natuur en Cultuur,



Joke SCHAUVLIEGE

Eensluidend afschrift,


~~Liesbeth Van Snick
medewerker~~

