
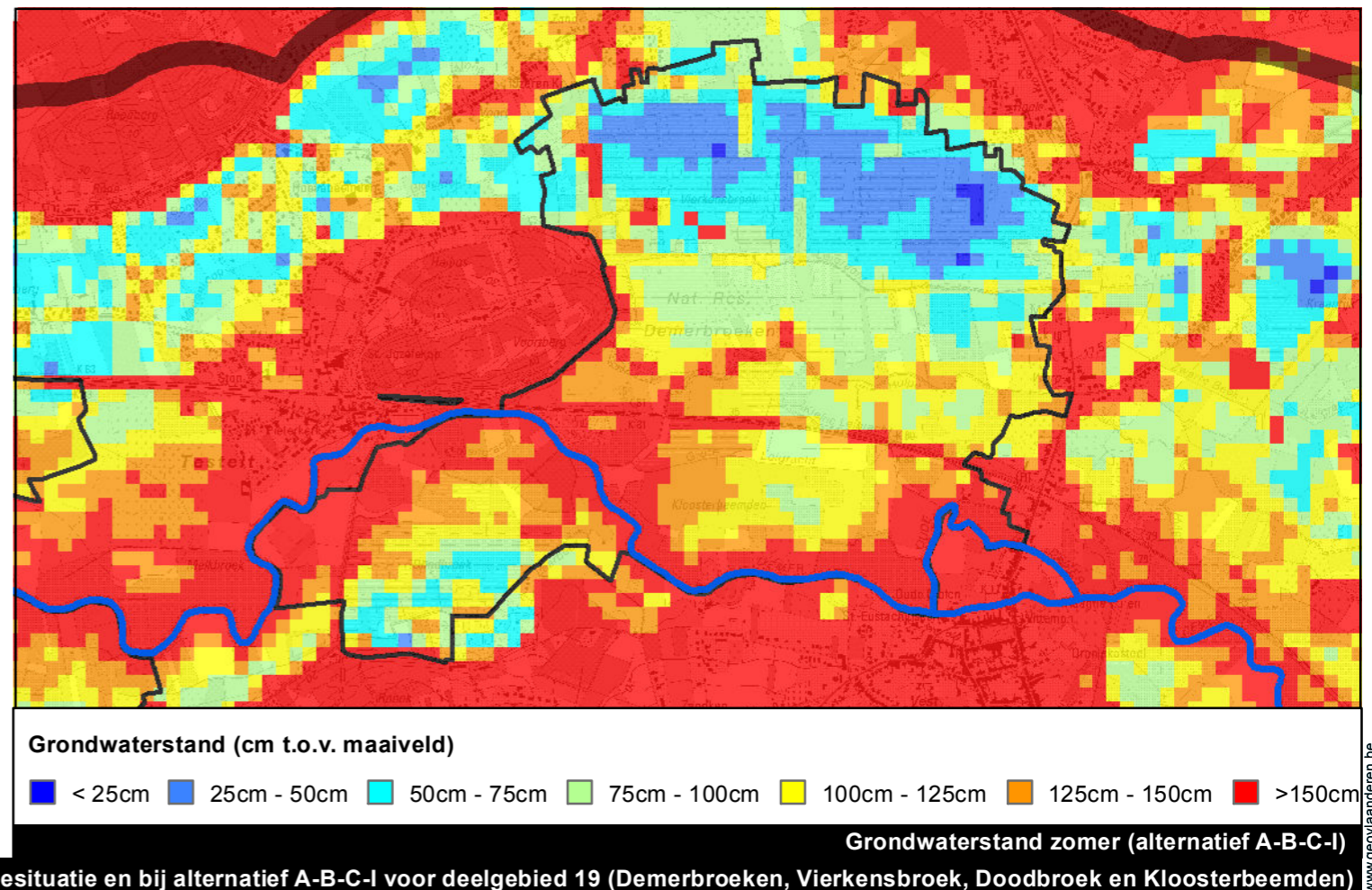
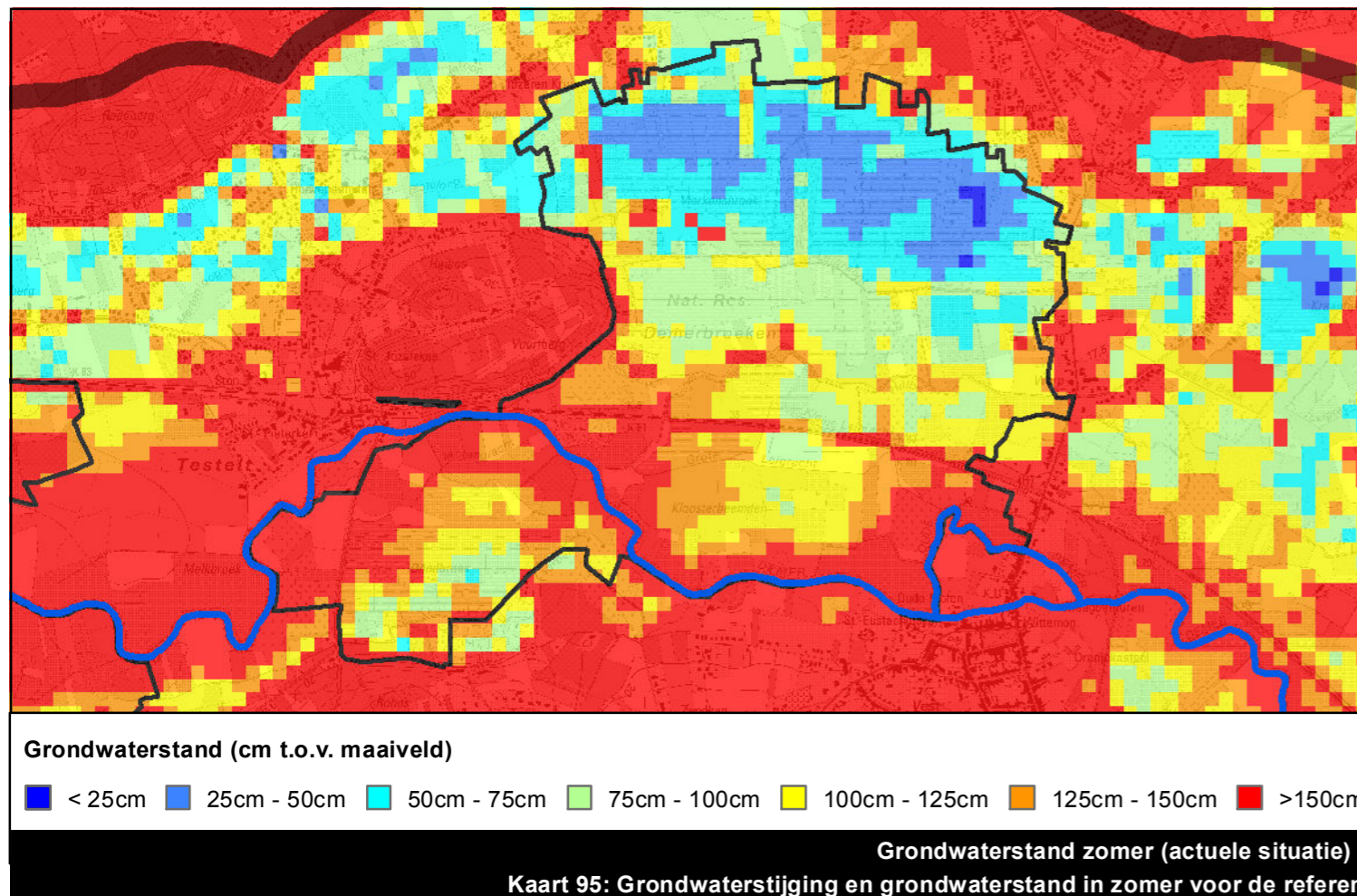
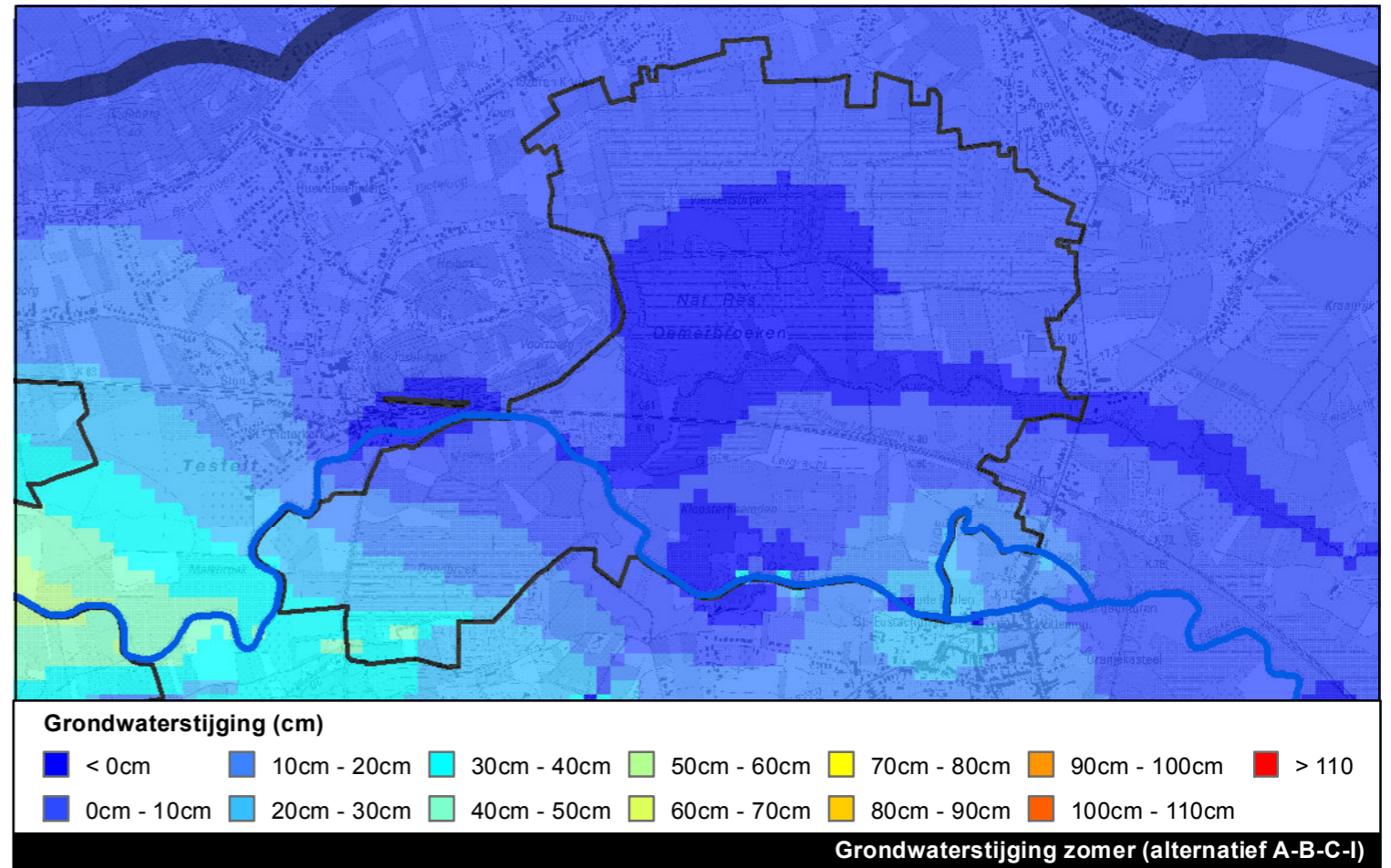
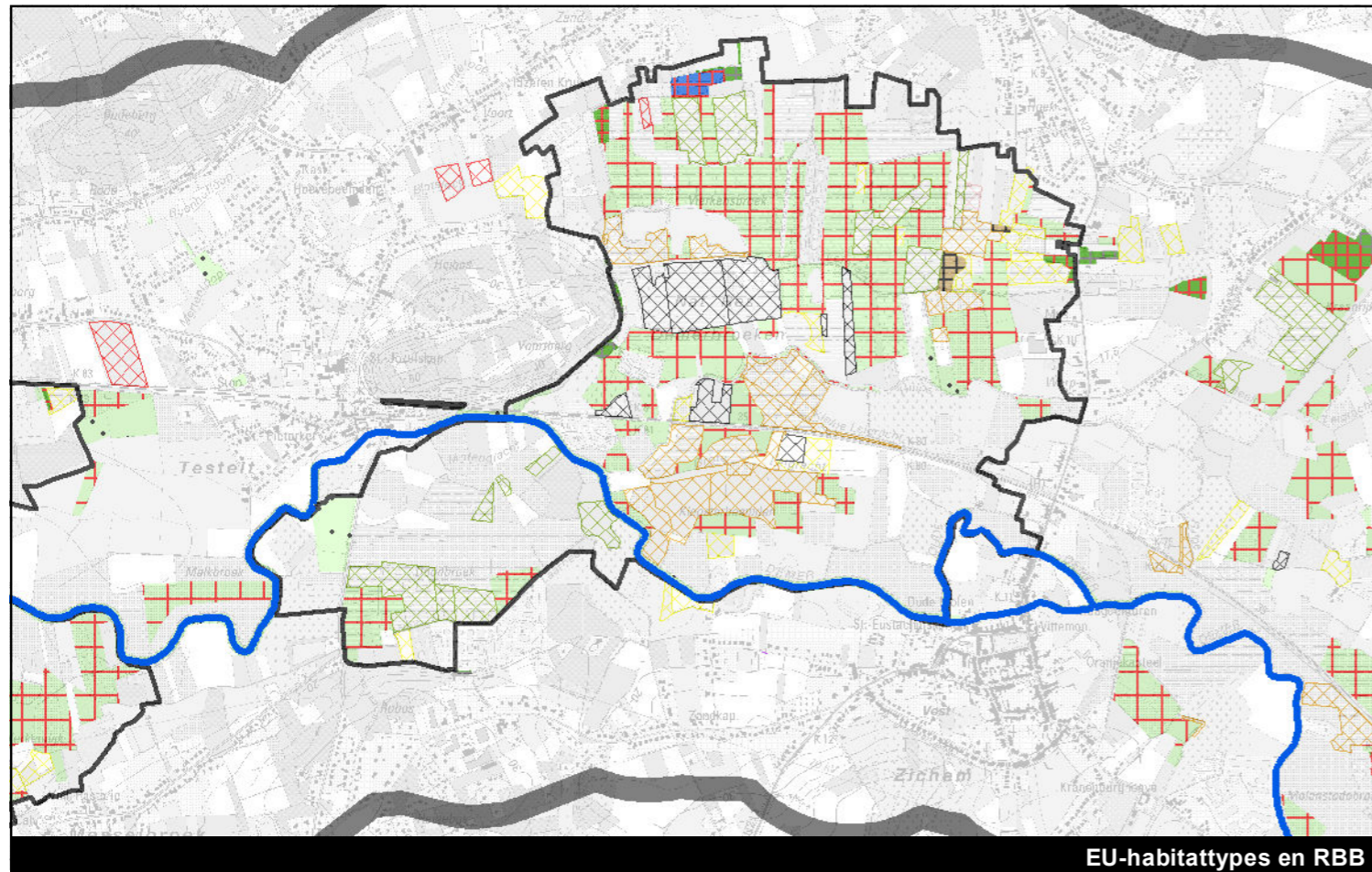


**PLAN-MER FASE II voor het plan “Herinrichting Demervallei tussen Diest en Werchter” -
Milieueffectenonderzoek voor de planalternatieven A, B, C en I**

Kaartenbundel (deel 7)

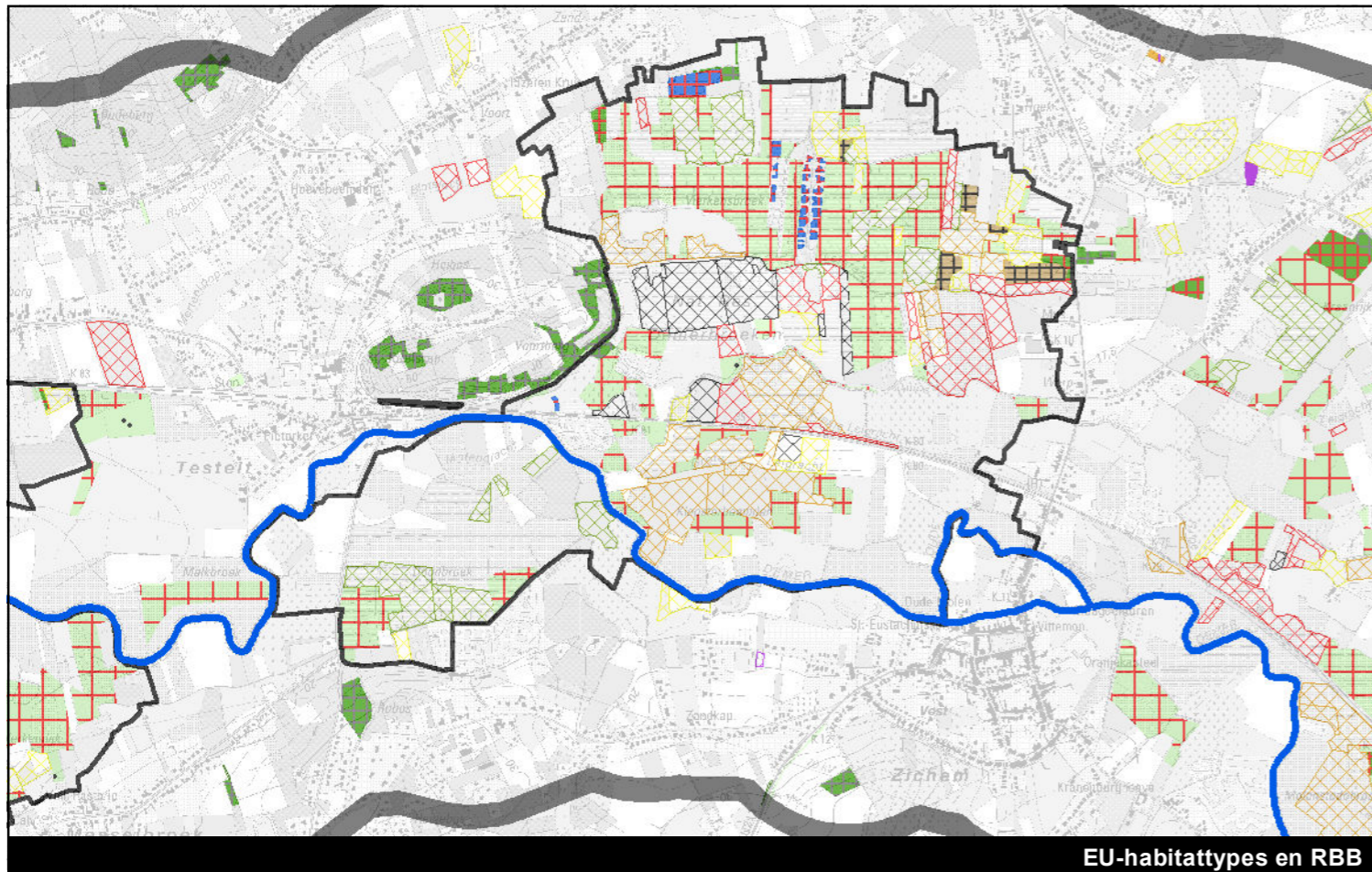
Projectnummer BE0111002405
Besteknummer 16EI/11/41



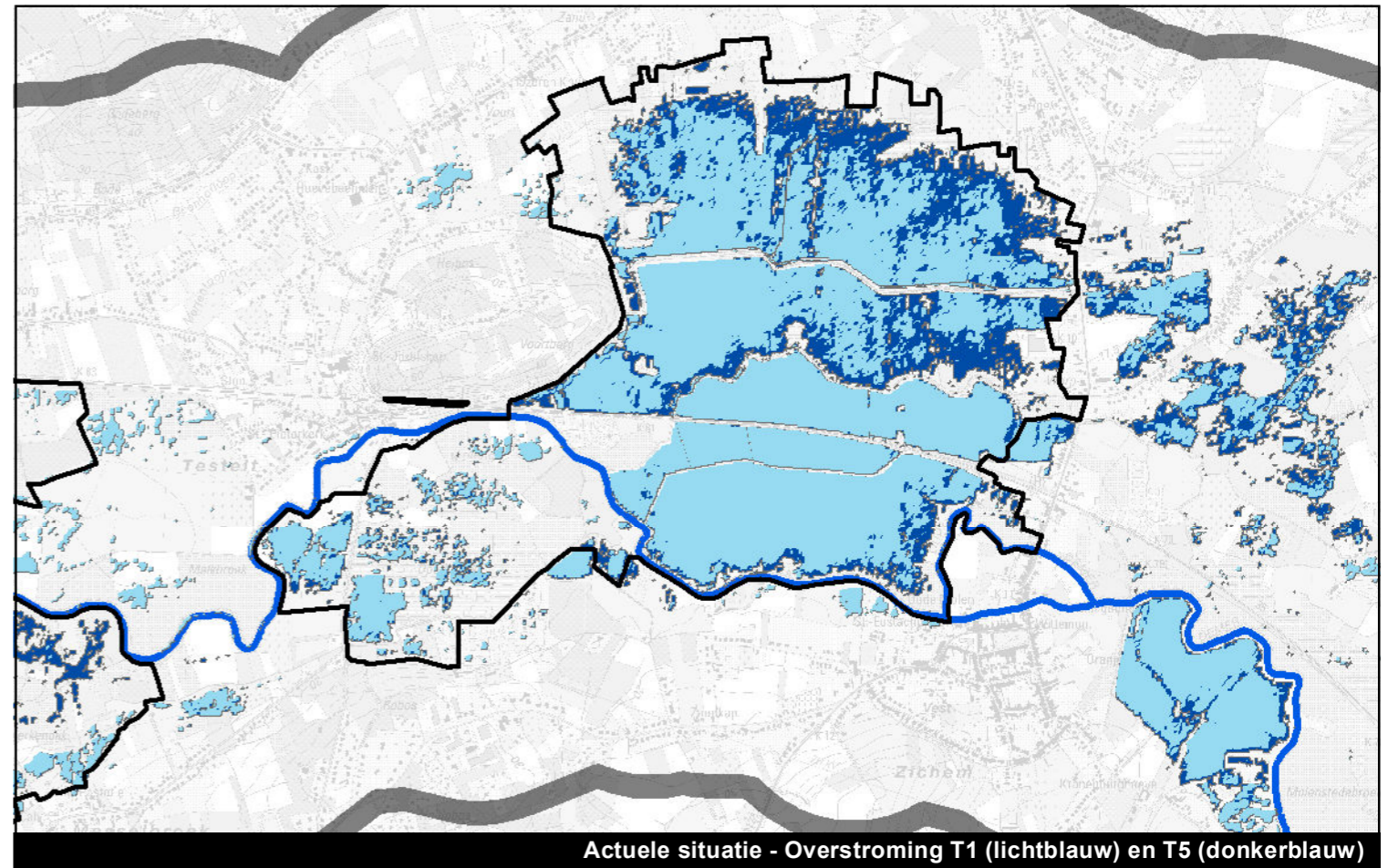


Kaart 95: Grondwaterstijging en grondwaterstand in zomer voor de referentiesituatie en bij alternatief A-B-C-I voor deelgebied 19 (Demerbroeken, Vierkensbroek, Doodbroek en Kloosterbeemden)

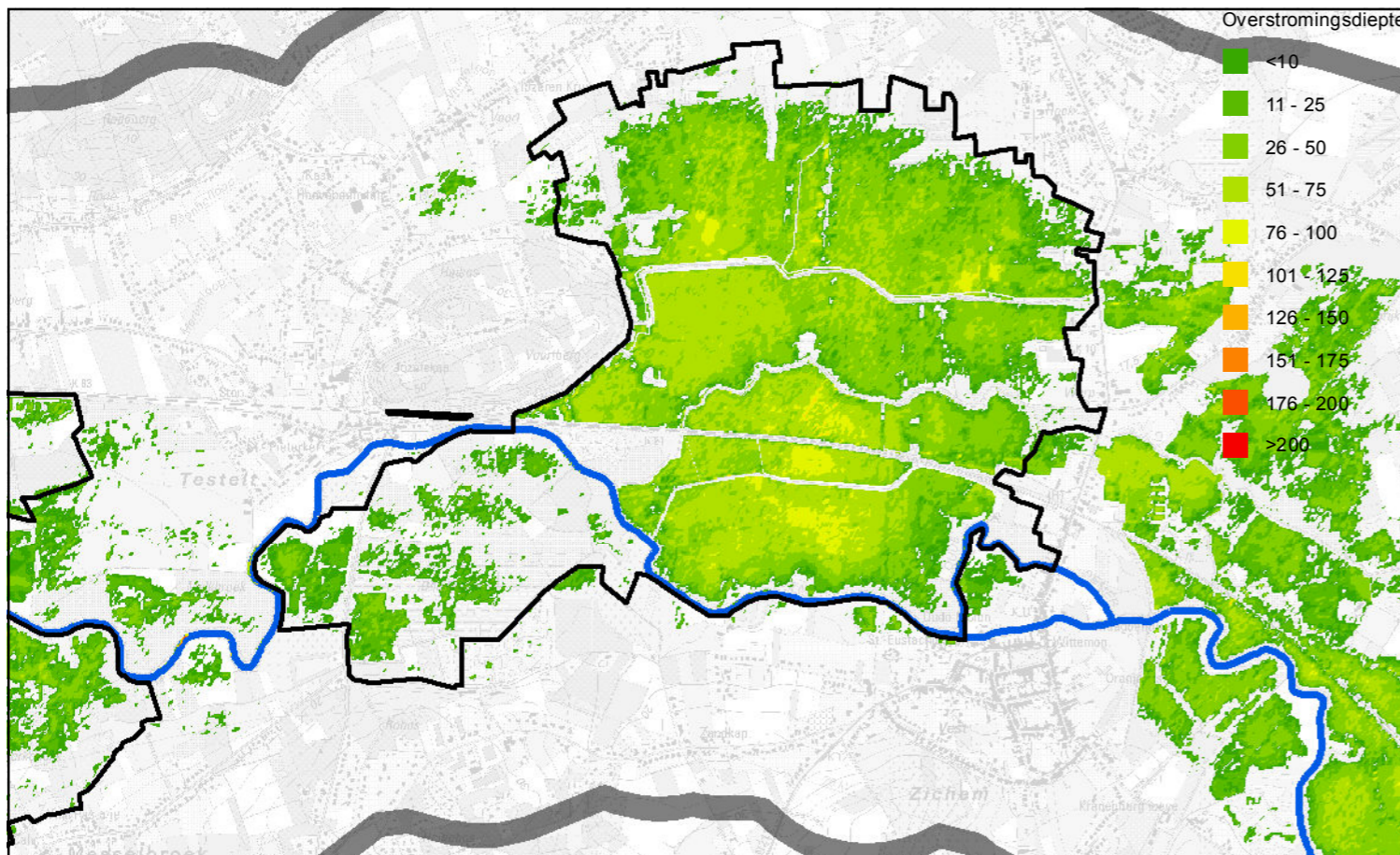
www.geovlaanderen.be



EU-habitattypes en RBB

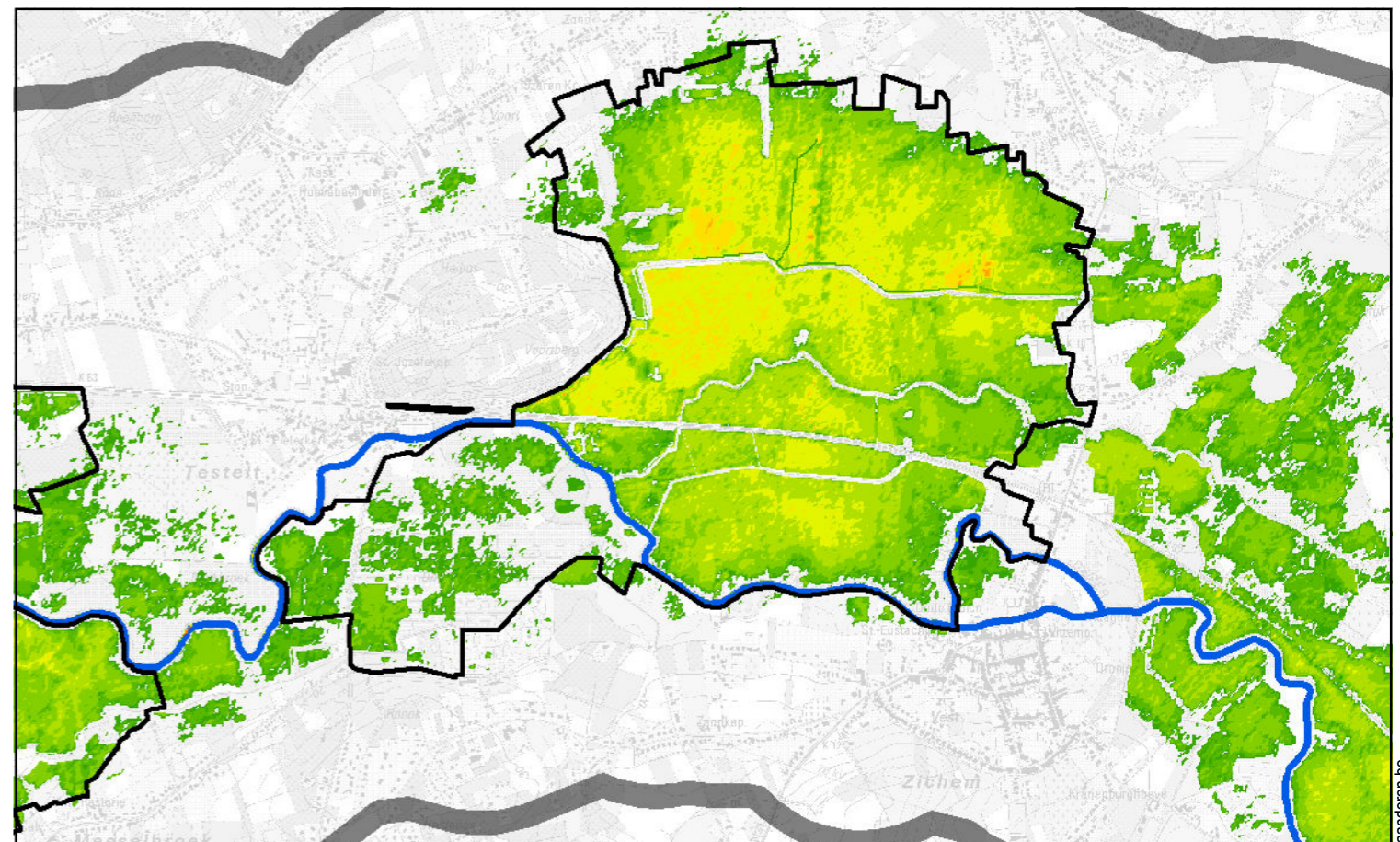


Actuele situatie - Overstroming T1 (lichtblauw) en T5 (donkerblauw)



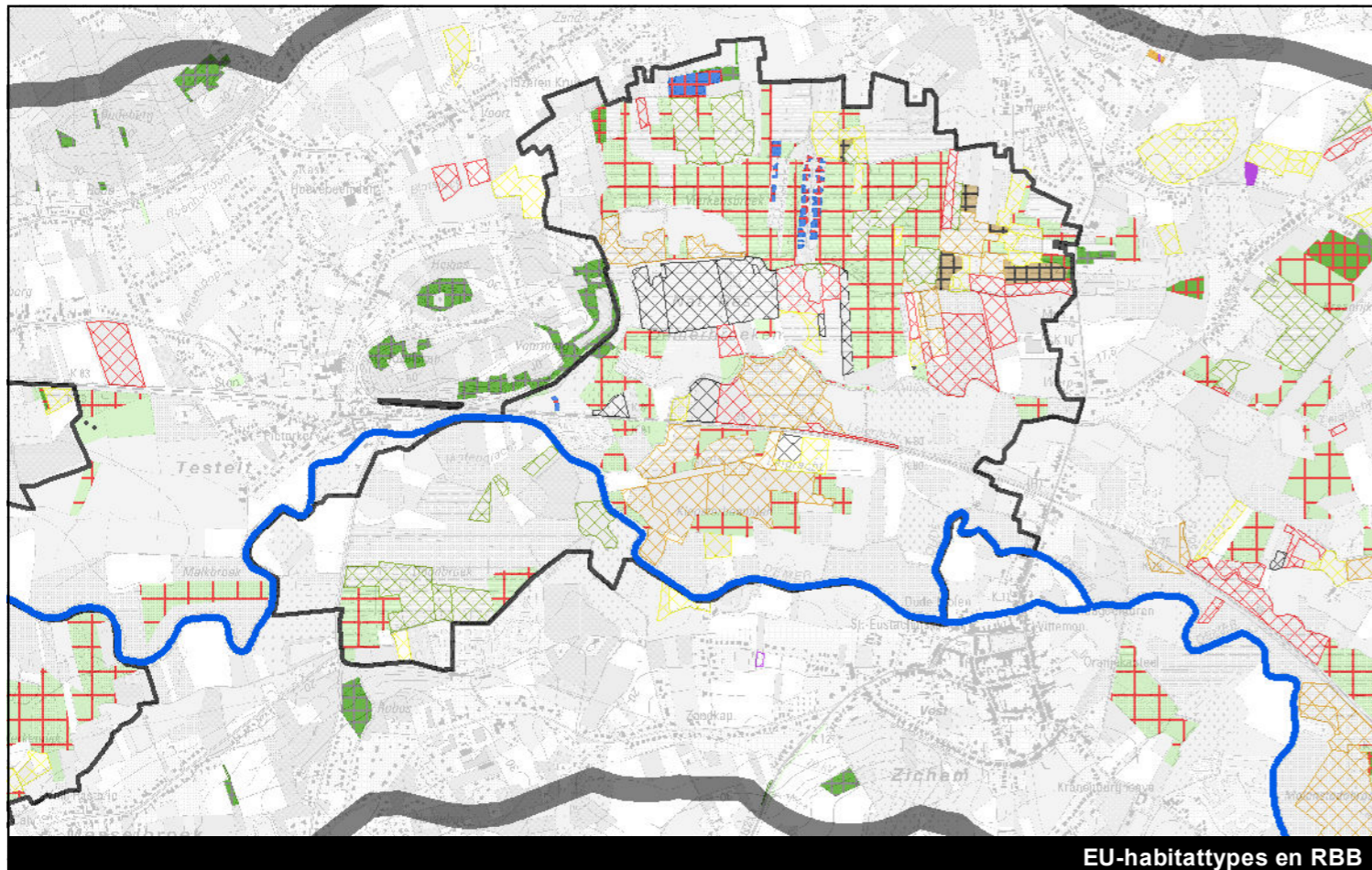
Alternatief A - Overstromingen retourperiode T1

Kaart 80: Overstromingen in de referentiesituatie (T1, T5) en bij alternatief A (T1, T5) voor deelgebied 19 (Demerbroeken, Vierkensbroek, Doodbroek en Kloosterbeemden)

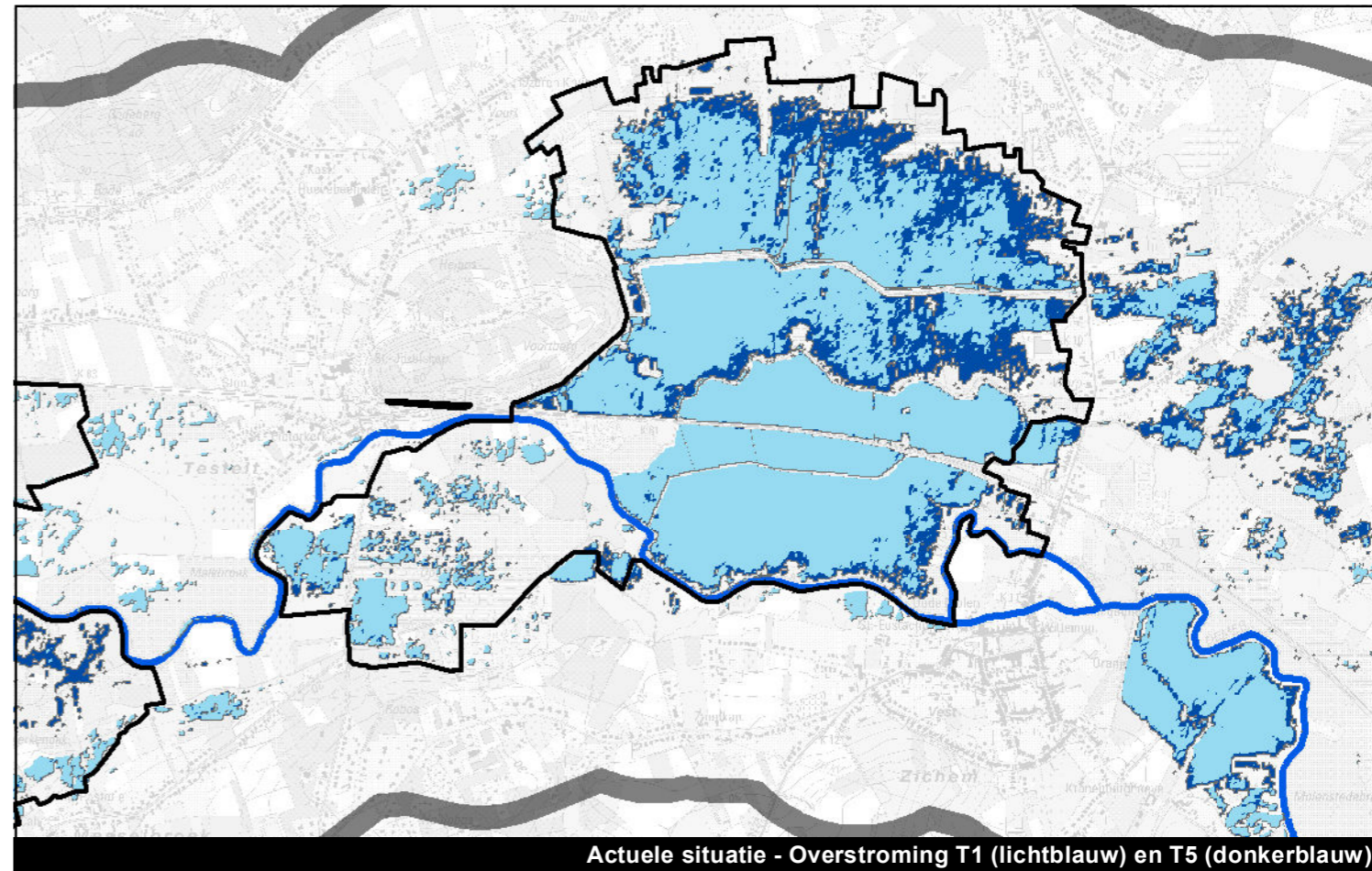


Alternatief A - Overstroming retourperiode T5

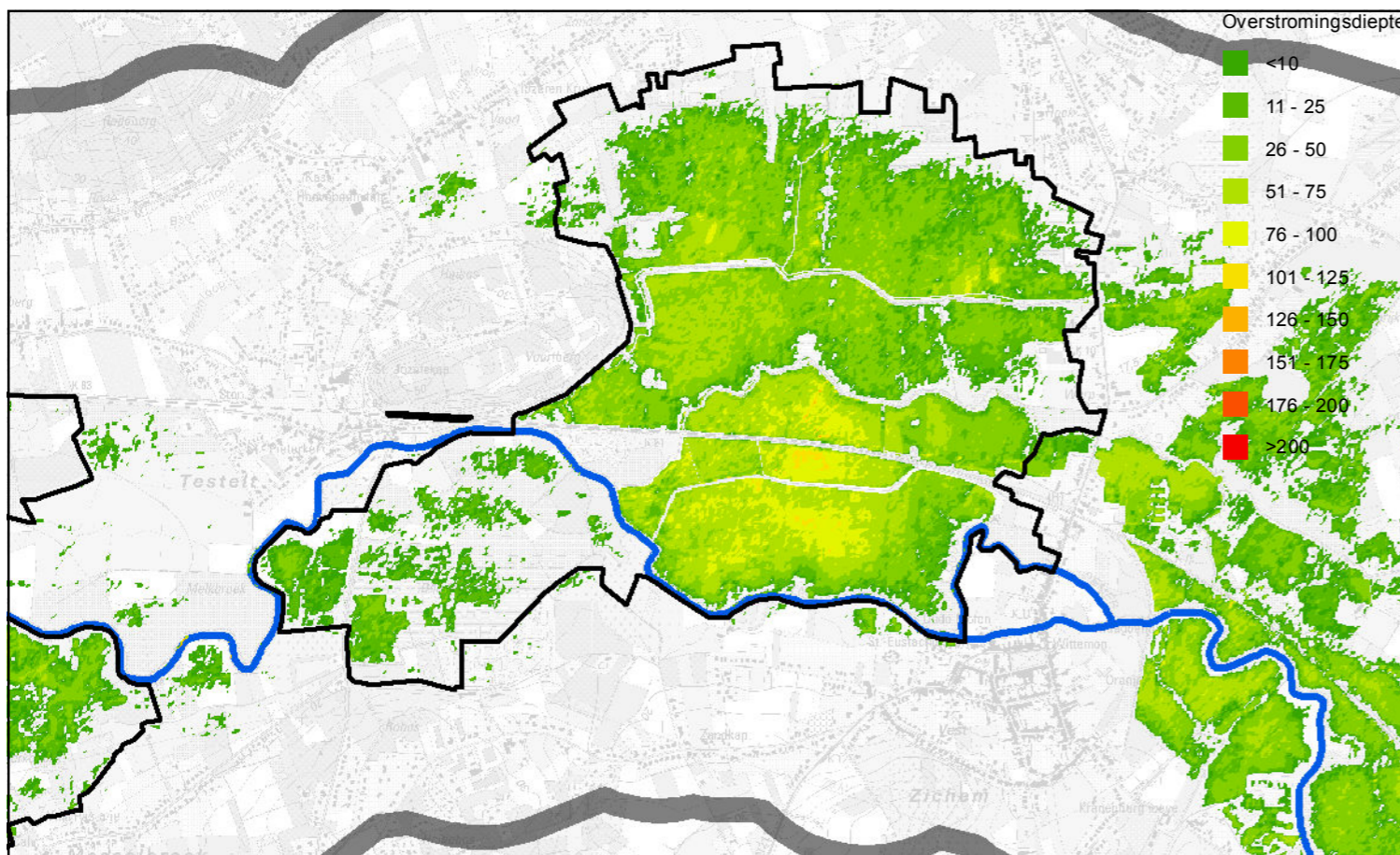




EU-habitattypes en RBB

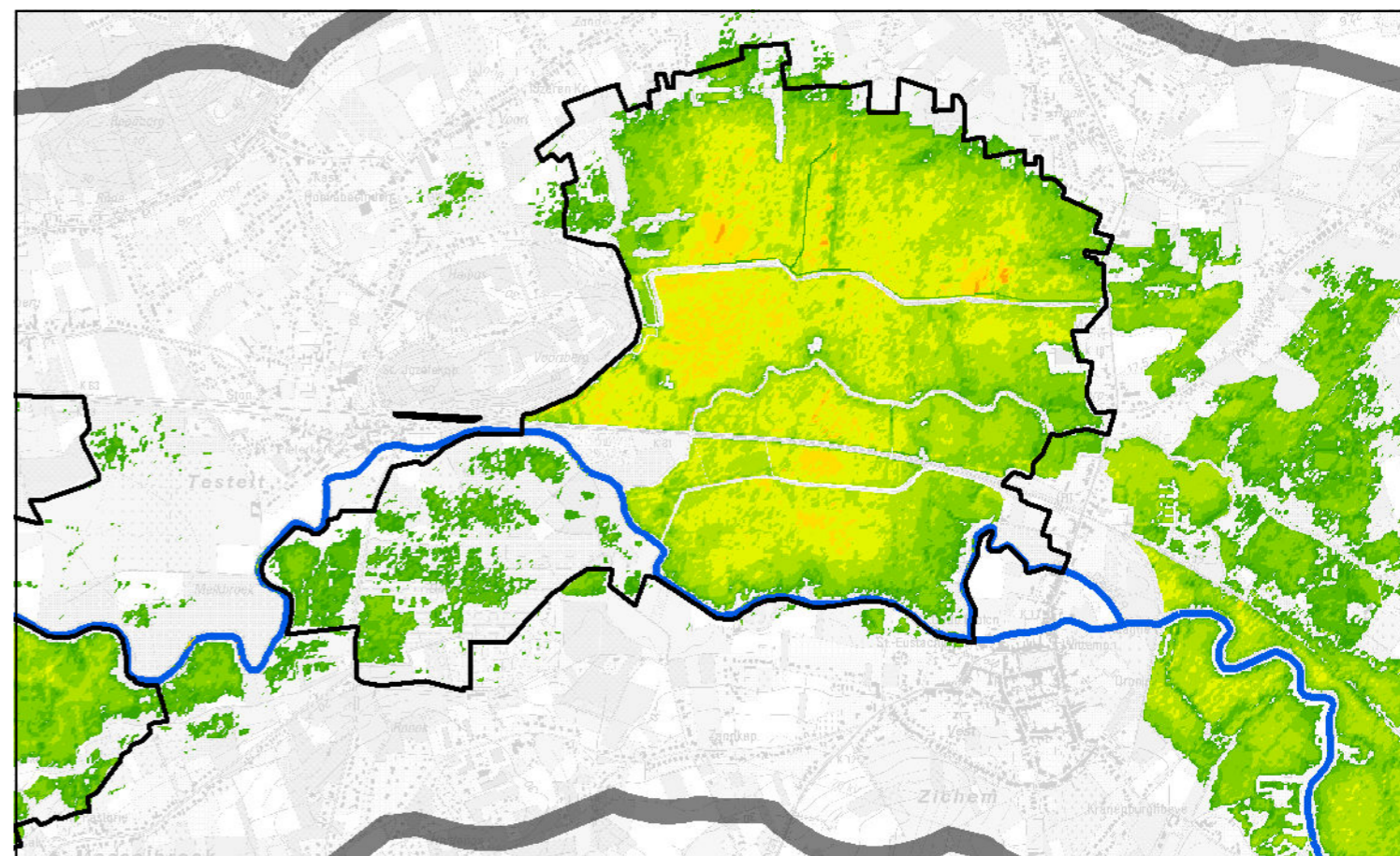


Actuele situatie - Overstroming T1 (lichtblauw) en T5 (donkerblauw)



Alternatief B - Overstromingen retourperiode T1

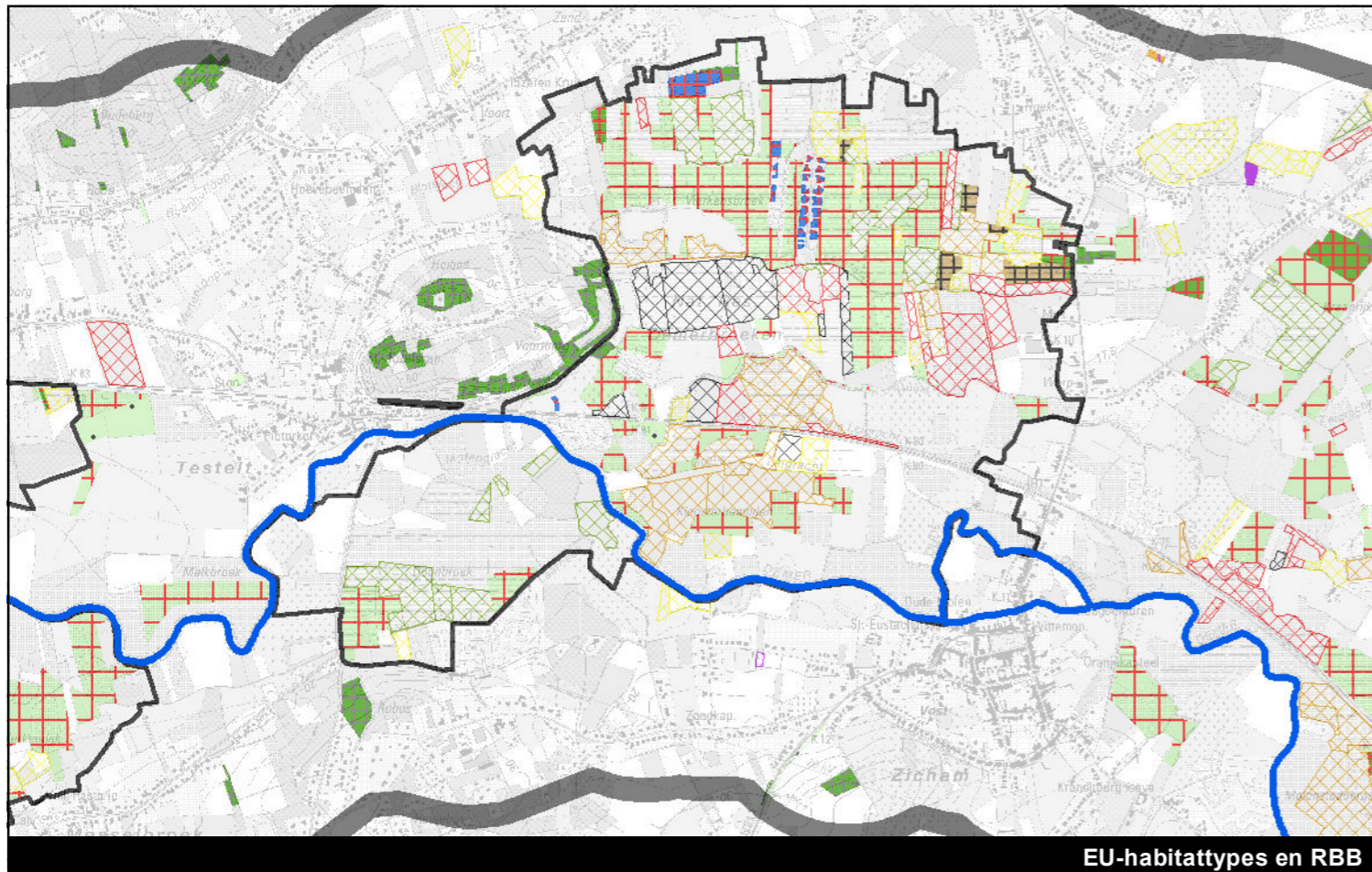
Kaart 97: Overstromingen in de referentiesituatie (T1, T5) en bij alternatief B (T1, T5) voor deelgebied 19 (Demerbroeken, Vierkensbroek, Doodbroek en Kloosterbeemden)



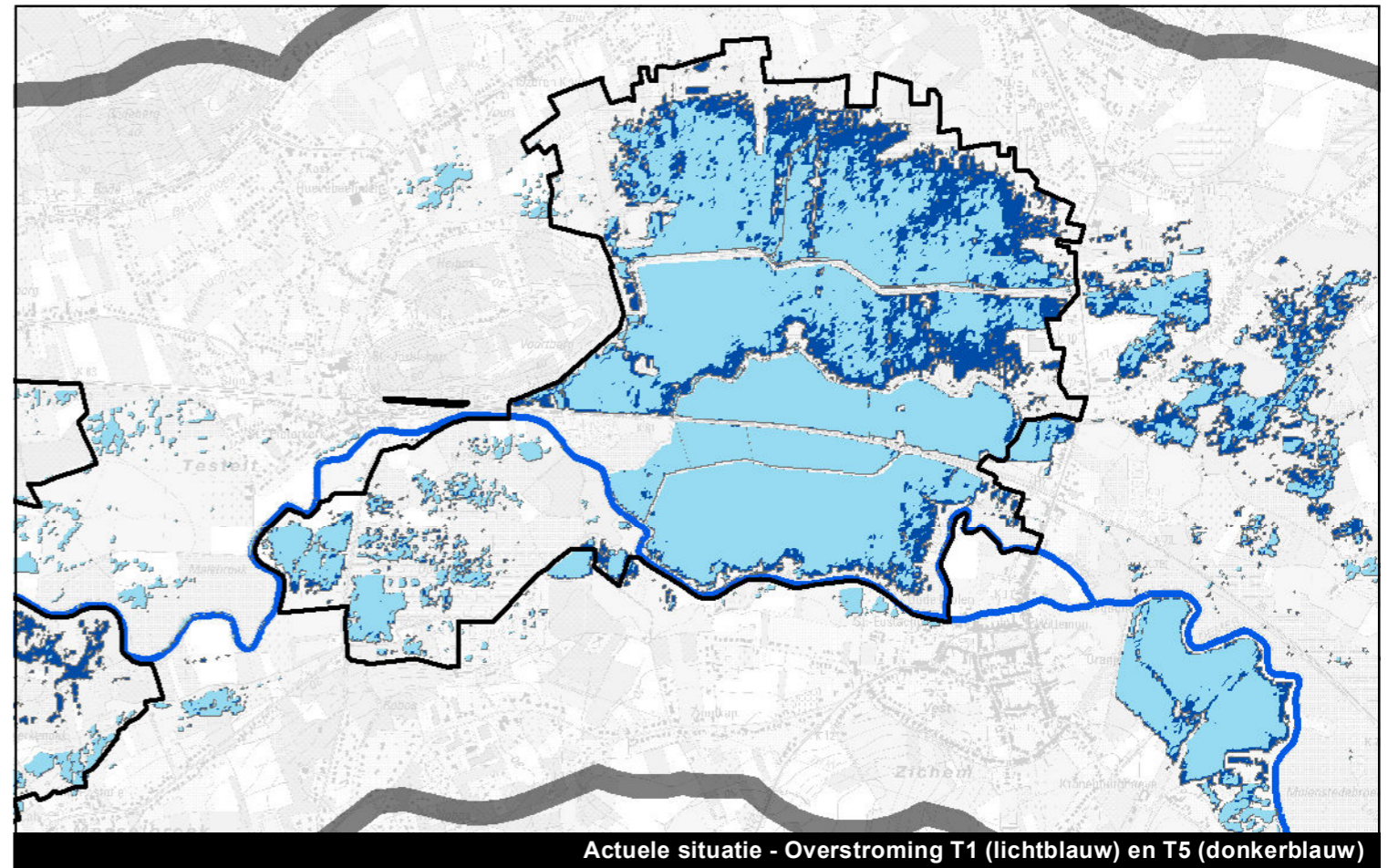
Alternatief B - Overstroming retourperiode T5



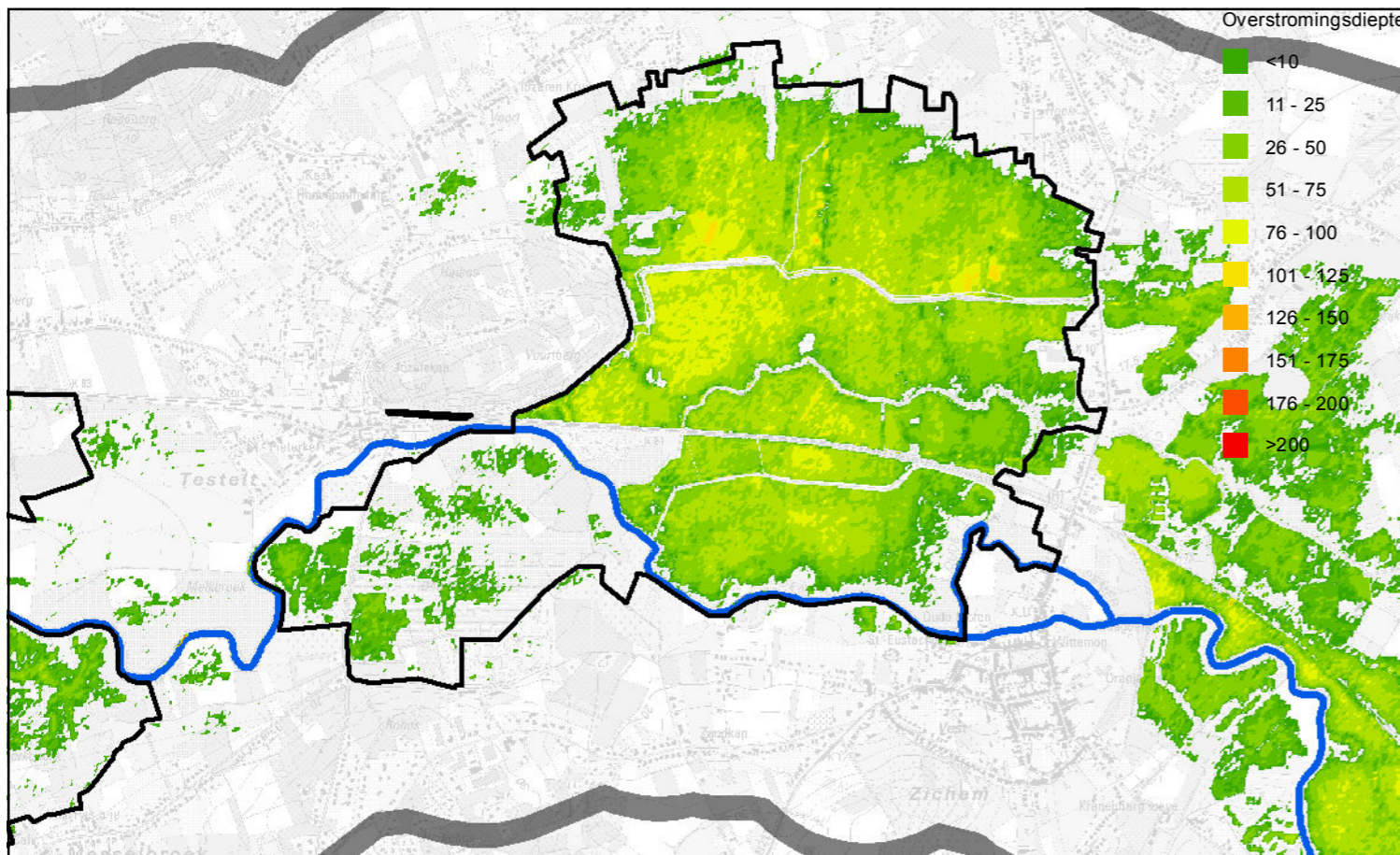
1:25.000 0 500 1.000 1.500 2.000 Meter



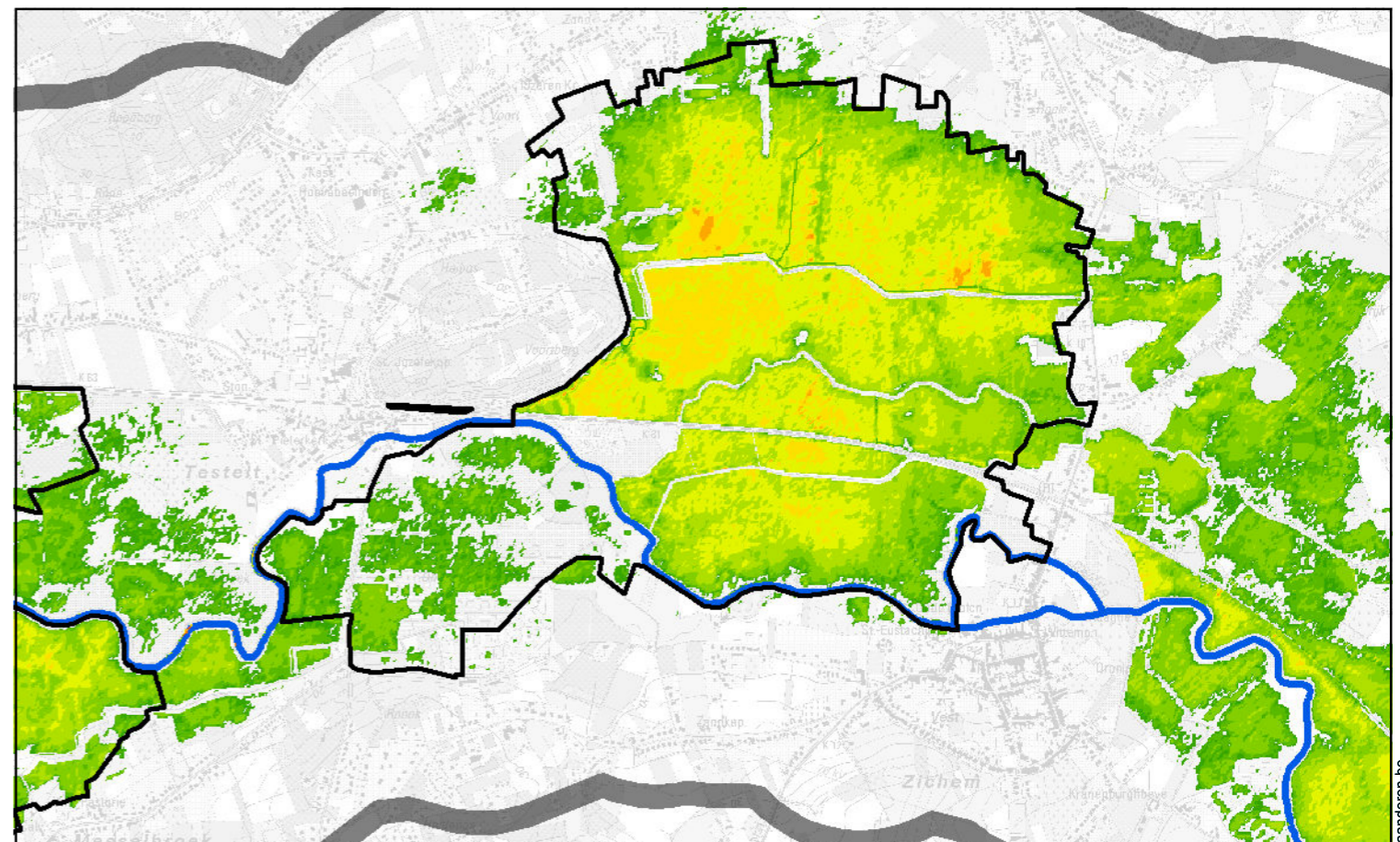
EU-habitattypes en RBB



Actuele situatie - Overstroming T1 (lichtblauw) en T5 (donkerblauw)

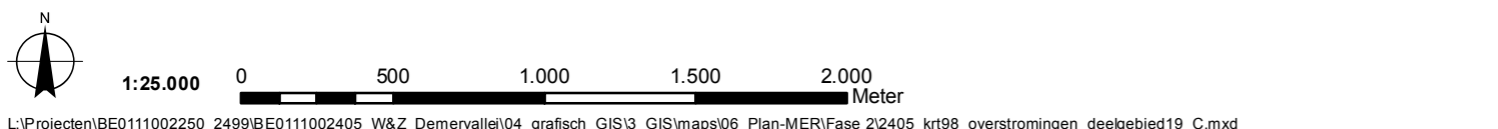


Alternatief C - Overstromingen retourperiode T1



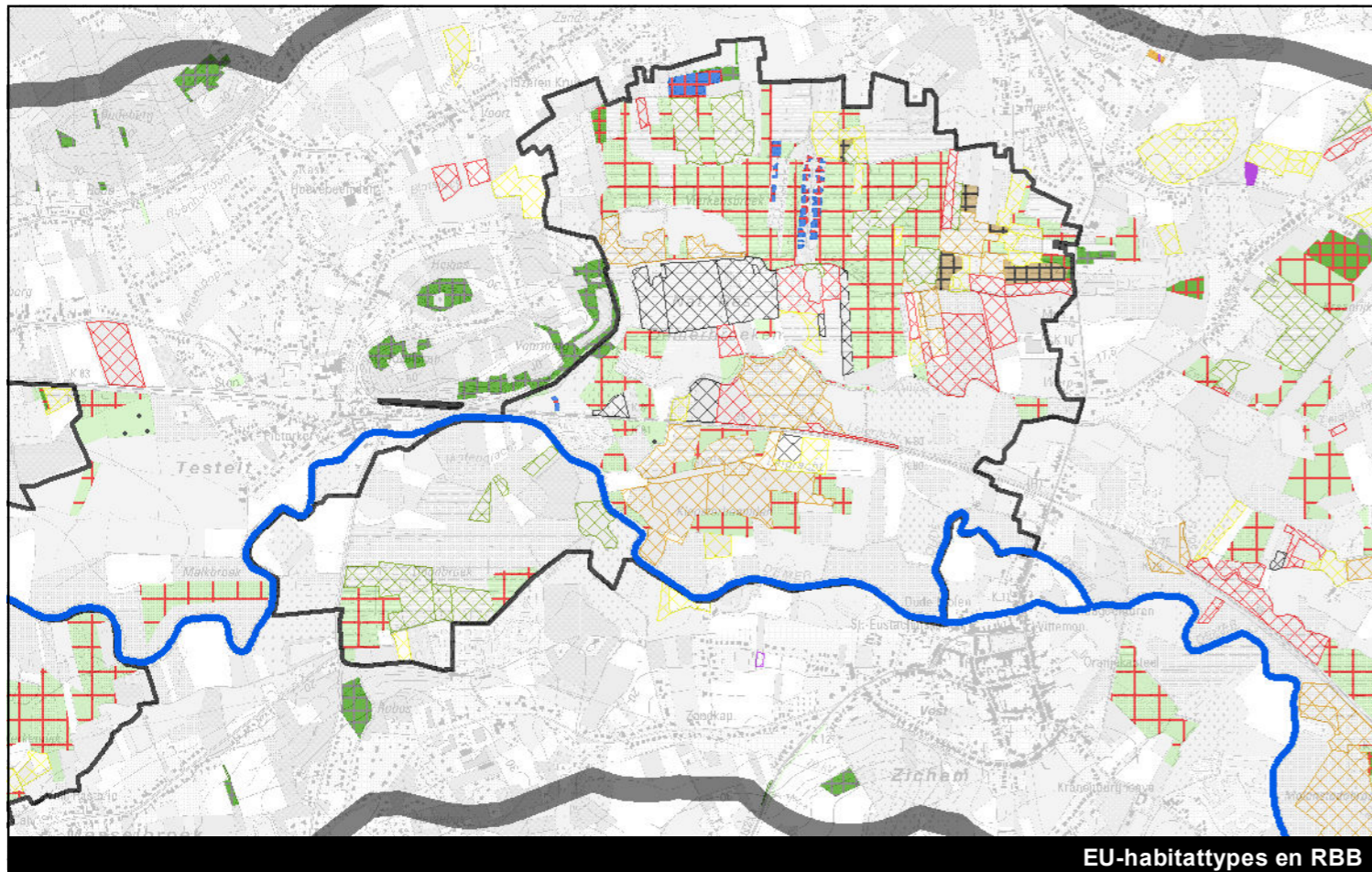
Alternatief C - Overstroming retourperiode T5

Kaart 98: Overstromingen in de referentiesituatie (T1, T5) en bij alternatief C (T1, T5) voor deelgebied 19 (Demerbroeken, Vierkensbroek, Doodbroek en Kloosterbeemden)

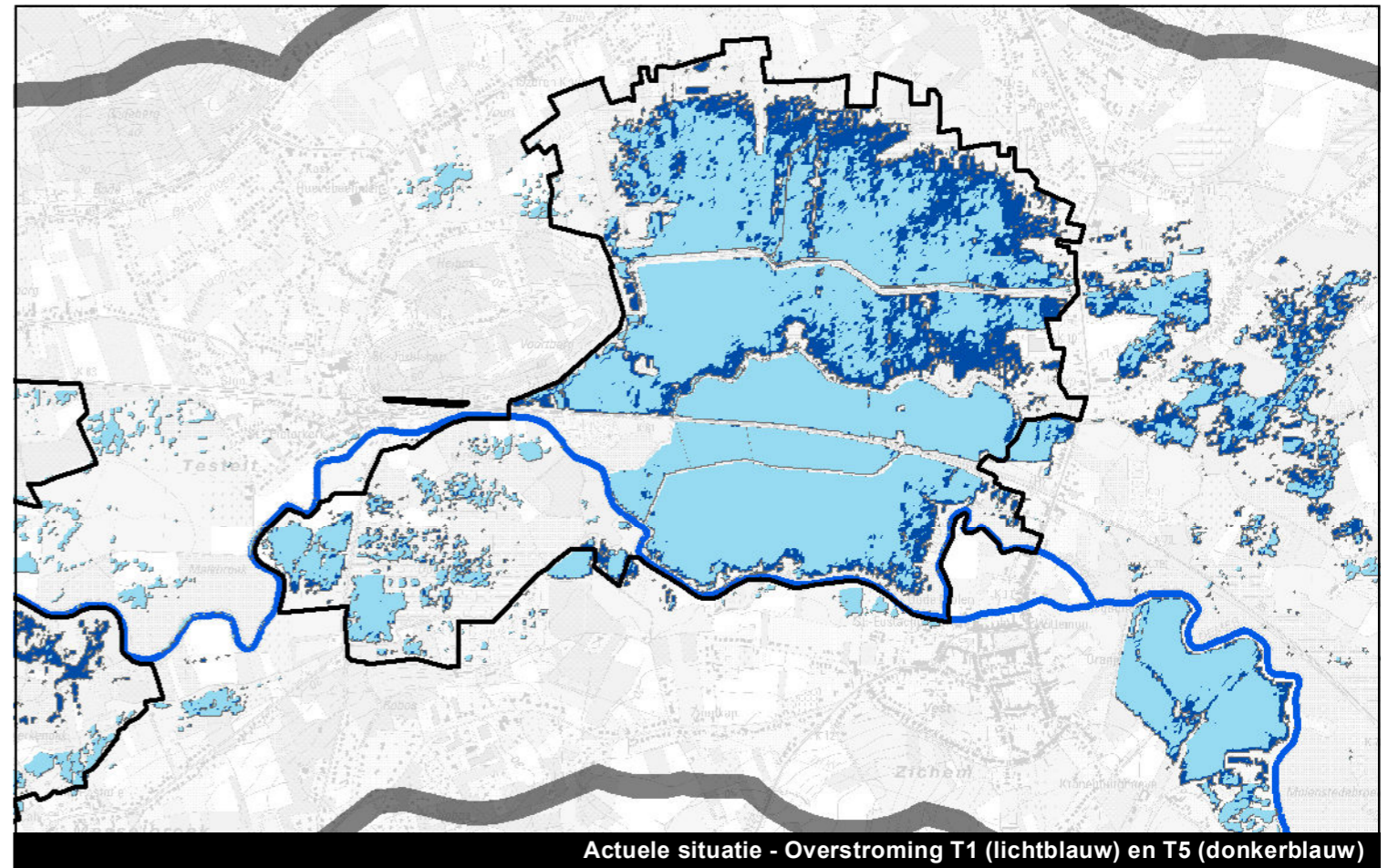


L:\Projecten\BE0111002250_2499\BE0111002405_W&Z_Demervallei\04_grafisch_GIS\3_GIS\maps\06_Plan-MER\Fase 2\2405_krt98_overstromingen_deelgebied19_C.mxd

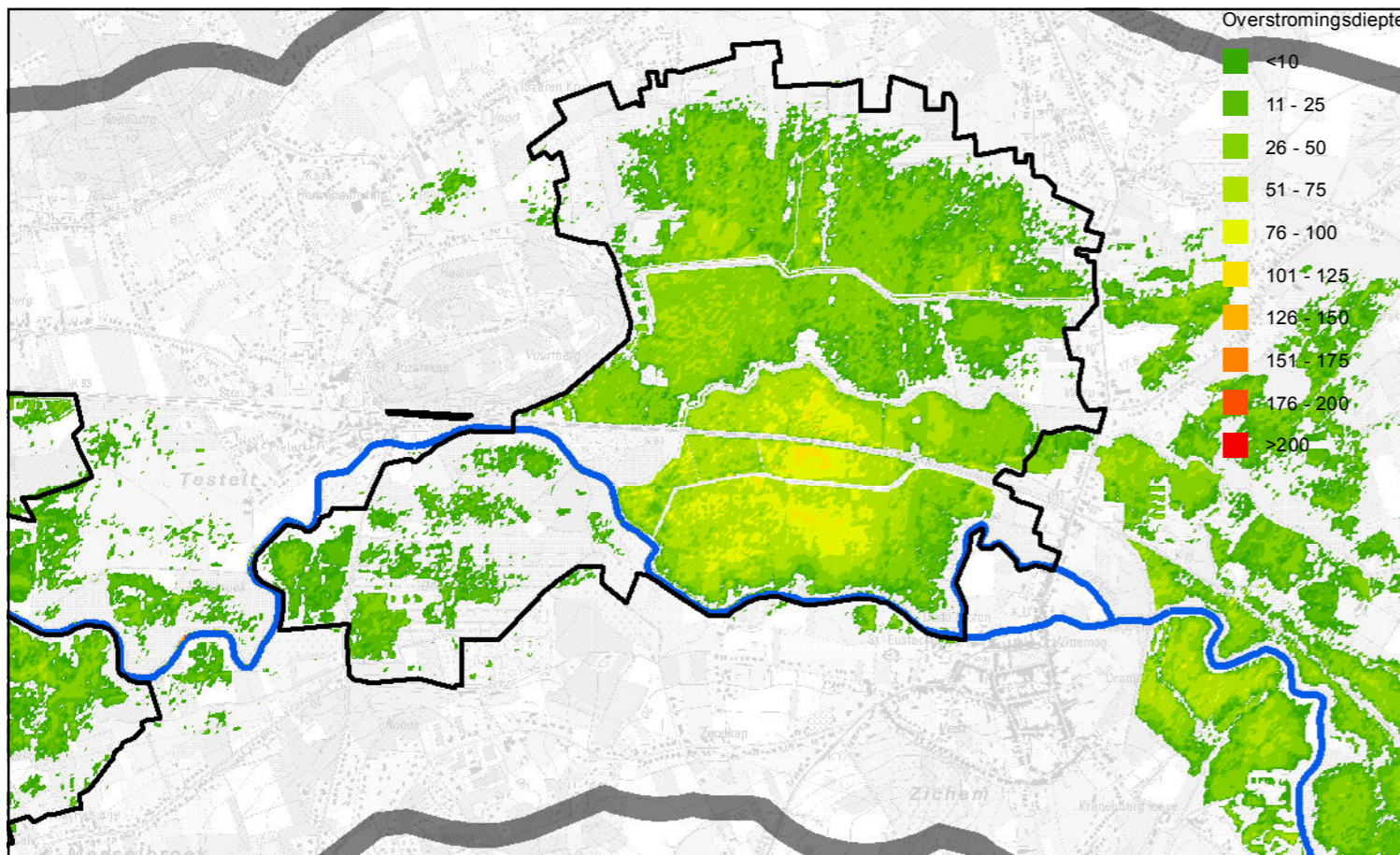
www.gevoelbaar.be



EU-habitattypes en RBB

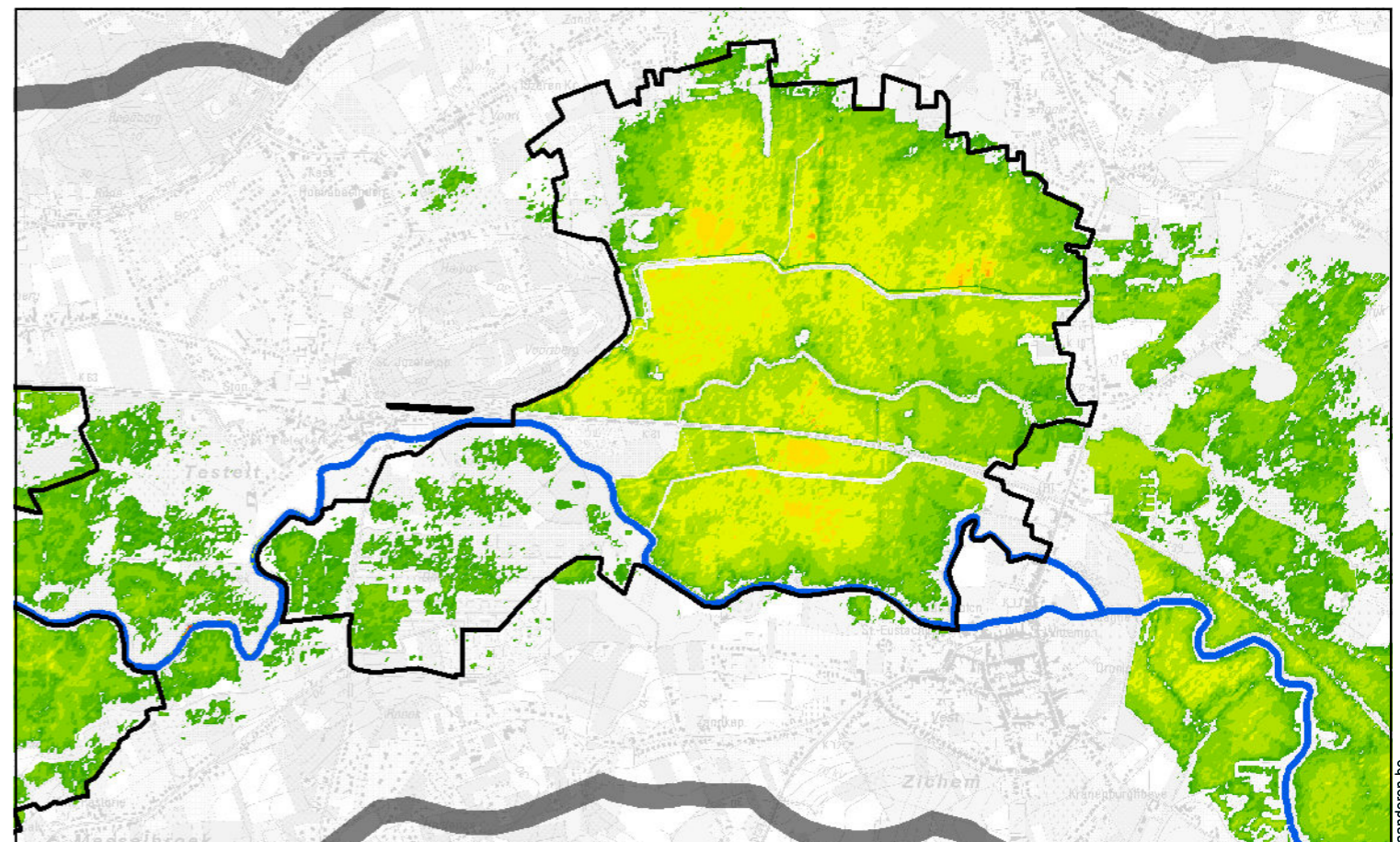


Actuele situatie - Overstroming T1 (lichtblauw) en T5 (donkerblauw)

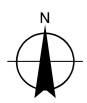


Alternatief I - Overstromingen retourperiode T1

Kaart 99: Overstromingen in de referentiesituatie (T1, T5) en bij alternatief I (T1, T5) voor deelgebied 19 (Demerbroeken, Vierkensbroek, Doodbroek en Kloosterbeemden)



Alternatief I - Overstroming retourperiode T5

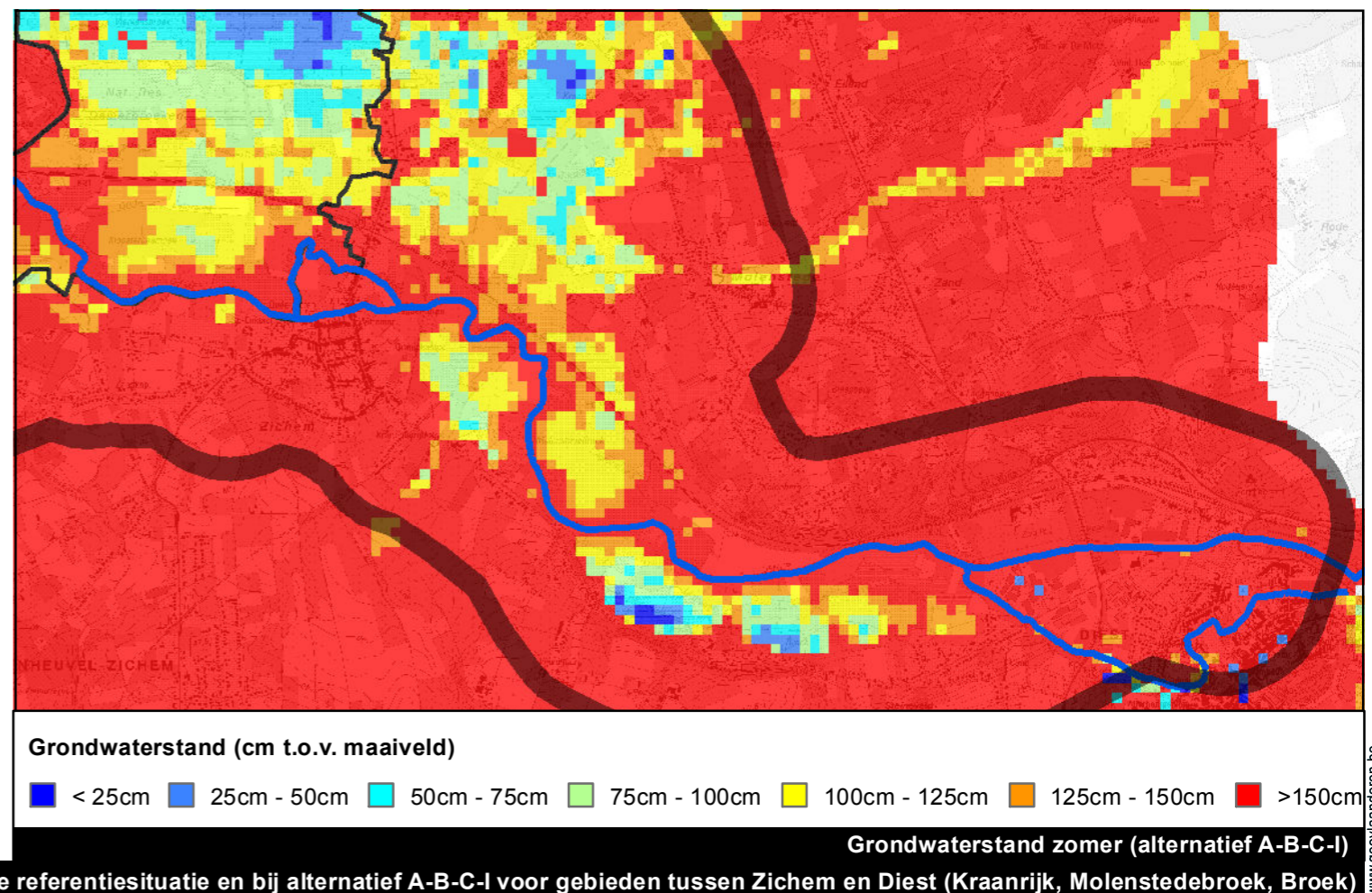
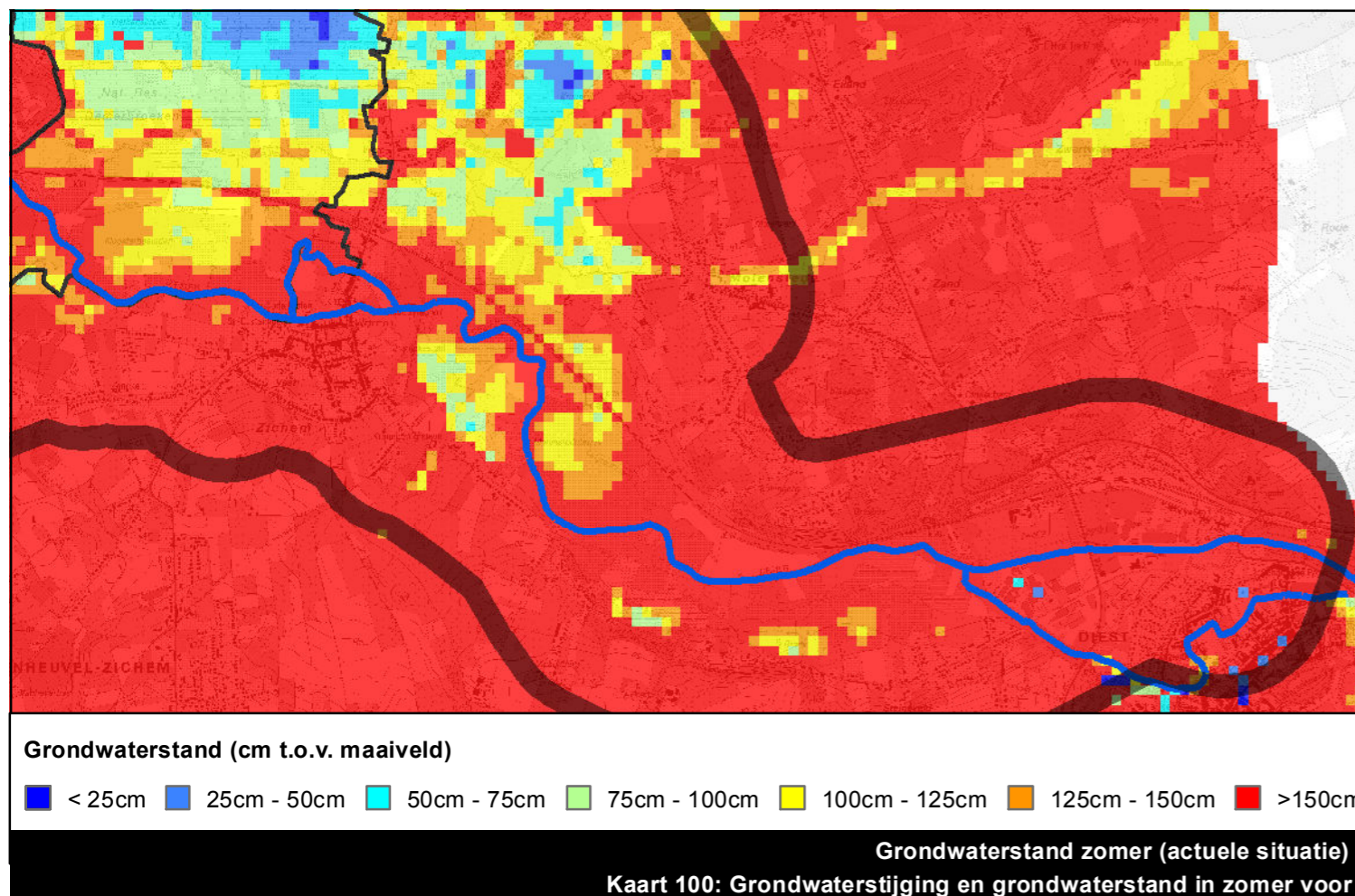
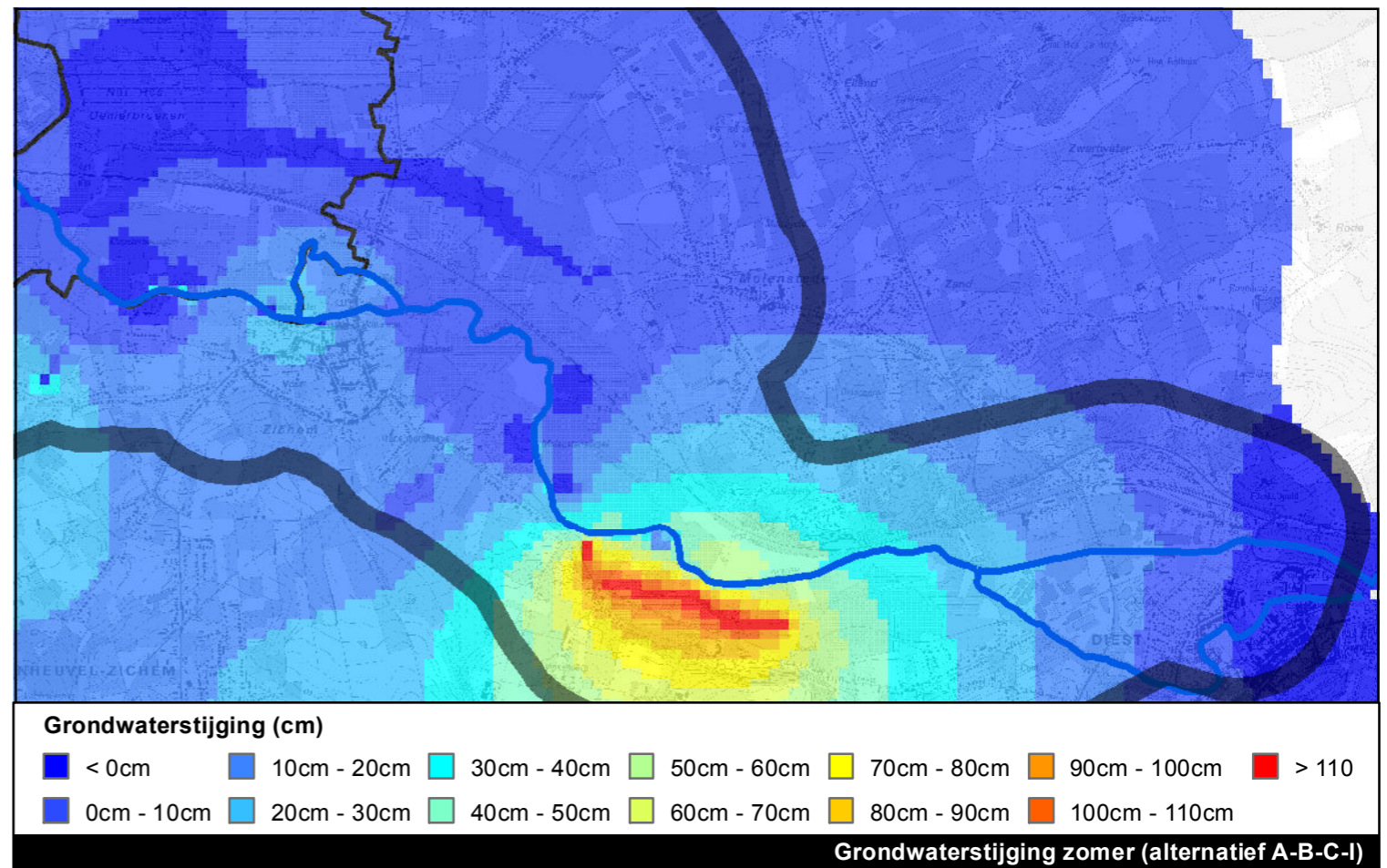
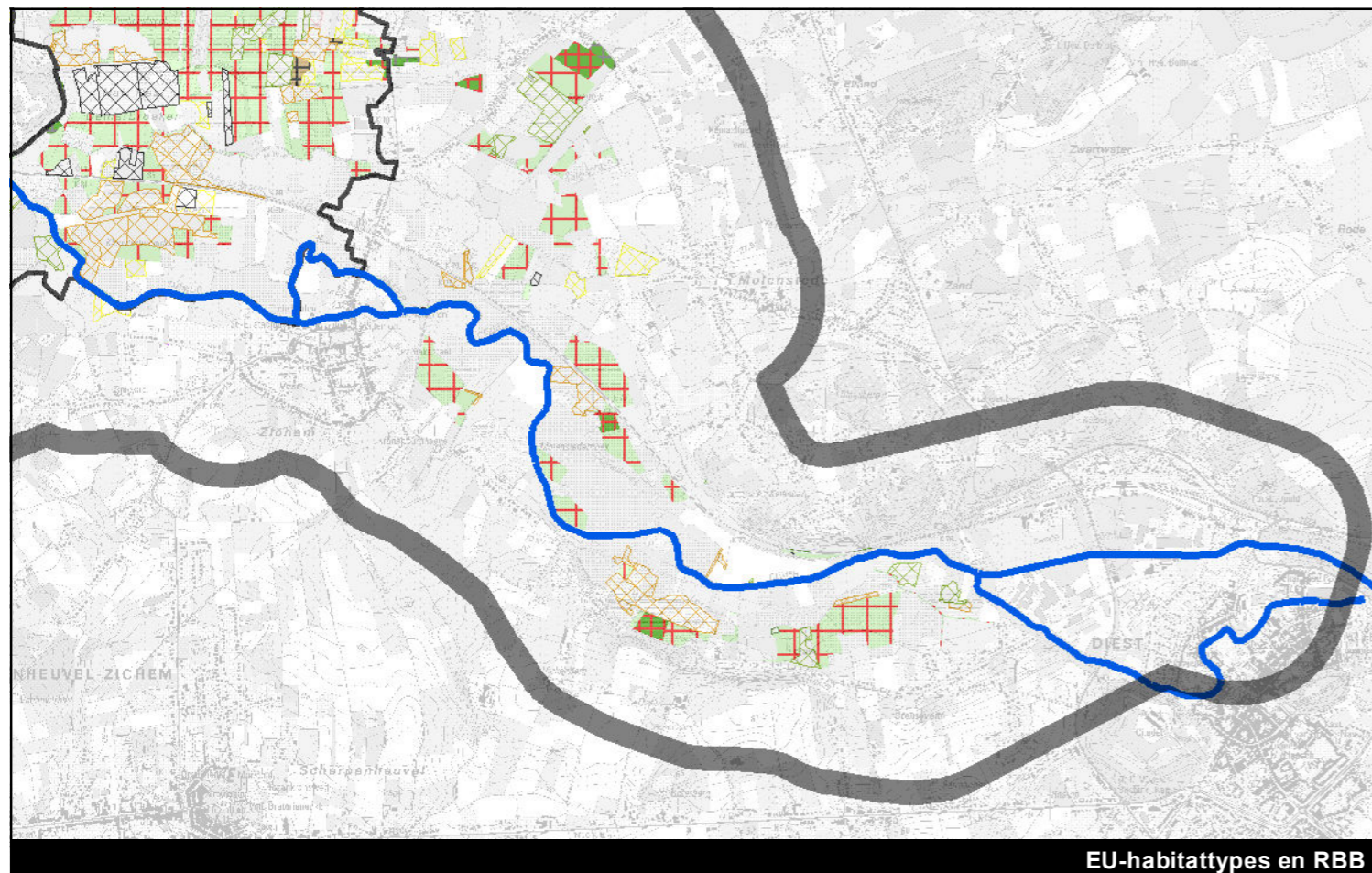


1:25.000 0 500 1.000 1.500 2.000 Meter

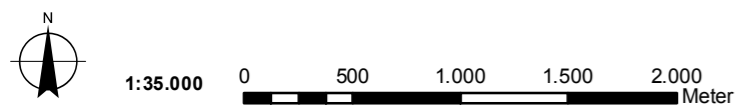
L:\Projecten\BE0111002250_2499\BE0111002405_W&Z_Demervallei\04_grafisch_GIS\3_GIS\maps\06_Plan-MER\Fase 2\2405_krt99_overstromingen_deelgebied19_I.mxd

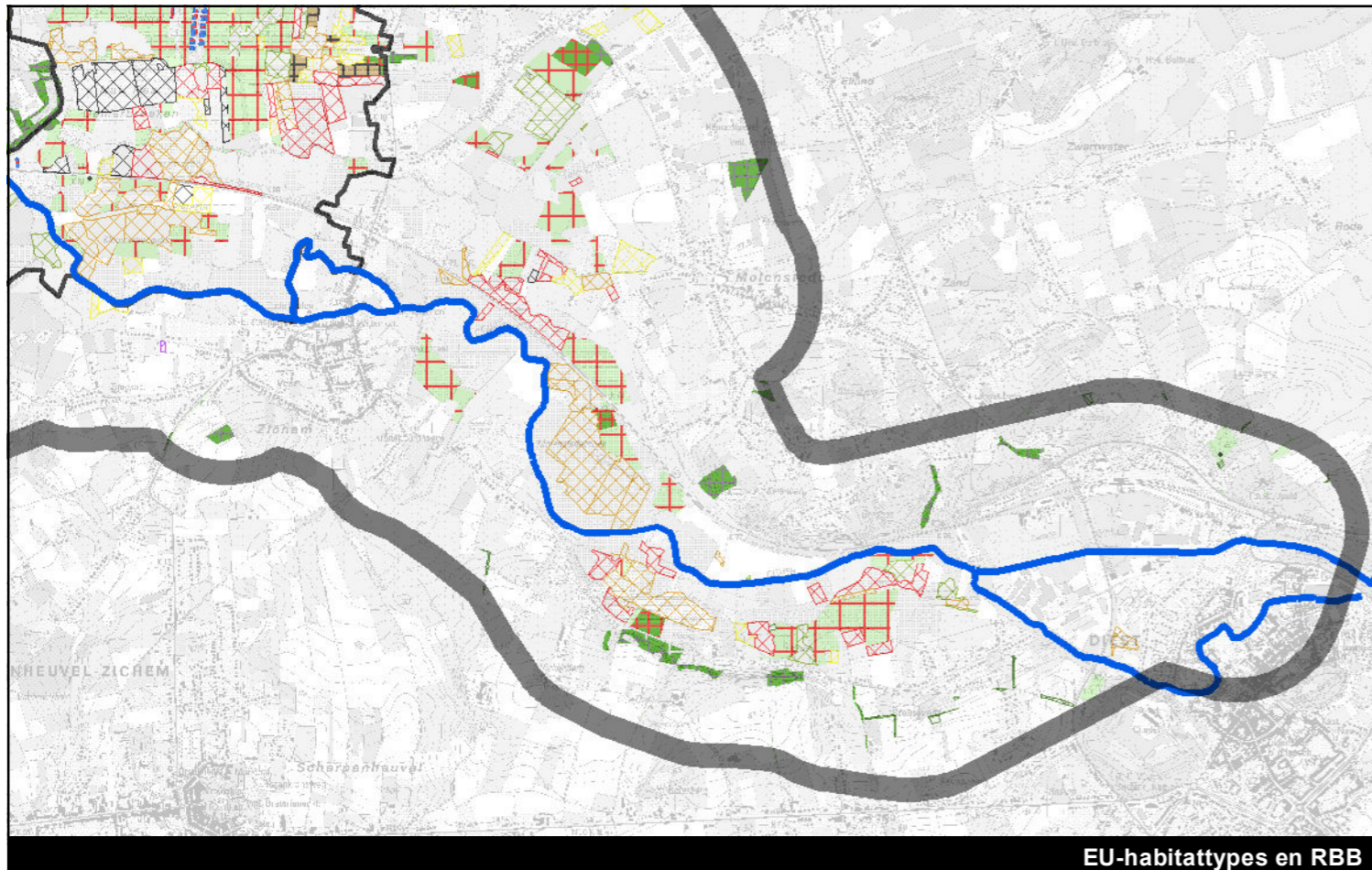


www.geovlaanderen.be

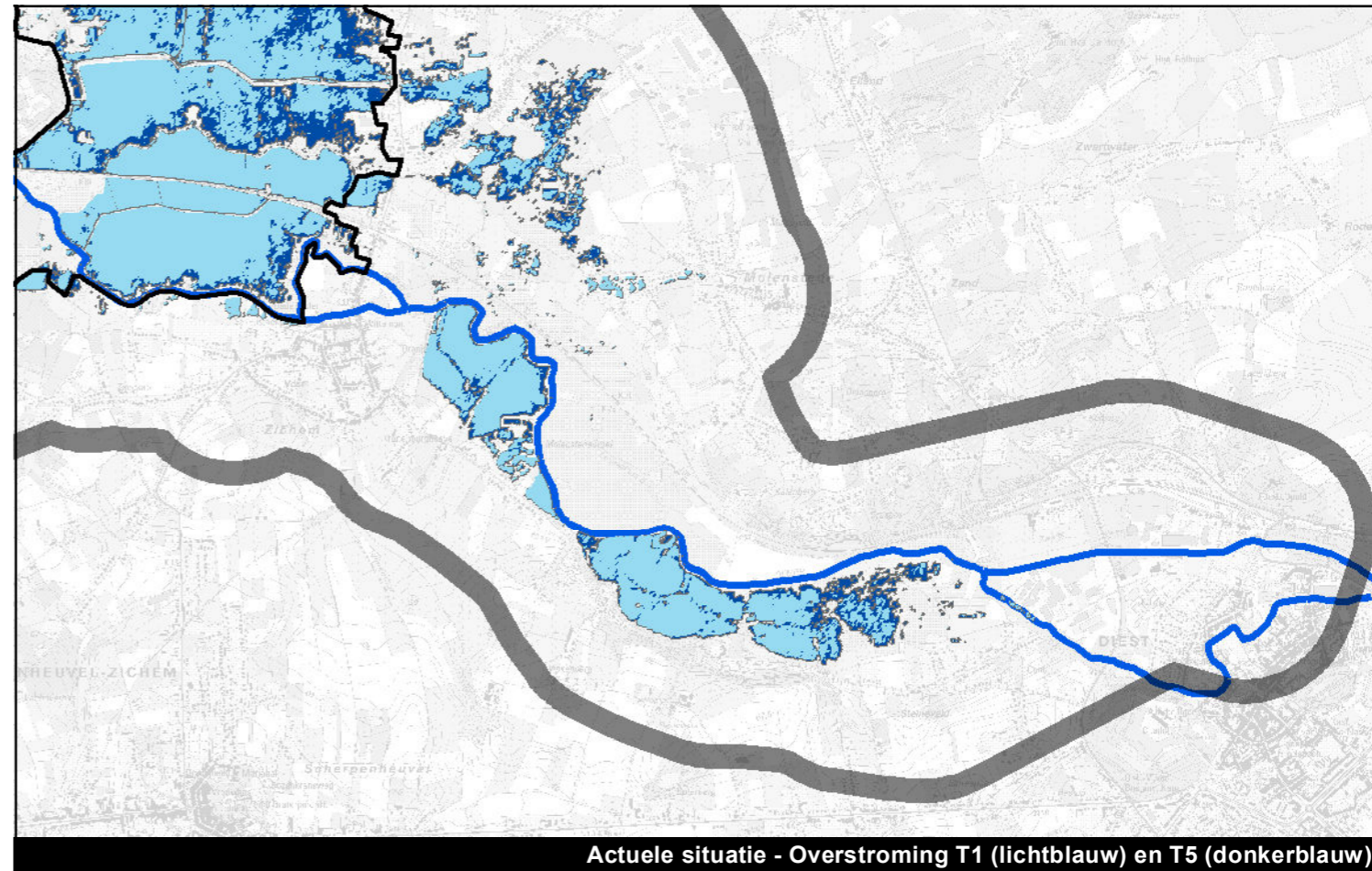


Kaart 100: Grondwaterstijging en grondwaterstand in zomer voor de referentiesituatie en bij alternatief A-B-C-I voor gebieden tussen Zichem en Diest (Kraanrijk, Molenstedebroek, Broek)

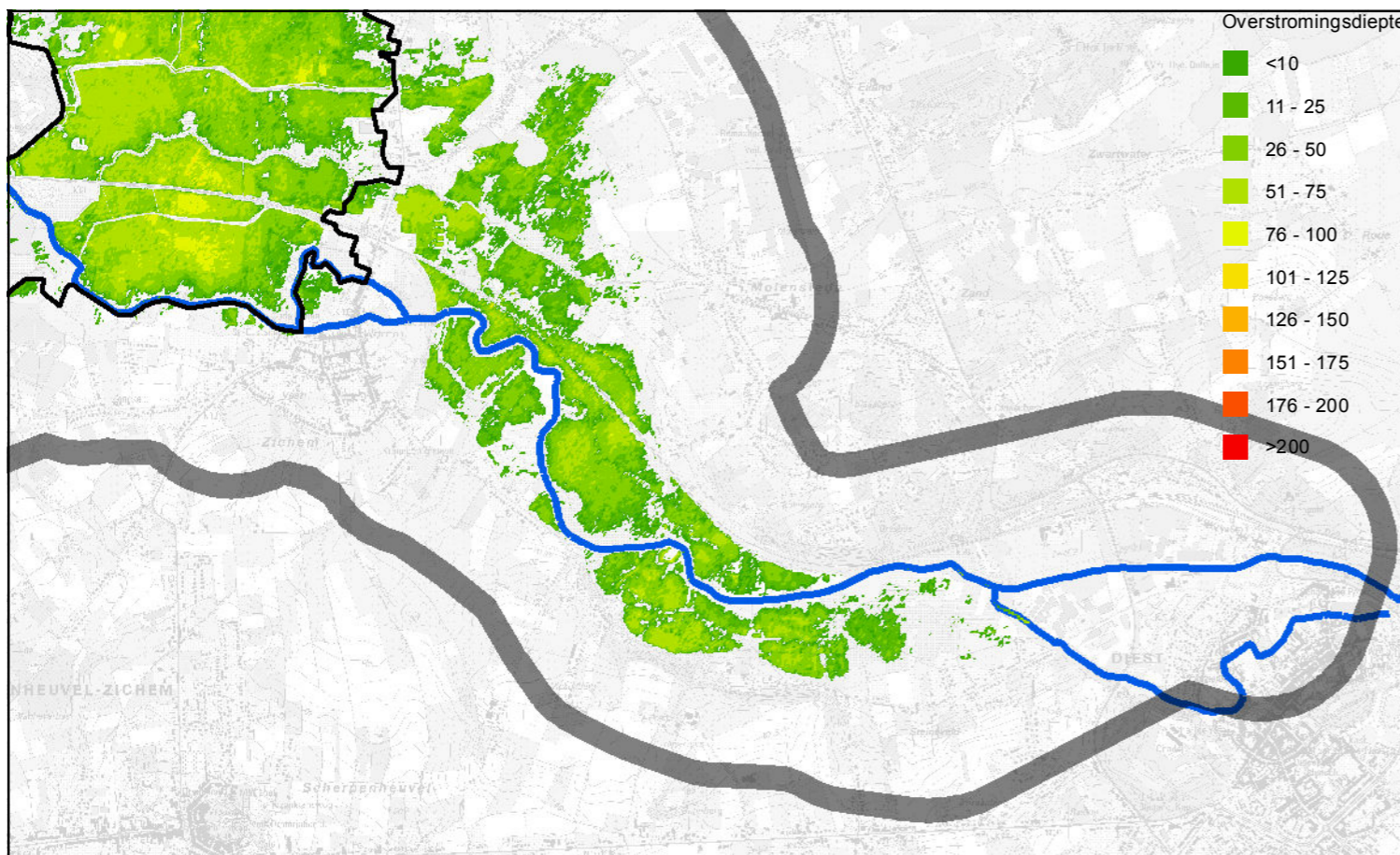





EU-habitattypes en RBB



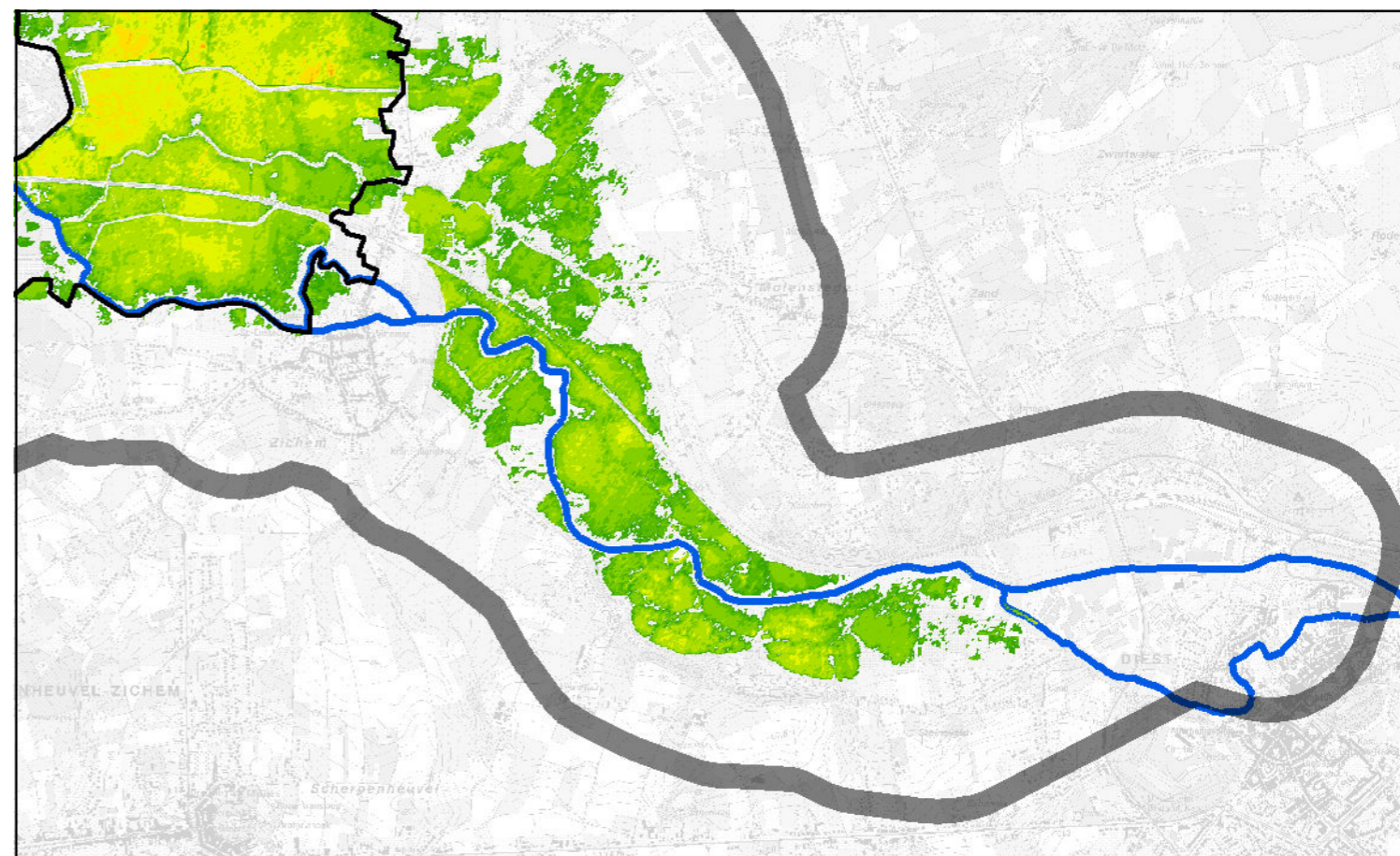
Actuele situatie - Overstroming T1 (lichtblauw) en T5 (donkerblauw)



Overstromingsdiepte

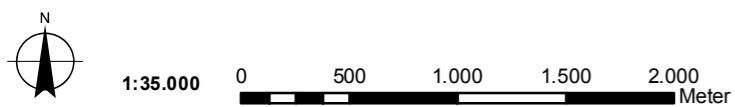


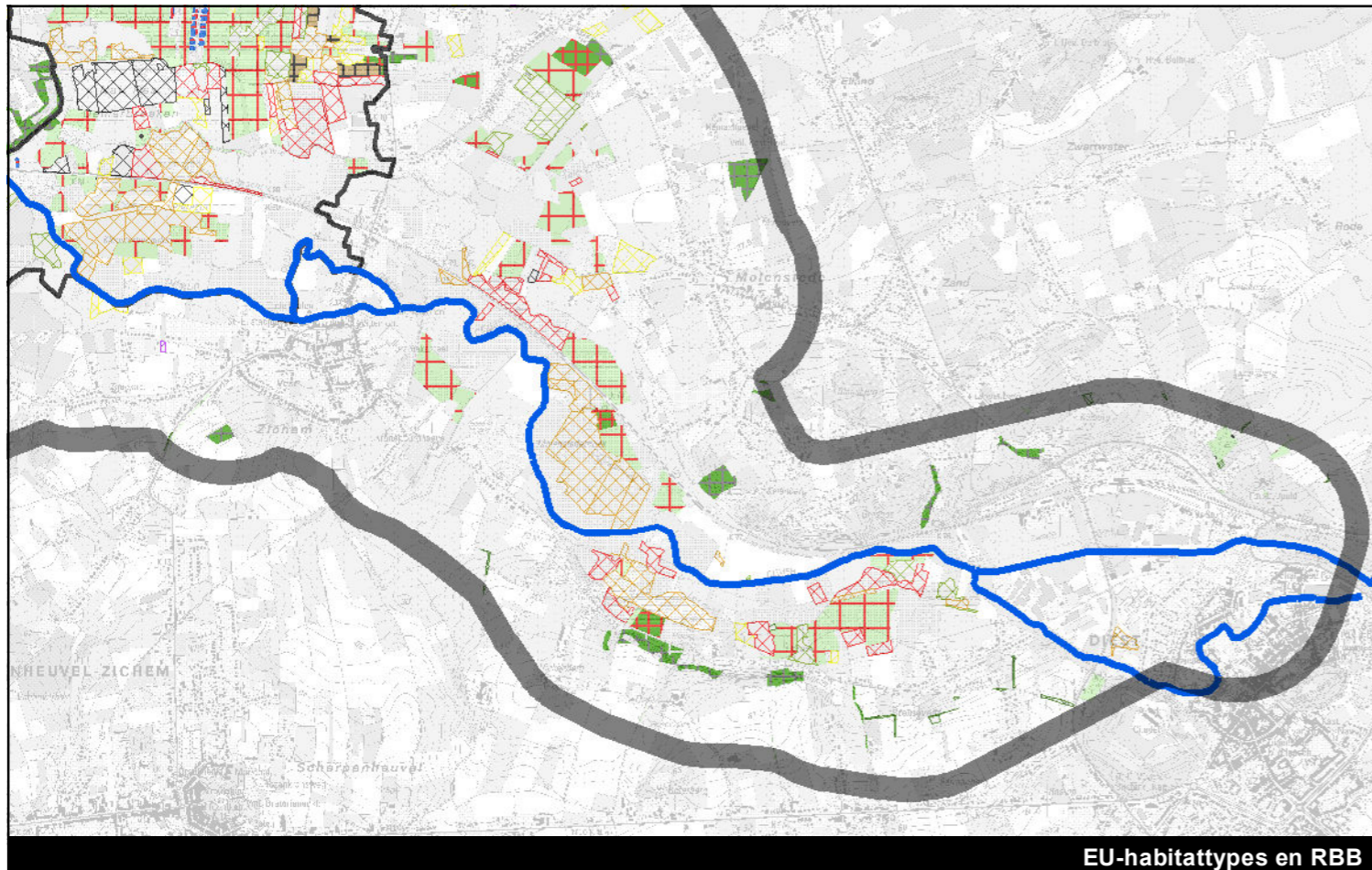
Alternatief A - Overstromingen retourperiode T1



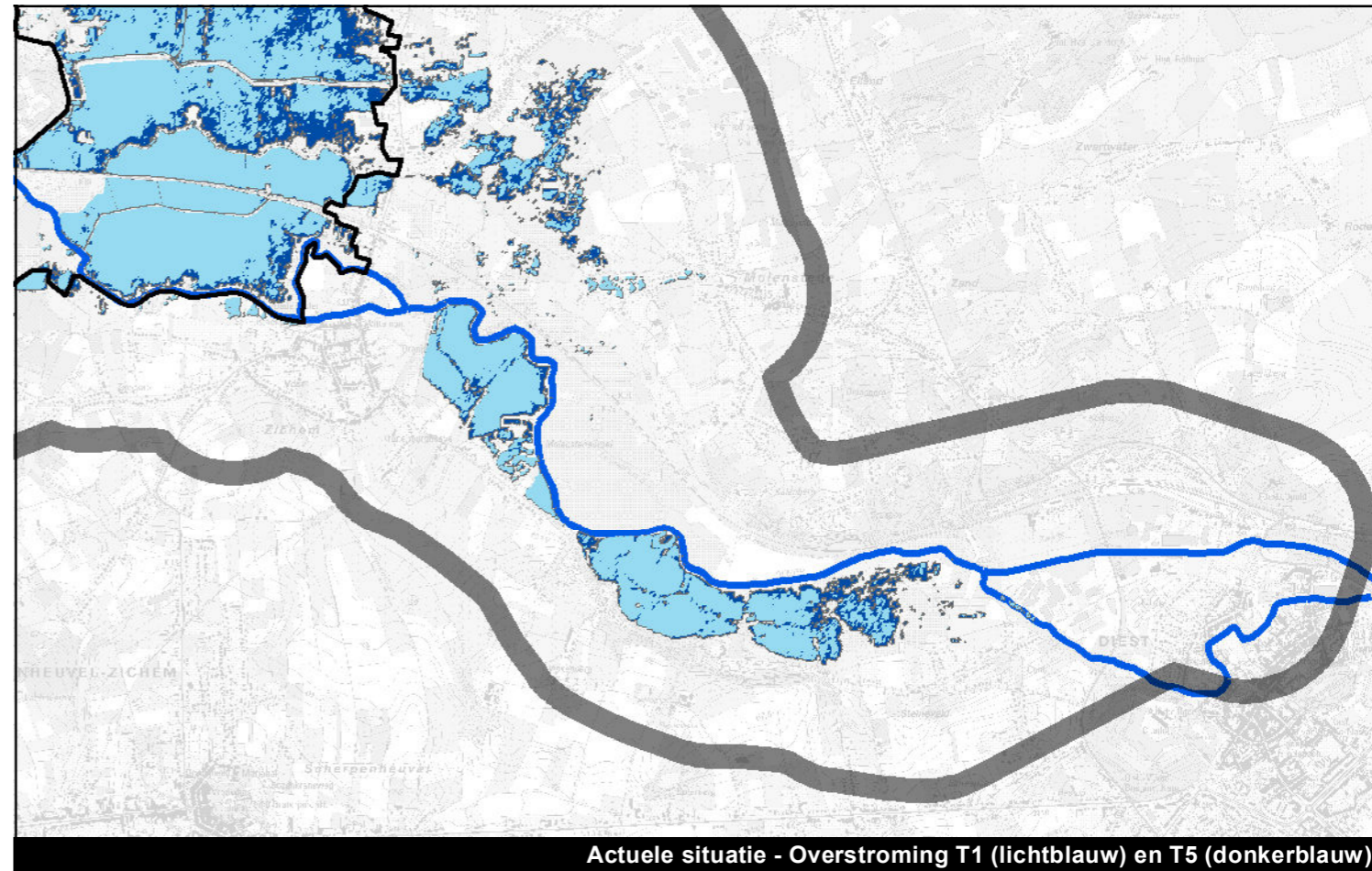
Alternatief A - Overstroming retourperiode T5

Kaart 101: Overstromingen in de referentiesituatie (T1, T5) en bij alternatief A (T1, T5) voor de gebieden tussen Zichem en Diest (Kraanrijk, Molenstedebroek en Broek)

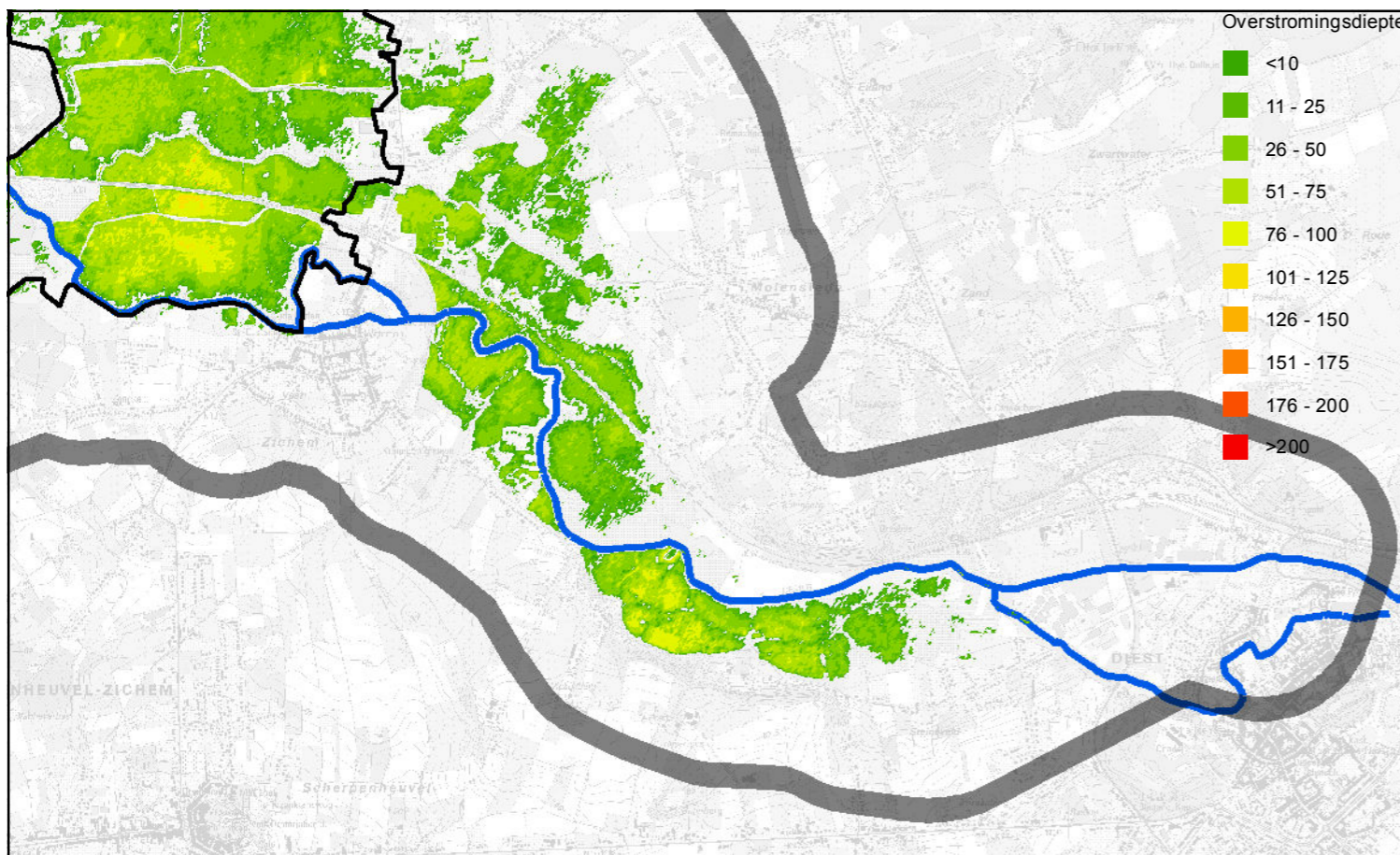




EU-habitattypes en RBB



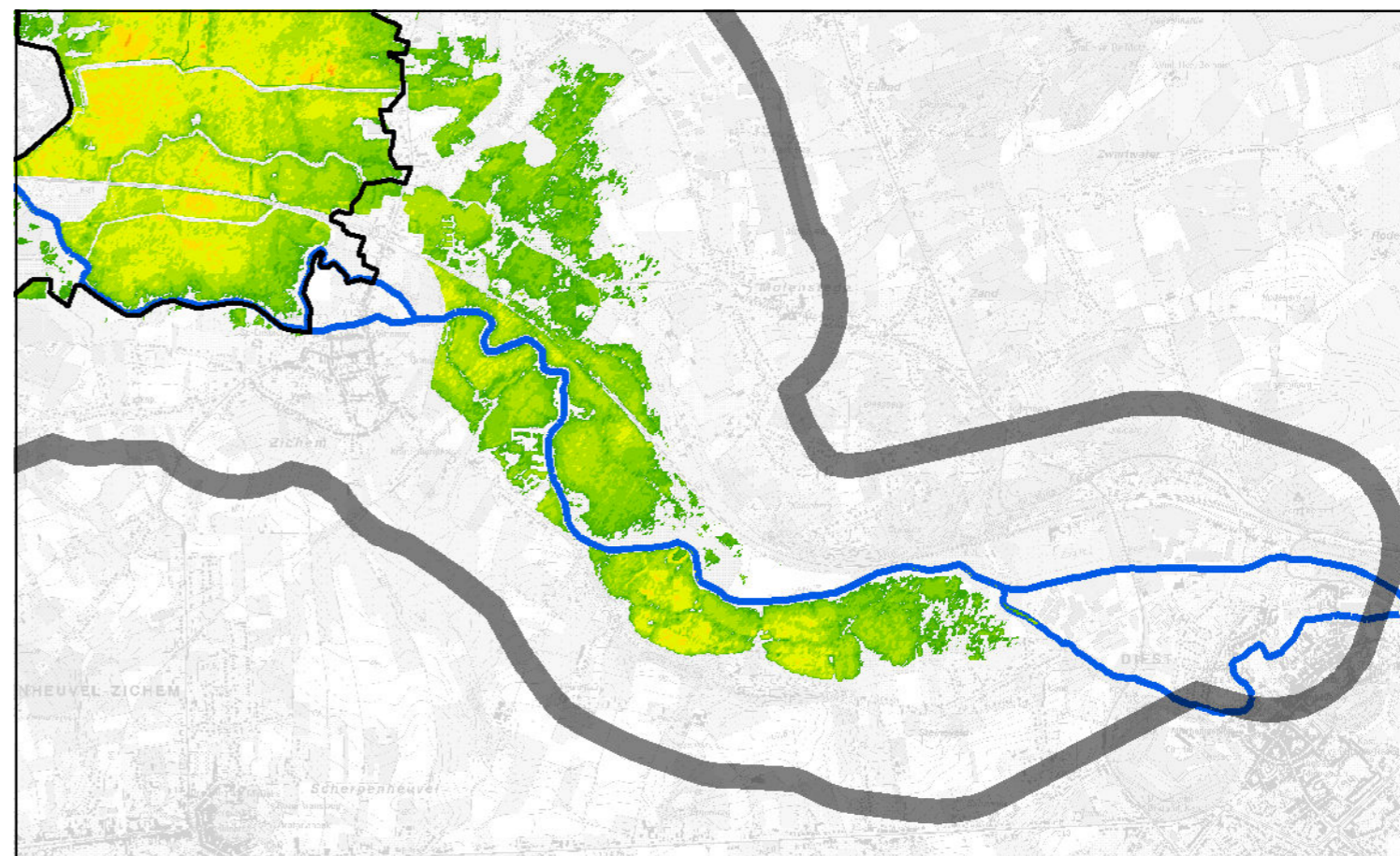
Actuele situatie - Overstroming T1 (lichtblauw) en T5 (donkerblauw)



Overstromingsdiepte

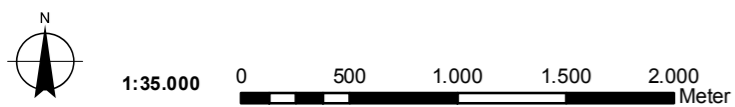
- <10
- 11 - 25
- 26 - 50
- 51 - 75
- 76 - 100
- 101 - 125
- 126 - 150
- 151 - 175
- 176 - 200
- >200

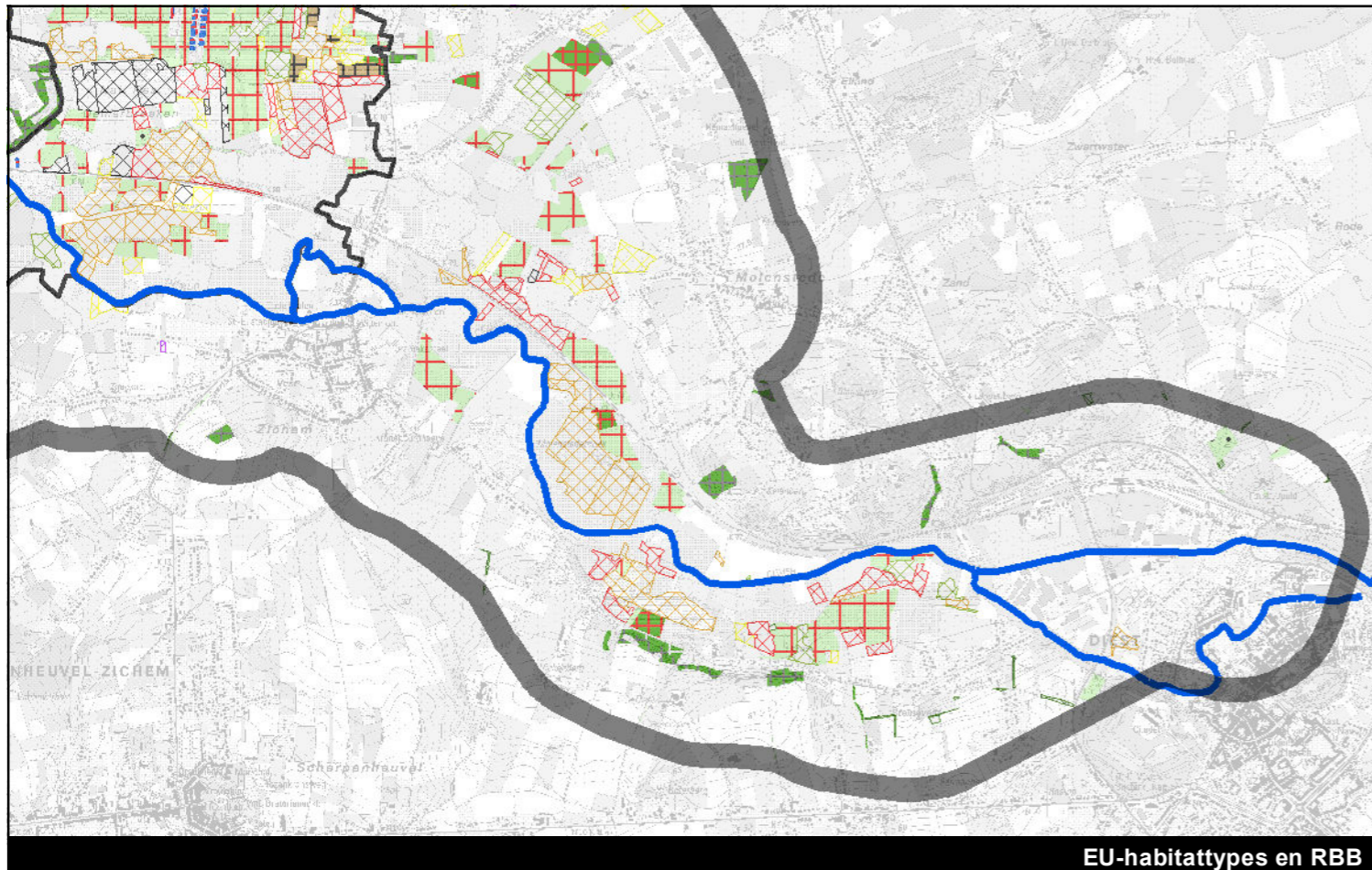
Alternatief B - Overstromingen retourperiode T1



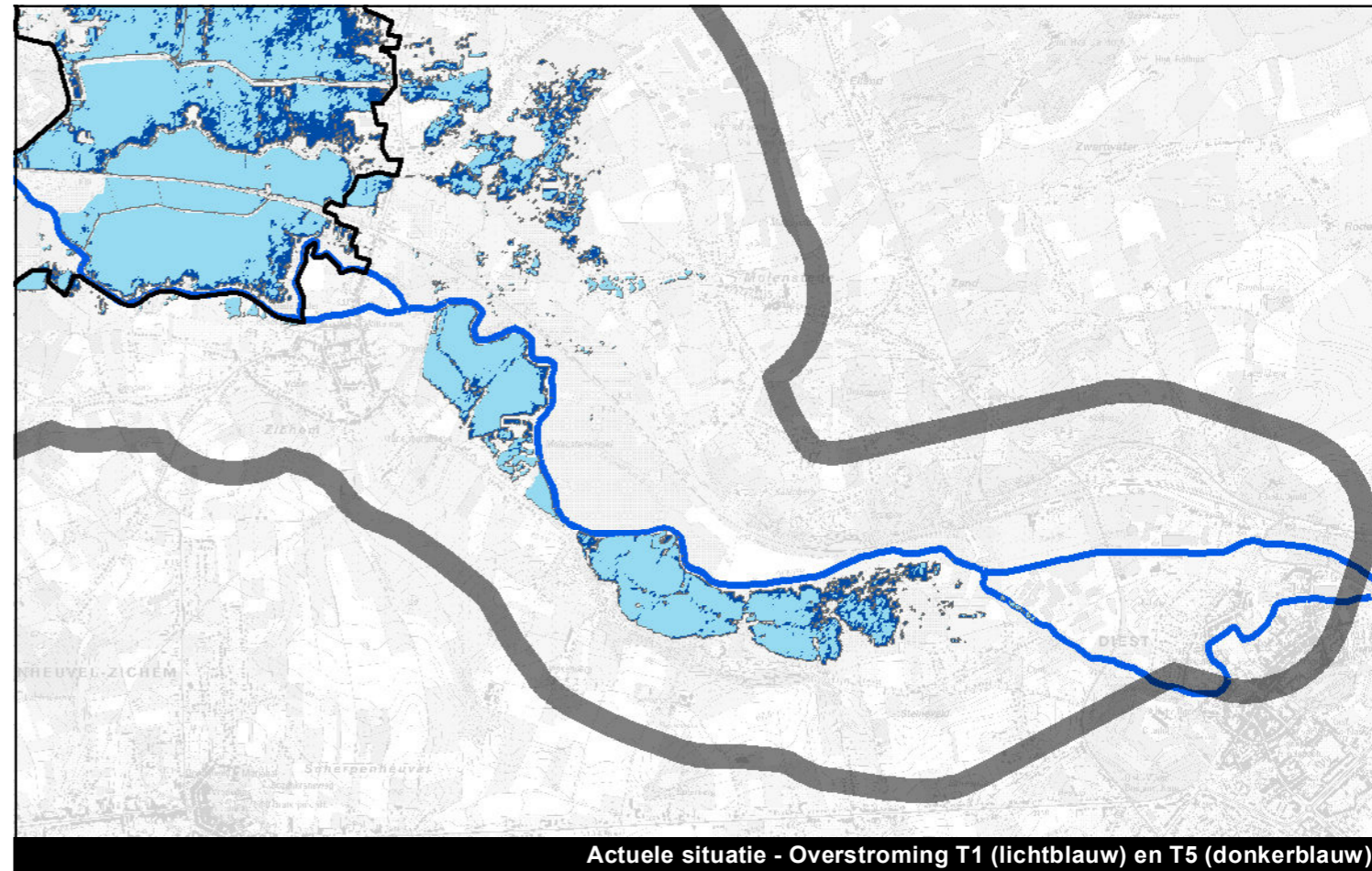
Alternatief B - Overstroming retourperiode T5

Kaart 102: Overstromingen in de referentiesituatie (T1, T5) en bij alternatief B (T1, T5) voor de gebieden tussen Zichem en Diest (Kraanrijk, Molenstede broek en Broek)

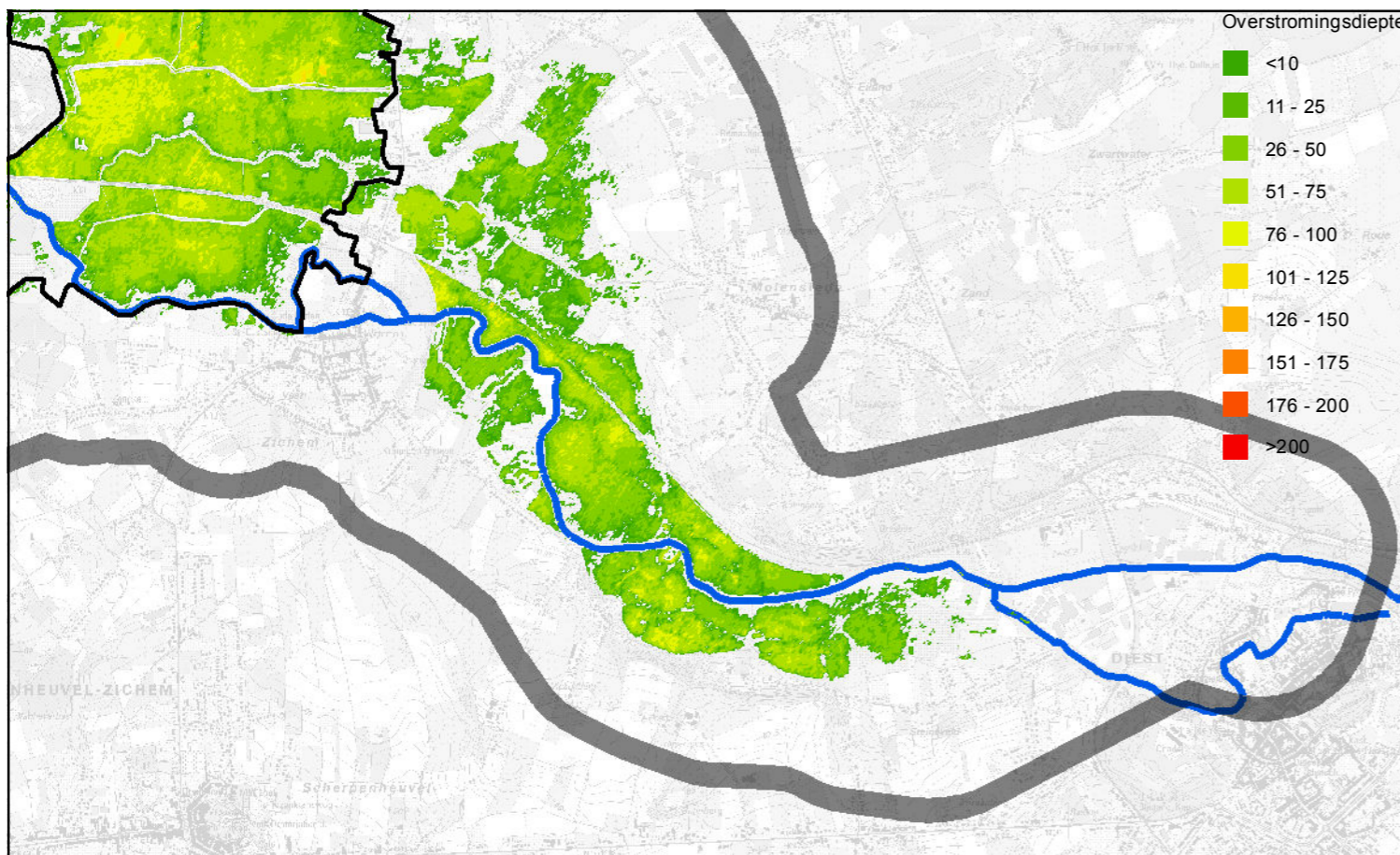




EU-habitattypes en RBB



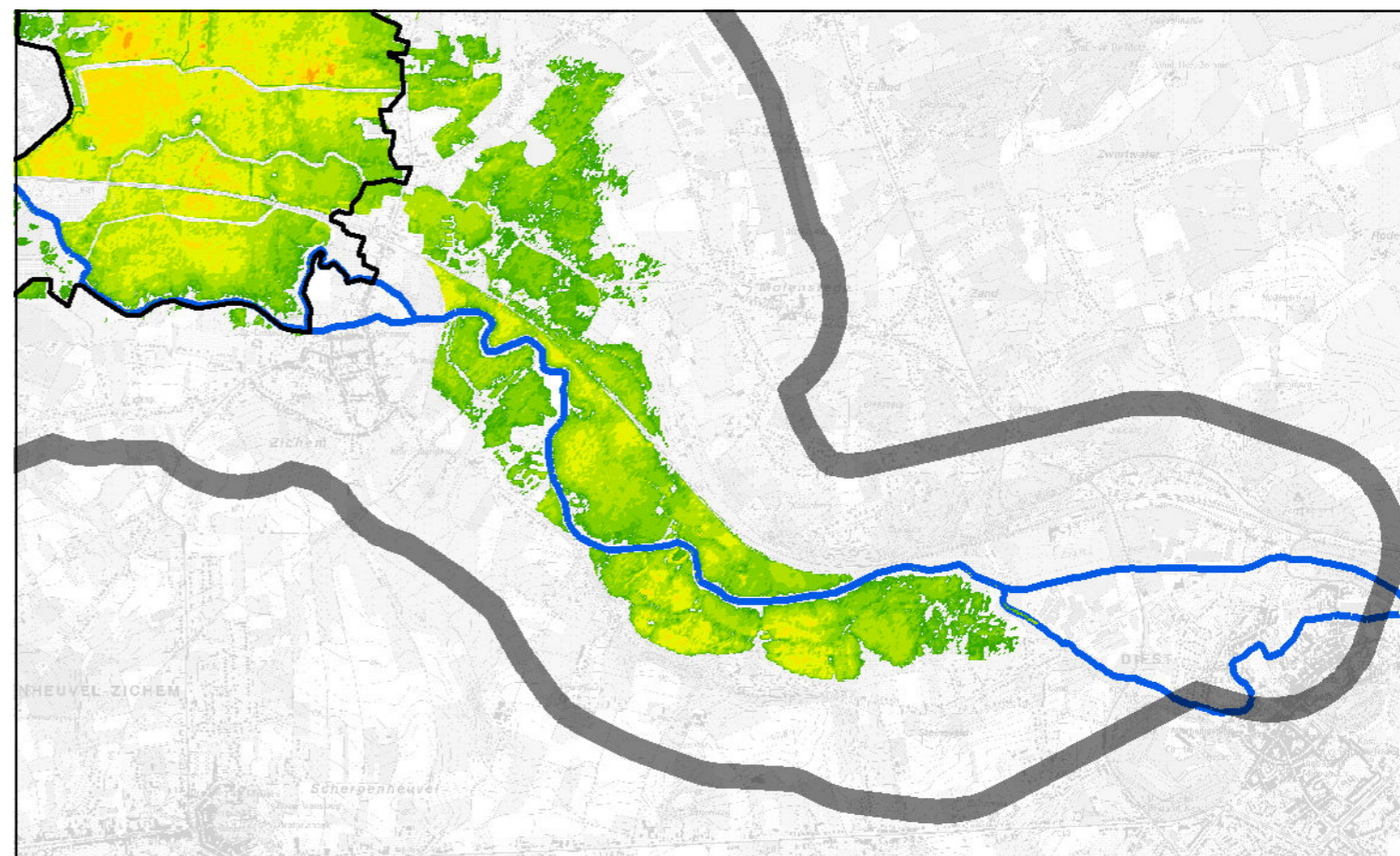
Actuele situatie - Overstroming T1 (lichtblauw) en T5 (donkerblauw)



Overstromingsdiepte

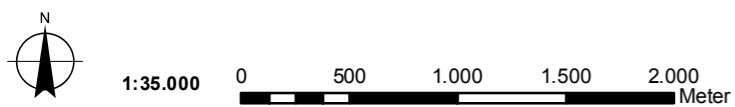
- <10
- 11 - 25
- 26 - 50
- 51 - 75
- 76 - 100
- 101 - 125
- 126 - 150
- 151 - 175
- 176 - 200
- >200

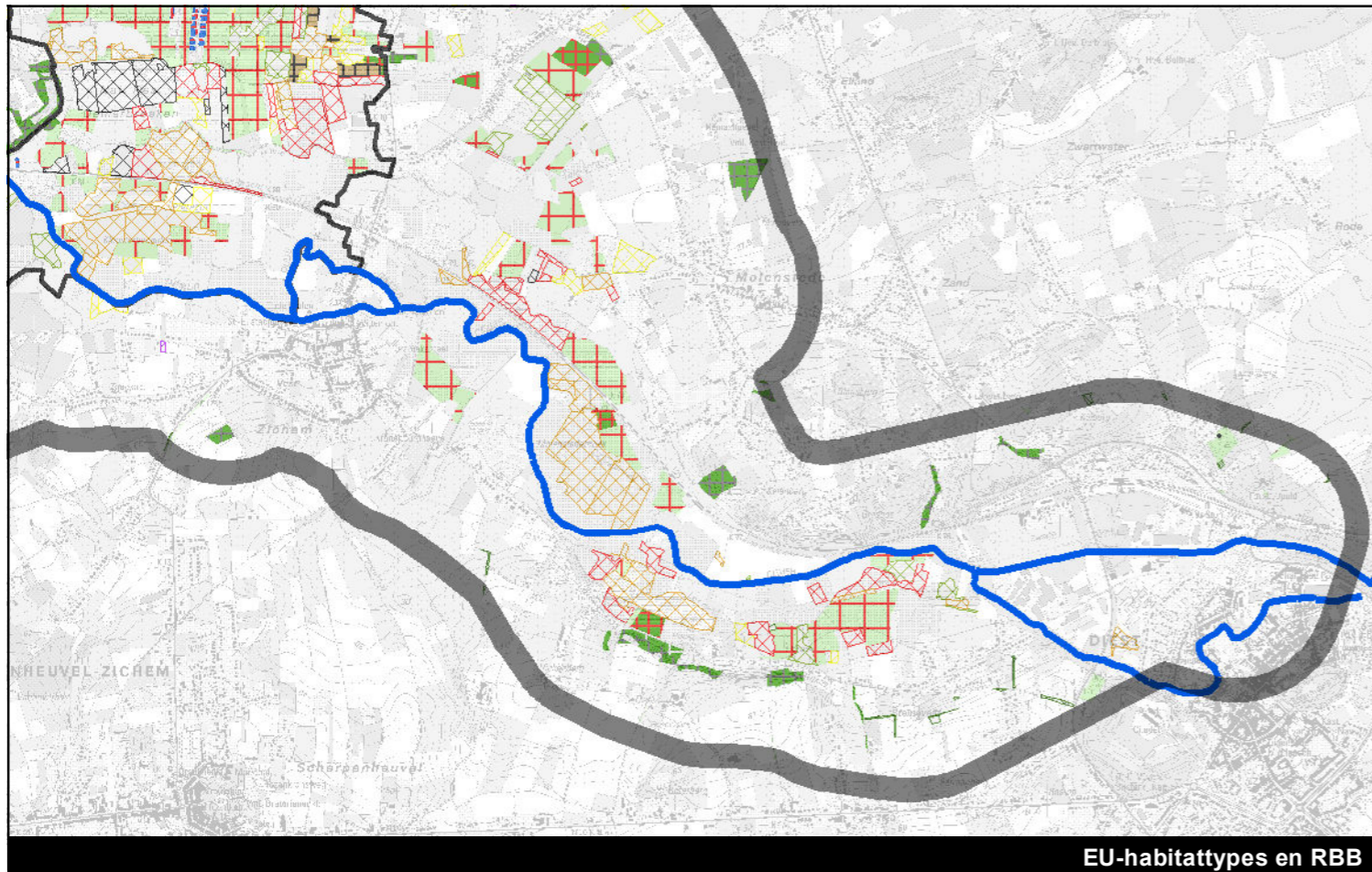
Alternatief C - Overstromingen retourperiode T1



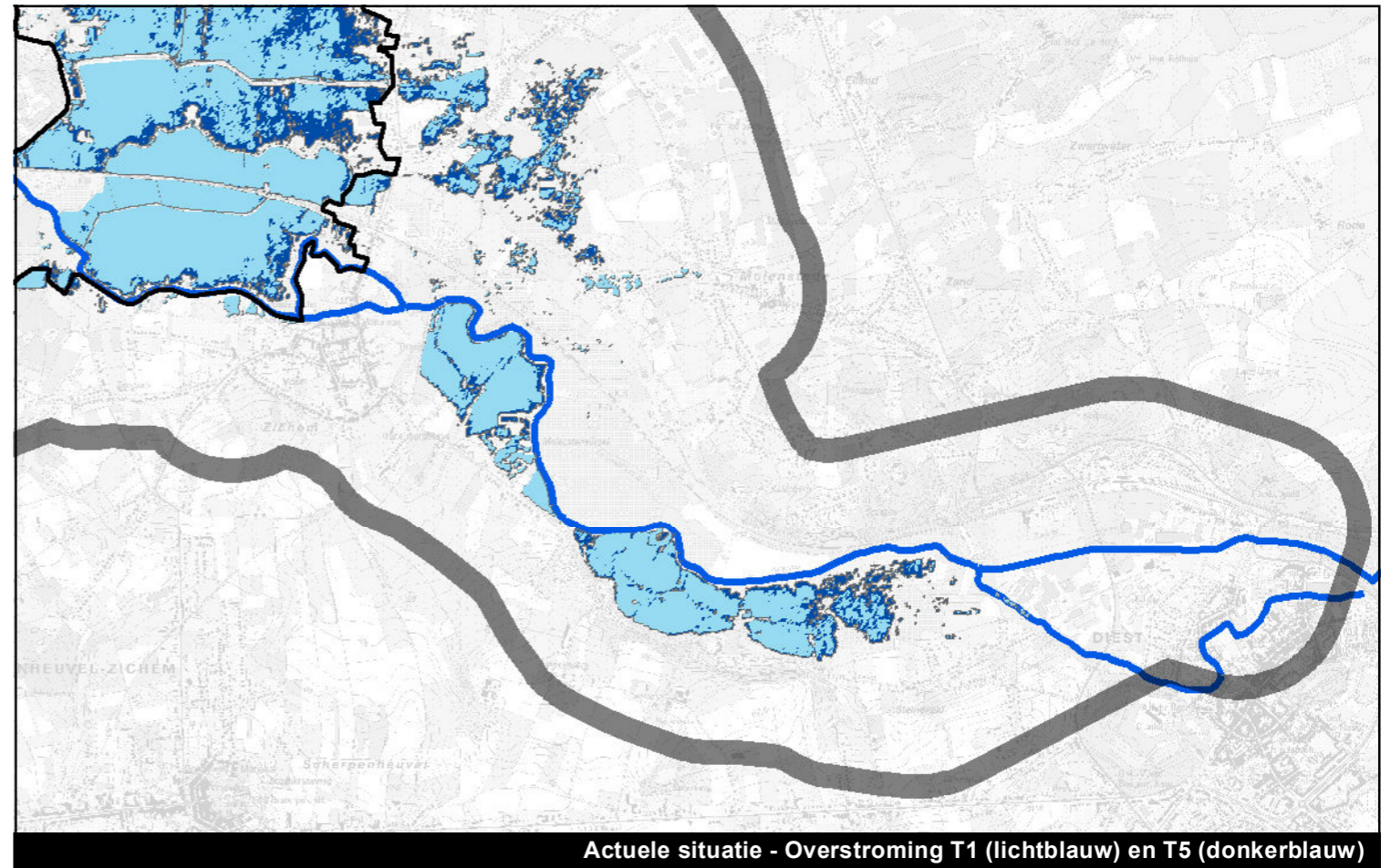
Alternatief C - Overstroming retourperiode T5

Kaart 103: Overstromingen in de referentiesituatie (T1, T5) en bij alternatief C (T1, T5) voor de gebieden tussen Zichem en Diest (Kraanrijk, Molenstede broek en Broek)


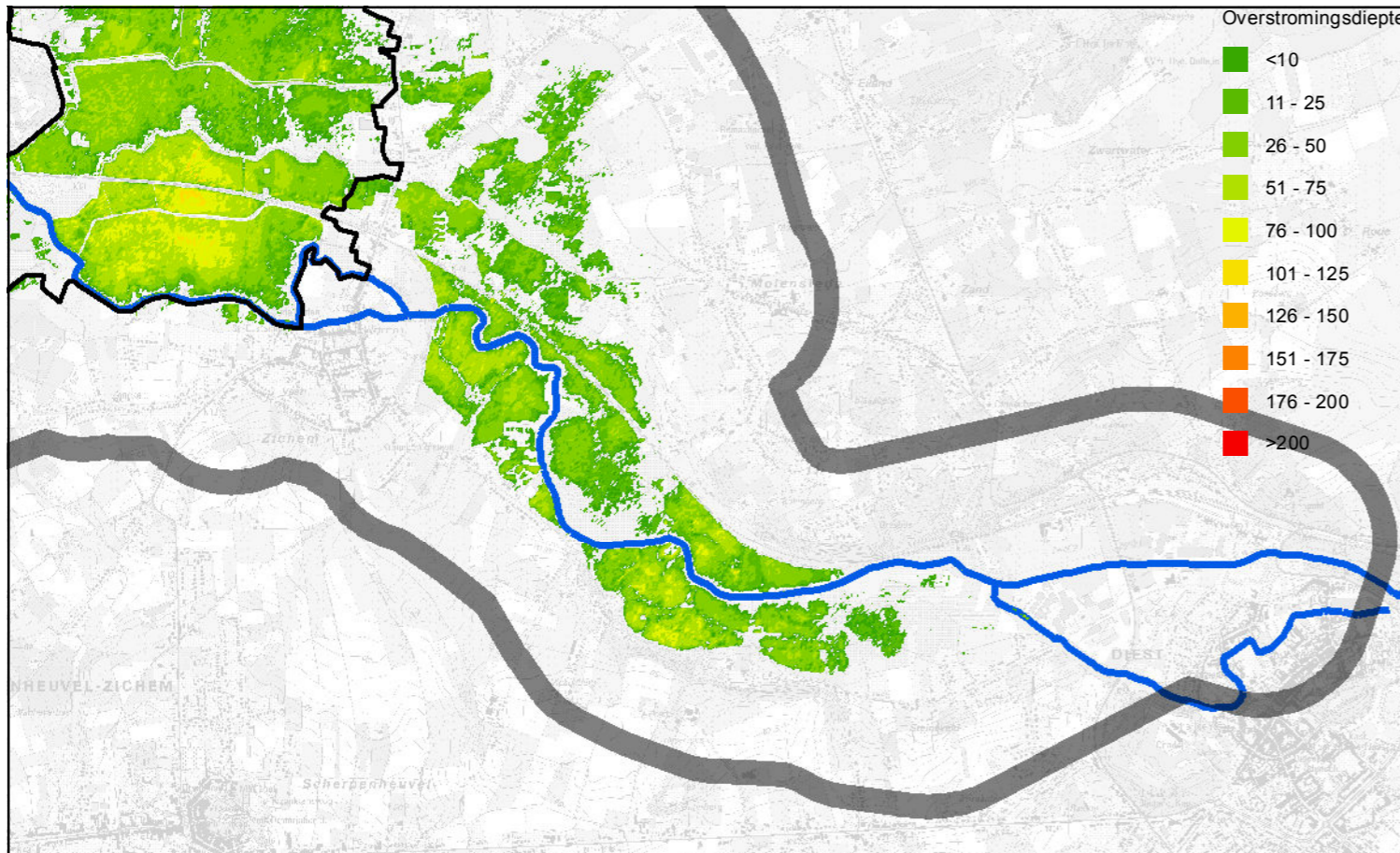




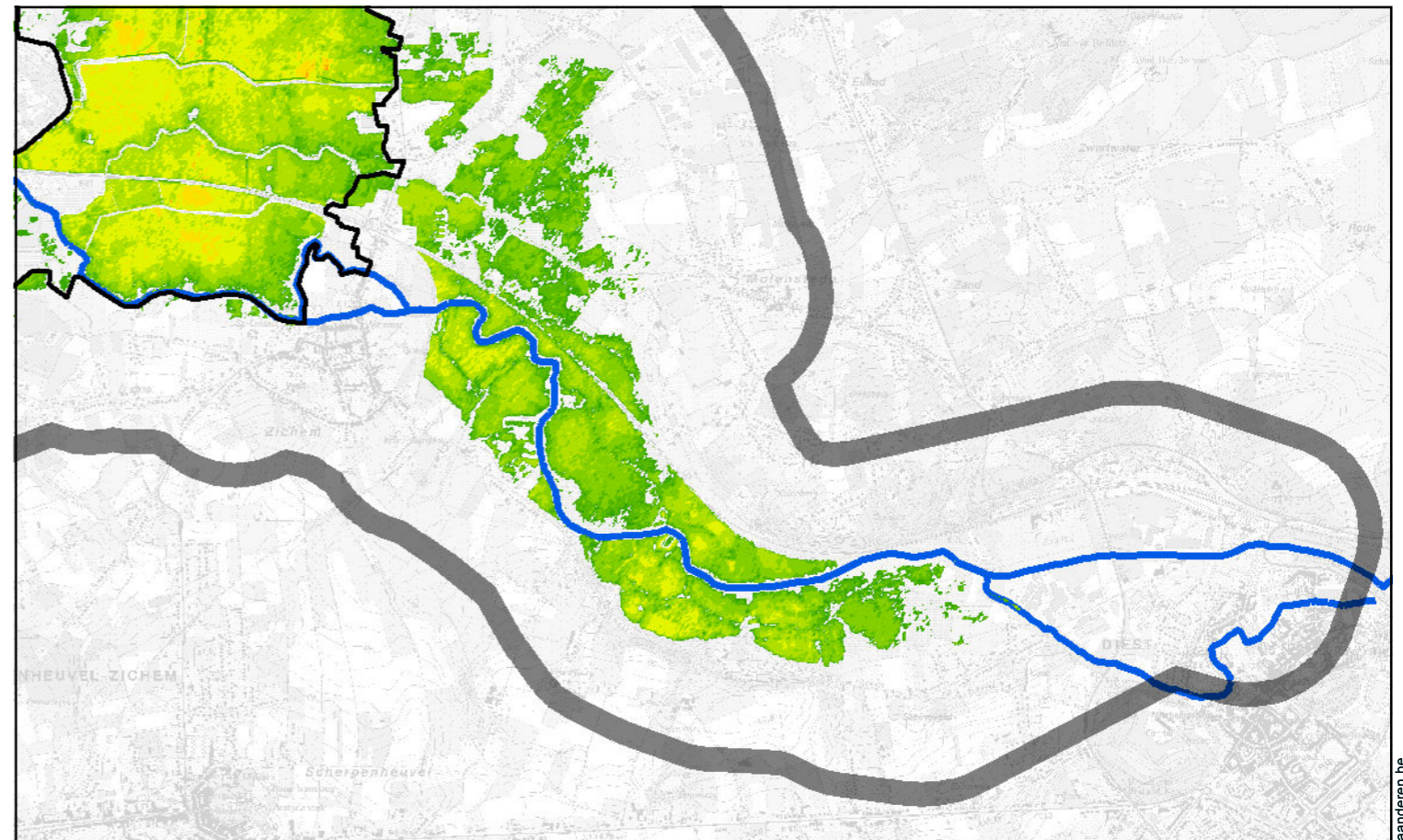
EU-habitattypes en RBB



Actuele situatie - Overstroming T1 (lichtblauw) en T5 (donkerblauw)

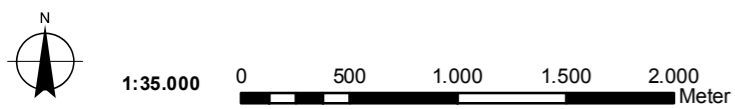


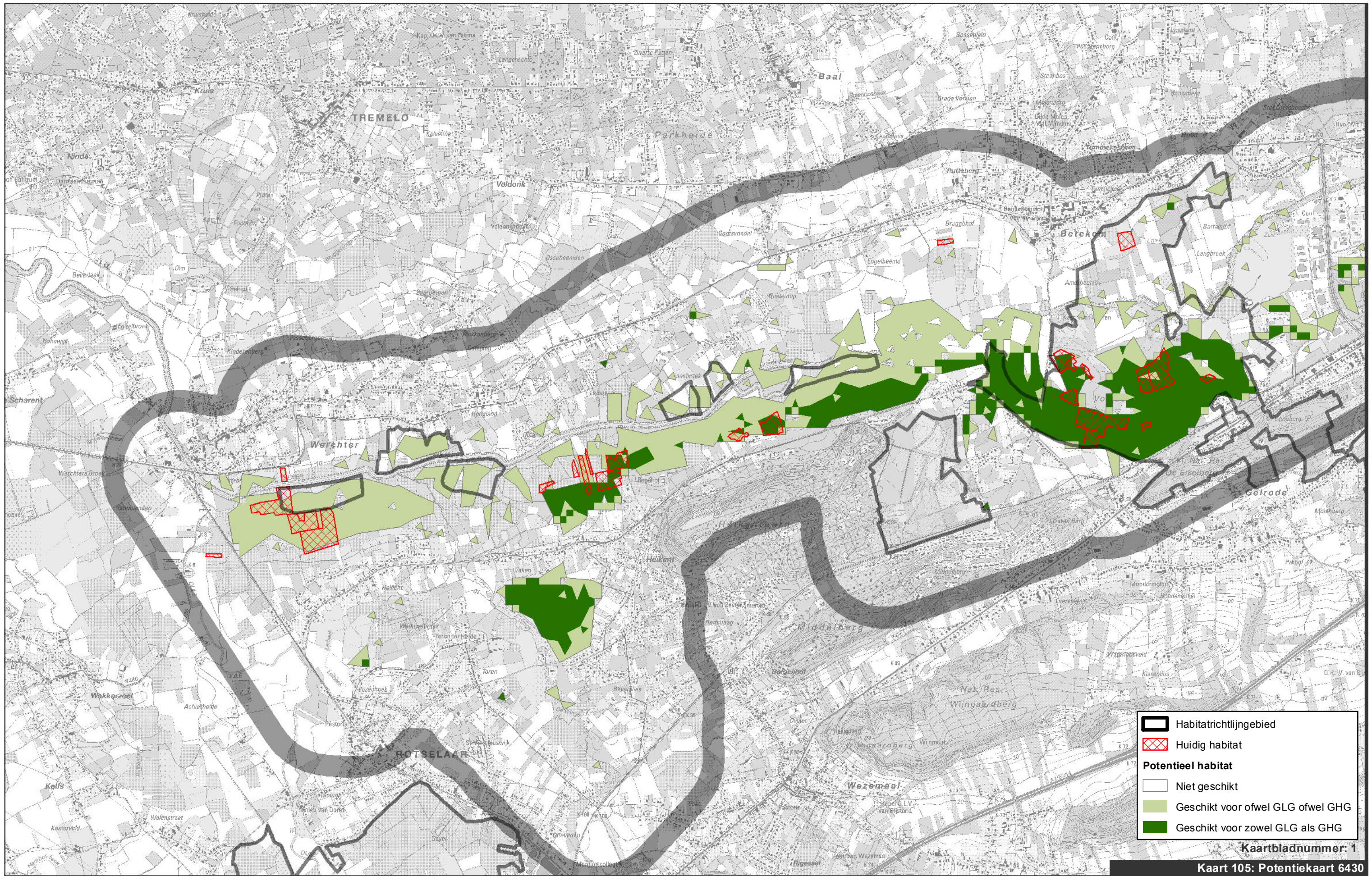
Alternatief I - Overstromingen retourperiode T1








Alternatief I - Overstroming retourperiode T5

Kaart 104: Overstromingen in de referentiesituatie (T1, T5) en bij alternatief I (T1, T5) voor de gebieden tussen Zichem en Diest (Kraanrijk, Molenstedeboek en Broek)

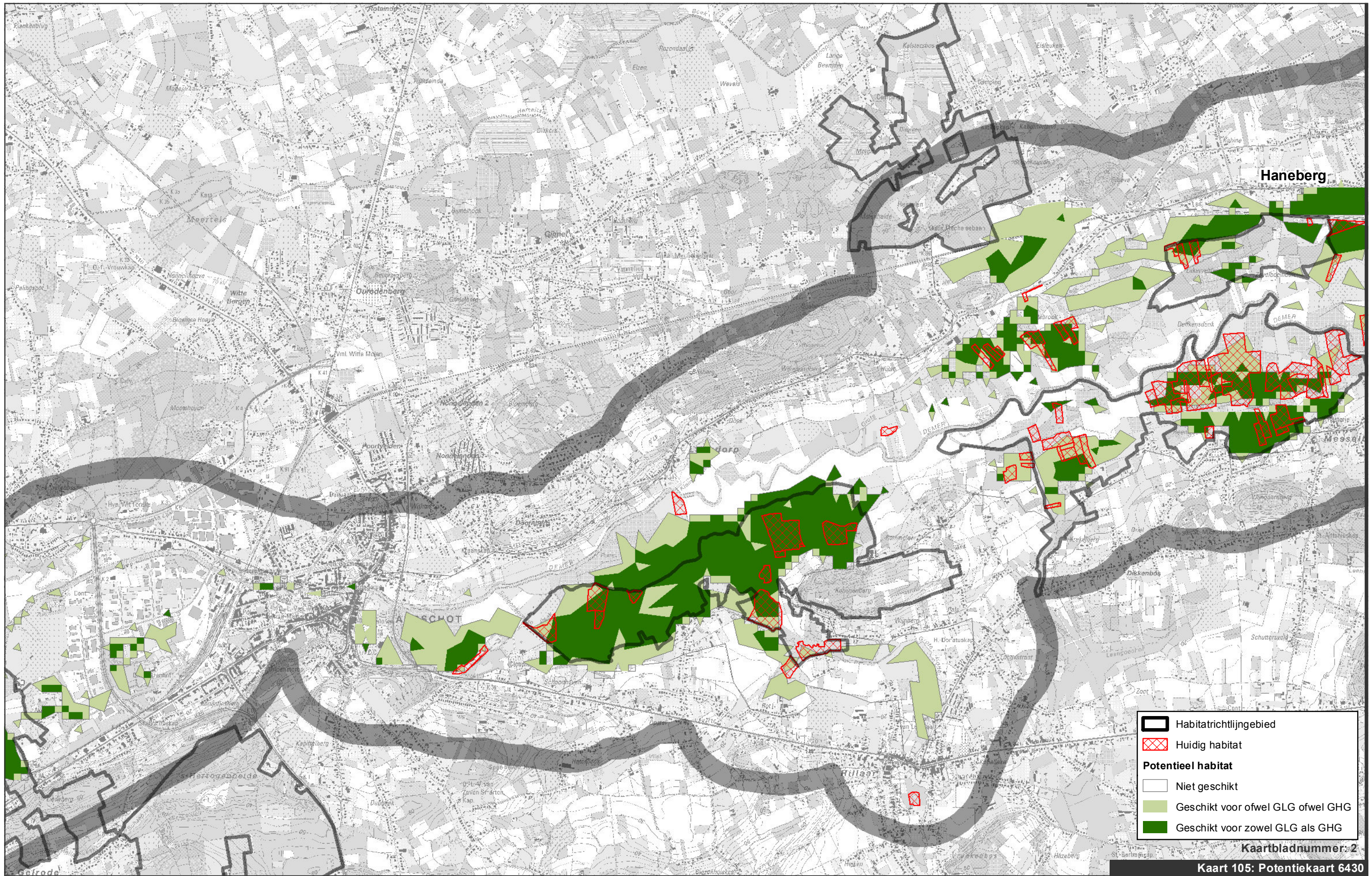




-  Habitatrichtlijngebied
-  Huidig habitat
- Potentieel habitat**
-  Niet geschikt
-  Geschikt voor ofwel GLG ofwel GHG
-  Geschikt voor zowel GLG als GHG

Kaartbladnummer: 1
 Kaart 105: Potentiekaart 6430

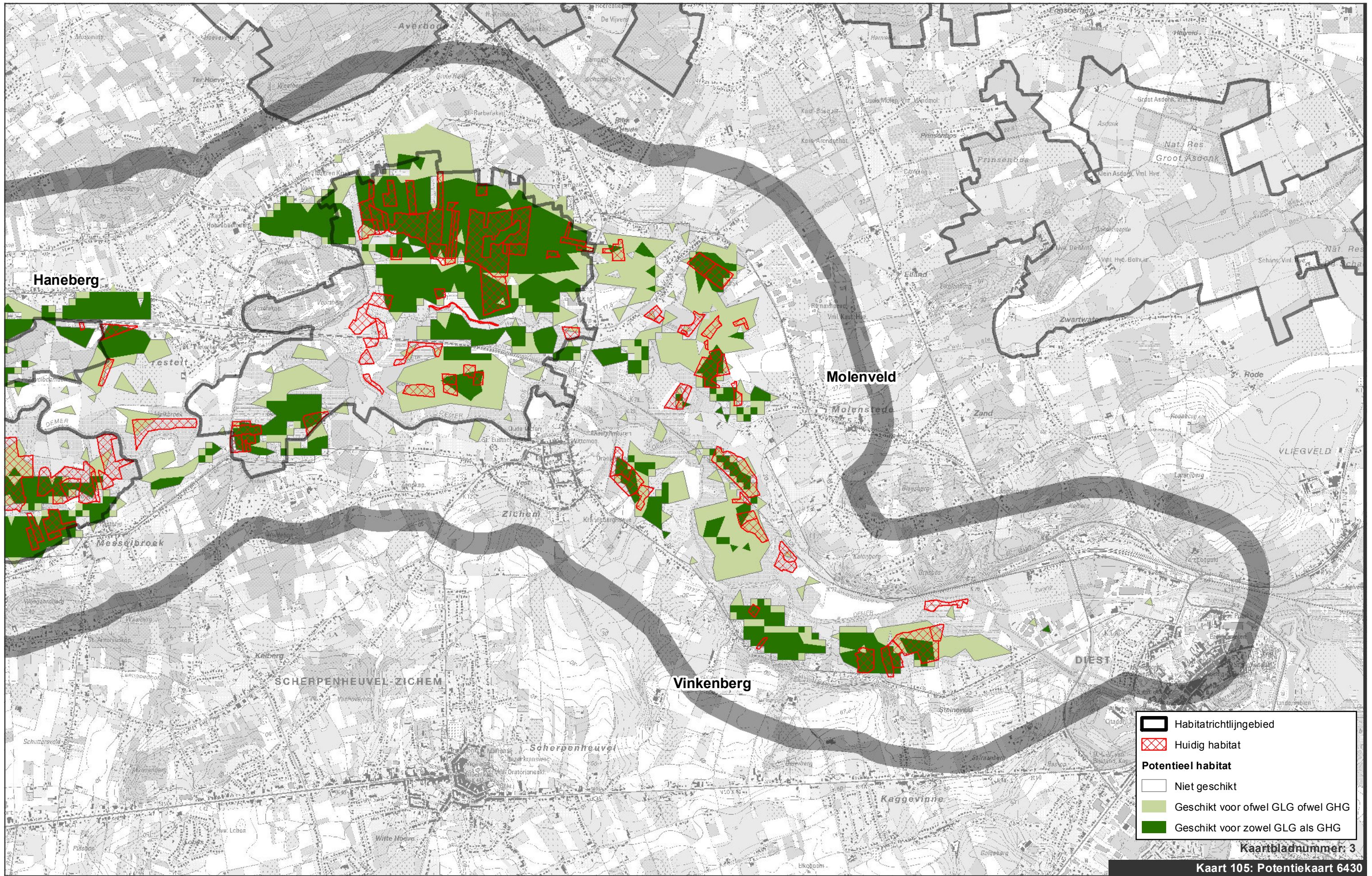




	Habitatrichtlijngebied
	Huidig habitat
Potentieel habitat	
	Niet geschikt
	Geschikt voor ofwel GLG ofwel GHG
	Geschikt voor zowel GLG als GHG


Kaartbladnummer: 2
Kaart 105: Potentiekaart 6430


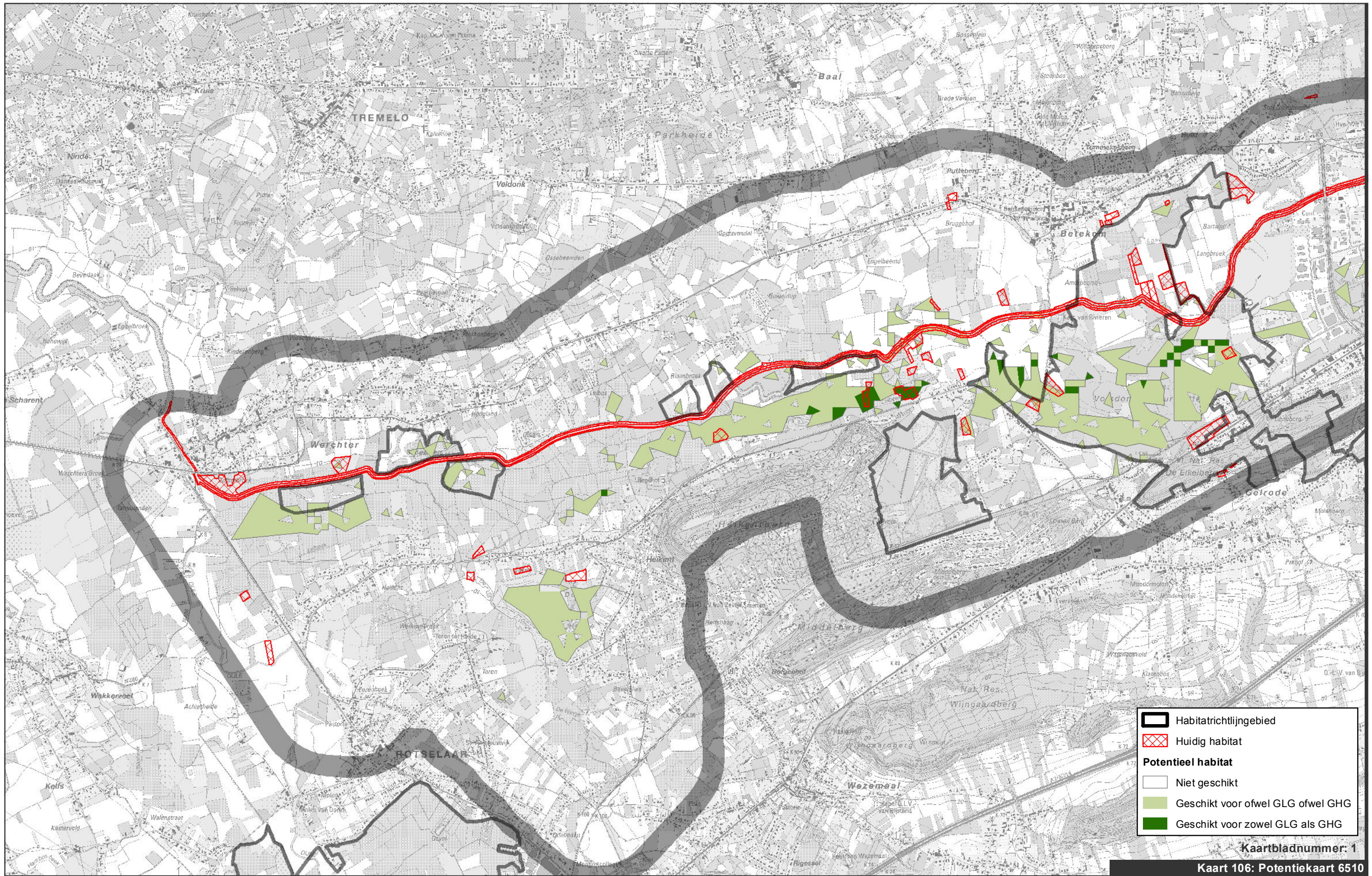


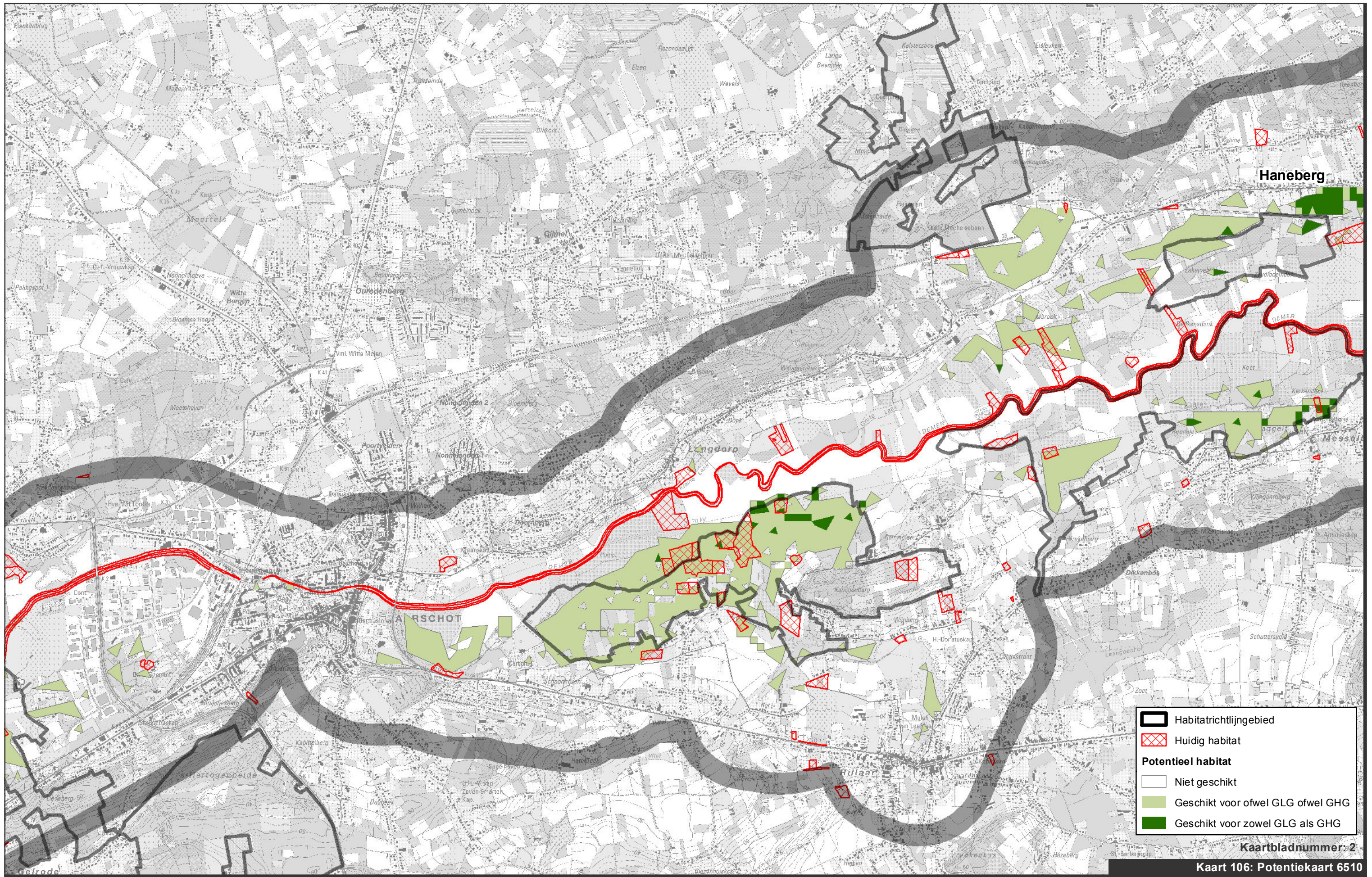







- Habitatrichtlijngebied
- Huidig habitat
- Potentieel habitat**
- Niet geschikt
- Geschikt voor ofwel GLG ofwel GHG
- Geschikt voor zowel GLG als GHG

Kaartbladnummer: 3
Kaart 105: Potentiekaart 6430





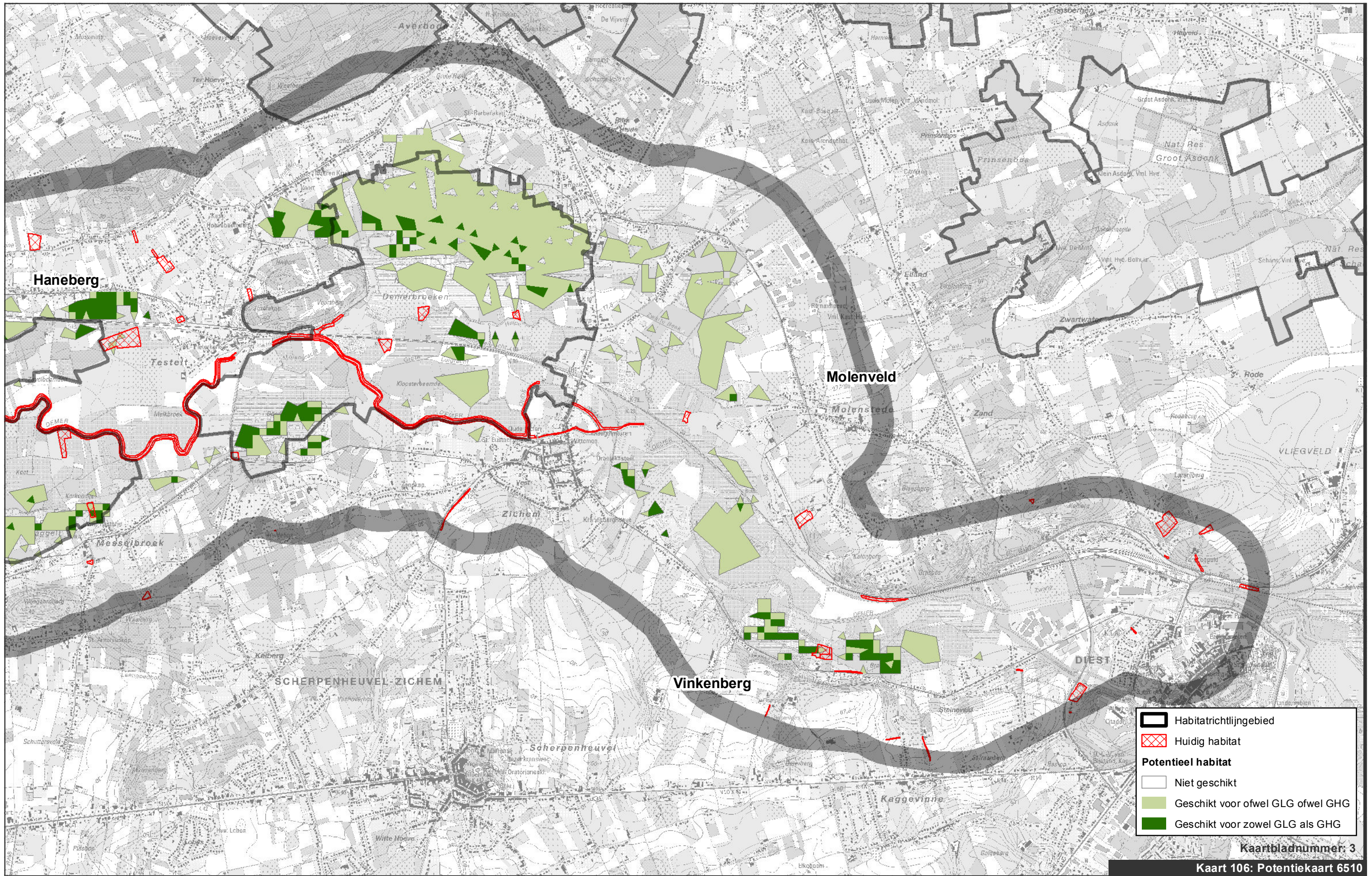



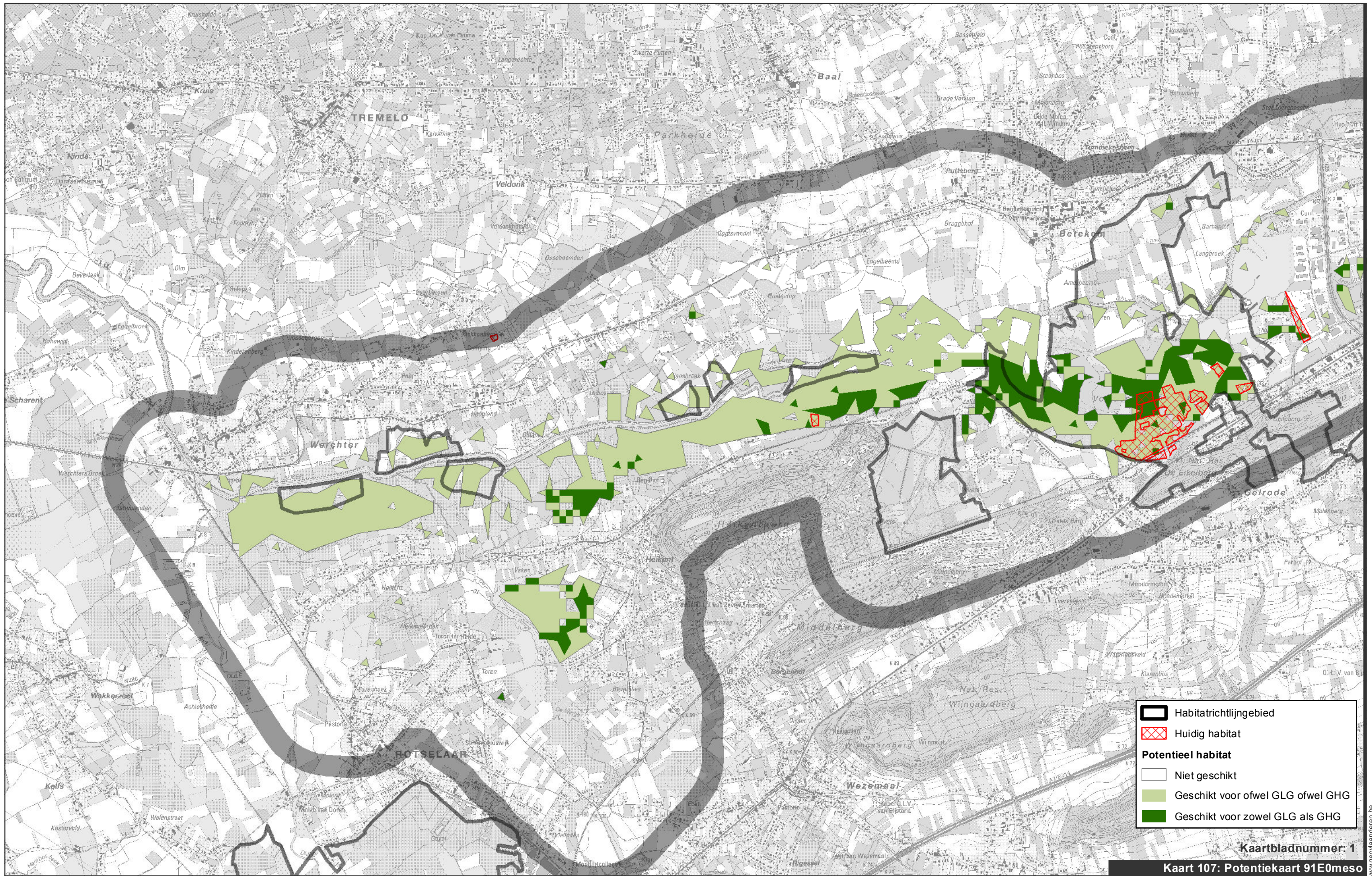


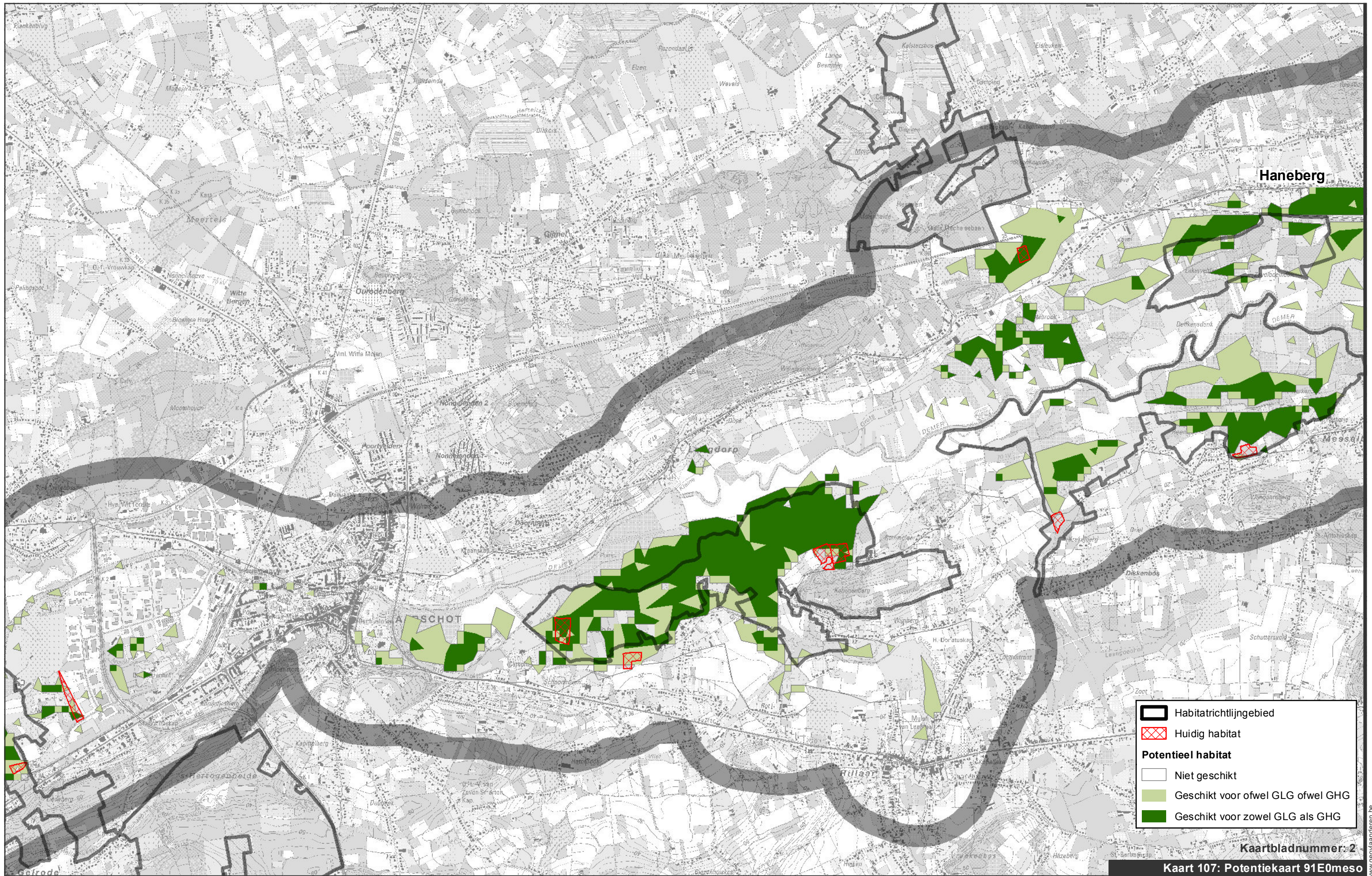
-  Habitatrichtlijngebied
-  Huidig habitat
- Potentieel habitat**
-  Niet geschikt
-  Geschikt voor ofwel GLG ofwel GHG
-  Geschikt voor zowel GLG als GHG






Kaartbladnummer: 2
Kaart 106: Potentiekaart 6510








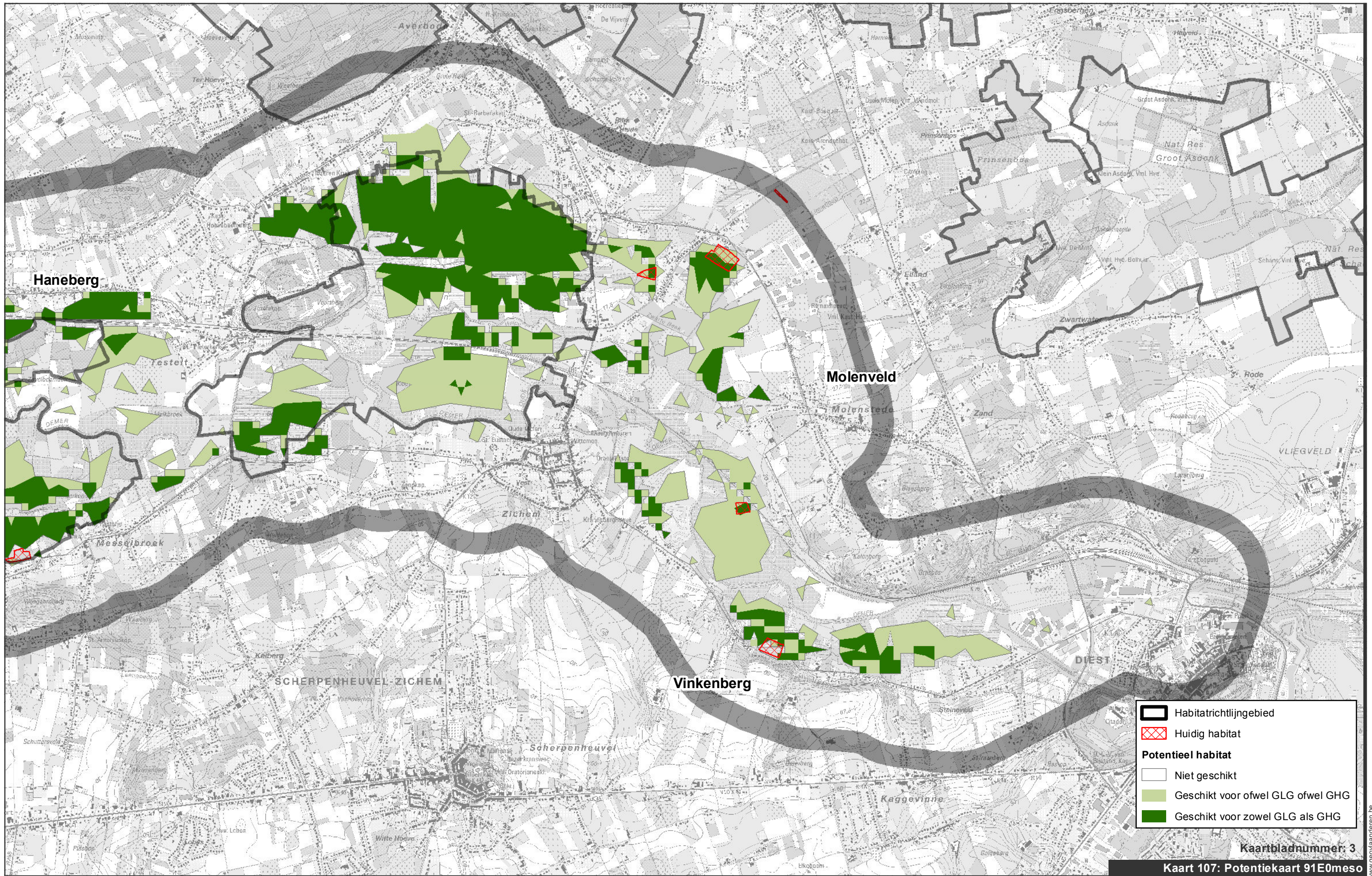







-  Habitatrichtlijngebied
-  Huidig habitat
- Potentieel habitat**
-  Niet geschikt
-  Geschikt voor ofwel GLG ofwel GHG
-  Geschikt voor zowel GLG als GHG

Kaartbladnummer: 2

Kaart 107: Potentiekart 91E0meso




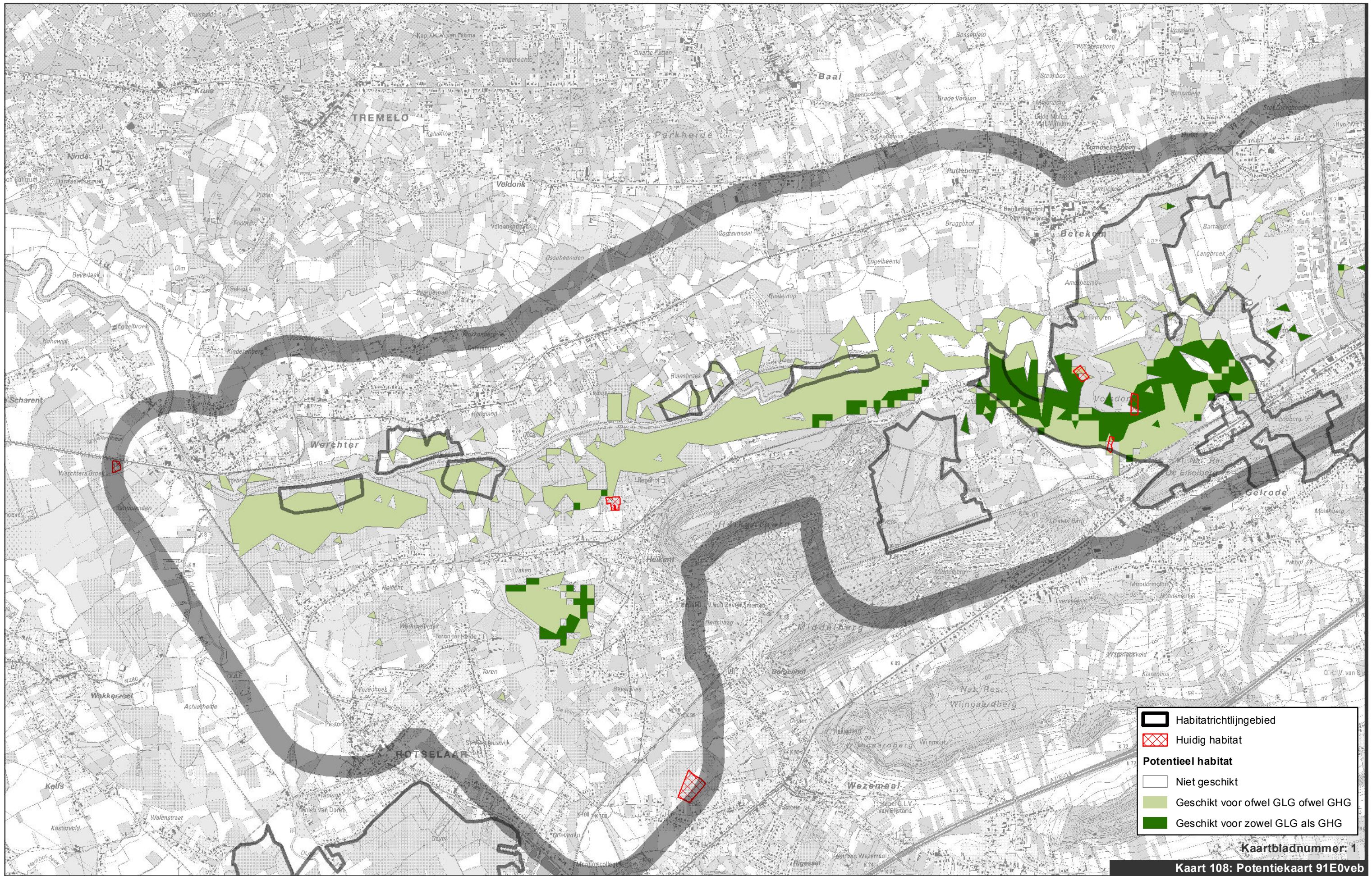







-  Habitatrichtlijngebied
-  Huidig habitat
- Potentieel habitat**
-  Niet geschikt
-  Geschikt voor ofwel GLG ofwel GHG
-  Geschikt voor zowel GLG als GHG

Kaartbladnummer: 3

Kaart 107: Potentiekkaart 91E0meso

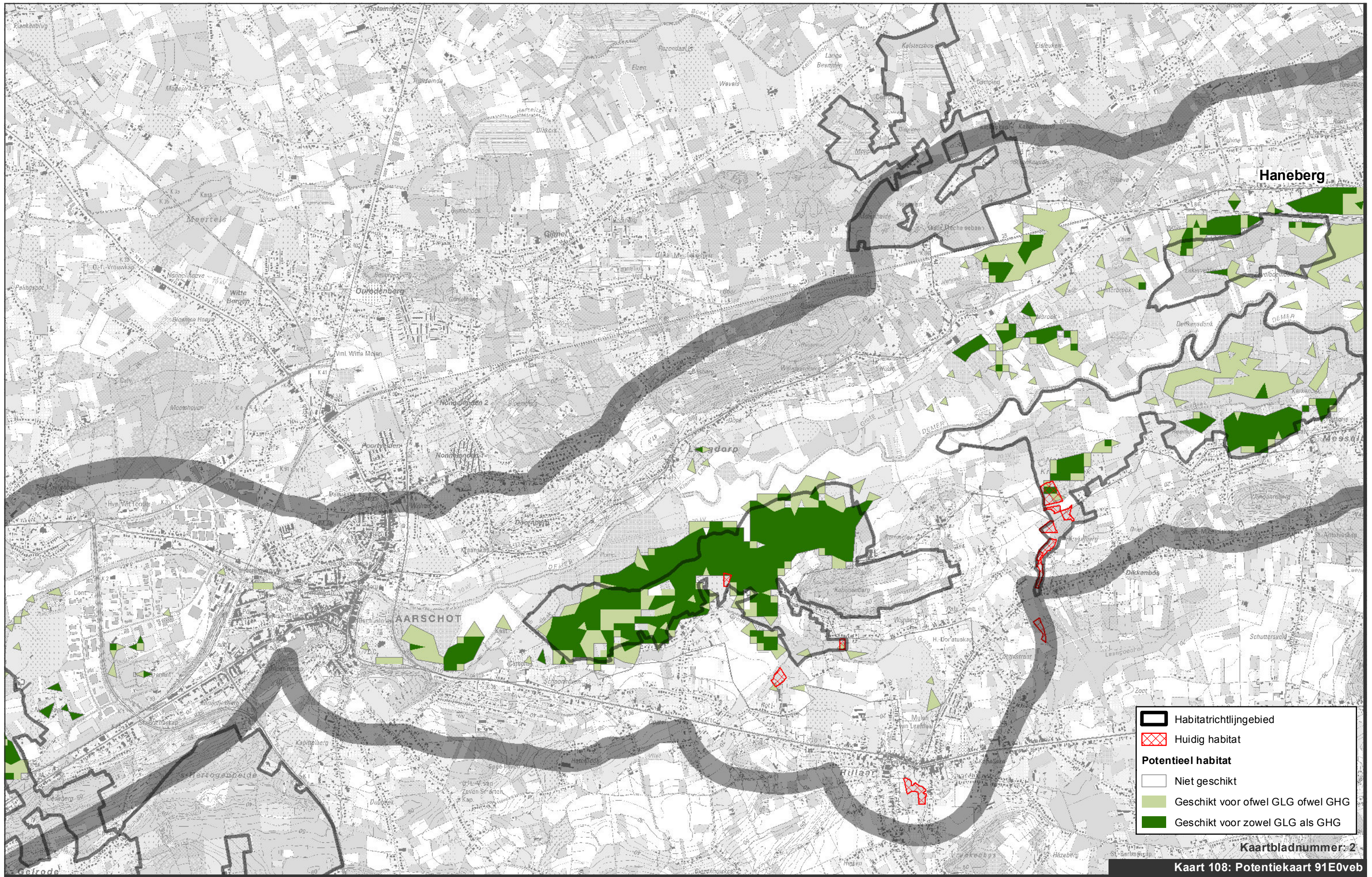









-  Habitatrichtlijngebied
-  Huidig habitat
- Potentieel habitat**
-  Niet geschikt
-  Geschikt voor ofwel GLG ofwel GHG
-  Geschikt voor zowel GLG als GHG


Kaartbladnummer: 1
 Kaart 108: Potentiekaart 91E0veb





-  Habitatrichtlijngebied
-  Huidig habitat
- Potentieel habitat**
-  Niet geschikt
-  Geschikt voor ofwel GLG ofwel GHG
-  Geschikt voor zowel GLG als GHG

Kaartbladnummer: 2
Kaart 108: Potentiekartaart 91E0vbe



\\bema1file03\Milieuprojecten\BE0111002250_2499\BE0111002405_W&Z_Demervallei04_grafisch_GIS3_GISmaps\06_Plan-MER\Fase 2\2405_krt108_potentiekartaart_91e0vbe.mxd



www.geovlaanderen.be

