



ontwerp van
gewestelijk ruimtelijk uitvoeringsplan

Vinderhoutse Bossen, vallei van de Oude Kale en Appensvoorde

Bijlage II. Stedenbouwkundige voorschriften

Het ontwerp van GRUP 'Vinderhoutse Bossen, vallei van de Oude Kale en Appensvoorde' bestaat uit volgende documenten:

- **Bijlage I. Verordenend grafisch plan**
- **Bijlage II. Verordenende stedenbouwkundige voorschriften**
- **Bijlage IIIa. Toelichtingsnota – tekst**
- **Bijlage IIIb. Toelichtingsnota – kaarten**
- **Bijlage IV. Register planbaten, planschade, kapitaalschade en gebruikersschadecompensatie**

Het onderzoek naar de milieueffecten en de milieuverklaring zijn opgenomen in de toelichtingsnota. Er werd geen afzonderlijk plan-MER opgemaakt.

De elementen voor de watertoets zijn opgenomen in de toelichtingsnota als onderdeel van het milieueffectenonderzoek.

De verscherpte natuurtoets/passende beoordeling is opgenomen in de toelichtingsnota.

Het dossier omvat geen Ruimtelijk Veiligheidsrapport (RVR). Gezien de inhoud van het plan en de ligging is er geen RVR vereist.

ontwerp van
gewestelijk ruimtelijk uitvoeringsplan

Vinderhoutse Bossen, vallei van de Oude Kale en Appensvoorde

de ontwerpers

Griet De Mulder

Beatrijs Aelterman

Gezien om gevoegd te worden bij het besluit van de Vlaamse Regering van houdende voorlopige vaststelling van het ontwerp van gewestelijk ruimtelijk uitvoeringsplan 'Vinderhoutse Bossen, vallei van de Oude Kale en Appensvoorde'.

de minister-president van de Vlaamse Regering

de Vlaamse minister van Justitie en Handhaving,
Omgeving, Energie en Toerisme

Jan JAMBON

Zuhal DEMIR

AG

Dit gebied behoort tot de bestemmingscategorie 'landbouw'.

Artikel 1. Agrarisch gebied

Het gebied is bestemd voor de beroepslandbouw.

Alle handelingen die nodig of nuttig zijn voor de landbouwbedrijfsvoering van landbouwbedrijven zijn toegelaten.

Een landbouwbedrijfszetel mag alleen de noodzakelijke bedrijfsgebouwen en de woning van de exploitanten bevatten, alsook verblijfsgelegenheid, verwerkende en dienstverlenende activiteiten voor zover die een integrerend deel van het bedrijf uitmaken.

Artikel 1.2

In het gebied zijn ook aan de landbouw verwante bedrijven toegelaten voor zover hun aanwezigheid in het agrarisch gebied nuttig of nodig is voor het goed functioneren van de landbouwbedrijven in de omgeving én ze gevestigd worden in bestaande hoofdzakelijk vergunde constructies. Die bedrijven moeten een directe en uitsluitende relatie hebben met de aanwezige landbouwbedrijven door afname of toelevering van diensten of producten. Primaire bewerking of opslag van producten is toegelaten. Verwerking van producten is uitgesloten, met uitzondering van mestbehandeling en mestvergisting.

Artikel 1.3

Handelingen die nodig of nuttig zijn voor:

- het behoud en herstel van het waterbergend vermogen van rivier- en beekvalleien,
 - het behoud en herstel van de structuurkenmerken van de rivier- en beeksystemen, de waterkwaliteit en de verbindingsfunctie,
 - het behoud, het herstel en de ontwikkeling van overstromingsgebieden, het beheersen van overstromingen of het voorkomen van wateroverlast in voor bebouwing bestemde gebieden en het voorkomen van droogte,
 - het beveiligen van vergunde of vergund geachte bebouwing en infrastructuren tegen overstromingen
- zijn toegelaten voor zover gebruik wordt gemaakt van de technieken natuurtechnische milieubouw.

De in artikel 1.1 tot 1.2 genoemde handelingen kunnen slechts toegelaten worden voor zover ze verenigbaar zijn met de waterbeheerfunctie van het gebied en het waterbergend vermogen van rivier- en beekvalleien niet doen afnemen.

Artikel 1.4



Aanduiding in overdruk

Het gebied behoort tot de bestemmingscategorie van de grondkleur.

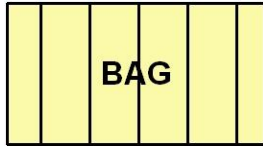
Het in overdruk aangeduide gebied is een natuurverwevingsgebied waarbij de functies natuurbehoud en landbouw nevenschikt zijn.

In het als natuurverwevingsgebied aangeduide gebied gelden ten aanzien van de artikels 1.1 tot 1.3 volgende bijkomende bepalingen:

- De vermelde handelingen zijn toegelaten voor zover de natuurwaarden van het gebied in stand gehouden worden.
- Alle handelingen voor de instandhouding, de ontwikkeling en het herstel van de natuur, het

natuurlijk milieu en de landschapswaarden zijn toegelaten.

- Het oprichten van gebouwen en vergelijkbare constructies is niet toegelaten.



Dit gebied behoort tot de bestemmingscategorie 'landbouw'.

Artikel 2. Bouwvrij agrarisch gebied

Artikel 2.1

Het gebied is bestemd voor de beroepslandbouw.

Alle handelingen die nodig of nuttig zijn voor de landbouwbedrijfsvoering van landbouwbedrijven zijn toegelaten. Het oprichten van constructies is niet toegelaten, behoudens overige bepalingen van dit voorschrift.

Artikel 2.2

Handelingen die nodig of nuttig zijn voor:

- het behoud en herstel van het waterbergend vermogen van rivier- en beekvalleien,
 - het behoud en herstel van de structuurkenmerken van de rivier- en beeksystemen, de waterkwaliteit en de verbindingfunctie,
 - het behoud, het herstel en de ontwikkeling van overstromingsgebieden, het beheersen van overstromingen of het voorkomen van wateroverlast in voor bebouwing bestemde gebieden en het voorkomen van droogte,
 - het beveiligen van vergunde of vergund geachte bebouwing en infrastructuur tegen overstromingen
- zijn toegelaten voor zover gebruik wordt gemaakt van de technieken natuurtechnische milieubouw.

De in artikel 2.1 genoemde handelingen kunnen slechts toegelaten worden voor zover ze verenigbaar zijn met de waterbeheerfunctie van het gebied en het waterbergend vermogen van rivier- en beekvalleien niet doen afnemen.

Artikel 2.3

In het bouwvrij agrarisch gebied ten noorden van de Oude Kalevallei is het omwille van de erfgoedwaarden niet toegelaten om het aanwezige microreliëf in de landbouwpercelen te schaden door handelingen te verrichten, dieper dan de gangbare ploegvoor.

Artikel 2.4

In het bouwvrij agrarisch rondom de Van Vlaenderenmolen is het omwille van de erfgoedwaarden niet toegelaten om op een georganiseerde wijze hoge beplanting zoals bomen aan te planten.

Artikel 2.5

In het bouwvrij agrarisch gebied van de Dries van Slindonk is het omwille van erfgoedwaarden niet toegelaten om het onbebouwde karakter van de Dries aan te tasten door het aanbrengen van constructies.



Dit gebied behoort tot de bestemmingscategorie 'landbouw'.

Artikel 3. Agrarisch gebied met ecologisch belang

Artikel 3.1

Het gebied is bestemd voor de beroepslandbouw.

Alle handelingen die nodig of nuttig zijn voor de landbouwbedrijfsvoering van landbouwbedrijven zijn toegelaten.

Het oprichten van gebouwen en vergelijkbare constructies is niet toegelaten.

In het agrarisch gebied met ecologisch belang zijn de bovenvermelde handelingen slechts toegelaten voor zover de natuurwaarden van het gebied in stand gehouden worden.

Alle handelingen voor de instandhouding, de ontwikkeling en het herstel van de natuur, het natuurlijk milieu en de landschapswaarden zijn toegelaten.

Artikel 3.2

Handelingen die nodig of nuttig zijn voor:

- het behoud en herstel van het waterbergend vermogen van rivier- en beekvalleien,
 - het behoud en herstel van de structuurkenmerken van de rivier- en beeksystemen, de waterkwaliteit en de verbindingsfunctie,
 - het behoud, het herstel en de ontwikkeling van overstromingsgebieden, het beheersen van overstromingen of het voorkomen van wateroverlast in voor bebouwing bestemde gebieden en het voorkomen van droogte,
 - het beveiligen van vergunde of vergund geachte bebouwing en infrastructuren tegen overstromingen
- zijn toegelaten.

De in artikel 3.1 genoemde handelingen kunnen slechts toegelaten worden voor zover ze verenigbaar zijn met de waterbeheerfunctie van het gebied en het waterbergend vermogen van rivier- en beekvalleien niet doen afnemen.

Artikel 3.3




Aanduiding in overdruk

Het gebied behoort tot de bestemmingscategorie van de grondkleur.

Het in overdruk aangeduide gebied is een natuurverwevingsgebied waarbij de functies natuurbehoud en landbouw nevenschikt zijn.

In het als natuurverwevingsgebied aangeduide gebied gelden ten aanzien van de artikels 3.1 tot 3.2 volgende bijkomende bepalingen:

- De vermelde handelingen zijn toegelaten voor zover de natuurwaarden van het gebied in stand gehouden worden;
- Alle handelingen voor de instandhouding, de ontwikkeling en het herstel van de natuur, het natuurlijk milieu en de landschapswaarden zijn toegelaten.



Dit gebied behoort tot de bestemmingscategorie 'natuur en reservaat'.

Artikel 4 Natuurgebied

Artikel 4.1

Het gebied is bestemd voor de instandhouding, de ontwikkeling en het herstel van de natuur, het natuurlijk milieu en bos.

Alle handelingen die nodig of nuttig zijn voor de instandhouding, het herstel en de ontwikkeling van de

natuur, het natuurlijk milieu en van de landschapswaarden zijn toegelaten.

Het aanbrengen van kleinschalige infrastructuur in functie van de sociale, educatieve en recreatieve functies van het natuurgebied is toegelaten voor zover de ruimtelijk-ecologische draagkracht van het natuurgebied niet overschreden wordt.

Artikel 4.2

Handelingen die nodig of nuttig zijn voor:

- het behoud en herstel van het waterbergend vermogen van rivier- en beekvalleien,
- het behoud en herstel van de structuurkenmerken van de rivier- en beeksystemen, de waterkwaliteit en de verbindingsfunctie,
- het behoud, het herstel en de ontwikkeling van overstromingsgebieden, het beheersen van overstromingen of het voorkomen van wateroverlast in voor bebouwing bestemde gebieden en het voorkomen van droogte,
- het beveiligen van vergunde of vergund geachte bebouwing en infrastructuren tegen overstromingen

zijn toegelaten voor zover gebruik wordt gemaakt van de technieken van natuurtechnische milieubouw.

De in artikel 4.1 genoemde handelingen kunnen slechts toegelaten worden voor zover ze verenigbaar zijn met de waterbeheerfunctie van het gebied en het waterbergend vermogen van rivier- en beekvalleien niet doen afnemen.


Artikel 4.3



Aanduiding in overdruk

Het gebied behoort tot de bestemmingscategorie van de grondkleur.

Het in overdruk aangeduide gebied is een grote eenheid natuur.



Dit gebied behoort tot de bestemmingscategorie 'bos'.

Artikel 5. Bosgebied

Artikel 5.1

Het gebied is bestemd voor de instandhouding, de ontwikkeling en het herstel van bos.

Alle handelingen die nodig of nuttig zijn voor de aanleg, het beheer en de inrichting van bos zijn toegelaten.

- Alle handelingen die nodig of nuttig zijn voor de instandhouding, het herstel en de ontwikkeling van de natuur, het natuurlijk milieu en van de landschapswaarden zijn toegelaten, voor zover ze de ruimtelijk-functionele samenhang en ruimtelijk-structurende waarde van de bestaande bossen niet wezenlijk in het gedrang brengen.
- Het aanbrengen van kleinschalige infrastructuur in functie van de sociale, educatieve en recreatieve functies van het bosgebied is toegelaten voor zover de ruimtelijk-ecologische draagkracht van het bosgebied niet overschreden wordt.

Artikel 5.2

Tot aan de realisatie van de bestemming zijn per perceel de handelingen toegelaten die nodig of nuttig zijn voor de landbouwbedrijfsvoering van landbouwbedrijven op de percelen die in gebruik zijn voor landbouwactiviteiten op het ogenblik van de inwerkingtreding van het ruimtelijk uitvoeringsplan.

Handelingen gericht op het in landbouwgebruik nemen van gronden die op het ogenblik van de inwerkingtreding van het plan niet in landbouwgebruik zijn, zijn niet toegelaten.

Het oprichten van gebouwen en gelijkaardige constructies is niet toegelaten met uitzondering van het oprichten van schuilhokken voor dieren voor zover de omvang ervan in verhouding staat tot de begraasbare oppervlakte.

Artikel 5.2

Handelingen die nodig of nuttig zijn voor:

- het behoud en herstel van het waterbergend vermogen van rivier- en beekvalleien,
- het behoud en herstel van de structuurkenmerken van de rivier- en beeksystemen, de waterkwaliteit en de verbindingsfunctie,
- het behoud, het herstel en de ontwikkeling van overstromingsgebieden, het beheersen van overstromingen of het voorkomen van wateroverlast in voor bebouwing bestemde gebieden en het voorkomen van droogte,
- het beveiligen van vergunde of vergund geachte bebouwing en infrastructuren tegen overstromingen zijn toegelaten voor zover gebruik wordt gemaakt van de technieken van natuurtechnische milieubouw.

De in artikel 5.1 genoemde handelingen kunnen slechts toegelaten worden voor zover ze verenigbaar zijn met de waterbeheerfunctie van het gebied en het waterbergend vermogen van rivier- en beekvalleien niet doen afnemen.

Artikel 5.3

De percelen met kadasternummers,

44017A1345B, 44017A1350A, 44017A1352A, 44017A1353A, 44017A1343A, 44017A1344A, 44017A1347C, 44017A1348A, 44017A1372B, 44017A1357A, 44017A1358, 44017A1371A, 44017A1371B en 44017A1381V,

krijgen de bestemming van artikel 5.1 op 1 januari 2030.

Tot die datum geldt voor deze percelen de bestemming bouwvrij agrarisch gebied, zoals bepaald in artikel 2.

Artikel 5.4

De percelen met kadasternummers :

44017A0038E, 44017A0038D, 44017A0039A, 44017A0092C, 44017A0037C, 44017A0040B, 44017A0091A, 44017A0078A, 44017A0031G, 44017A0092D, 44017A0032C, 44017A0078D, 44017A0038C, 44017A0119B, 44017A0131C, 44017A0103E, 44017A0118D, 44017A0103C, 44017A0121A, 44017A0122B en 44017A0131G

krijgen de bestemming van artikel 5.1 op 1 januari 2033.

Tot die datum geldt voor deze percelen de bestemming bouwvrij agrarisch gebied, zoals bepaald in artikel 2.

Artikel 5.5

De percelen met kadasternummers :

44017A0144E, 44017A0141, 44017A0142A, 44017A0144D, 44017A0177A, 44017A0178B, 44017A0176A, 44017A0188C, 44017A0187, 44017A0186A en 44017A0188B

krijgen de bestemming van artikel 5.1 op 1 januari 2045.

Tot die datum geldt voor deze percelen de bestemming bouwvrij agrarisch gebied, zoals bepaald in artikel 2.

CH

Dit gebied behoort tot de bestemmingscategorie 'overig groen'.

Artikel 6. Gemengd openruimtegebied met cultuurhistorische waarde

Artikel 6.1

Binnen dit gebied zijn natuurbehoud, bosbouw, landschapszorg en recreatie nevensgeschikte functies.

Alle handelingen die nodig of nuttig zijn voor deze functies zijn toegelaten.

De in artikel 6.1 tot 6.4 genoemde handelingen zijn toegelaten voor zover de ruimtelijke samenhang in het gebied, de cultuurhistorische waarden, horticulturele waarden, landschapswaarden en natuurwaarden in het gebied bewaard blijven en de sociale functie niet geschaad wordt.

Artikel 6.2

In bestaande vergunde of vergund geachte gebouwen kunnen behalve de activiteiten voor de realisatie van de in de overige artikels vermelde functies, ook de volgende activiteiten toegelaten worden:

- wonen;
- nuts- en gemeenschapsvoorzieningen;
- socio-culturele voorzieningen;
- toeristisch-recreatieve voorzieningen;
- horeca;
- kantoor- of dienstenfunctie;

Ten behoeve van deze functies is het toegelaten:

- Bestaande vergunde of vergund geachte gebouwen te verbouwen, uit te breiden of te herbouwen..
- Het aanbrengen van kleinschalige infrastructuur die nodig of nuttig is voor het goed functioneren van de toegelaten activiteiten.

Er moet rekening gehouden worden met de schaal en de ruimtelijke impact van deze activiteiten. Daarbij wordt, onverminderd de bepalingen van artikel 6.1, ten minste aandacht besteed aan:

- de relatie met de in de omgeving aanwezige functies;
- de invloed op de omgeving wat betreft het aantal te verwachten gebruikers of bezoekers;
- de invloed op de mobiliteit en de verkeersleefbaarheid;
- de relatie met de in de omgeving van het gebied vastgelegde bestemmingen.

Artikel 6.3

In voorkomend geval is landbouw is een nevensgeschikte functie.

Handelingen die nodig of nuttig zijn voor de landbouwbedrijfsvoering van de bestaande landbouwbedrijven zijn toegelaten.

Een landbouwbedrijfszetel mag enkel de noodzakelijke bedrijfsgebouwen en de woning van de exploitanten bevatten, evenals verblijfgelegenheid, verwerkende en dienstverlenende activiteiten voor zover deze een integrerend deel van een leefbaar bedrijf uitmaken.

Nieuwe landbouwbedrijfszetels, gebouwen voor niet aan de grond gebonden agrarische bedrijven, glastuinbouw, toeleverende, verwerkende en dienstverlenende activiteiten en landbouwverwante activiteiten zijn niet toegelaten.

Artikel 6.4

Handelingen die nodig of nuttig zijn voor:

- het behoud en herstel van het waterbergend vermogen van rivier- en beekvalleien,
- het behoud en herstel van de structuurkenmerken van de rivier- en beeksystemen, de waterkwaliteit en de verbindingsfunctie,
- het behoud, het herstel en de ontwikkeling van overstromingsgebieden, het beheersen van overstromingen of het voorkomen van wateroverlast in voor bebouwing bestemde gebieden en het voorkomen van droogte,
- het beveiligen van vergunde of vergund geachte bebouwing en infrastructuren tegen overstromingen

zijn toegelaten voor zover gebruik wordt gemaakt van de technieken van natuurtechnische milieubouw.

De in artikel 6.1 tot 6.3 genoemde handelingen kunnen slechts toegelaten worden voor zover ze verenigbaar zijn met de waterbeheerfunctie van het gebied en het waterbergend vermogen van rivier- en beekvalleien niet doen afnemen.

Artikel 6.5

Een reconversierapport dient opgemaakt te worden bij elke aanvraag tot het bekomen van een omgevingsvergunning af attest voor functiewijziging van de gebouwen, verbouwingen, uitbreidingen of het aanbrengen van kleinschalige infrastructuur. Dit geldt zowel voor het geheel als voor de verschillende onderdelen van de gebouwen.

Het reconversierapport moet, in aanvulling op de beschrijvende informatie voor het bekomen van een omgevingsvergunning of stedenbouwkundig attest klaarheid geven in :

- De bestaande toestand, met een analyse van de aanwezige bestemmingen en activiteiten, de verschijningsvorm, bouwkundige en horticulturele waarden en inventaris (o.a. elementen die bijdragen tot de cultuurhistorische waarde), opmeting en inplanting van gebouwen, bouwvolumes met hoogte, diepte, materiaalgebruik, omgevende open ruimtes en relaties;
- Het geplande project, met een duidelijke voorstelling van de verschijningsvorm, de omgevingsaanleg en een omschrijving en kwantificering van de bestemmingen;
- Een onderzoek inzake behoud van de cultuurhistorisch waardevolle elementen en inzake de noodzakelijke ingrepen voor de draagkracht, stabiliteit, brandveiligheid en beveiliging van het gebouw; een onderzoek naar het effect van dergelijke ingrepen op de directe omgeving van de gebouwen en een toelichting bij de mate van reversibiliteit van dergelijke ingrepen;
- Het beantwoorden van het project aan de harde eisen (inzake bestemmingen, gabarit, ...) uit de stedenbouwkundige voorschriften van het ruimtelijk uitvoeringsplan;
- De eventuele afwijkingen van het project t.o.v. de stedenbouwkundige voorschriften, de motivering van deze afwijkingen en eventuele remediërende maatregelen;
- Een evaluatie van de effecten die het project op de omgeving zal meebrengen en van de kwaliteitsverhoging die het project voor de omgeving zal meebrengen en van de maatregelen die voorzien worden om negatieve effecten op de omgeving te milderen. Deze evaluaties hebben betrekking op :
 - (1) de natuurlijke en functionele draagkracht van de plaats en van de omgeving (verkeersaantrekking, verschuiving van activiteiten, milieulasten, ...)
 - (2) de harmonie met de omgeving qua volume, gevelcompositie en materiaalgebruik
 - (3) de belevingsaspecten (attractiviteit, comfortverhoging voor bezoeker, ...).

Het reconversierapport wordt gevoegd bij een aanvraag tot het bekomen van een omgevingsvergunning of een stedenbouwkundig attest.

P

Dit gebied behoort tot de bestemmingscategorie 'overig groen'.

Artikel 7. Parkgebied

Artikel 7.1

Het gebied is bestemd voor de instandhouding, het herstel en de ontwikkeling van een park of parken. Dit gebied heeft ook een sociale functie.

Binnen dit gebied zijn natuurbehoud, bosbouw, landschapszorg en recreatie nevensgeschikte functies. Alle handelingen die nodig of nuttig zijn voor deze functies zijn toegelaten.

De in artikel 7.1 tot 7.5 genoemde handelingen zijn toegelaten voor zover de ruimtelijke samenhang in het gebied, de cultuurhistorische waarden, horticulturele waarden landschapswaarden en natuurwaarden in het gebied bewaard blijven.

Artikel 7.2

In bestaande vergunde of vergund geachte gebouwen kunnen behalve de activiteiten voor de realisatie van de in de overige artikels vermelde functies, ook de volgende activiteiten toegelaten worden:

- wonen;
- nuts- en gemeenschapsvoorzieningen;
- socio-culturele voorzieningen;
- toeristisch-recreatieve voorzieningen;
- horeca;
- kantoor- of dienstenfunctie;

Ten behoeve van deze functies is het toegelaten:

- Bestaande vergunde of vergund geachte gebouwen te verbouwen, uit te breiden of te herbouwen.
- Het aanbrengen van kleinschalige infrastructuur die nodig of nuttig is voor het goed functioneren van de toegelaten activiteiten.

Er moet rekening gehouden worden met de schaal en de ruimtelijke impact van deze activiteiten. Daarbij wordt, onverminderd de bepalingen van artikel 7.1, ten minste aandacht besteed aan:

- de relatie met de in de omgeving aanwezige functies;
- de invloed op de omgeving wat betreft het aantal te verwachten gebruikers of bezoekers;
- de invloed op de mobiliteit en de verkeersleefbaarheid;
- de relatie met de in de omgeving van het gebied vastgelegde bestemmingen.

Artikel 7.3

In voorkomend geval is landbouw is een nevensgeschikte functie.

Handelingen en functiewijzigingen die nodig of nuttig zijn voor de landbouwbedrijfsvoering van de bestaande landbouwbedrijven zijn toegelaten.

Een landbouwbedrijfszetel mag enkel de noodzakelijke bedrijfsgebouwen en de woning van de exploitanten bevatten, evenals verblijfgelegenheid, verwerkende en dienstverlenende activiteiten voor zover deze een integrerend deel van een leefbaar bedrijf uitmaken.

Nieuwe landbouwbedrijfszetels, gebouwen voor niet aan de grond gebonden agrarische bedrijven, glastuinbouw, toeleverende, verwerkende en dienstverlenende activiteiten en landbouwverwante activiteiten zijn niet toegelaten.

Artikel 7.4

Handelingen die nodig of nuttig zijn voor:

- het behoud en herstel van het waterbergend vermogen van rivier- en beekvalleien,
 - het behoud en herstel van de structuurkenmerken van de rivier- en beeksystemen, de waterkwaliteit en de verbindingsfunctie,
 - het behoud, het herstel en de ontwikkeling van overstromingsgebieden, het beheersen van overstromingen of het voorkomen van wateroverlast in voor bebouwing bestemde gebieden en het voorkomen van droogte,
 - het beveiligen van vergunde of vergund geachte bebouwing en infrastructuren tegen overstromingen
- zijn toegelaten voor zover gebruik wordt gemaakt van de technieken van natuurtechnische milieubouw.

De in artikel 7.1 tot 7.5 genoemde handelingen kunnen slechts toegelaten worden voor zover ze verenigbaar zijn met de waterbeheerfunctie van het gebied en het waterbergend vermogen van rivier- en beekvalleien niet doen afnemen.

Artikel 7.5

Binnen het parkgebied zijn handelingen die nodig of nuttig zijn voor de aanleg van 2 volkstuincomplexen toegelaten.

Elk van deze volkstuincomplexen mag niet groter zijn dan 1,5 ha.

De verharding wordt tot een minimum beperkt en inrichtingen zoals opslagplaatsen, parkeerplaatsen, ... die een bebouwd of verhard karakter hebben, worden zorgvuldig ingepland en voldoende landschappelijk ingekleed.

GO

Dit gebied behoort tot de bestemmingscategorie 'overig groen'.

Artikel 8. Gemengd openruimtegebied

Artikel 8.1

Binnen dit gebied zijn natuurbehoud, bosbouw, landbouw, landschapszorg en recreatie nevensgeschikte functies. Alle handelingen die nodig of nuttig zijn voor deze functies zijn toegelaten, met uitzondering van het oprichten van gebouwen behoudens de overige bepalingen van dit artikel.

Artikel 8.2

- Voor zover de ruimtelijk-ecologische draagkracht van het gebied niet wordt overschreden zijn, in uitzondering op het onbebouwde karakter van het gebied, de volgende handelingen toegelaten:
- het aanbrengen van kleinschalige infrastructuur die gericht op de sociale, educatieve of recreatieve functie van het gebied, waaronder sanitaire gebouwen of schuilplaatsen van één bouwlaag met een oppervlakte van ten hoogste 100 m² met uitsluiting van elke verblijfsaccommodatie;
- het aanbrengen van kleinschalige infrastructuur die gericht is op het gebruik van het gebied voor landbouw of hobbylandbouw.

Artikel 8.3

Handelingen die nodig of nuttig zijn voor:

- het behoud en herstel van het waterbergend vermogen van rivier- en beekvalleien,
- het behoud en herstel van de structuurkenmerken van de rivier- en beeksystemen, de waterkwaliteit en de verbindingsfunctie,
- het behoud, het herstel en de ontwikkeling van overstromingsgebieden, het beheersen van

overstromingen of het voorkomen van wateroverlast in voor bebouwing bestemde gebieden en het voorkomen van droogte,

- het beveiligen van vergunde of vergund geachte bebouwing en infrastructuren tegen overstromingen zijn toegelaten voor zover gebruik wordt gemaakt van de technieken van natuurtechnische milieubouw. De in artikel 8.1 tot 8.2 genoemde handelingen kunnen slechts toegelaten worden voor zover ze verenigbaar zijn met de waterbeheerfunctie van het gebied en het waterbergend vermogen van rivier- en beekvalleien niet doen afnemen.




Dit gebied behoort tot de bestemmingscategorie "infrastructuur."

Artikel 9. Gebied voor weginfrastructuur

Dit gebied is bestemd voor verkeers- en vervoersinfrastructuur en aanhorigheden.

In dit gebied zijn alle handelingen toegelaten voor de aanleg, het functioneren of aanpassing van die voor verkeers- en vervoersinfrastructuur en aanhorigheden. Daarnaast zijn alle handelingen met het oog op de ruimtelijke inpassing, buffers, ecologische verbindingen, kruisende infrastructuren, leidingen, telecommunicatie infrastructuur, lokaal openbaar vervoer, lokale dienstwegen, jaagpaden, recreatienetwerk en waterwegennetwerk en paden voor niet-gemotoriseerd verkeer toegelaten. Gronden die niet voor de inrichting of het functioneren van de verkeers- en vervoersinfrastructuur gebruikt worden, worden op een kwaliteitsvolle manier geïntegreerd in de omgeving.



Aanduiding in overdruk

Het gebied behoort tot de bestemmingscategorie van de grondkleur

Artikel 10. Erfgoedlandschap

Het gebied is een erfgoedlandschap in de zin van het Onroerenderfgoeddecreet.



Aanduiding met lijnsymbool in overdruk

Het gebied behoort tot de bestemmingscategorie van de grondkleur

Artikel 11. Te behouden cultuurhistorische waardevol lijnelement: talud aan de noordrand van de Vallei van de Oude Kale

Alle handelingen nodig of nuttig voor het behoud of het herstel van de cultuurhistorische of landschapsecologische waarde van dit talud zijn toegelaten.

Handelingen voor de functies aangegeven in onderliggende bestemming zijn toegelaten voor zover zij de cultuurhistorische of landschapsecologische waarde van het talud niet in het gedrang brengen.

Volgende handelingen kunnen de cultuurhistorische of landschapsecologische waarde van het talud in het gedrang brengen en zijn niet toegelaten:

- het niveleren van het talud;
- Het ophogen van de lagere percelen 'beneden' het talud zodat de reliëfsprong niet meer duidelijk

herkenbaar is;

- het volledig verhardten van het talud.



Aanduiding met lijnsymbool in overdruk

Het gebied behoort tot de bestemmingscategorie van de grondkleur

Artikel 12. Te behouden cultuurhistorische waardevol lijnelement: dreven, gekoppeld aan de kasteelparken rondom Vinderhoute of binnen de groenpool Vinderhoutse Bossen

het weghalen van dreefbomen zonder vervanging van deze bomen. Alle handelingen nodig of nuttig voor het behoud of het herstel van de cultuurhistorische of landschapsecologische waarde van deze dreven zijn toegelaten.

Handelingen voor de functies aangegeven in onderliggende bestemming zijn toegelaten voor zover zij de cultuurhistorische of landschapsecologische waarde van de dreven niet in het gedrang brengen.

Volgende handelingen kunnen de cultuurhistorische of landschapsecologische waarde van de dreef in het gedrang brengen en zijn niet toegelaten:

- het weghalen van dreefbomen zonder vervanging van deze bomen.



Aanduiding met lijnsymbool in overdruk

Het gebied behoort tot de bestemmingscategorie van de grondkleur

Artikel 13. Te behouden cultuurhistorische waardevolle waterlopen: Oude-Kale, Meirebeek en Lieve

Alle handelingen nodig of nuttig voor het behoud of het herstel van de cultuurhistorische of landschapsecologische waarde van Oude Kale, Meirebeek en Lieve zijn toegelaten.

Handelingen voor de functies aangegeven in onderliggende bestemming zijn toegelaten voor zover zij de cultuurhistorische of landschapsecologische waarde van de waterloop niet in het gedrang brengen.

Volgende handelingen kunnen de cultuurhistorische of landschapsecologische waarde van de waterloop in het gedrang brengen en zijn niet toegelaten:

- het rechte trekken van de loop van de waterloop;
- het inbuizen van de waterloop;
- het volledig verhardten van de oevers van de waterloop.



Aanduiding met een puntsymbool in overdruk


Het gebied behoort tot de bestemmingscategorie van de grondkleur

Artikel 14. Te behouden cultuurhistorisch en landschappelijk waardevol groenelement

De houtige landschapselementen die met dit puntsymbool zijn aangeduid, hebben een bijzondere intrinsieke erfgoedwaarde waarvan de identiteit en het karakter bepalend is voor het omgevende

landschap.

Alle handelingen nodig of nuttig voor het behoud of het herstel van de houtig landschapselement zijn toegelaten.



Aanduiding in overdruk

Het gebied behoort tot de bestemmingscategorie van de grondkleur

Artikel 15. Aanduiding van gebied met cultuurhistorische waarde

In het gebied, aangeduid met deze overdruk, zijn alle handelingen toegelaten voor het onderhoud, de aanleg, de exploitatie van het kasteeldomein.

Bij de beoordeling van de aanvragen voor omgevingsvergunningen voor handelingen in het kasteeldomein wordt rekening gehouden met de in grondkleur aangegeven bestemming.


De in grondkleur aangegeven bestemming is van toepassing voor zover de cultuurhistorische waarden van het kasteeldomein niet in het gedrang worden gebracht.

De cultuurhistorische waarden voor het domein Blauwhuis zijn:

- de waardevolle graslanden langsheen de Meirebeek
- de verbreding van de Meirebeek als landschapselement binnen het kasteeldomein
- het waardevolle bos ten noorden van de Meirebeek
- het zicht vanuit het kasteeldomein op de Van Vlaenderenmolen

De cultuurhistorische waarden voor het domein Schouwbroek zijn:

- de parkaanleg met parkbomen, waterpartijen en open ruimten binnen het beboste domein
- de ijskelder;



Aanduiding met lijnsymbool in overdruk

Het gebied behoort tot de bestemmingscategorie van de grondkleur

Artikel 16. Enkelvoudige leiding

In het gebied, aangeduid met deze overdruk, zijn alle handelingen toegelaten voor de aanleg, de exploitatie en de wijzigingen van een ondergrondse transportleiding en haar aanhorigheden. De aanvragen voor omgevingsvergunningen voor een transportleiding en aanhorigheden worden beoordeeld rekening houdend met de in grondkleur aangegeven bestemming.

De in grondkleur aangegeven bestemming is van toepassing voor zover de aanleg, de exploitatie en wijzigingen van de enkelvoudige leiding en haar aanhorigheden niet in het gedrang worden gebracht.



Aanduiding met lijnsymbool in overdruk

Het gebied behoort tot de bestemmingscategorie van de grondkleur

Artikel 17. Hoogspanningsleiding

In het gebied, aangeduid met deze overdruk, zijn alle handelingen toegelaten voor de aanleg, de

exploitatie en de wijzigingen van een hoogspanningsleiding en haar aanhorigheden.

Bij de beoordeling van de aanvragen voor omgevingsvergunningen voor een hoogspanningsleiding en aanhorigheden wordt rekening gehouden met de in grondkleur aangegeven bestemming.

De in grondkleur aangegeven bestemming is van toepassing voor zover de aanleg, de exploitatie en wijzigingen van de bestaande hoogspanningsleiding niet in het gedrang worden gebracht.