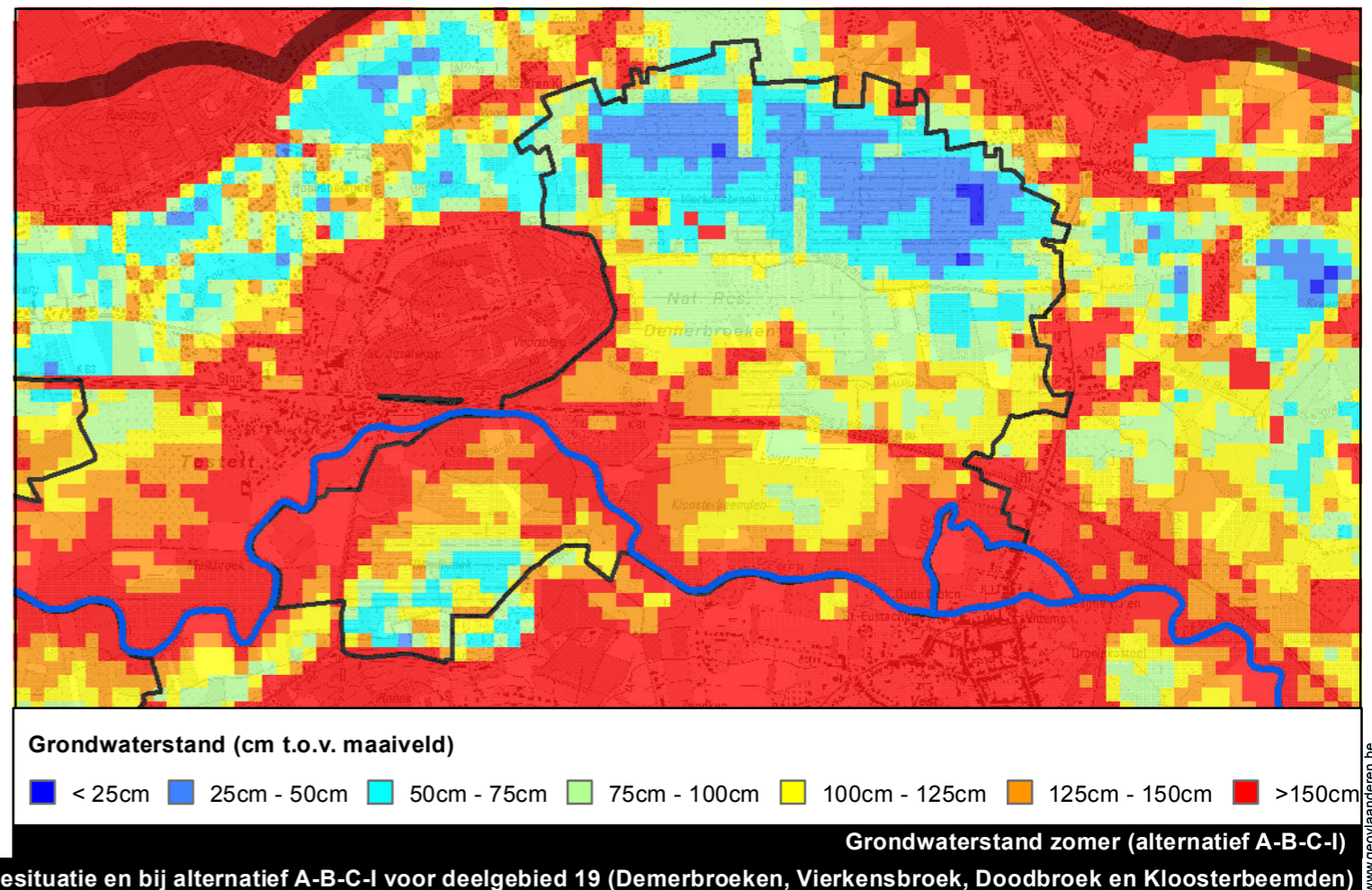
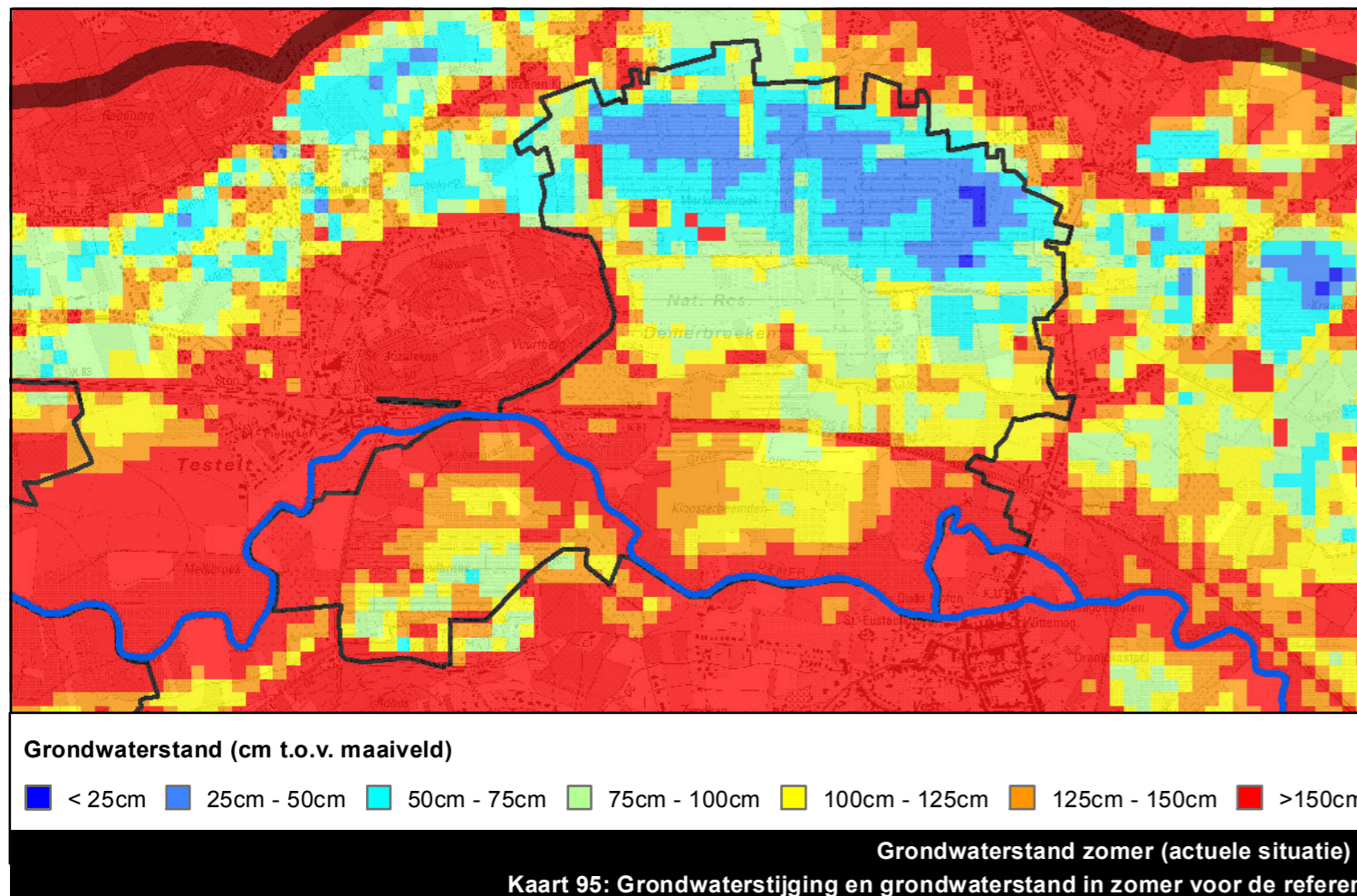
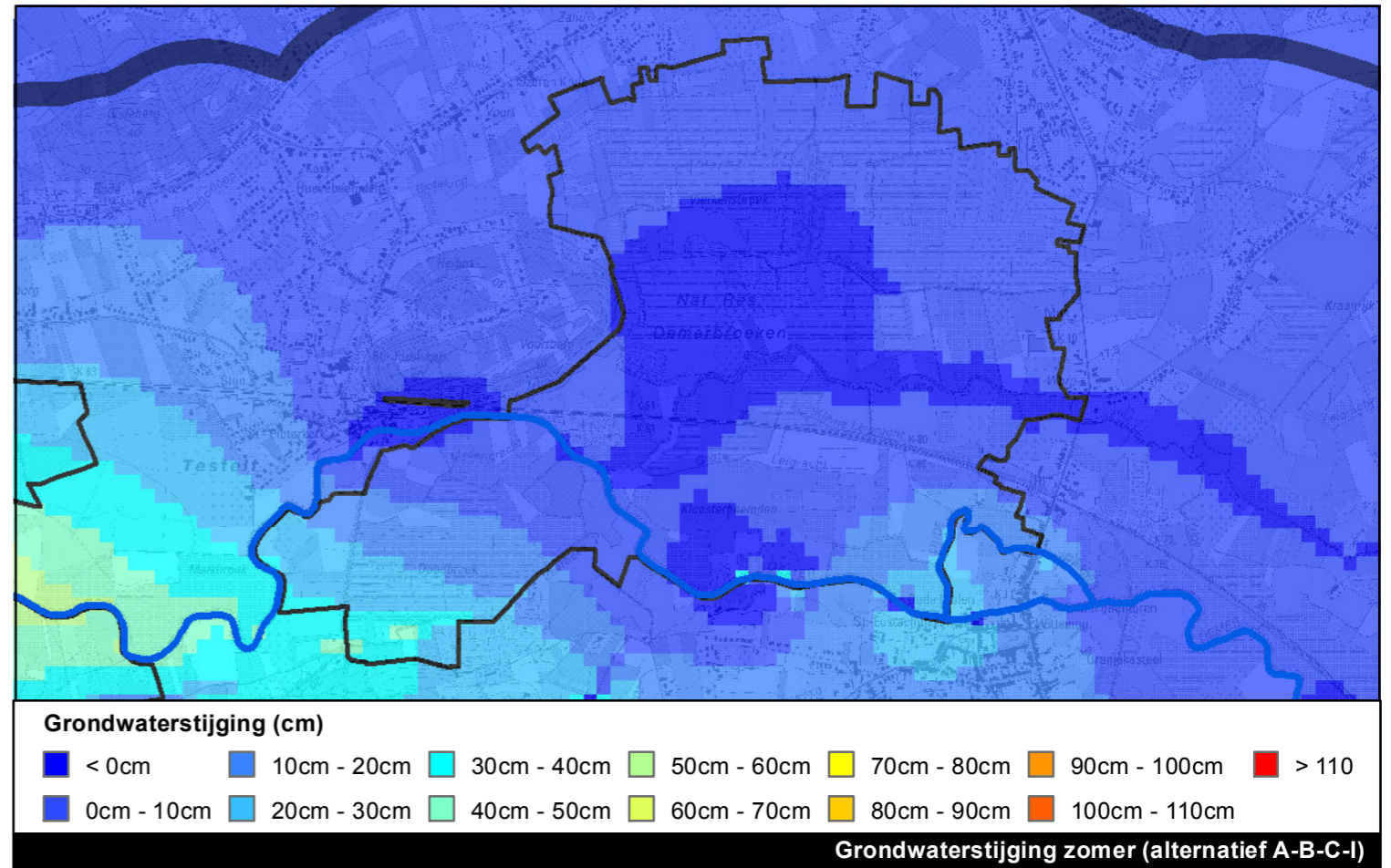
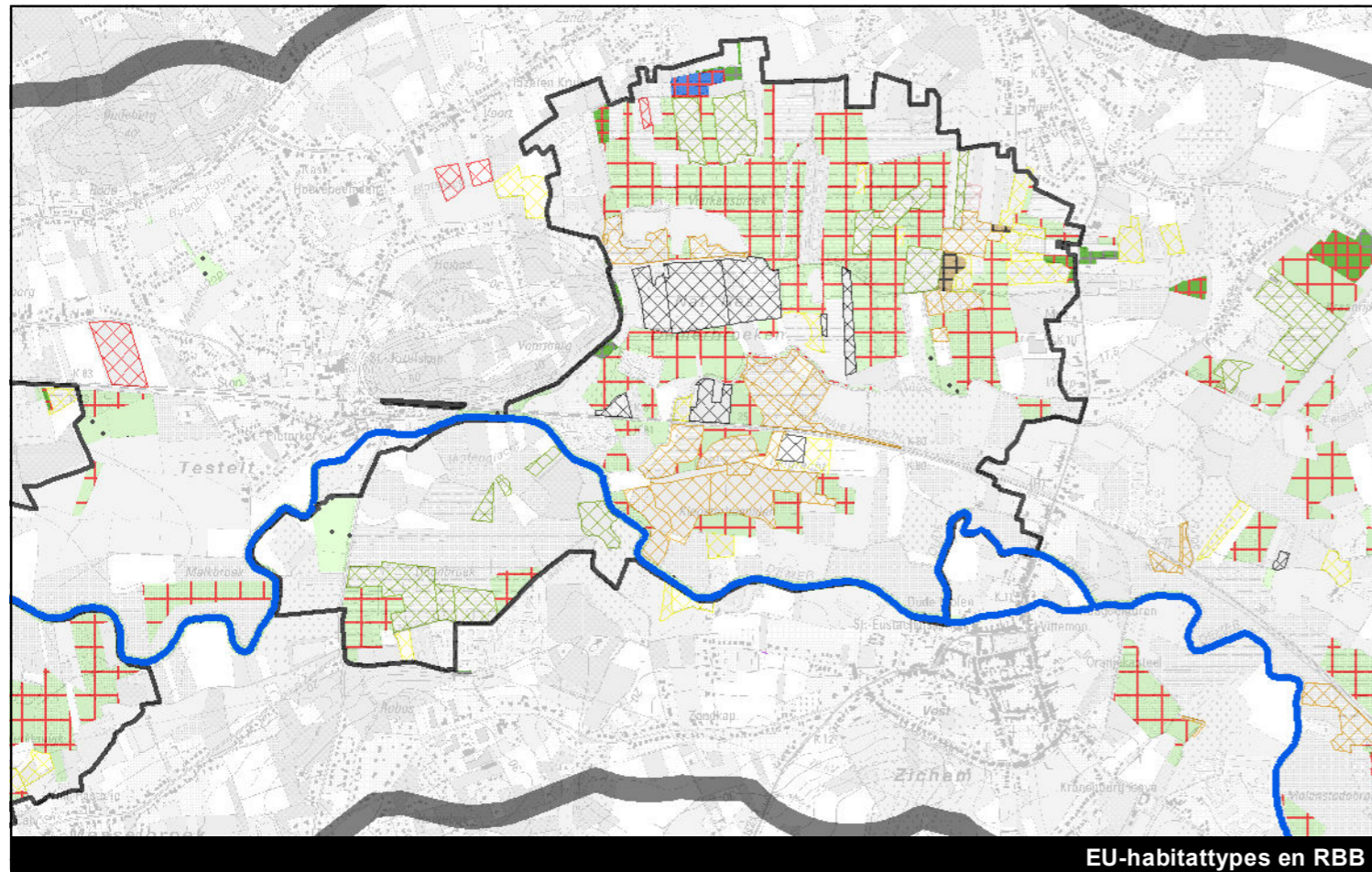


**PLAN-MER FASE II voor het plan “Herinrichting Demervallei tussen Diest en Werchter” -
Milieueffectenonderzoek voor de planalternatieven A, B, C en I**

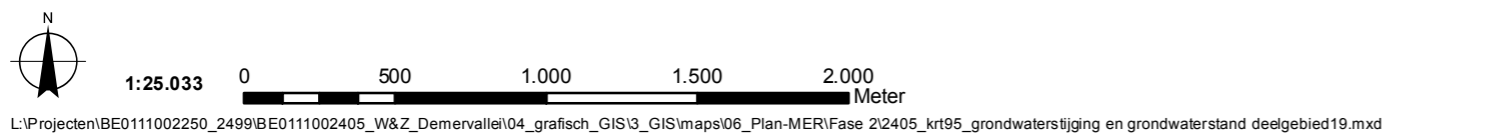
Kaartenbundel (deel 7)

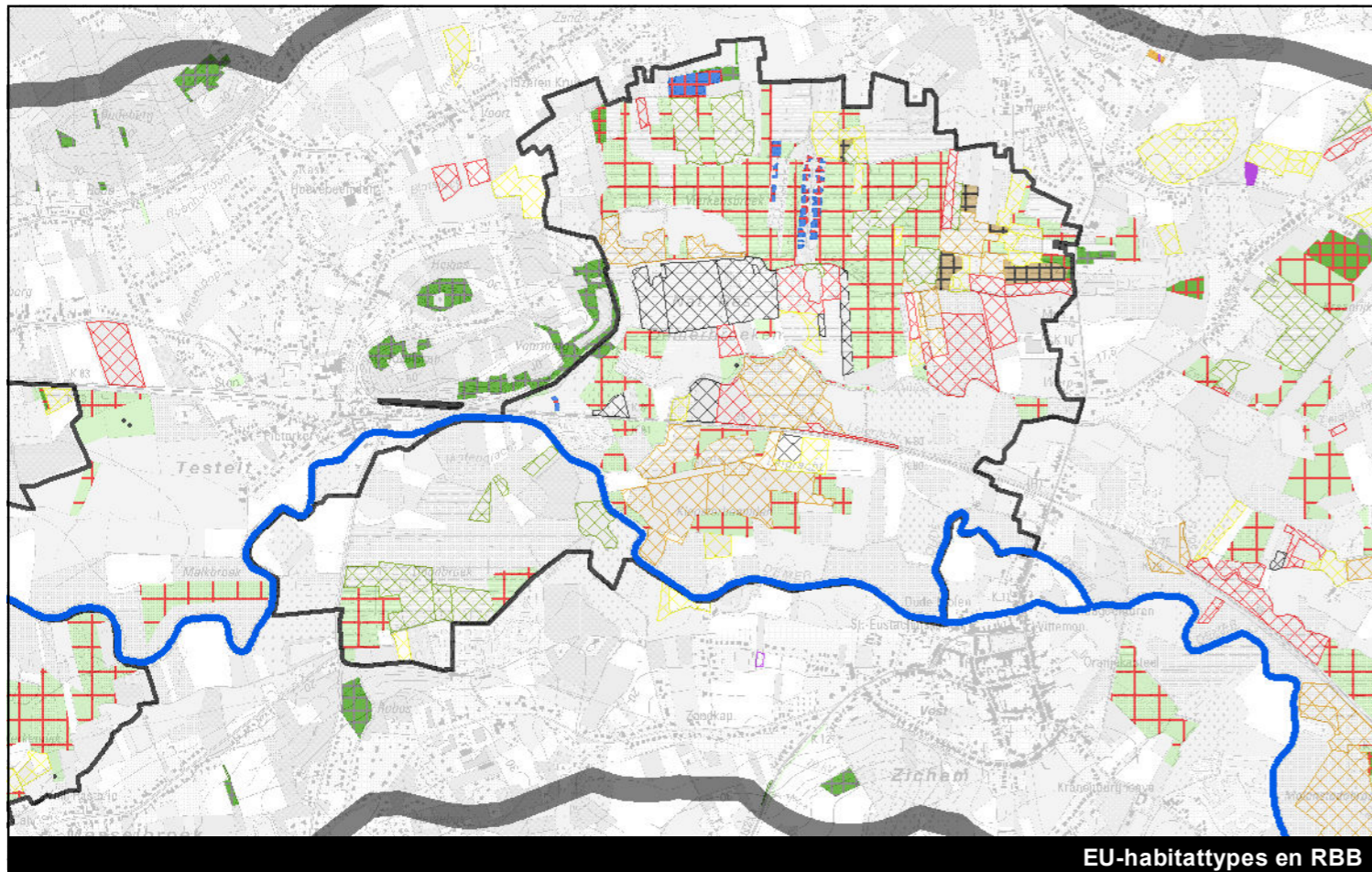
Projectnummer BE0111002405
Besteknummer 16EI/11/41



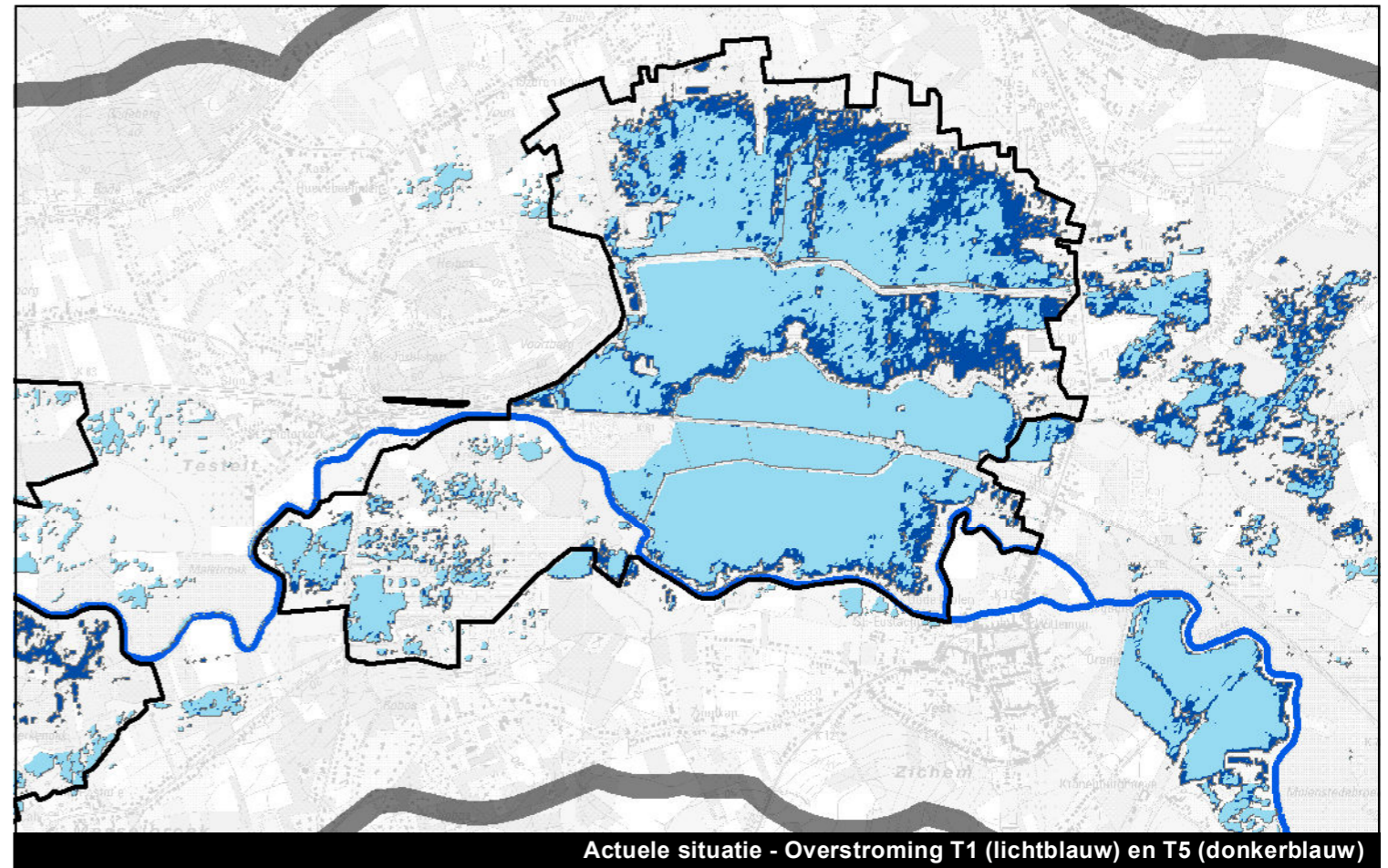


Kaart 95: Grondwaterstijging en grondwaterstand in zomer voor de referentiesituatie en bij alternatief A-B-C-I voor deelgebied 19 (Demerbroeken, Vierkensbroek, Doodbroek en Kloosterbeemden)

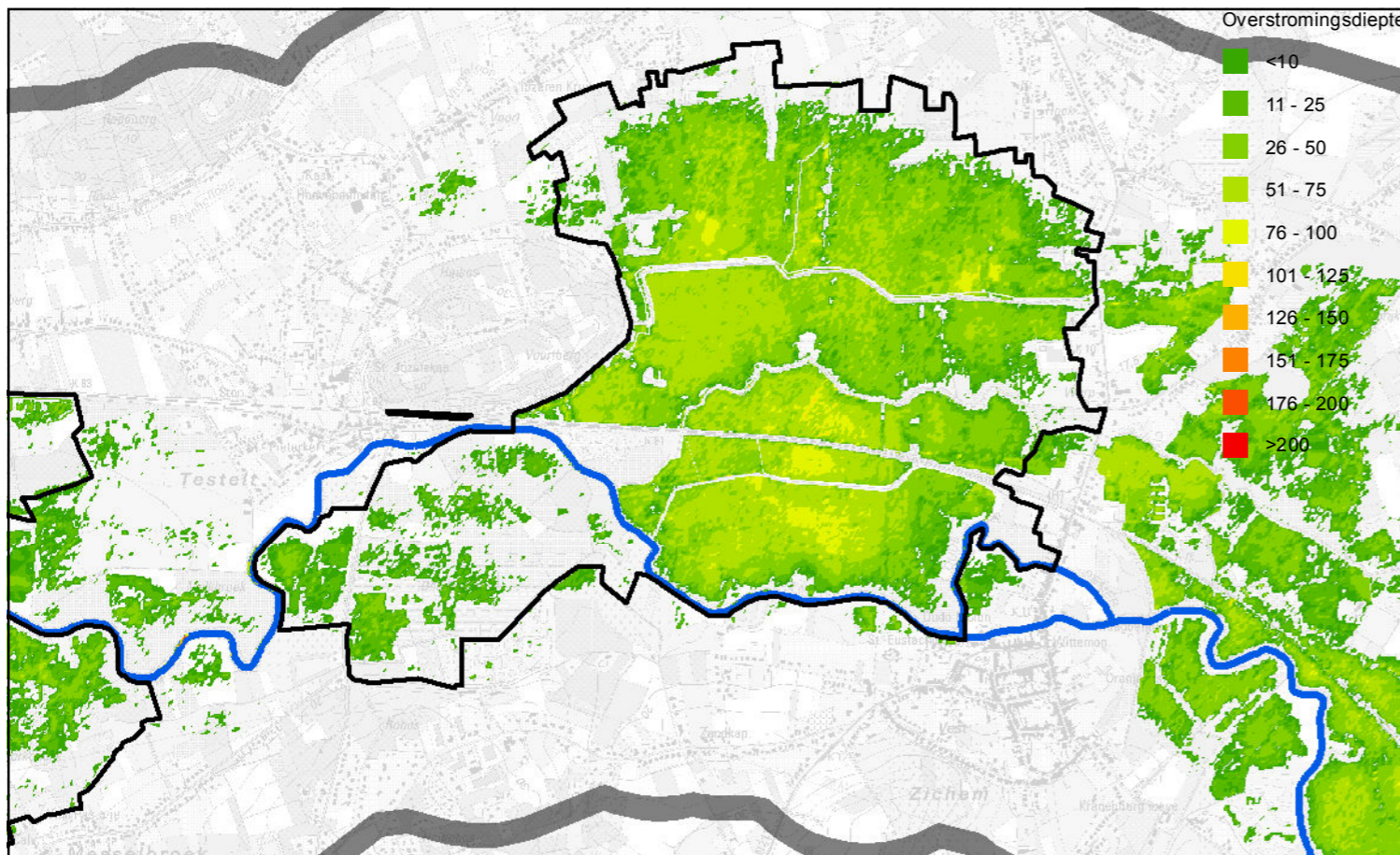




EU-habitattypes en RBB

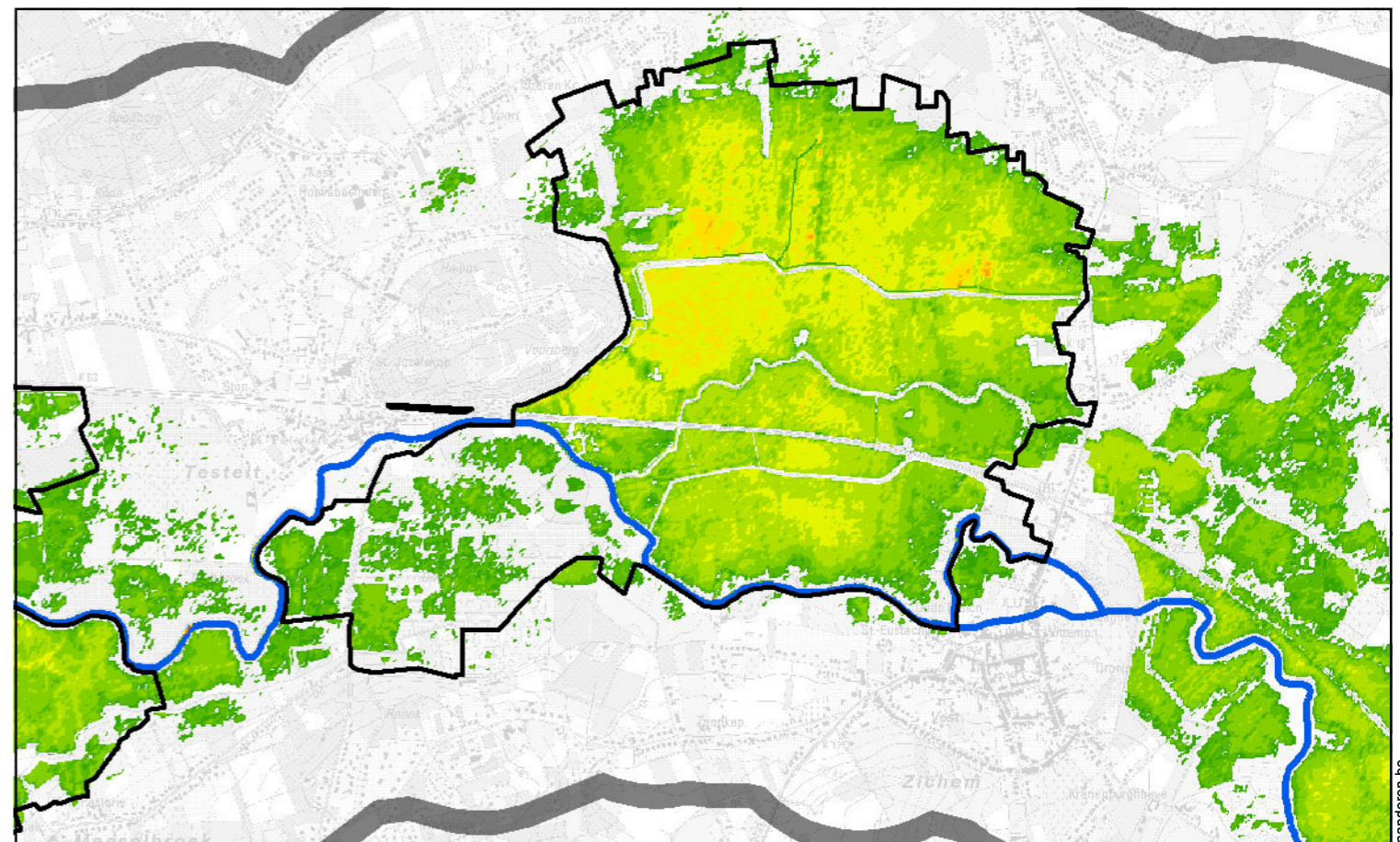


Actuele situatie - Overstroming T1 (lichtblauw) en T5 (donkerblauw)



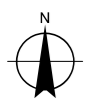
- Overstromingsdiepte
- <10
 - 11 - 25
 - 26 - 50
 - 51 - 75
 - 76 - 100
 - 101 - 125
 - 126 - 150
 - 151 - 175
 - 176 - 200
 - >200

Alternatief A - Overstromingen retourperiode T1

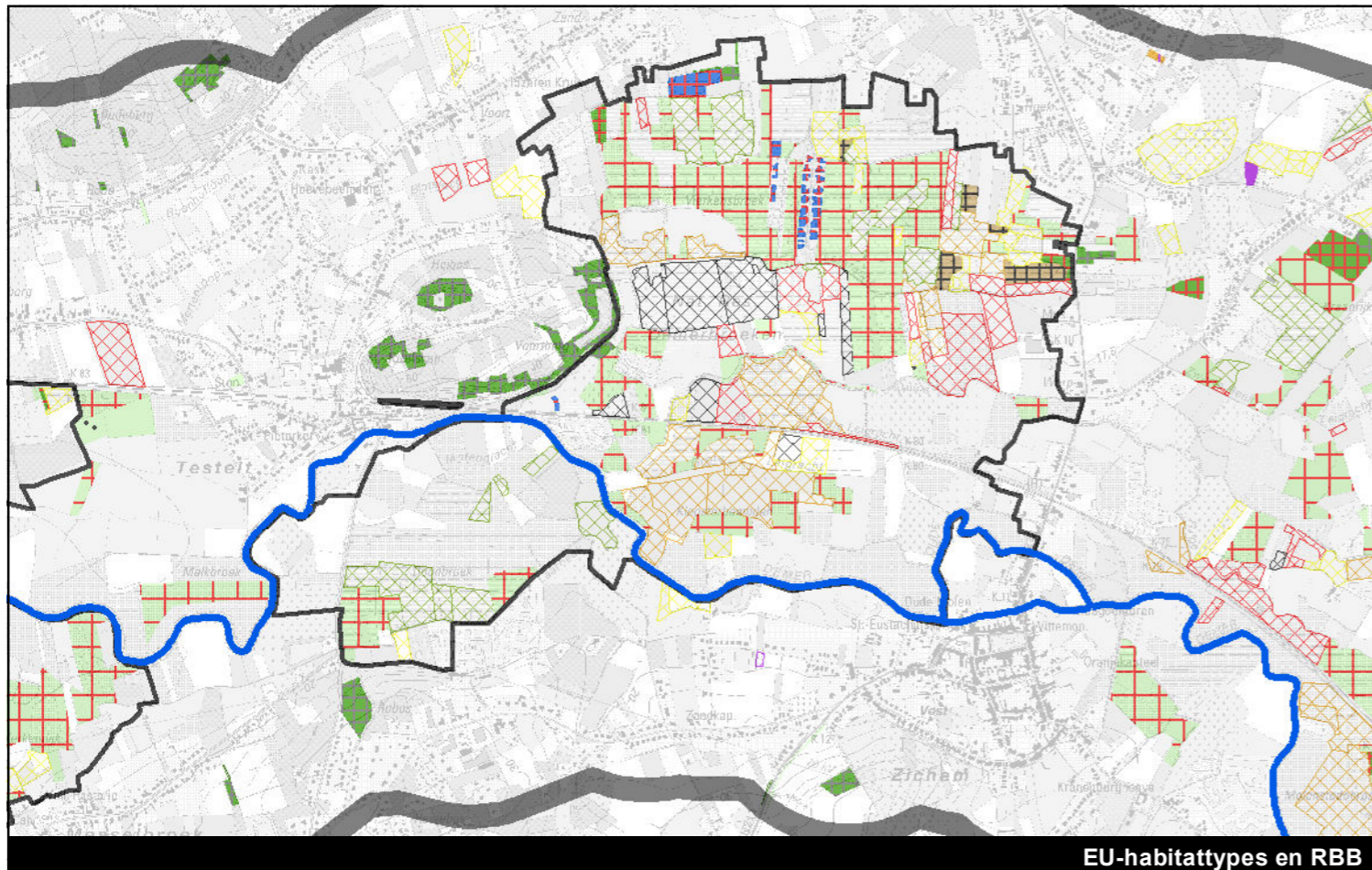


Alternatief A - Overstroming retourperiode T5

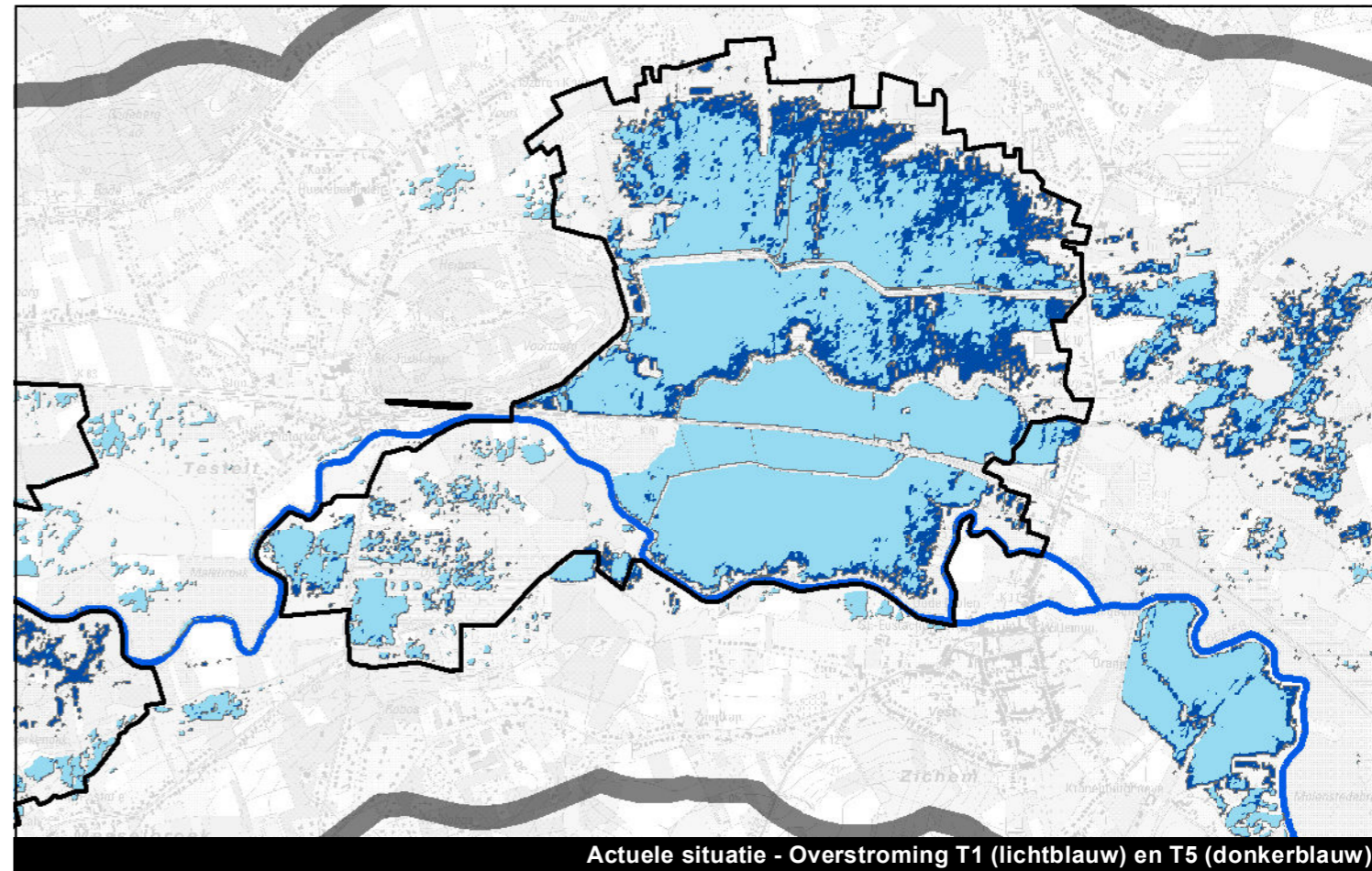
Kaart 80: Overstromingen in de referentiesituatie (T1, T5) en bij alternatief A (T1, T5) voor deelgebied 19 (Demerbroeken, Vierkensbroek, Doodbroek en Kloosterbeemden)



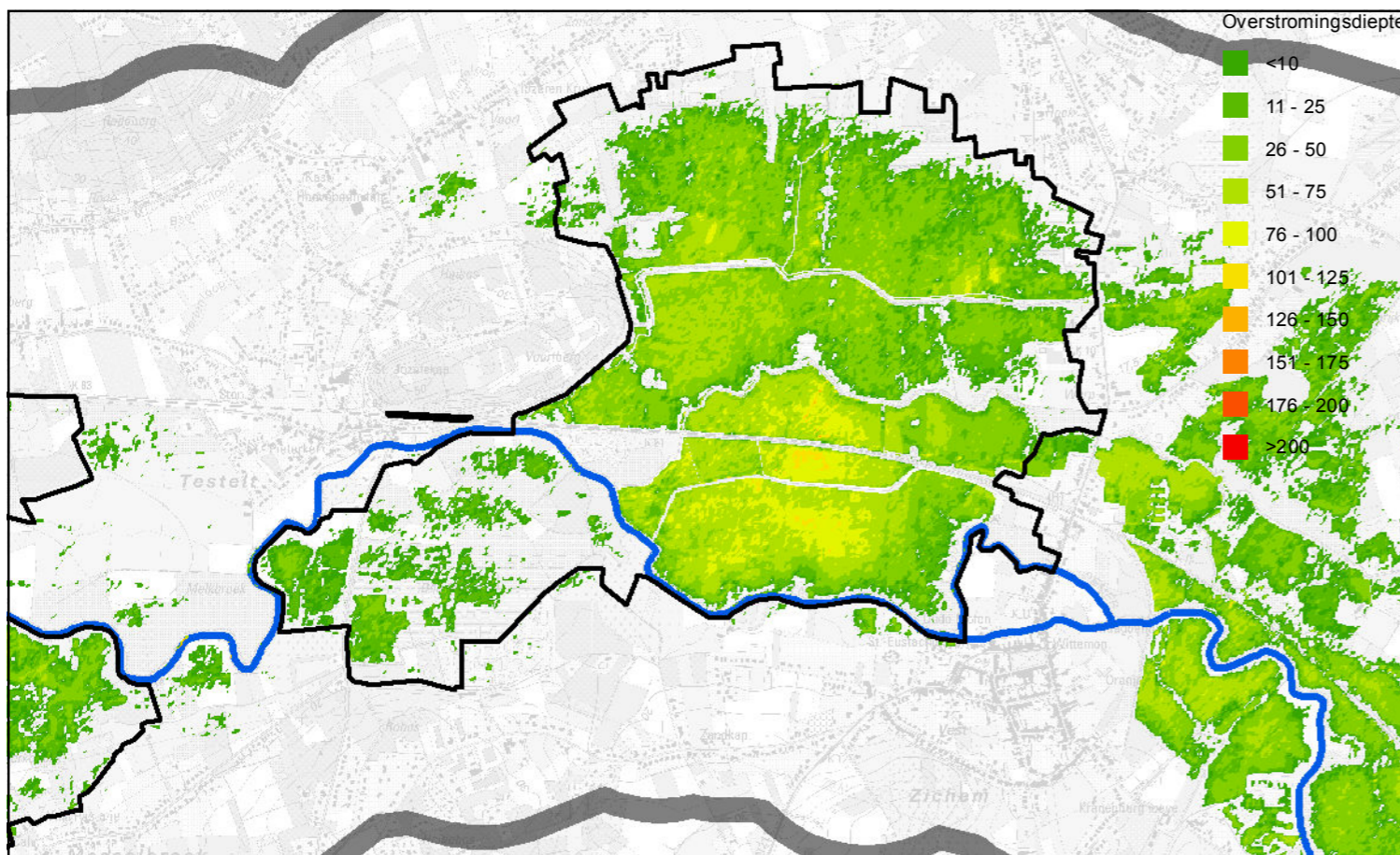
1:25.000 0 500 1.000 1.500 2.000 Meter



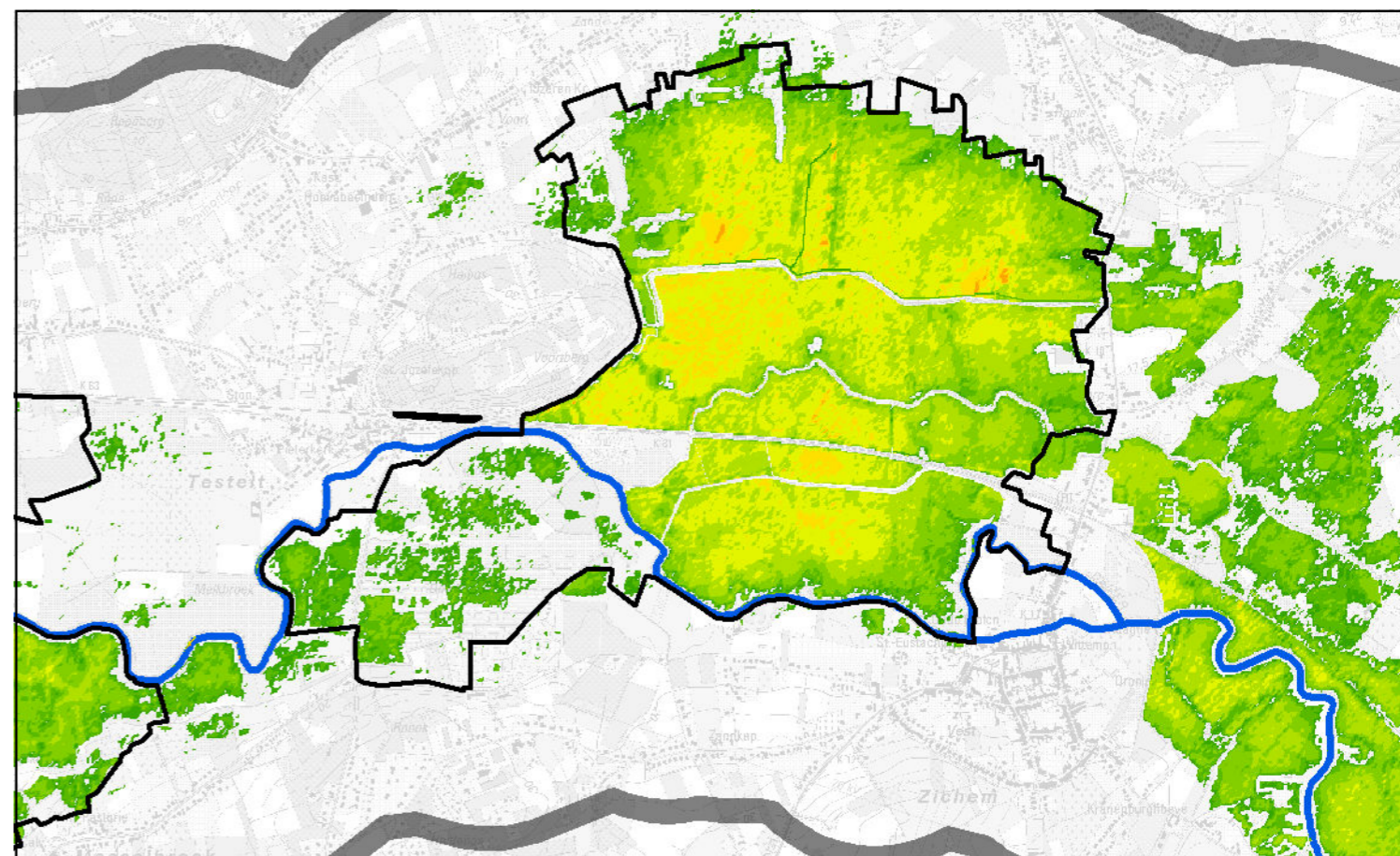
EU-habitattypes en RBB



Actuele situatie - Overstroming T1 (lichtblauw) en T5 (donkerblauw)



Alternatief B - Overstromingen retourperiode T1

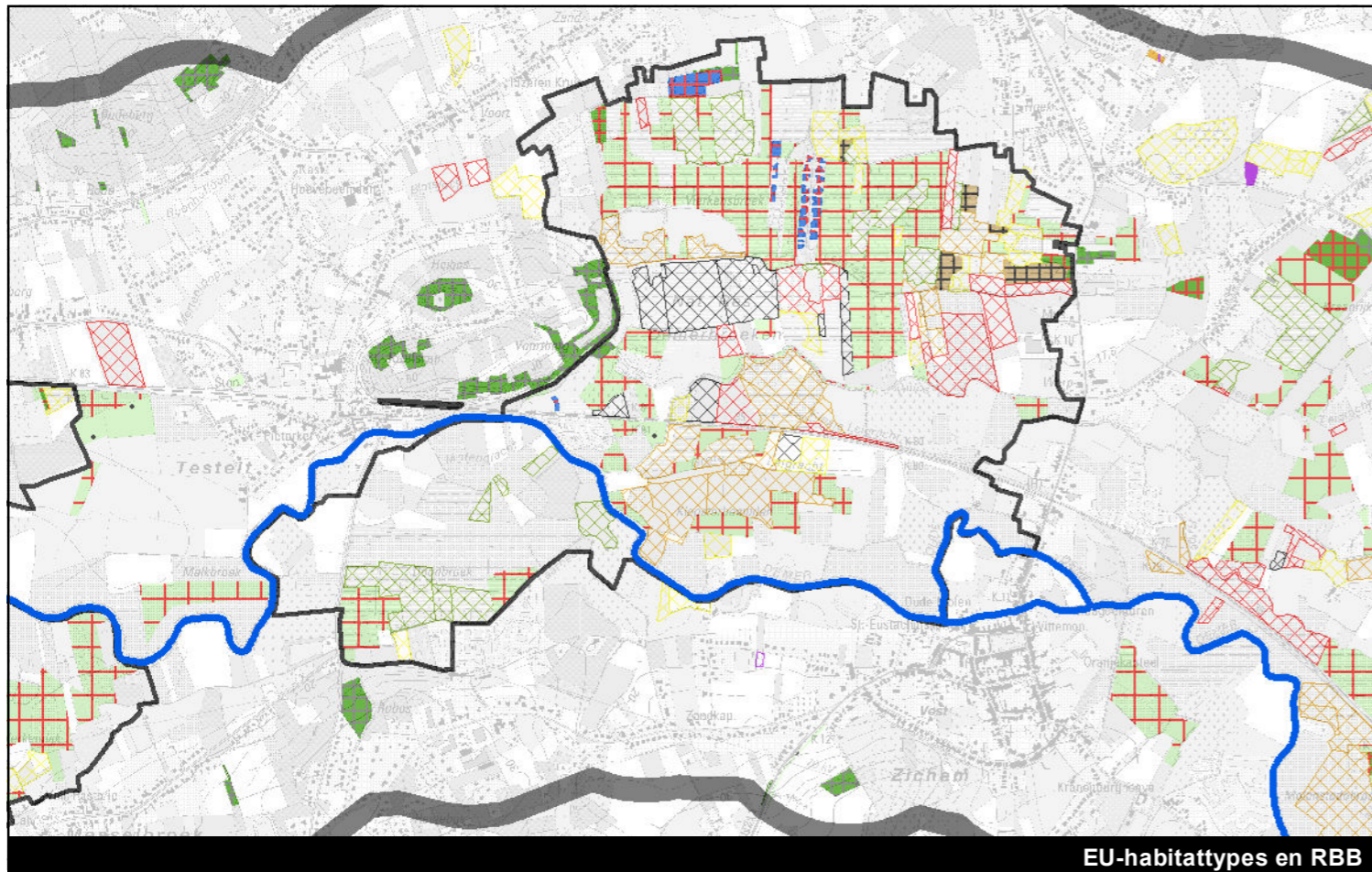


Alternatief B - Overstroming retourperiode T5

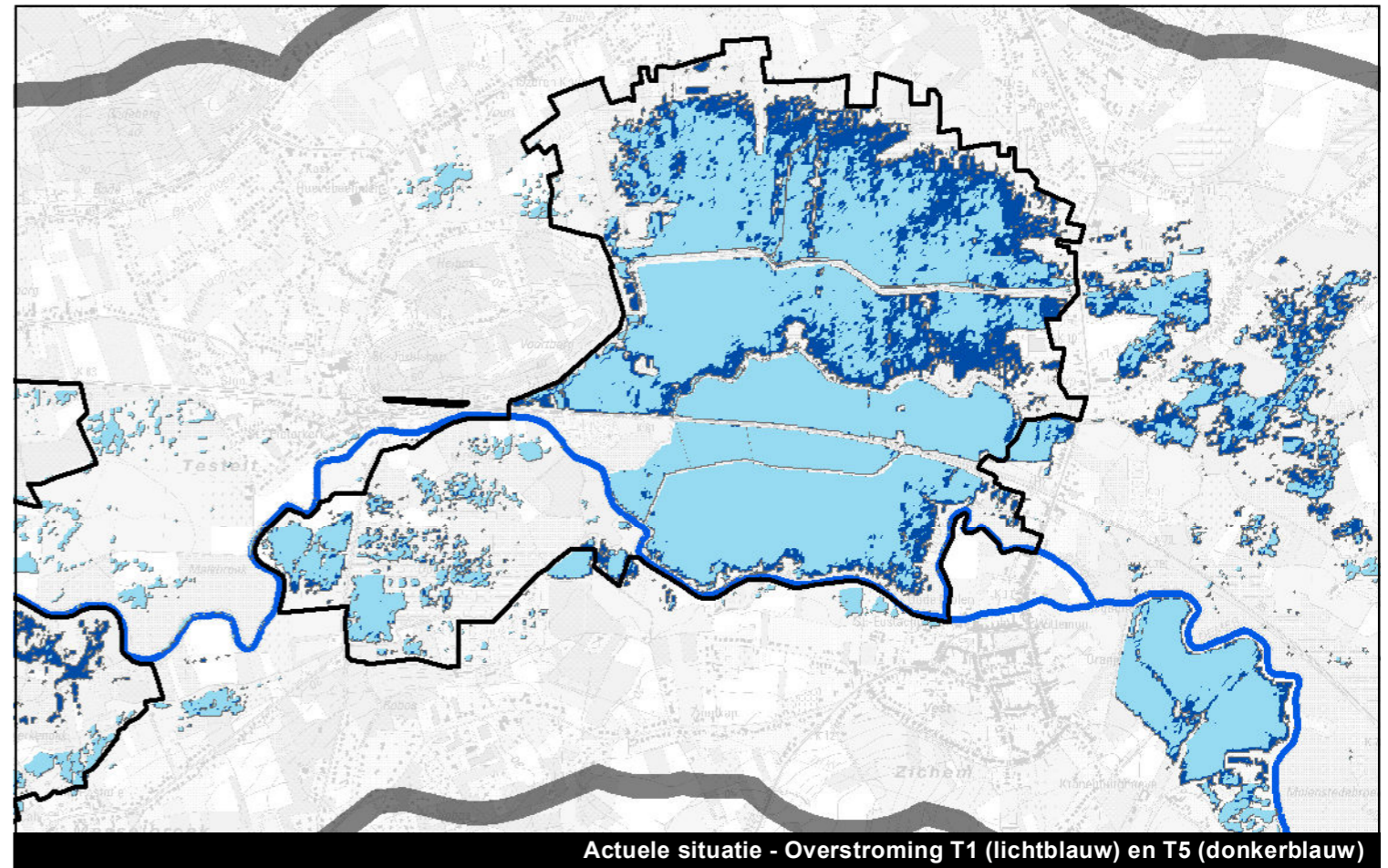
Kaart 97: Overstromingen in de referentiesituatie (T1, T5) en bij alternatief B (T1, T5) voor deelgebied 19 (Demerbroeken, Vierkensbroek, Doodbroek en Kloosterbeemden)



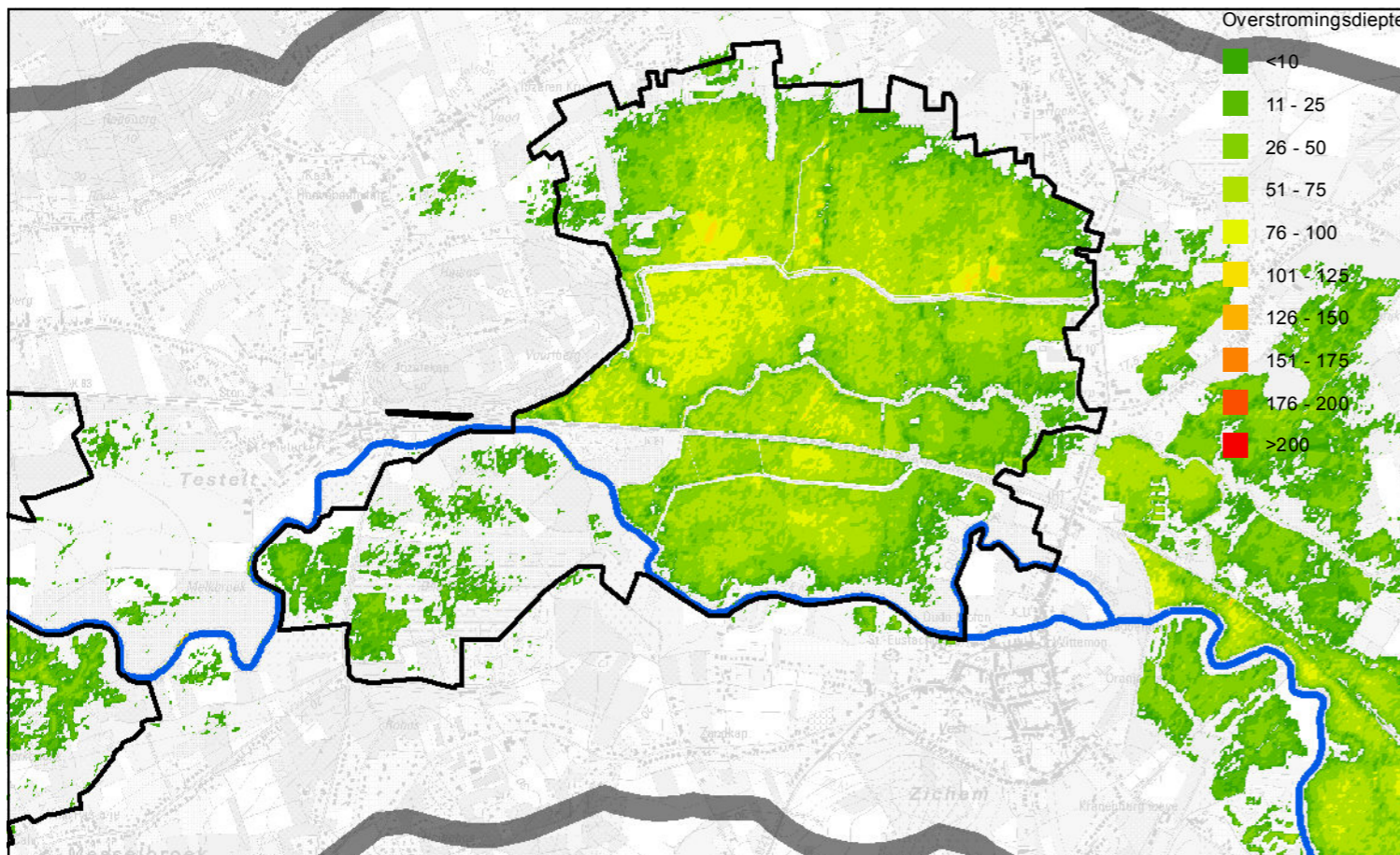
1:25.000 0 500 1.000 1.500 2.000 Meter



EU-habitattypes en RBB

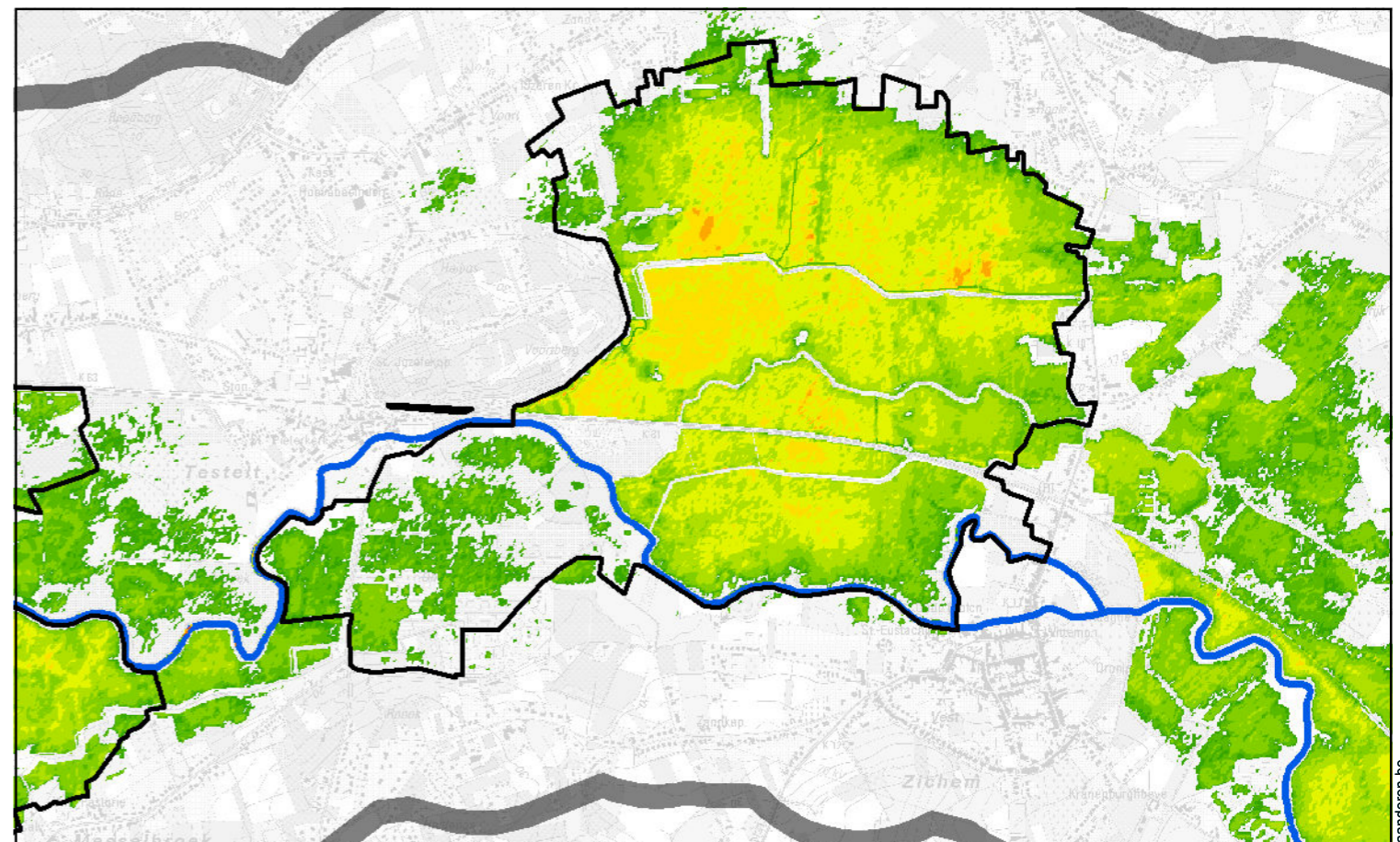


Actuele situatie - Overstroming T1 (lichtblauw) en T5 (donkerblauw)



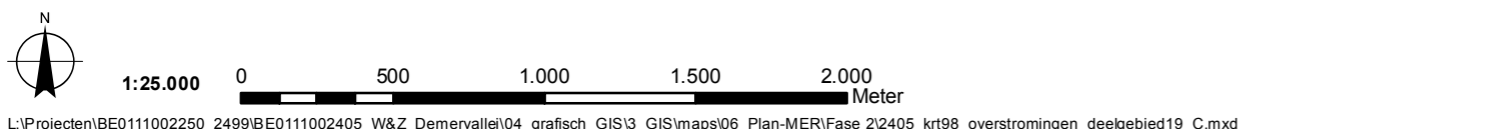
- Overstromingsdiepte
- <10
 - 11 - 25
 - 26 - 50
 - 51 - 75
 - 76 - 100
 - 101 - 125
 - 126 - 150
 - 151 - 175
 - 176 - 200
 - >200

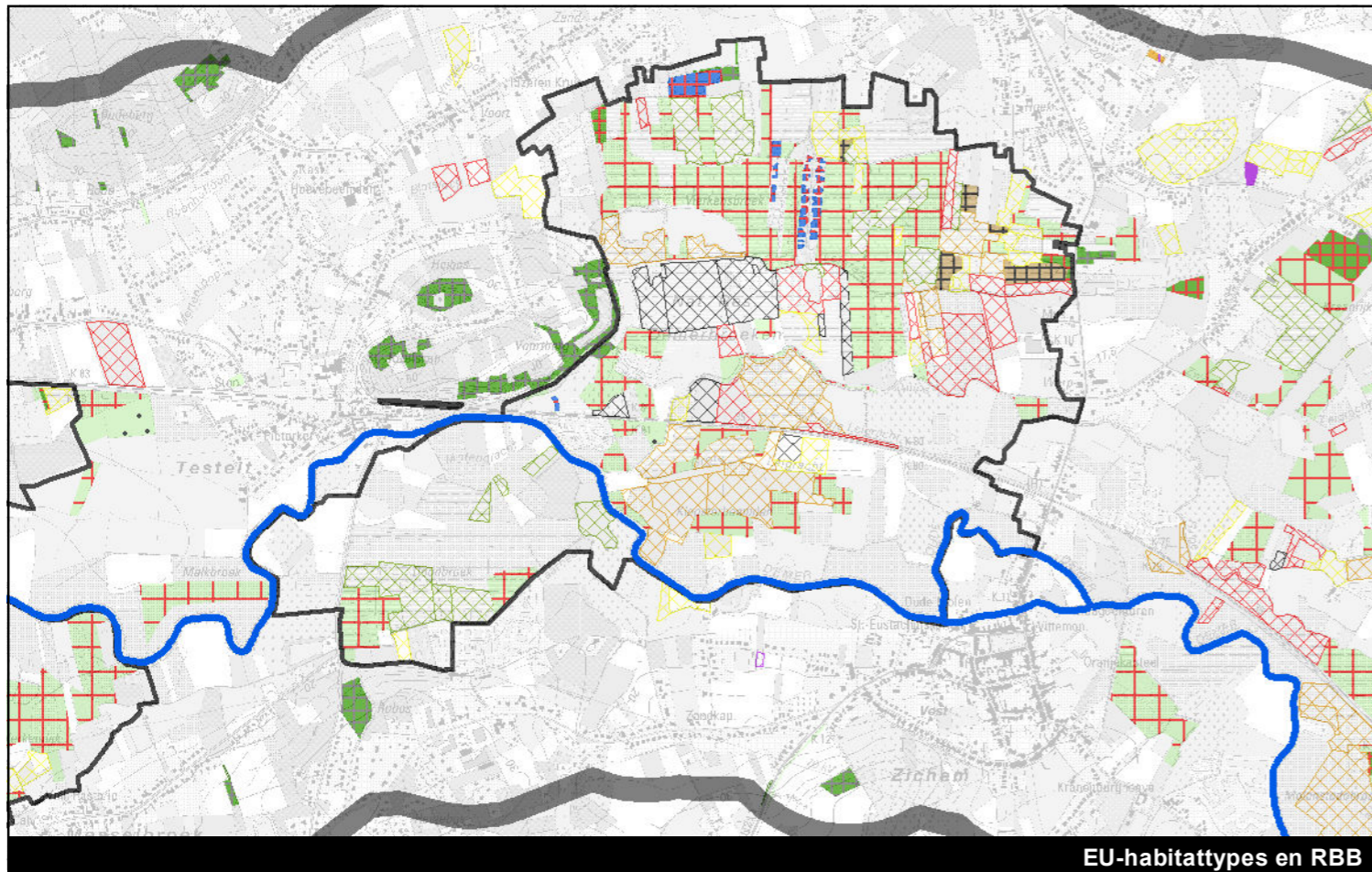
Alternatief C - Overstromingen retourperiode T1



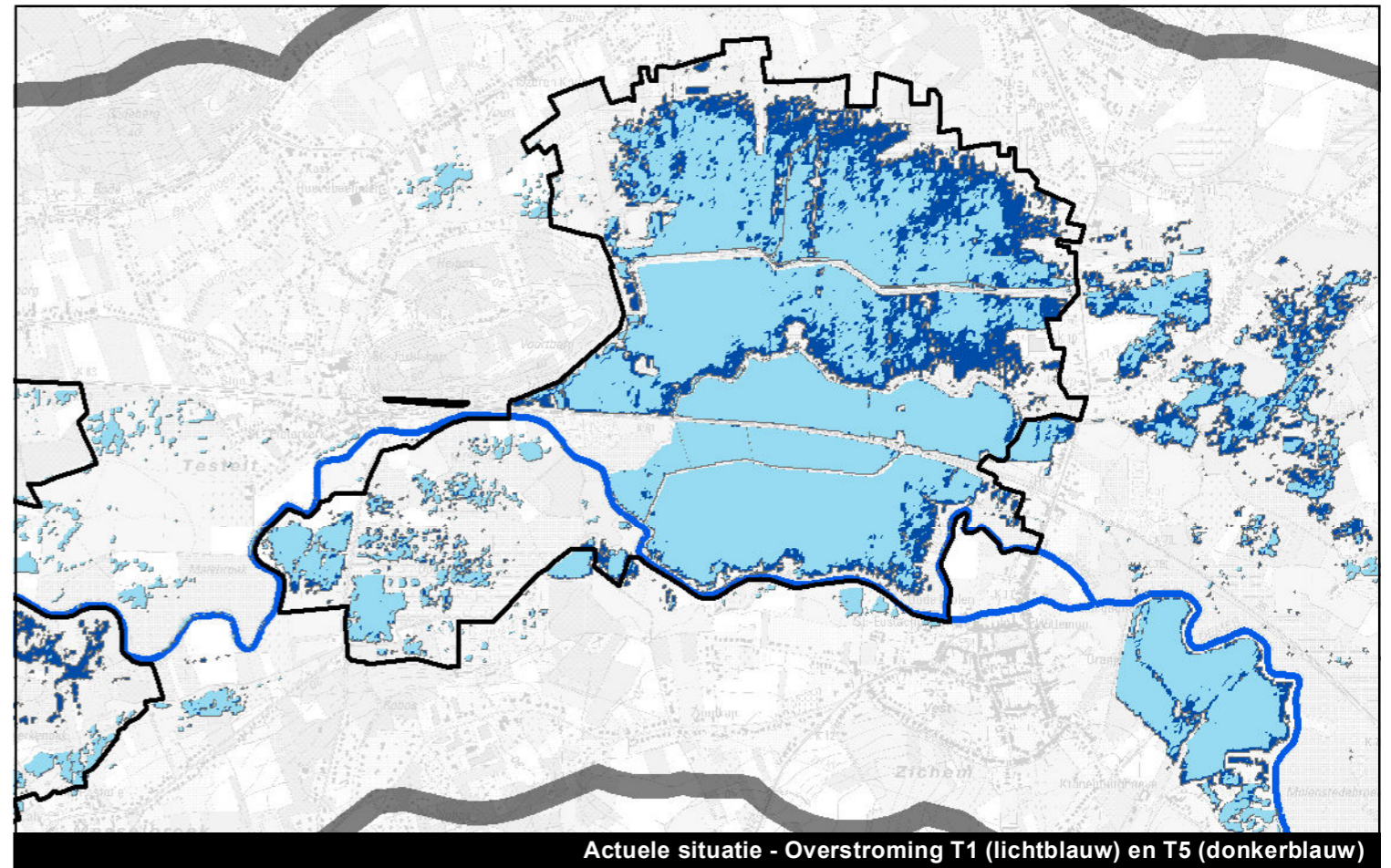
Alternatief C - Overstroming retourperiode T5

Kaart 98: Overstromingen in de referentiesituatie (T1, T5) en bij alternatief C (T1, T5) voor deelgebied 19 (Demerbroeken, Vierkensbroek, Doodbroek en Kloosterbeemden)

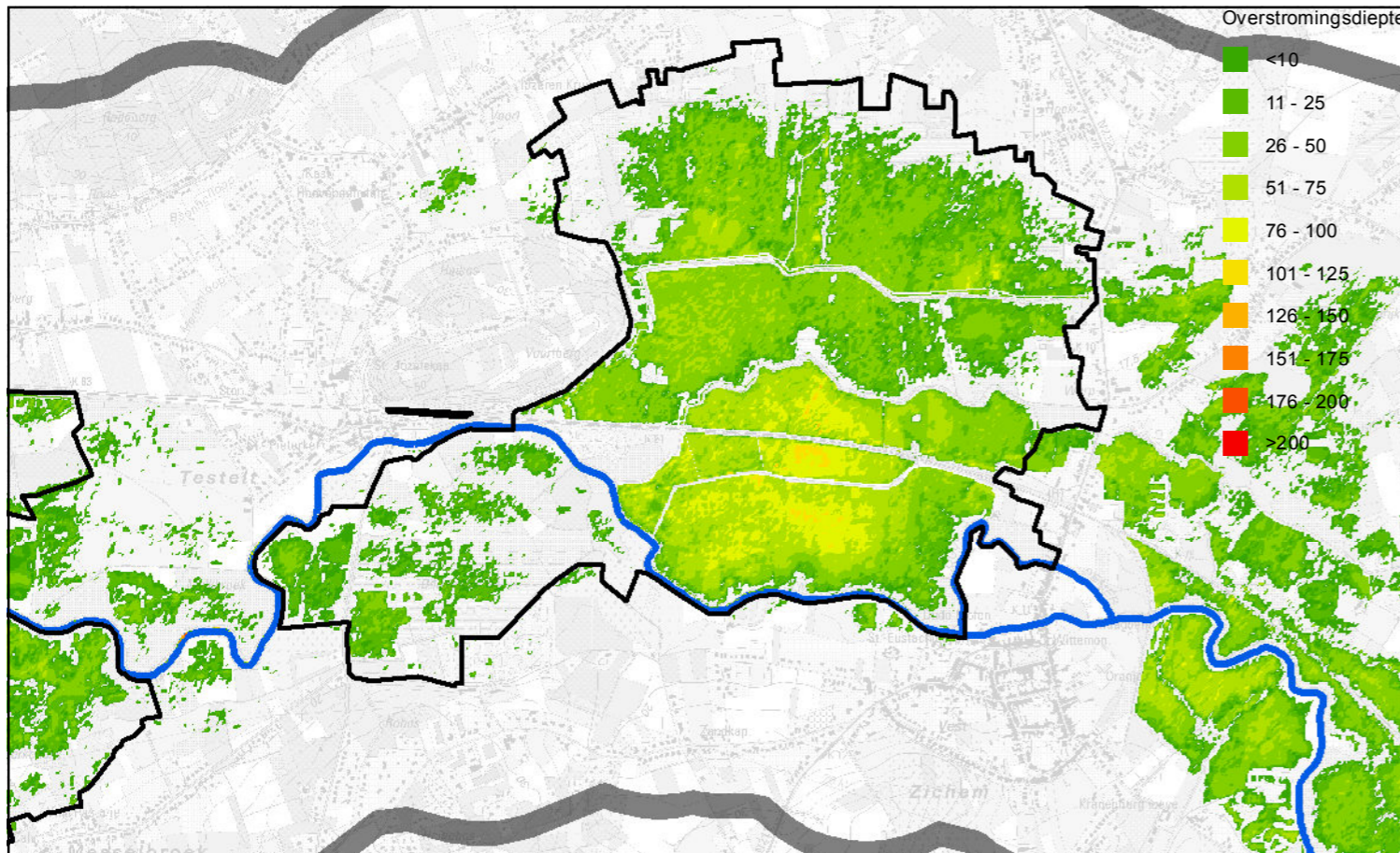




EU-habitattypes en RBB

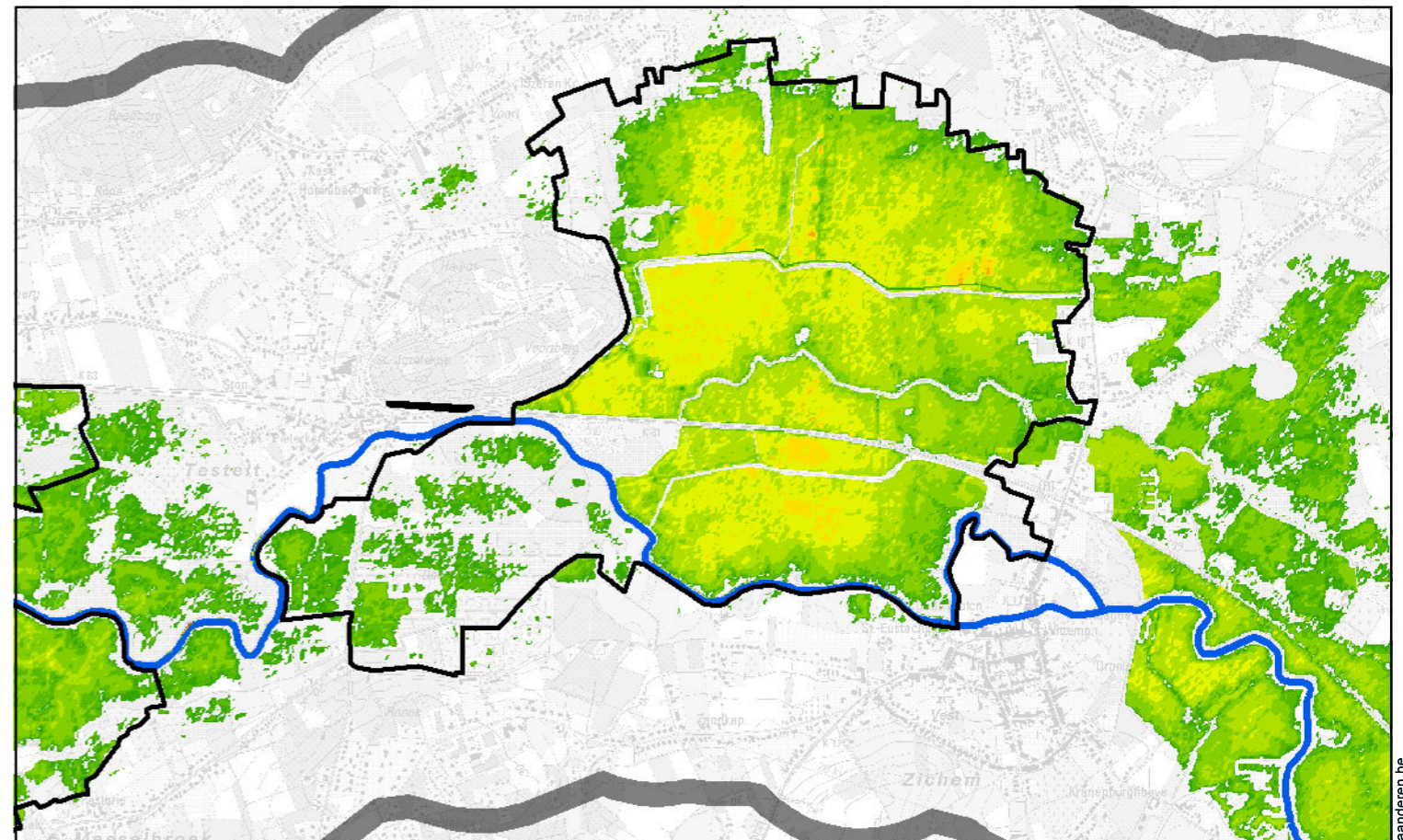


Actuele situatie - Overstroming T1 (lichtblauw) en T5 (donkerblauw)

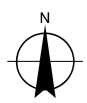


Alternatief I - Overstromingen retourperiode T1

Kaart 99: Overstromingen in de referentiesituatie (T1, T5) en bij alternatief I (T1, T5) voor deelgebied 19 (Demerbroeken, Vierkensbroek, Doodbroek en Kloosterbeemden)



Alternatief I - Overstroming retourperiode T5

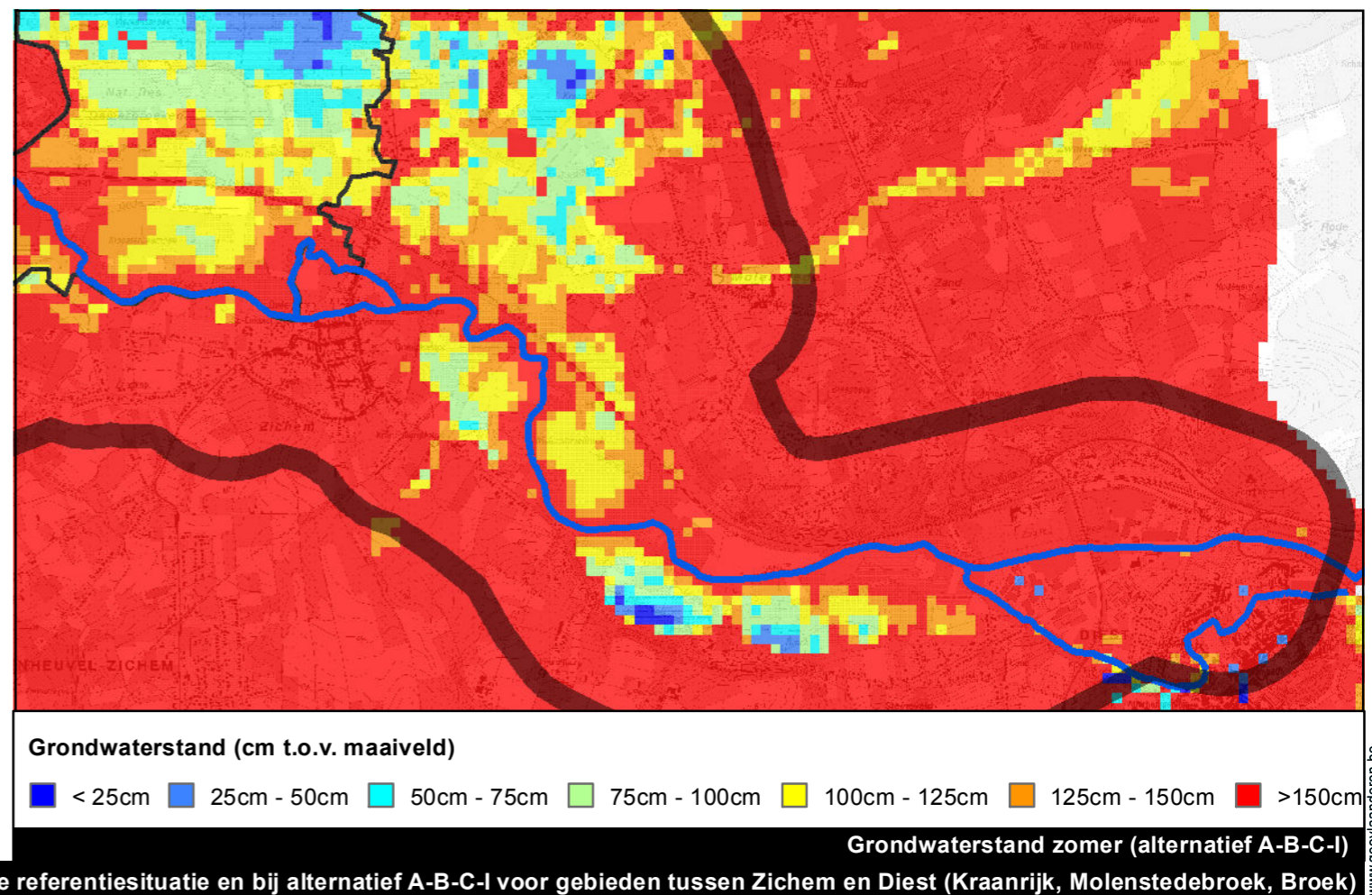
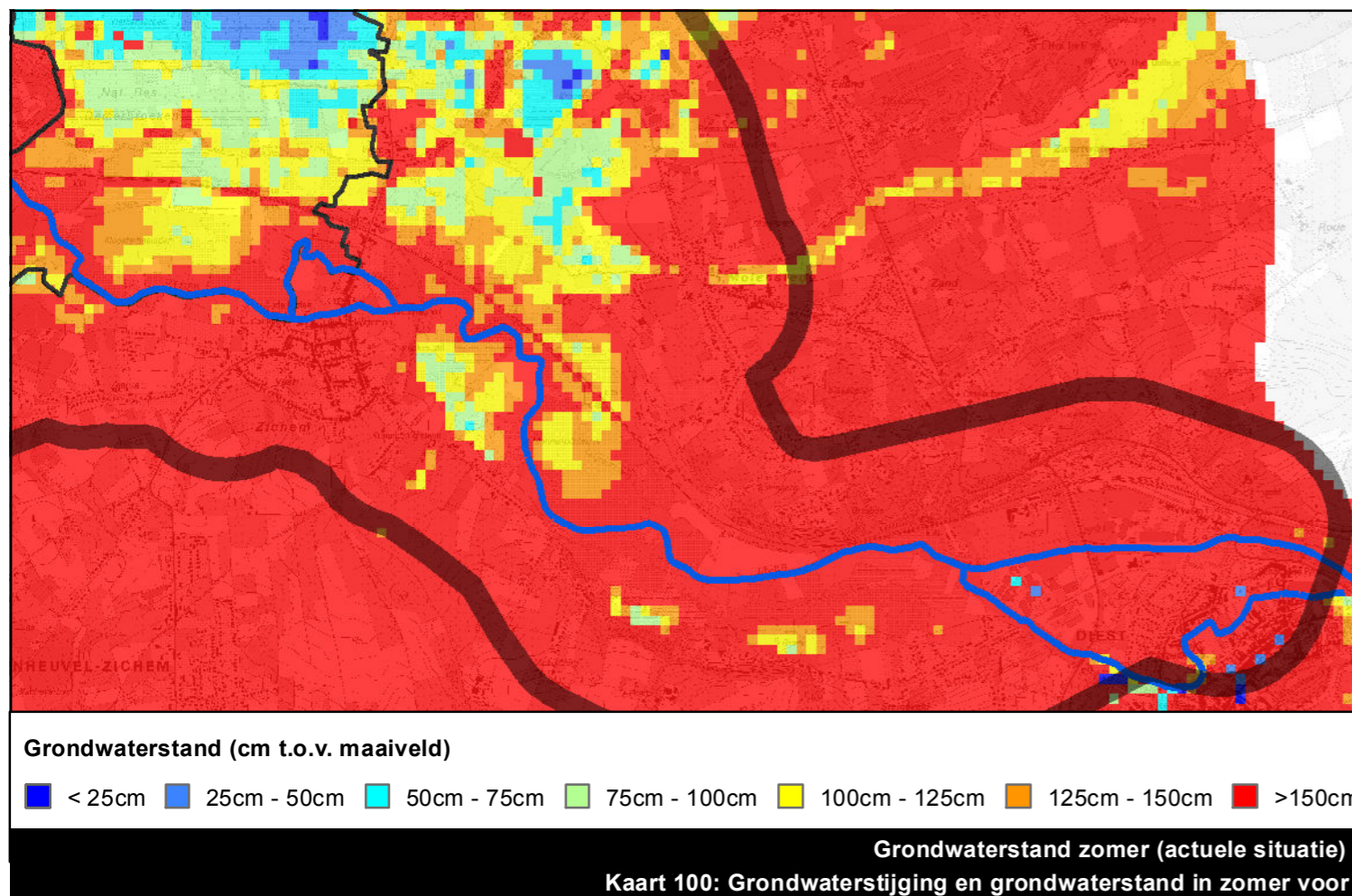
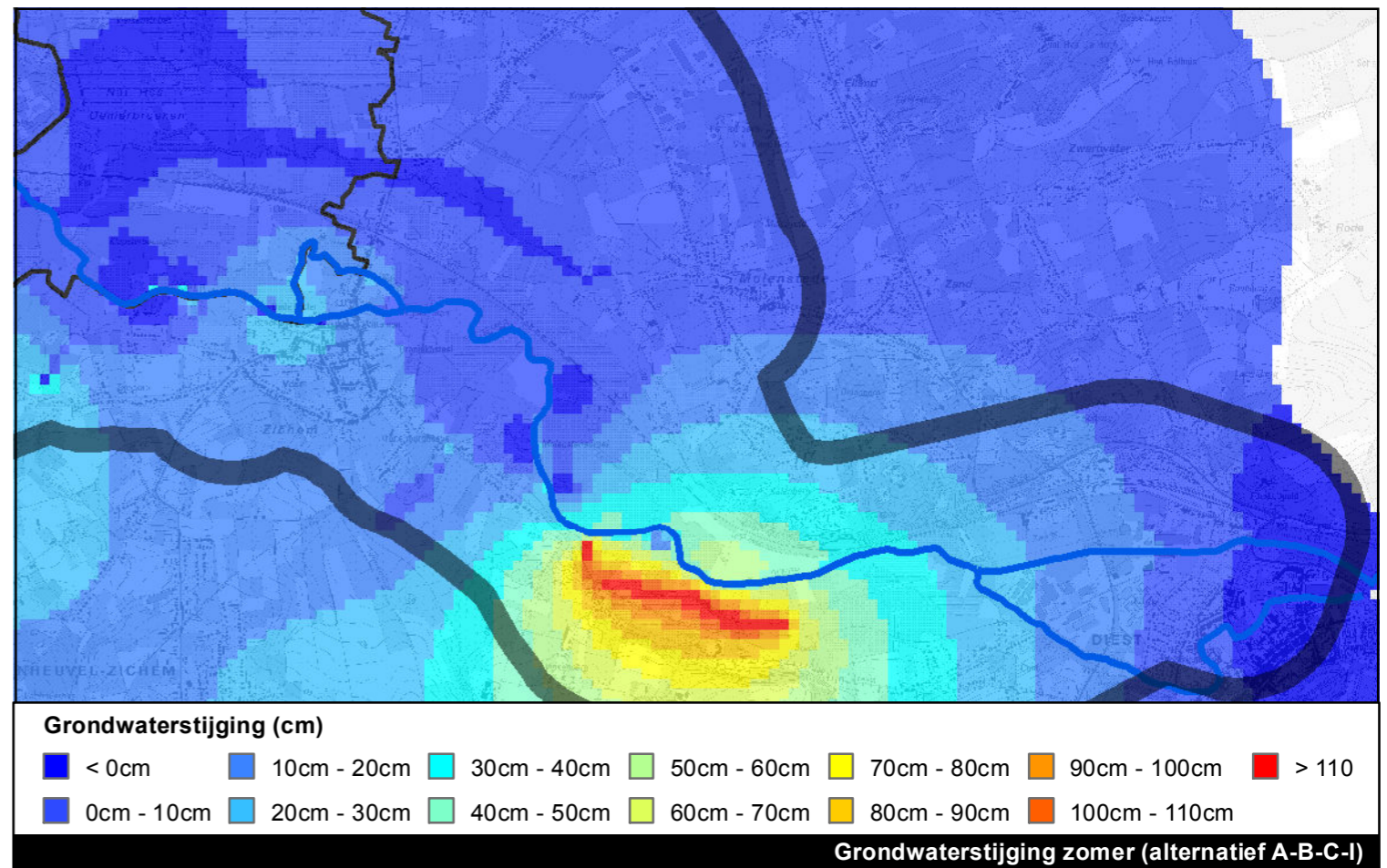
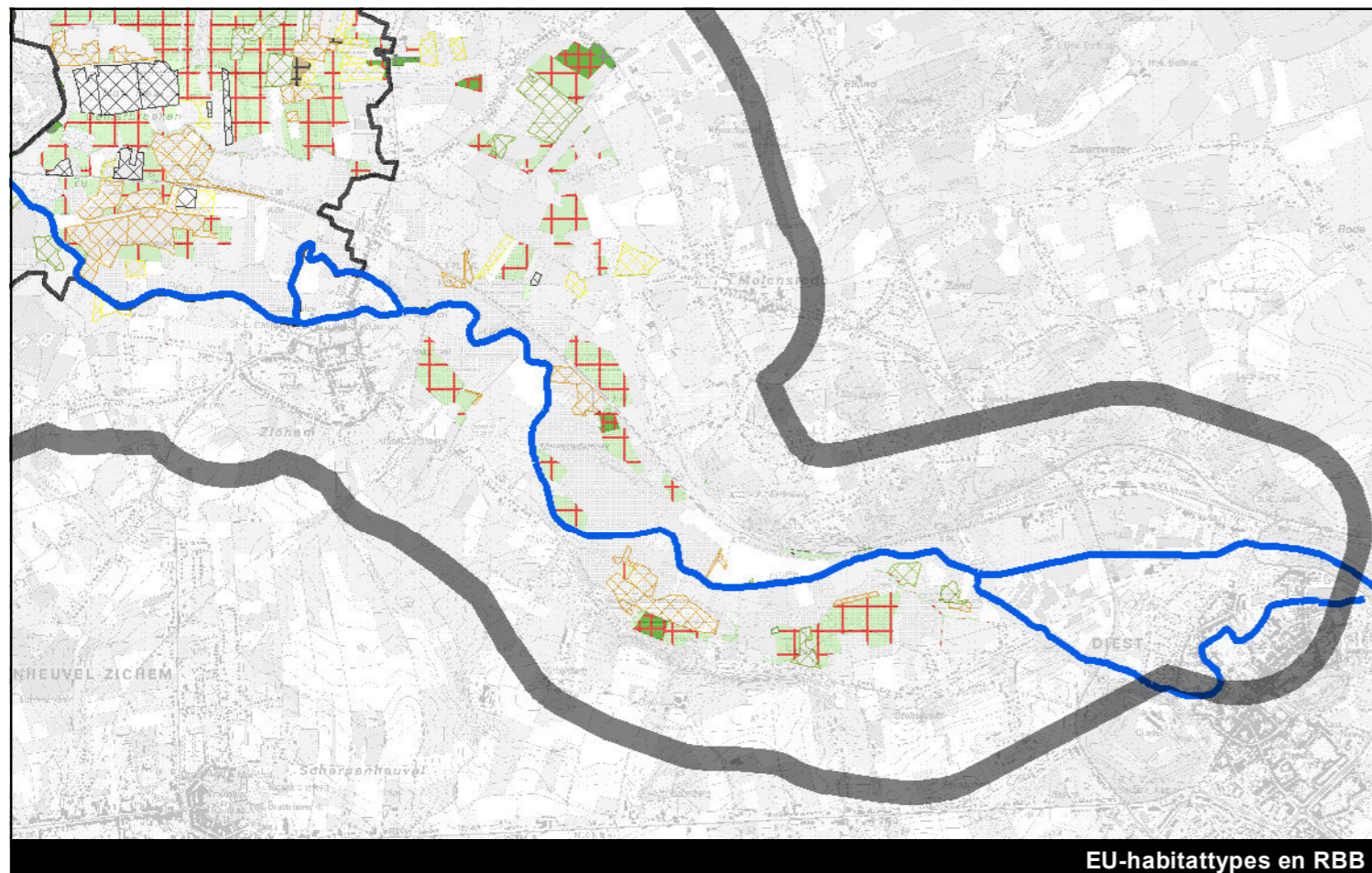


1:25.000 0 500 1.000 1.500 2.000 Meter

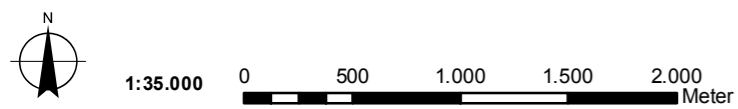
L:\Projecten\BE0111002250_2499\BE0111002405_W&Z_Demervallei\04_grafisch_GIS\3_GIS\maps\06_Plan-MER\Fase 2\2405_krt99_overstromingen_deelgebied19_I.mxd

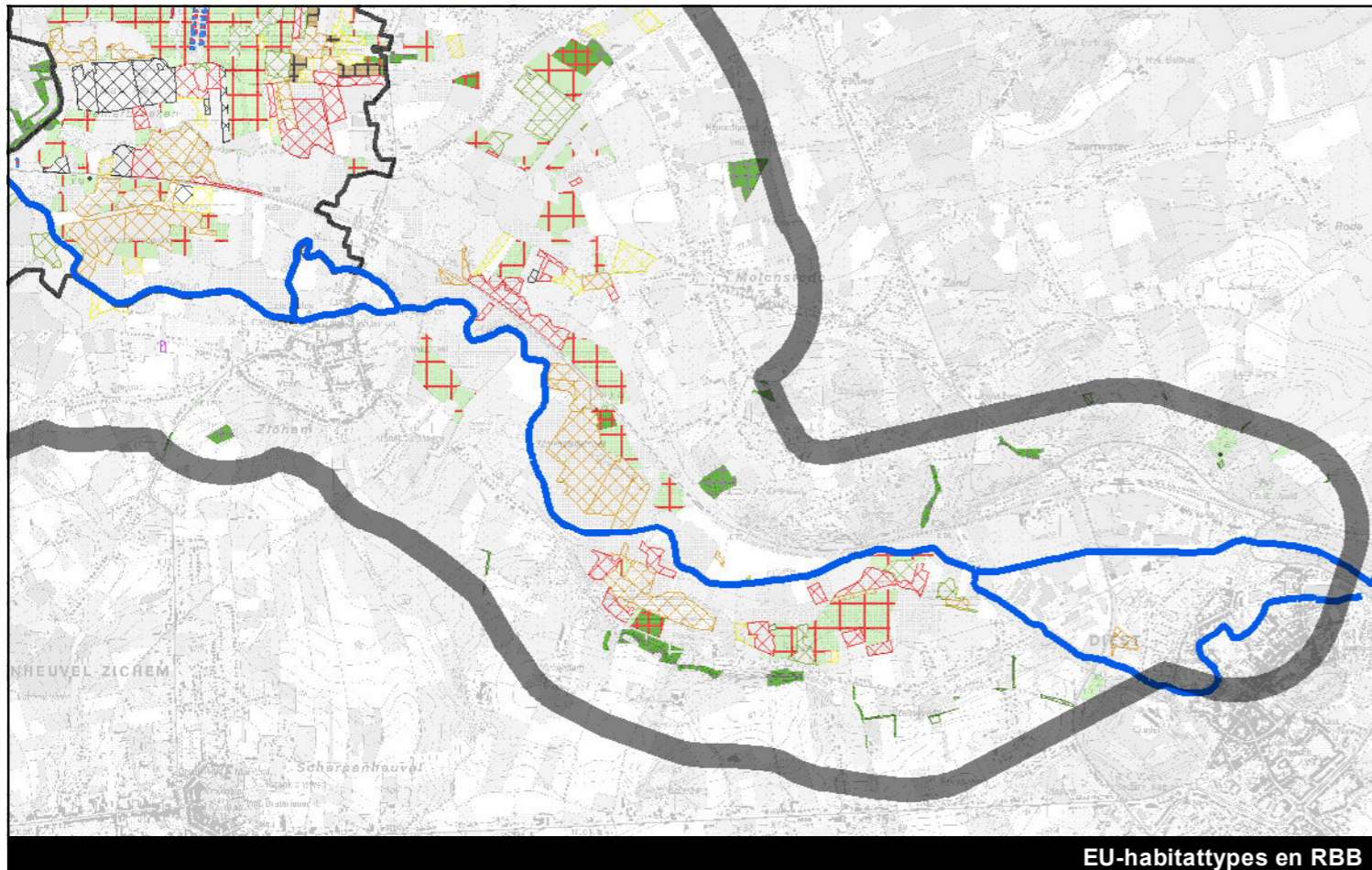


www.gevoelbaar.be

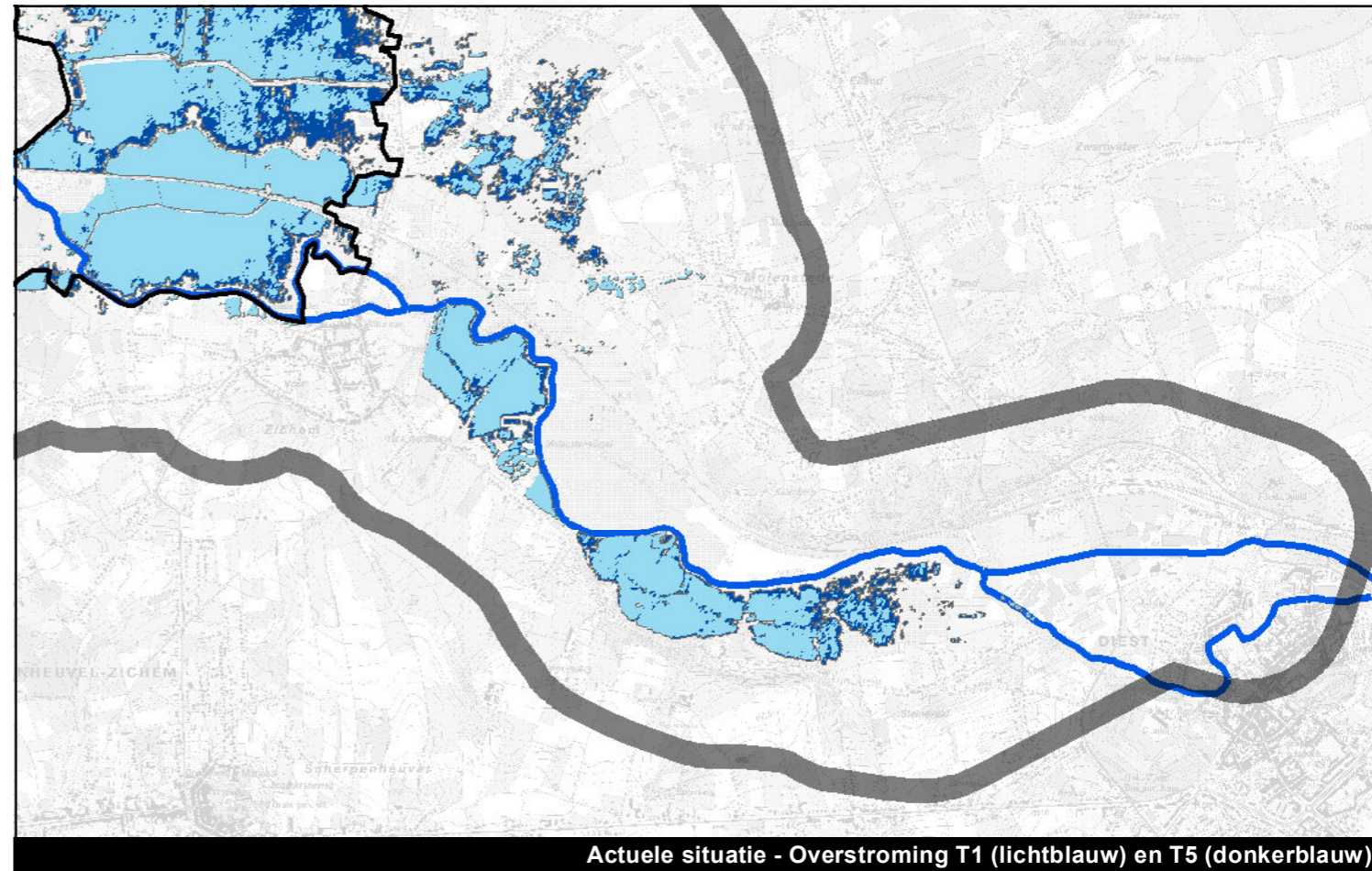


Kaart 100: Grondwaterstijging en grondwaterstand in zomer voor de referentiesituatie en bij alternatief A-B-C-I voor gebieden tussen Zichem en Diest (Kraanrijk, Molenstedeboek, Broek)


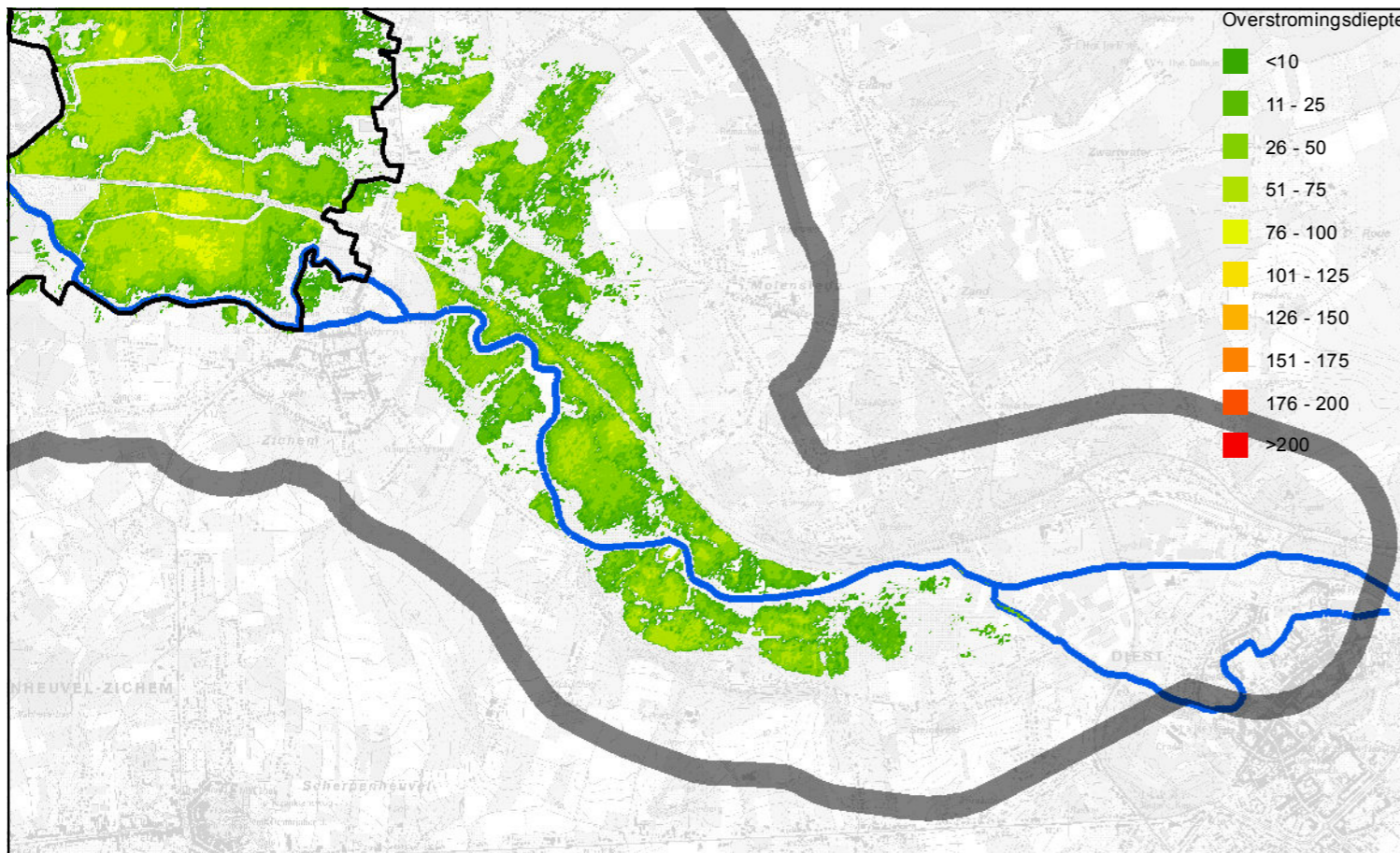




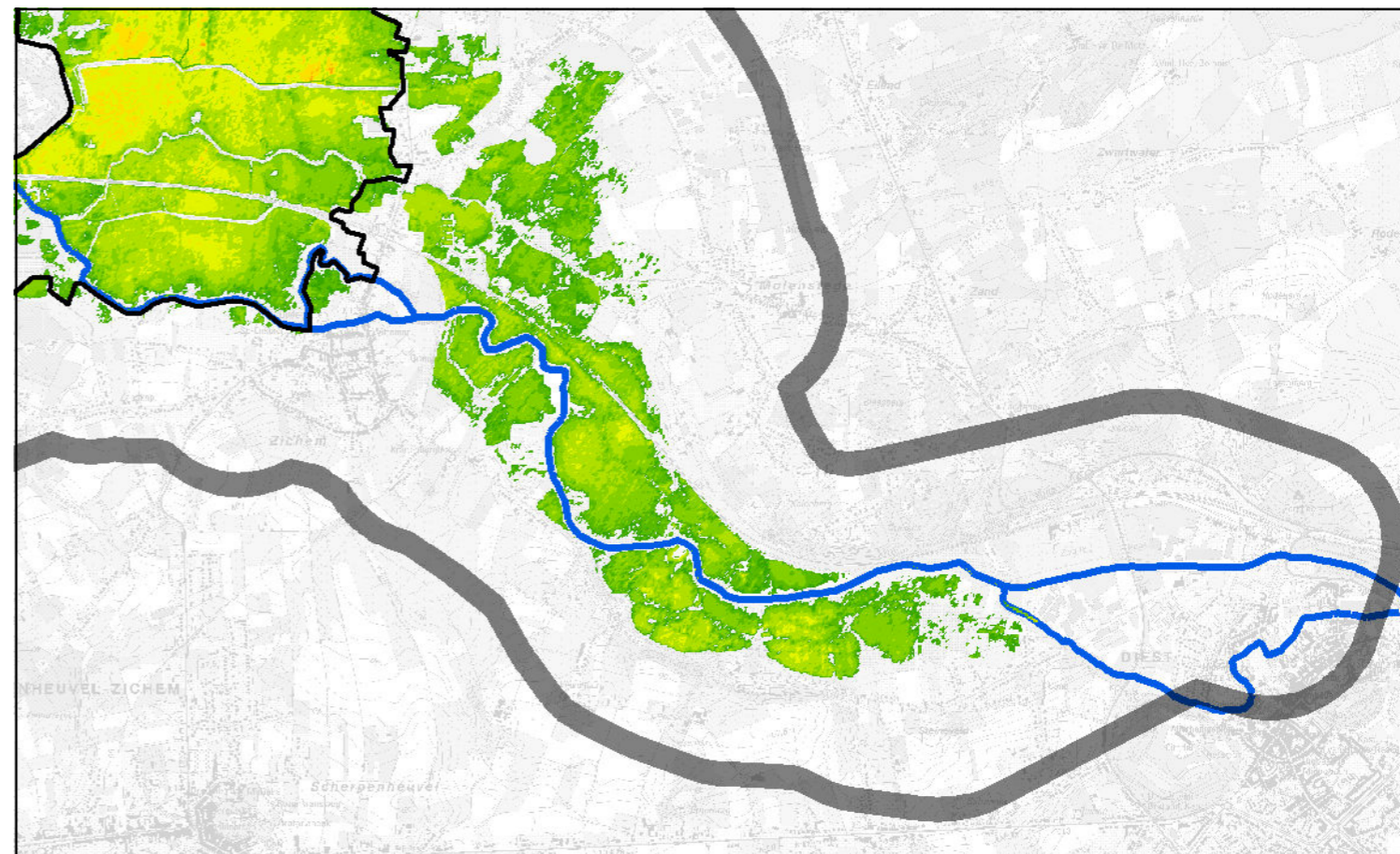
EU-habitattypes en RBB



Actuele situatie - Overstroming T1 (lichtblauw) en T5 (donkerblauw)

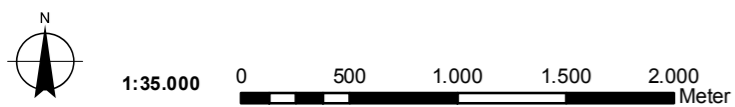


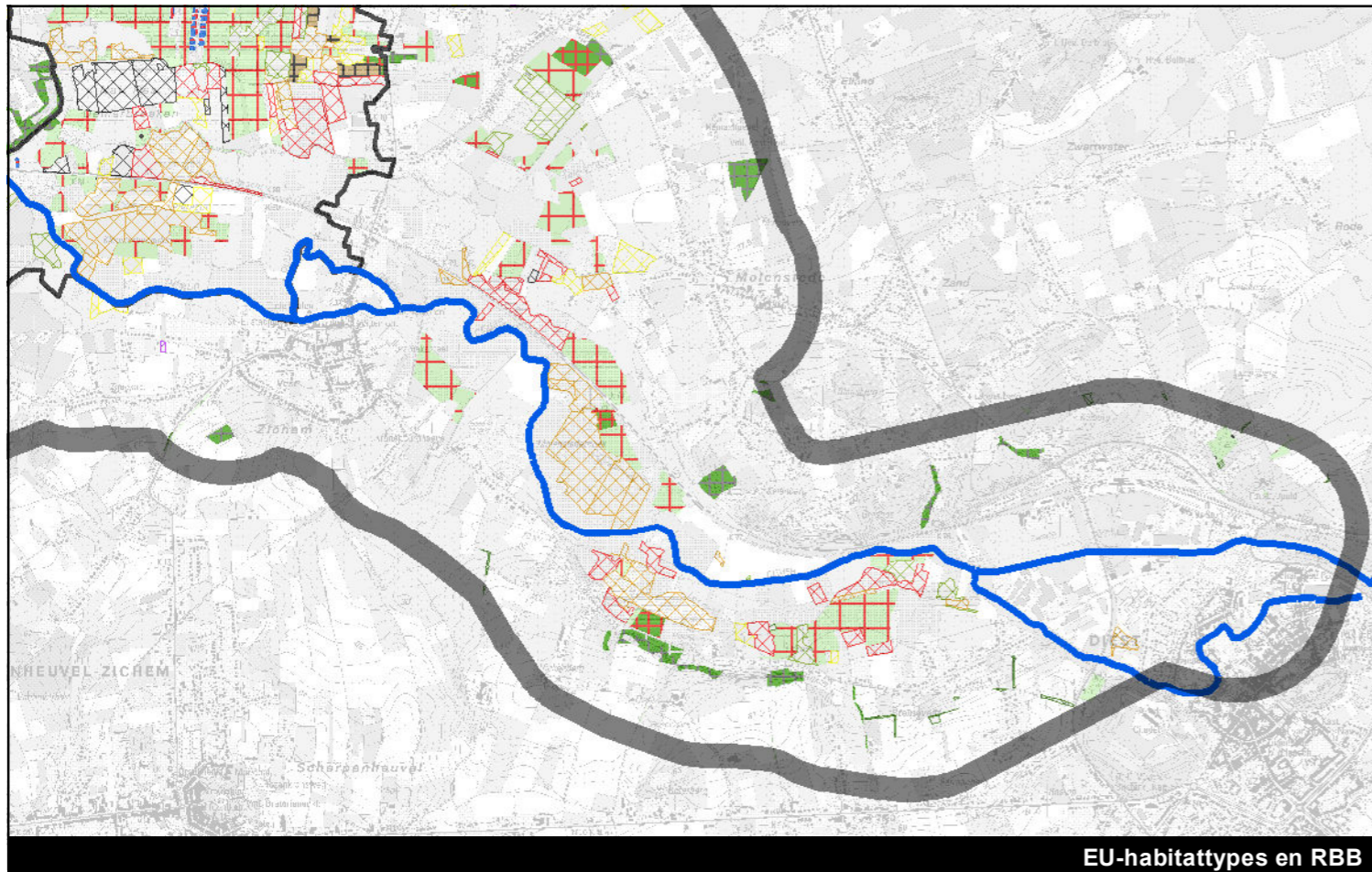
Alternatief A - Overstromingen retourperiode T1



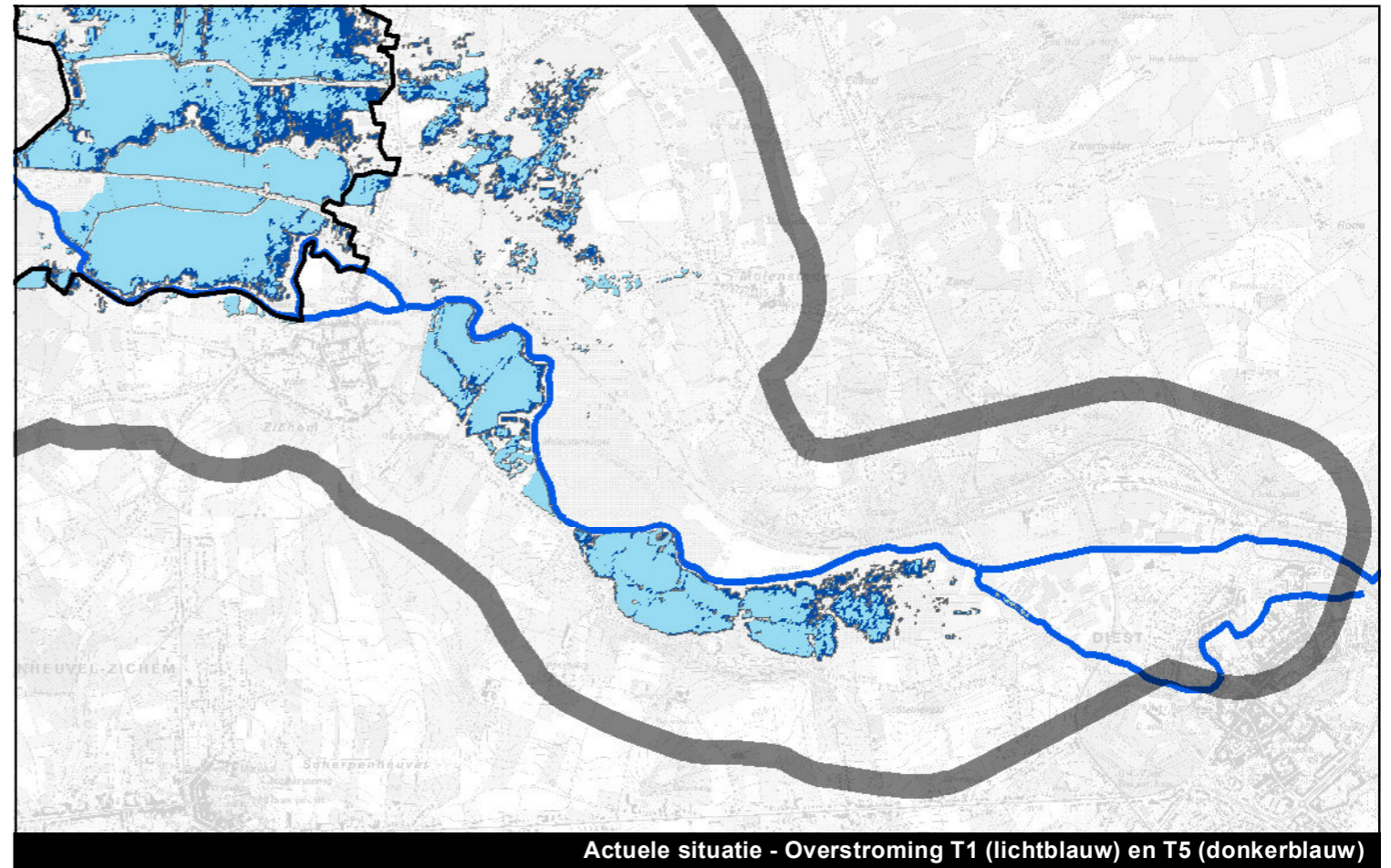
Alternatief A - Overstroming retourperiode T5

Kaart 101: Overstromingen in de referentiesituatie (T1, T5) en bij alternatief A (T1, T5) voor de gebieden tussen Zichem en Diest (Kraanrijk, Molenstedebroek en Broek)

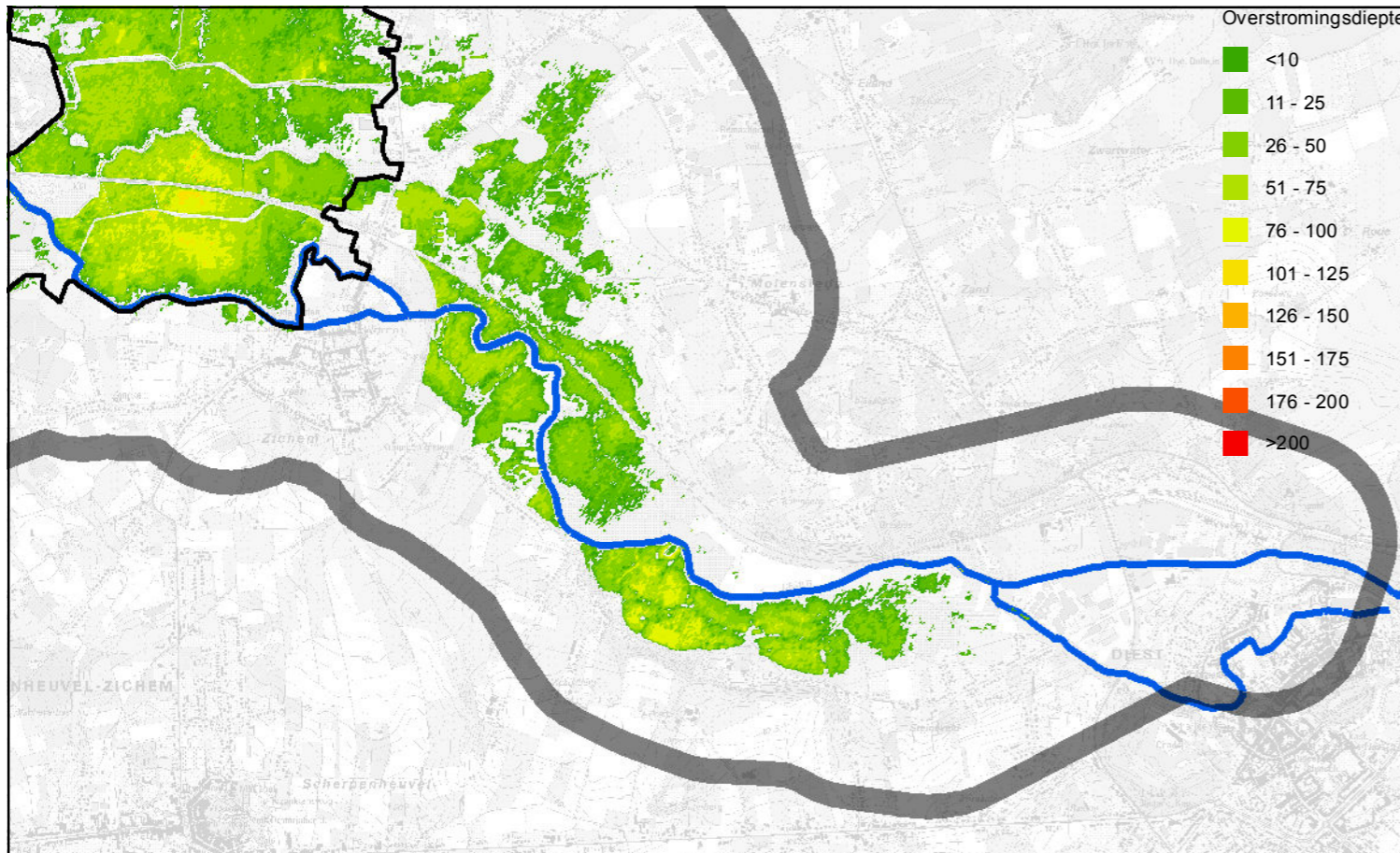




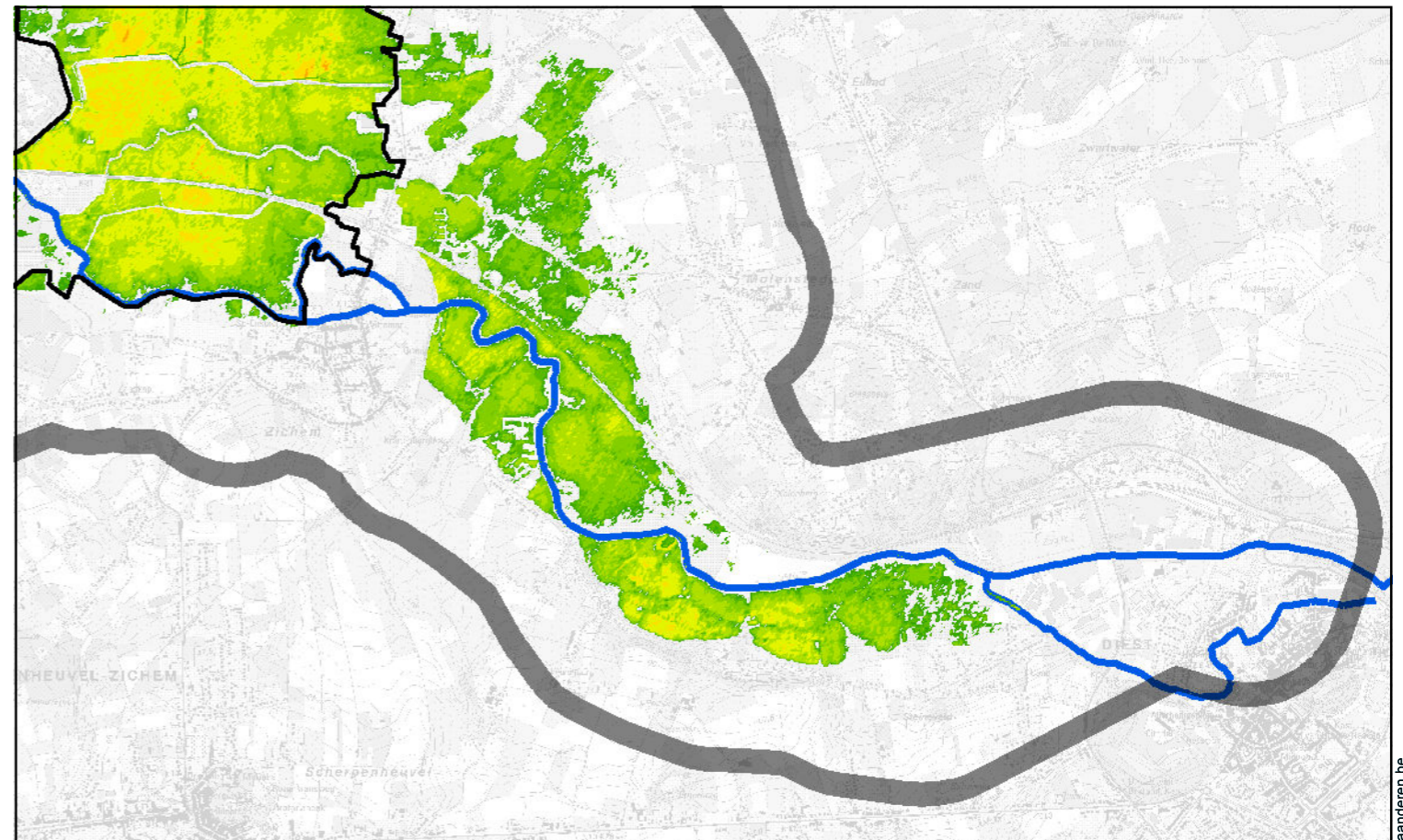
EU-habitattypes en RBB



Actuele situatie - Overstroming T1 (lichtblauw) en T5 (donkerblauw)

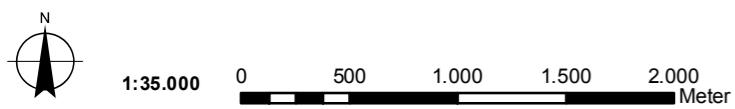


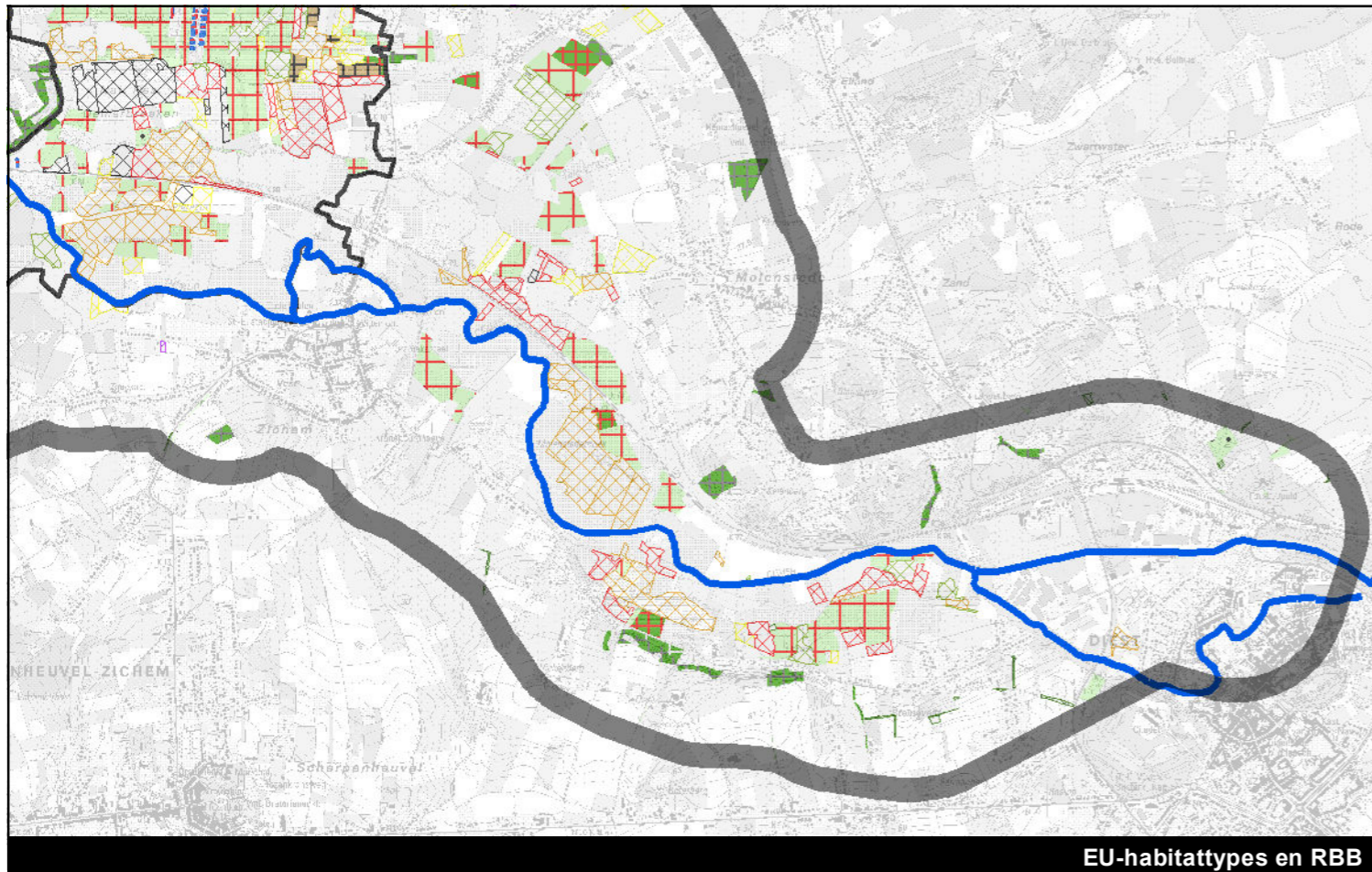
Alternatief B - Overstromingen retourperiode T1



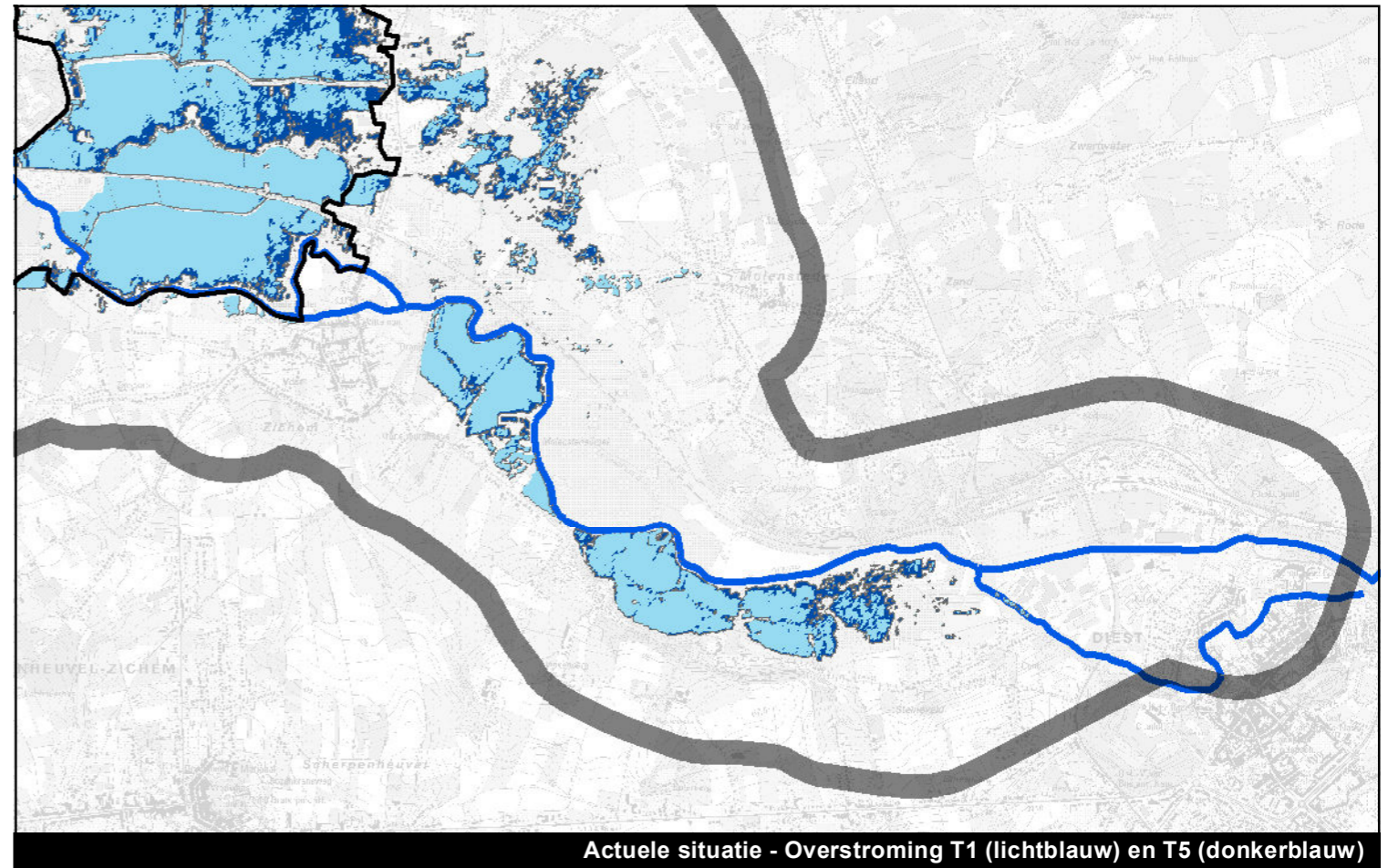
Alternatief B - Overstroming retourperiode T5

Kaart 102: Overstromingen in de referentiesituatie (T1, T5) en bij alternatief B (T1, T5) voor de gebieden tussen Zichem en Diest (Kraanrijk, Molenstedeboek en Broek)

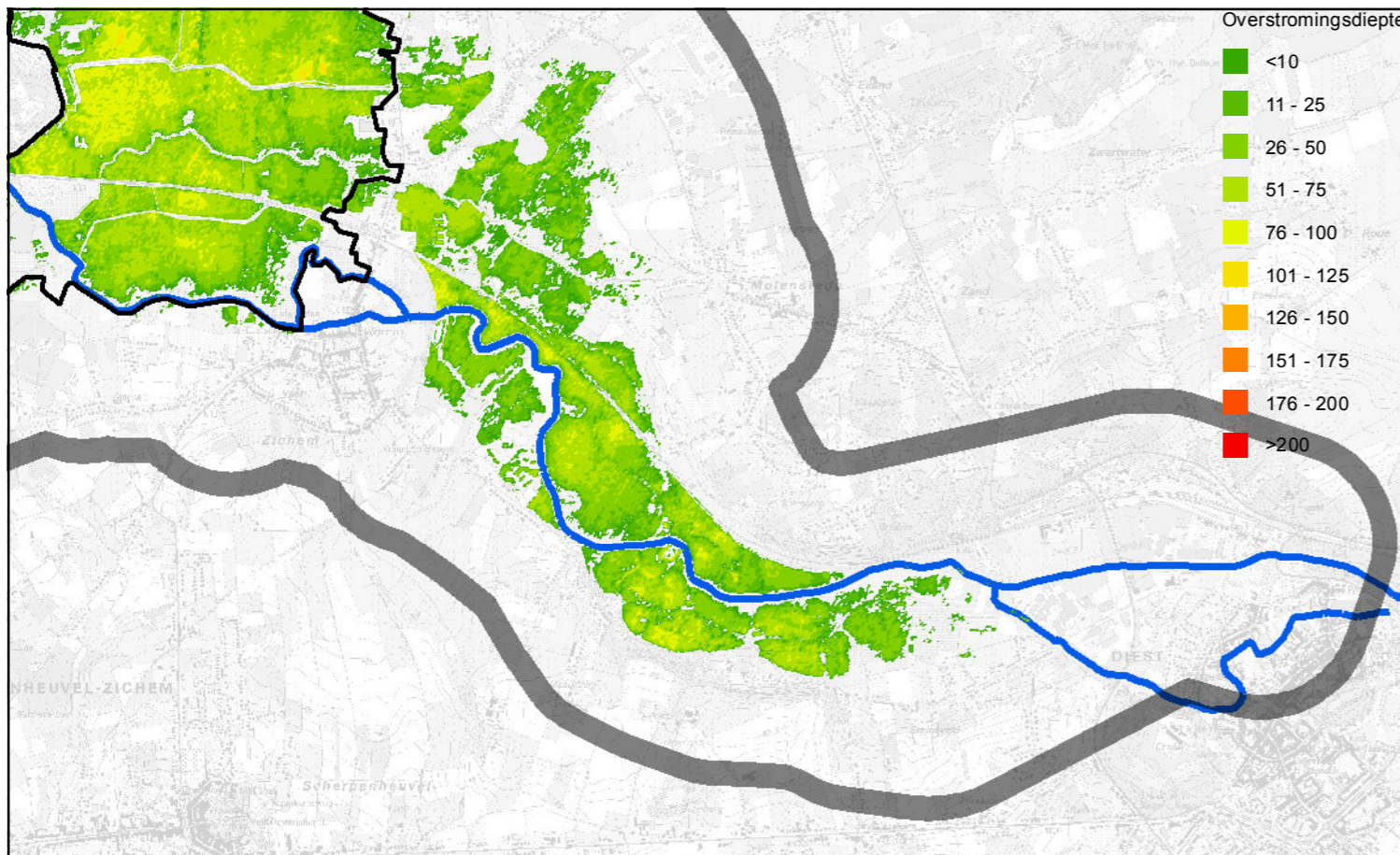




EU-habitattypes en RBB



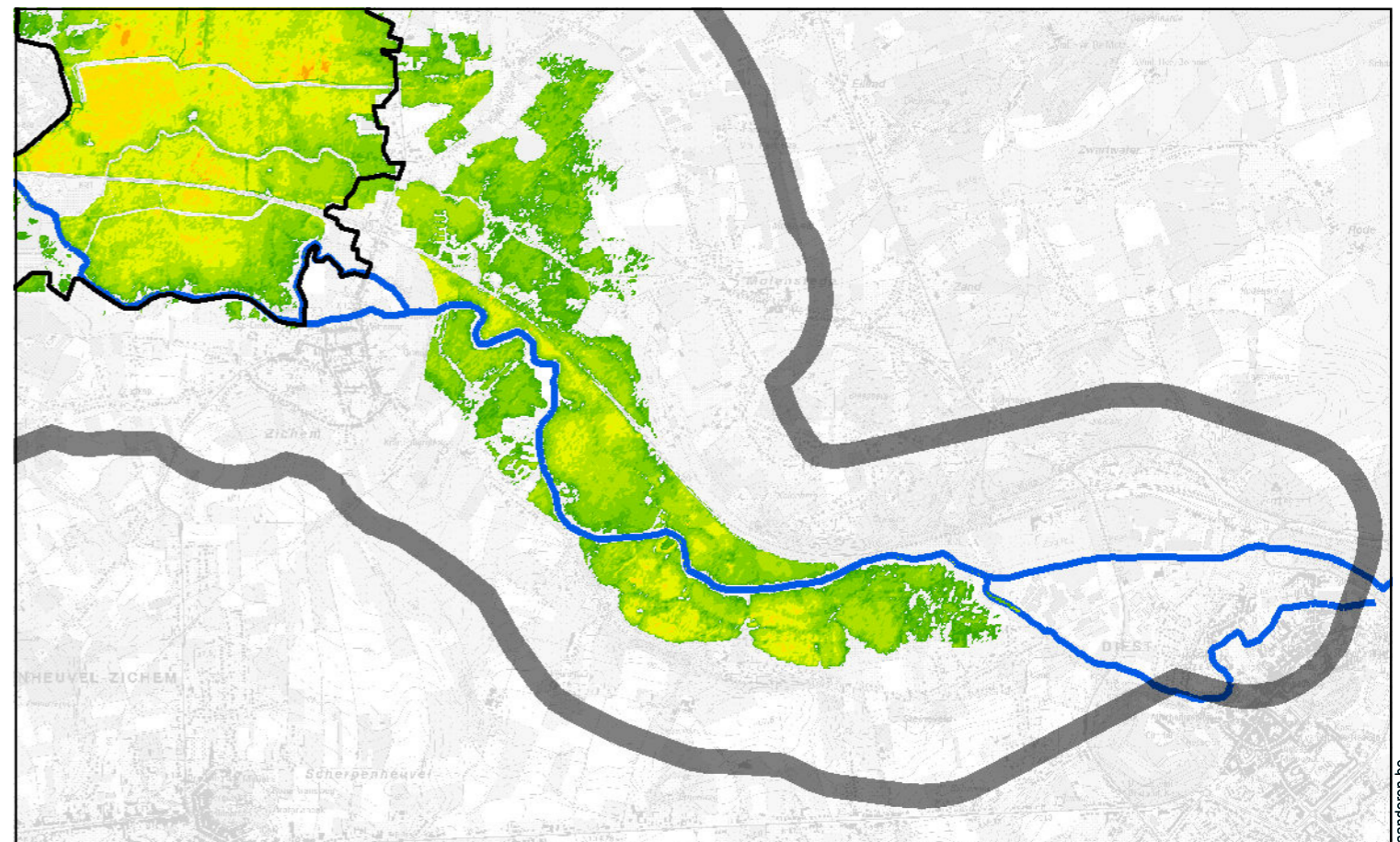
Actuele situatie - Overstroming T1 (lichtblauw) en T5 (donkerblauw)



Overstromingsdiepte

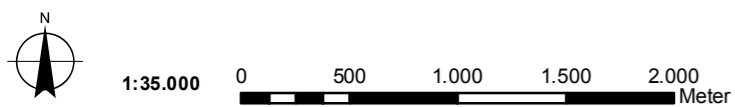
- <10
- 11 - 25
- 26 - 50
- 51 - 75
- 76 - 100
- 101 - 125
- 126 - 150
- 151 - 175
- 176 - 200
- >200

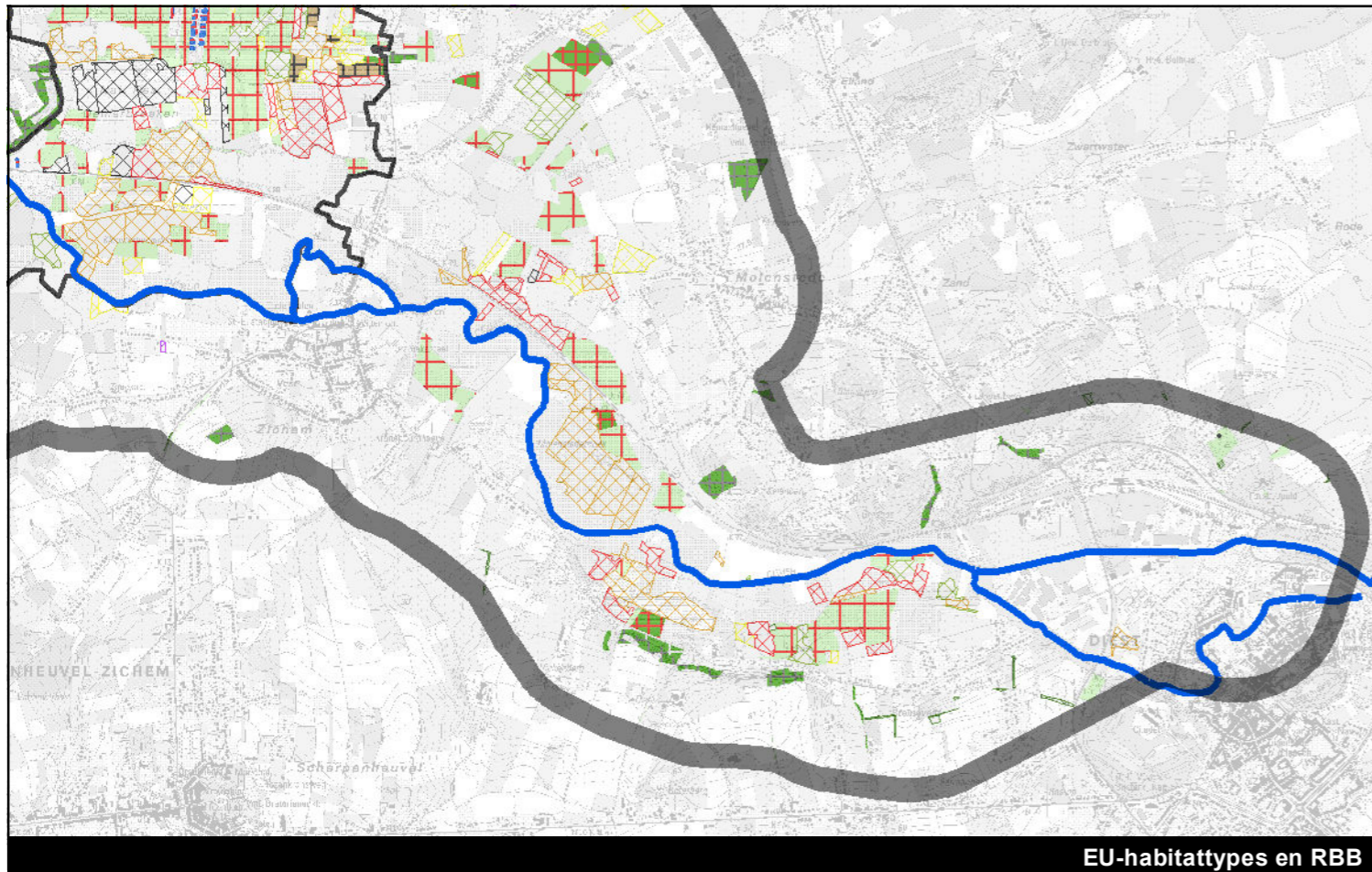
Alternatief C - Overstromingen retourperiode T1



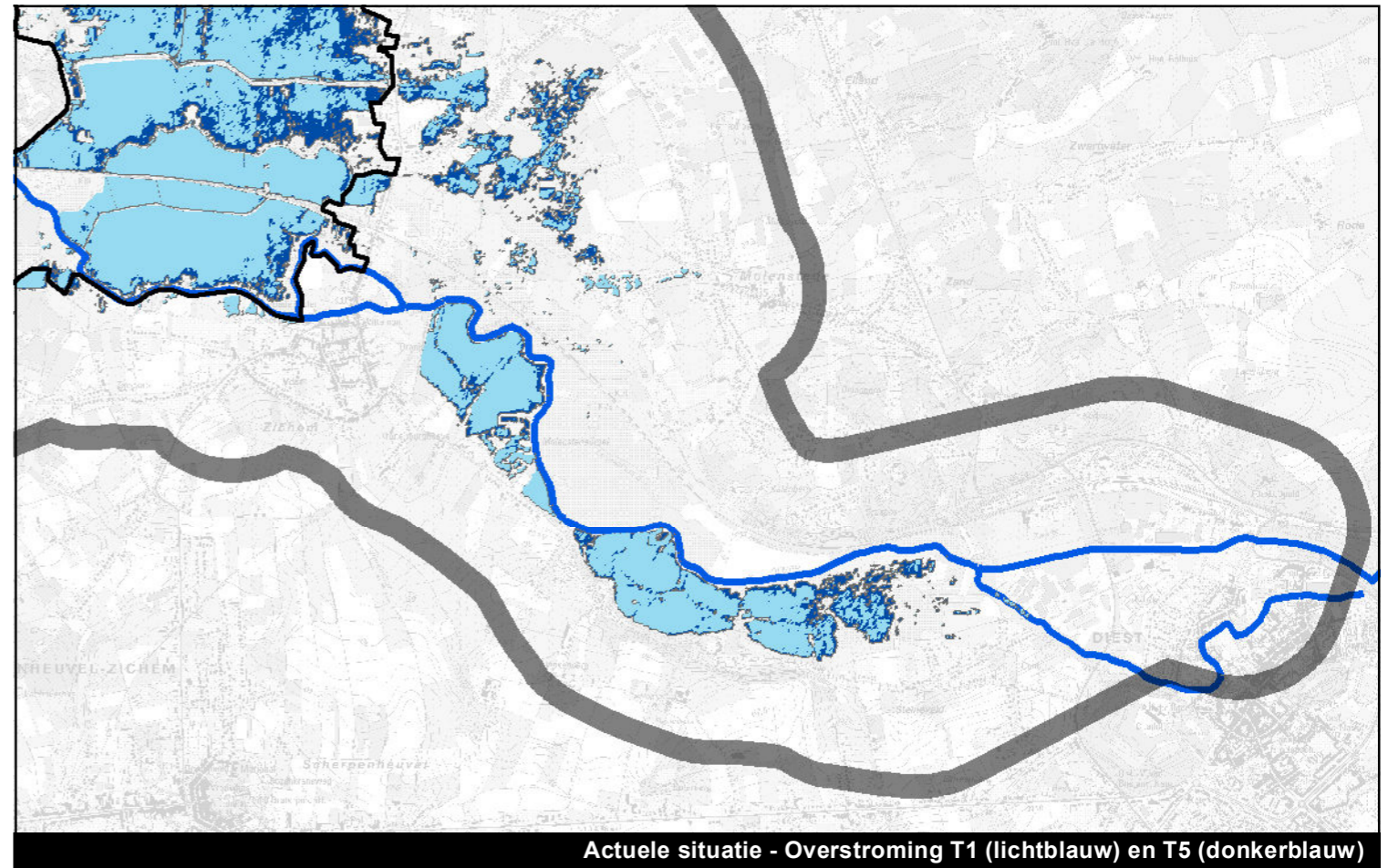
Alternatief C - Overstroming retourperiode T5

Kaart 103: Overstromingen in de referentiesituatie (T1, T5) en bij alternatief C (T1, T5) voor de gebieden tussen Zichem en Diest (Kraanrijk, Molenstede broek en Broek)

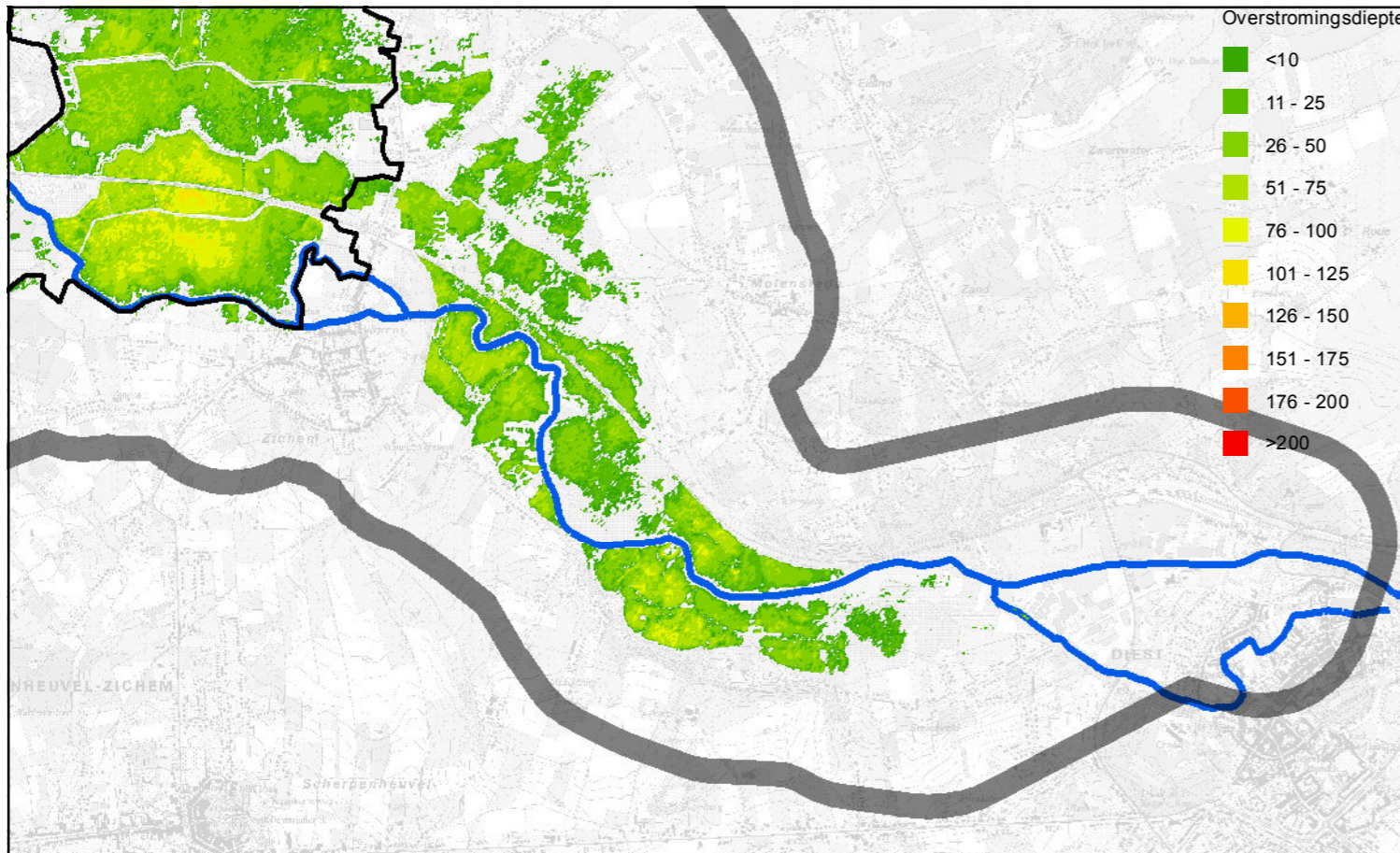




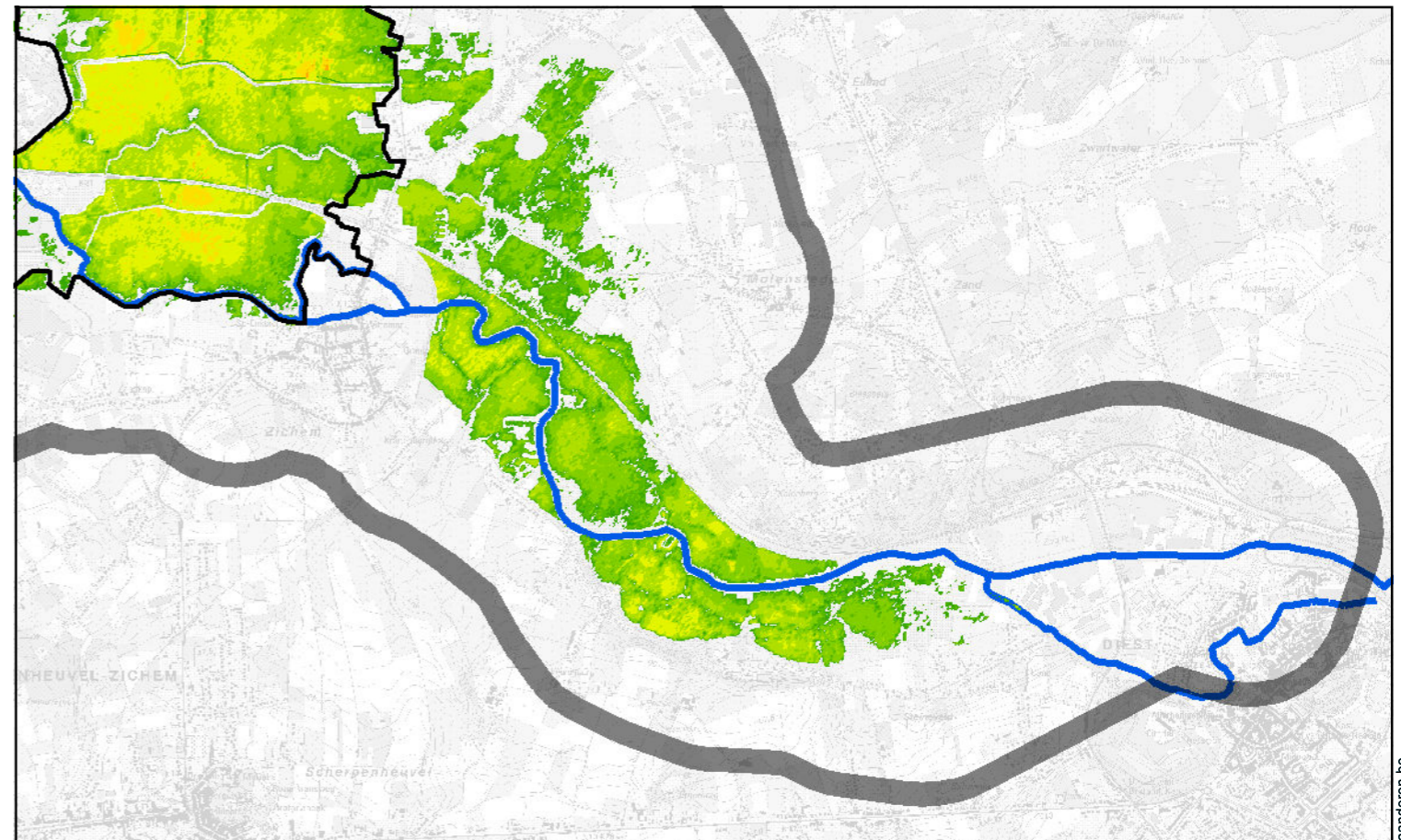
EU-habitattypes en RBB



Actuele situatie - Overstroming T1 (lichtblauw) en T5 (donkerblauw)

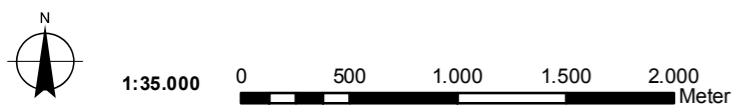


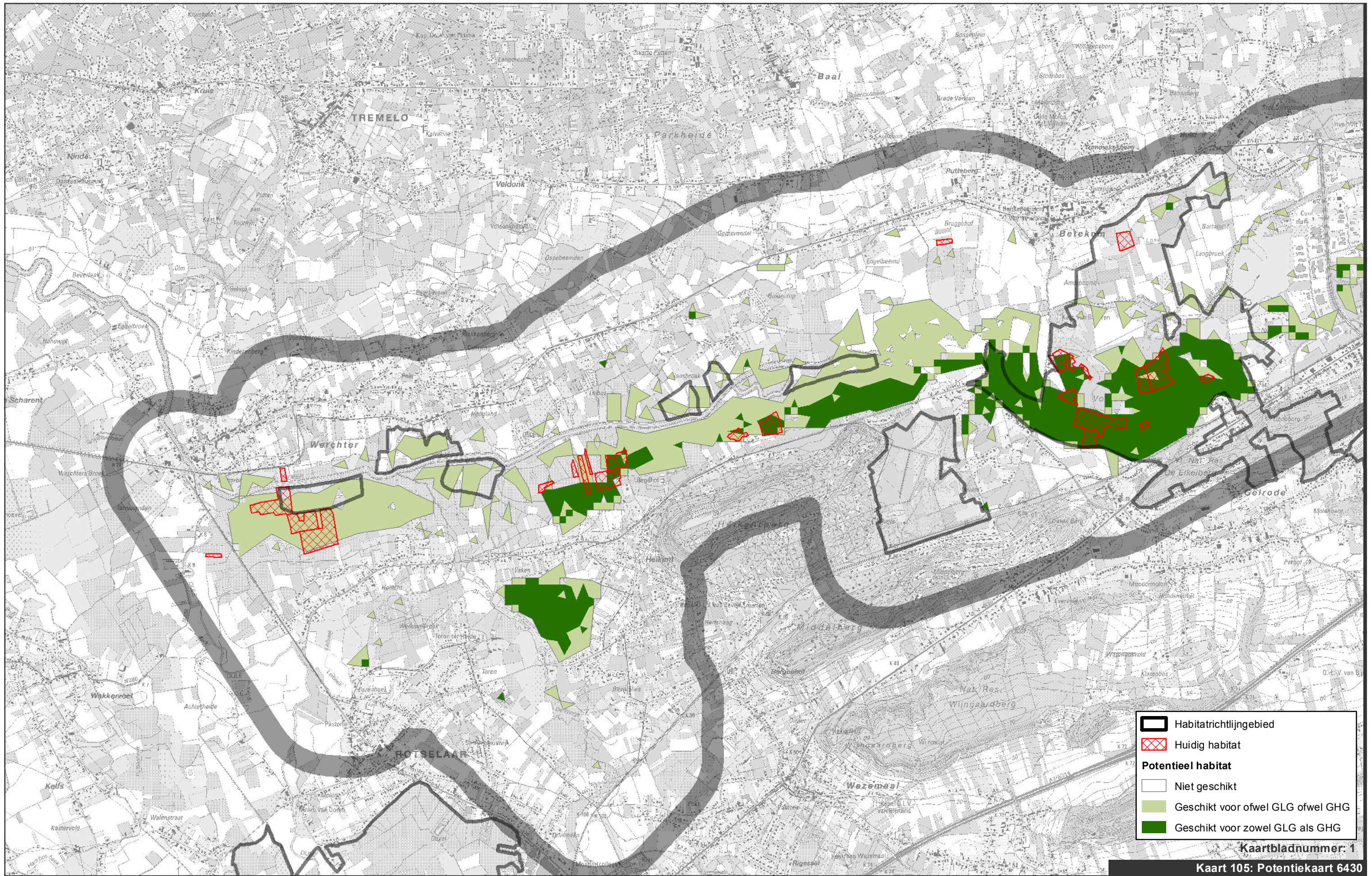
Alternatief I - Overstromingen retourperiode T1


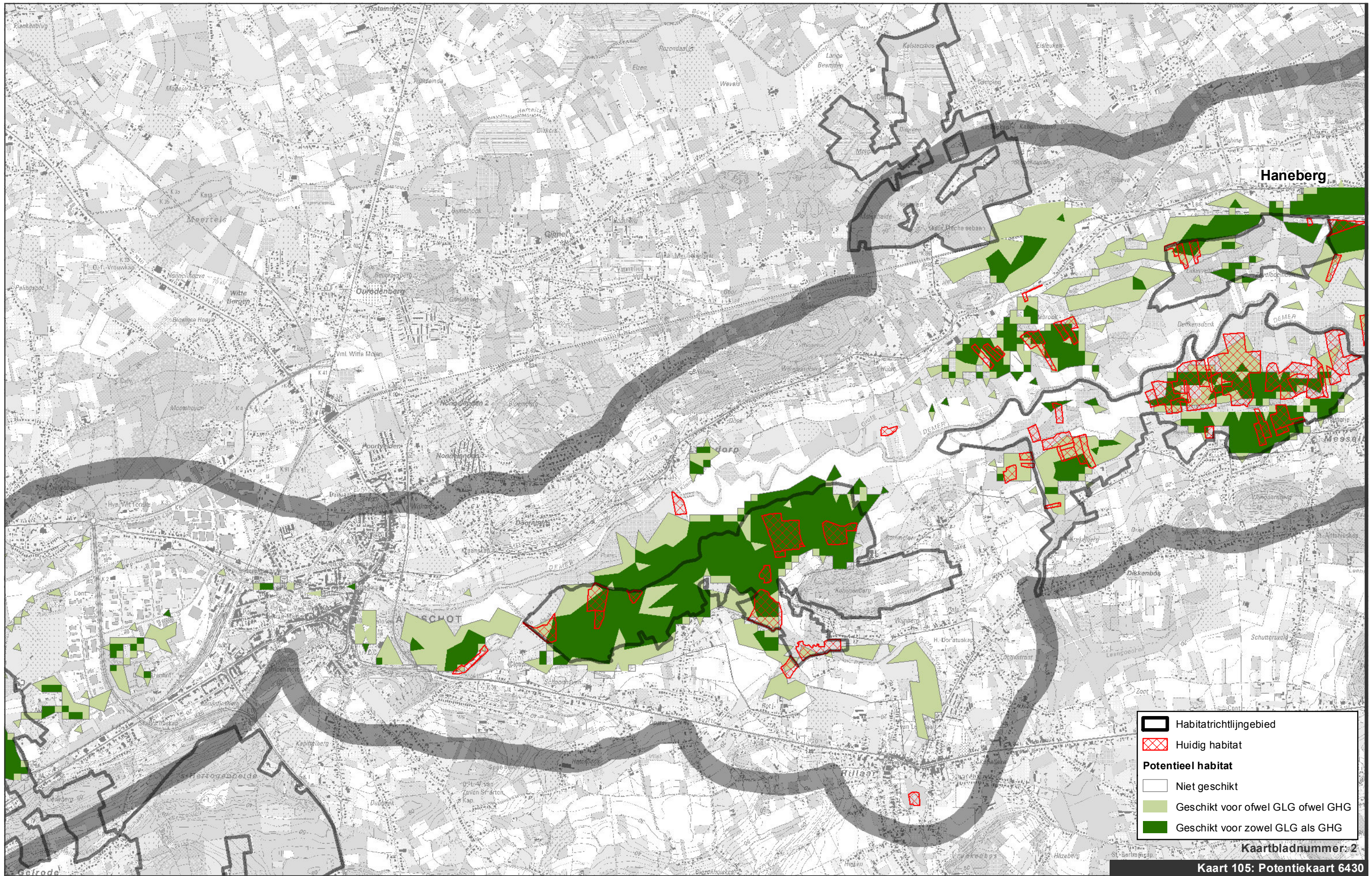



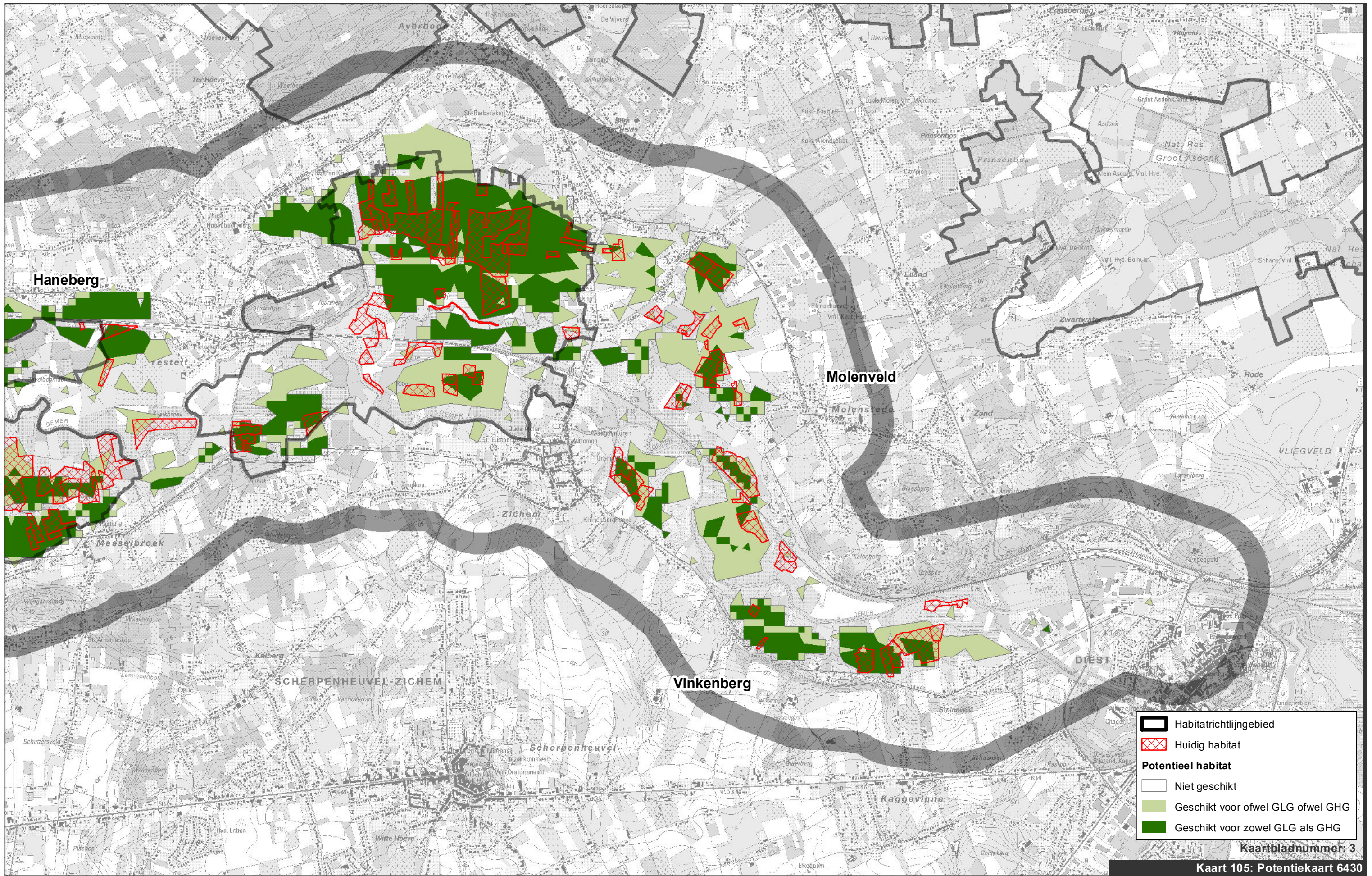
Alternatief I - Overstroming retourperiode T5

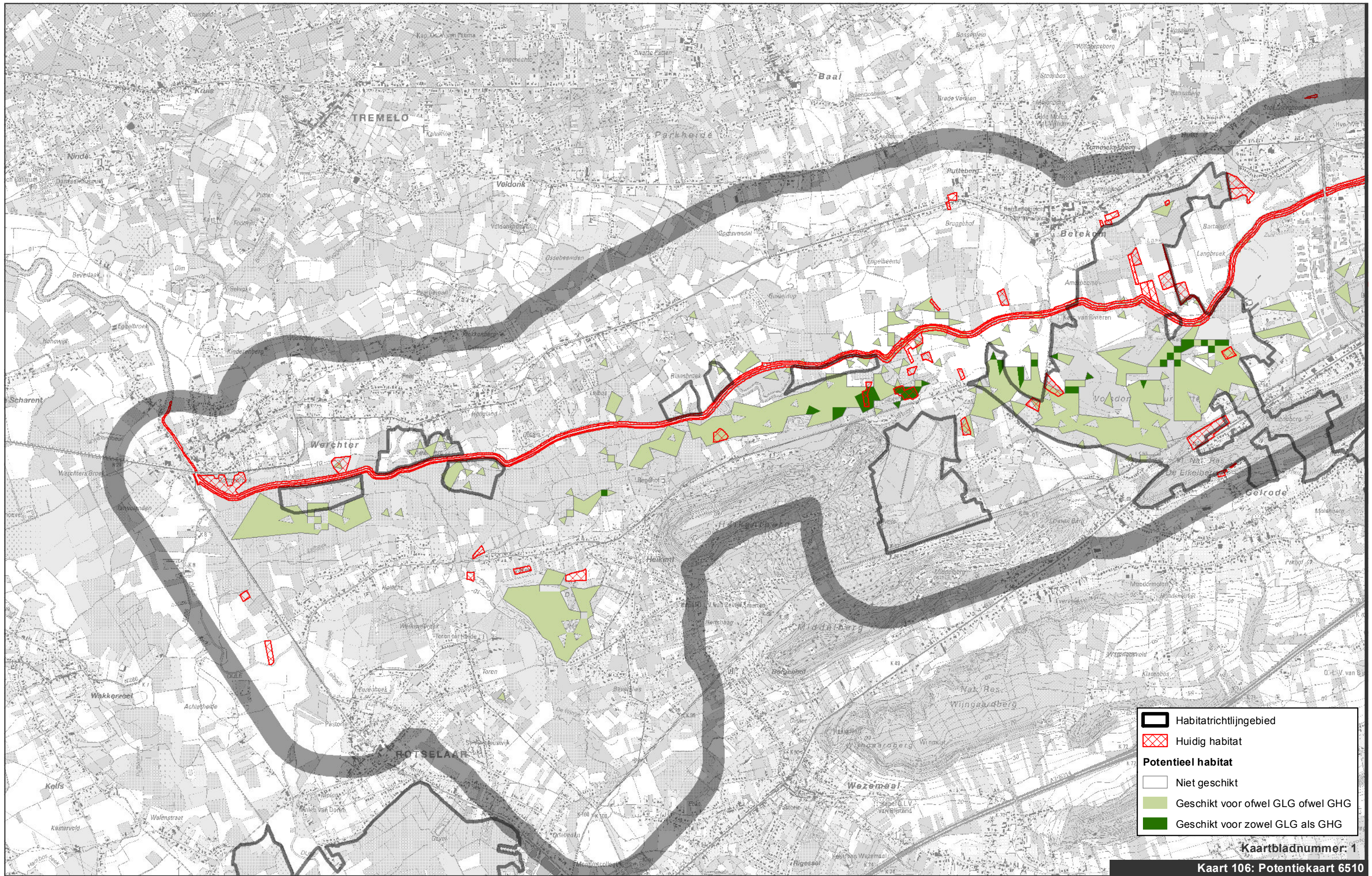
Kaart 104: Overstromingen in de referentiesituatie (T1, T5) en bij alternatief I (T1, T5) voor de gebieden tussen Zichem en Diest (Kraanrijk, Molenstede broek en Broek)












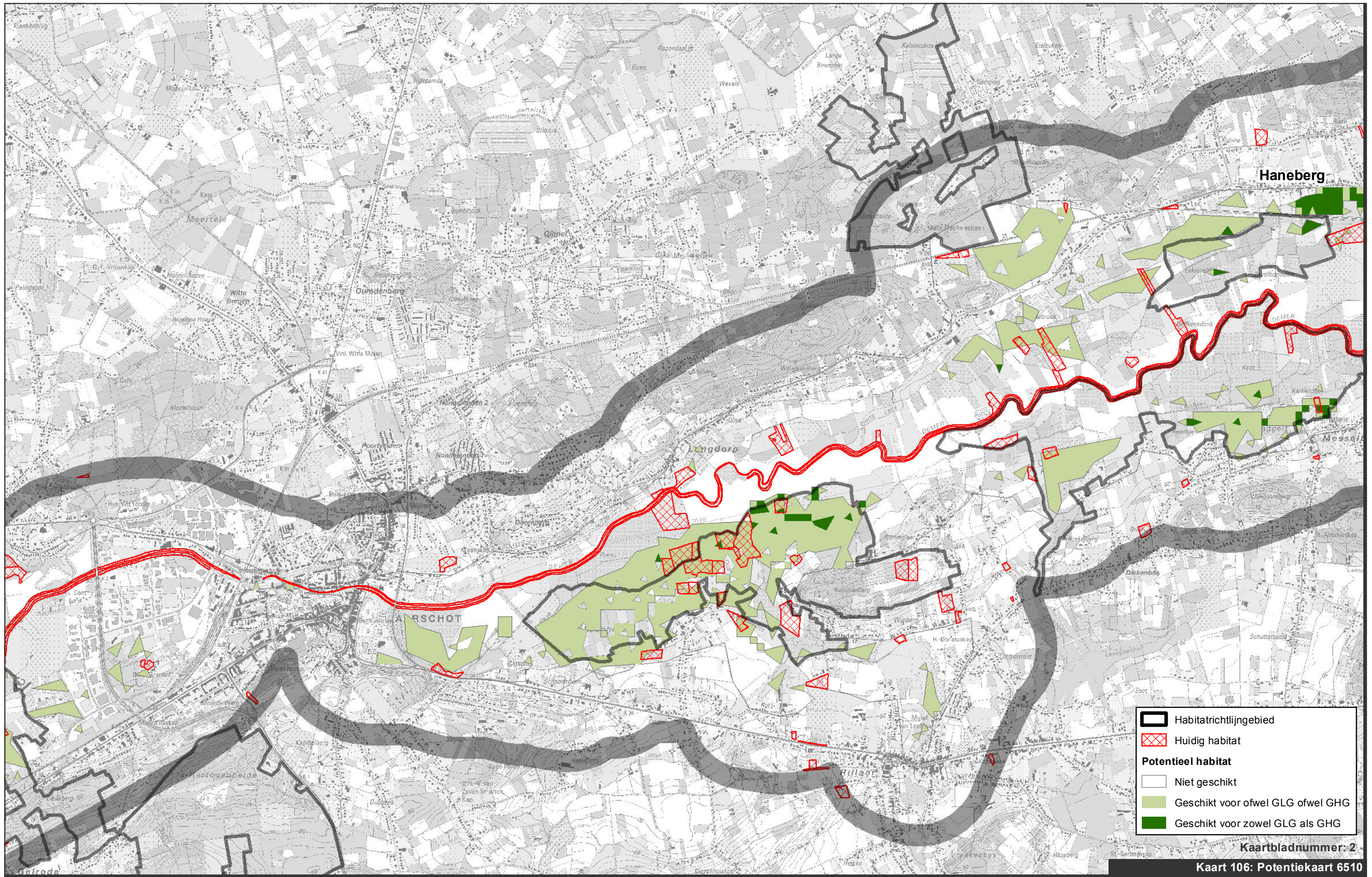
	Habitatrichtlijngebied
	Huidig habitat
Potentieel habitat	
	Niet geschikt
	Geschikt voor ofwel GLG ofwel GHG
	Geschikt voor zowel GLG als GHG






Kaartbladnummer: 1
Kaart 106: Potentiekaart 6510



Waterwegen en Zeekanaal NV
weg van water


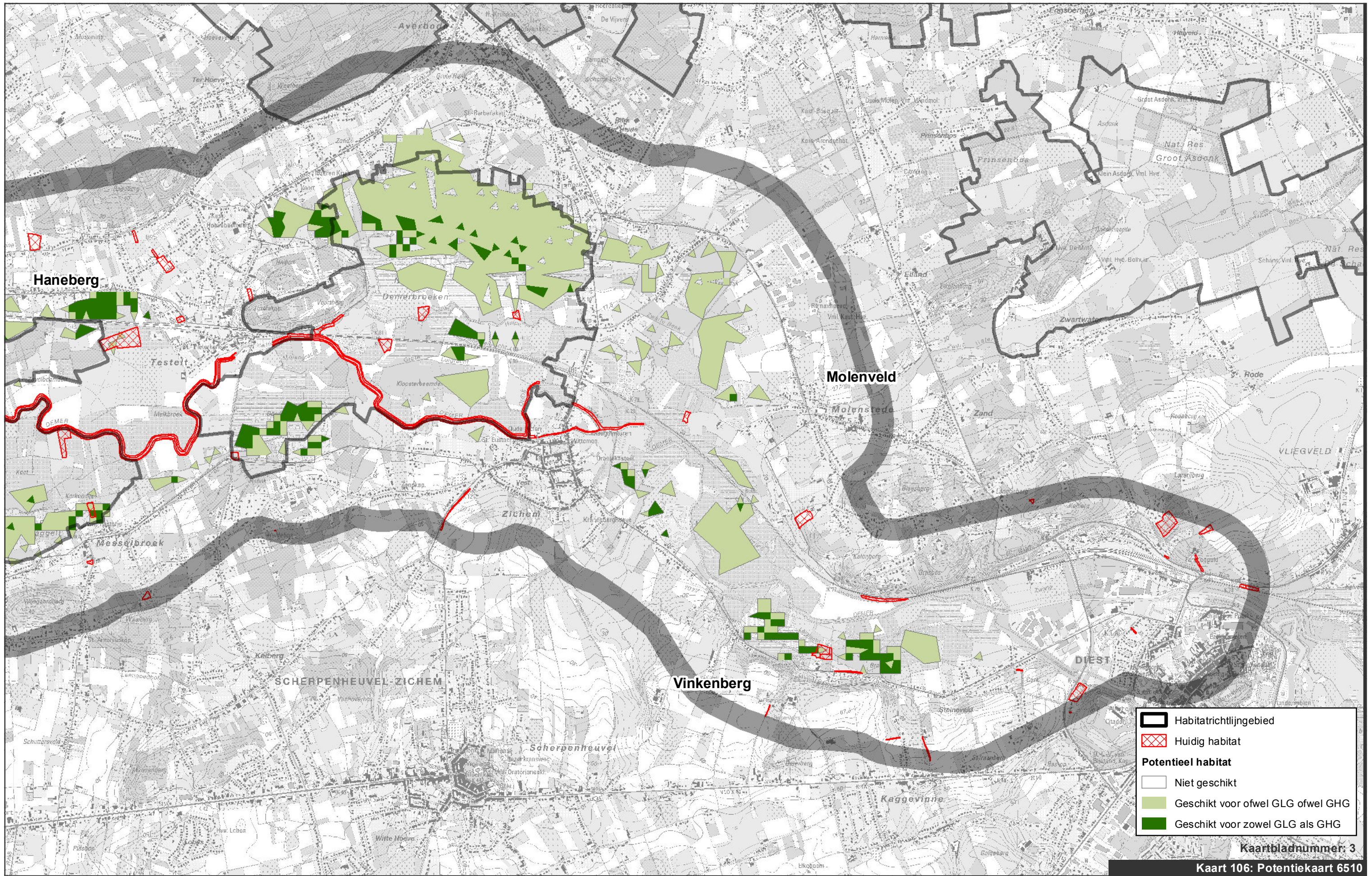


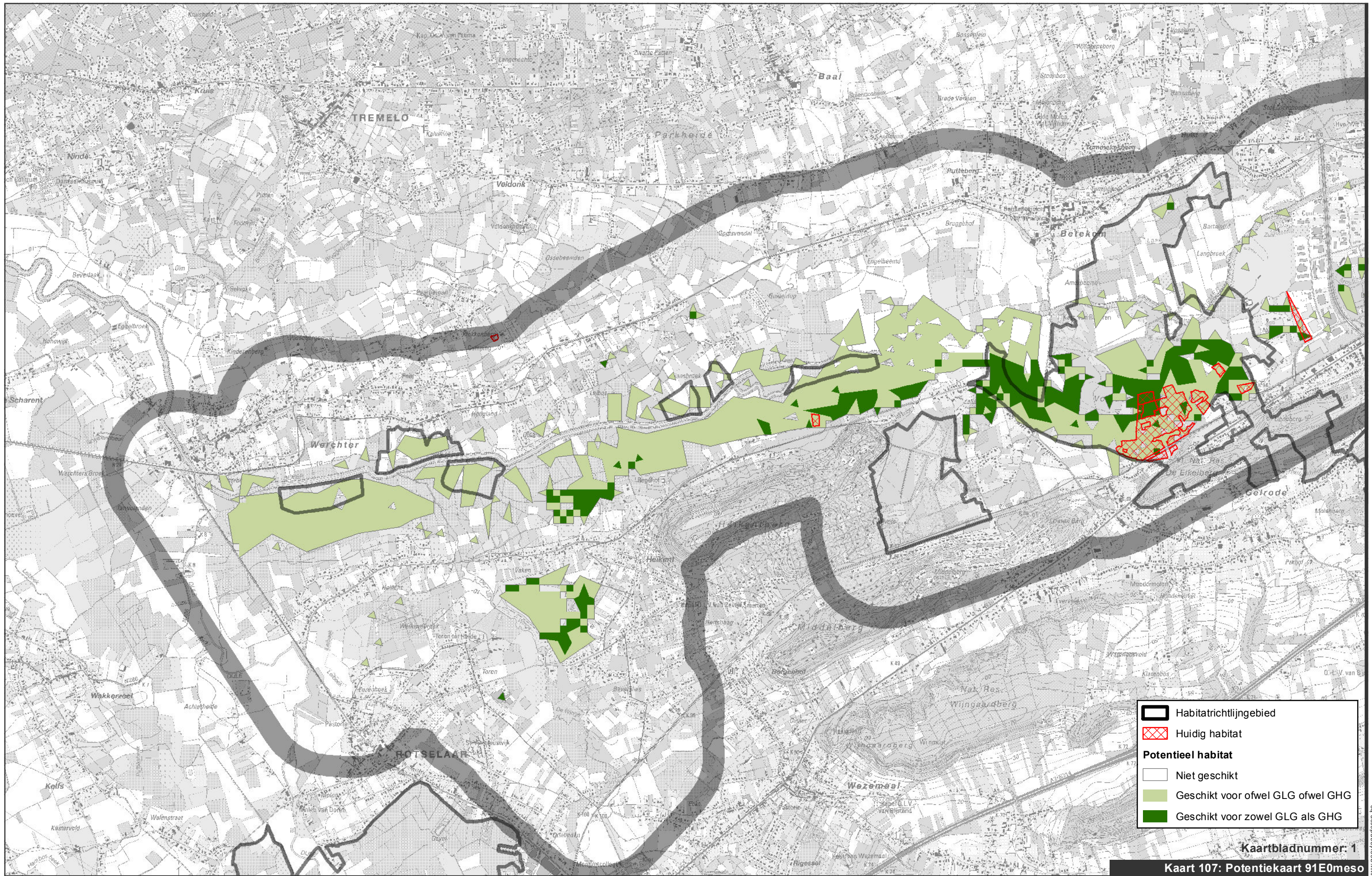







-  Habitatrichtlijngebied
-  Huidig habitat
- Potentieel habitat**
-  Niet geschikt
-  Geschikt voor ofwel GLG ofwel GHG
-  Geschikt voor zowel GLG als GHG

Kaartbladnummer: 2
Kaart 106: Potentiekaart 6510






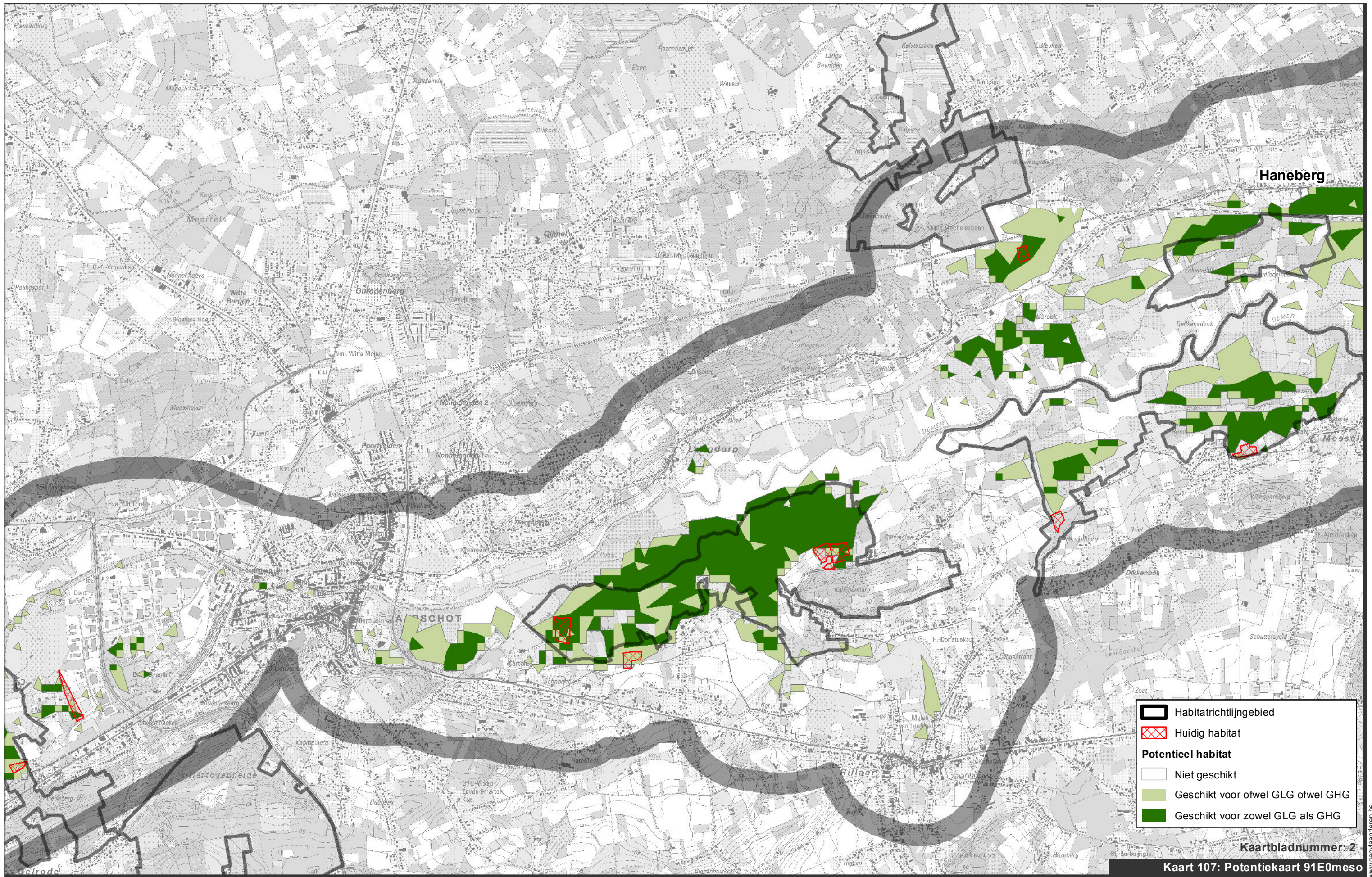


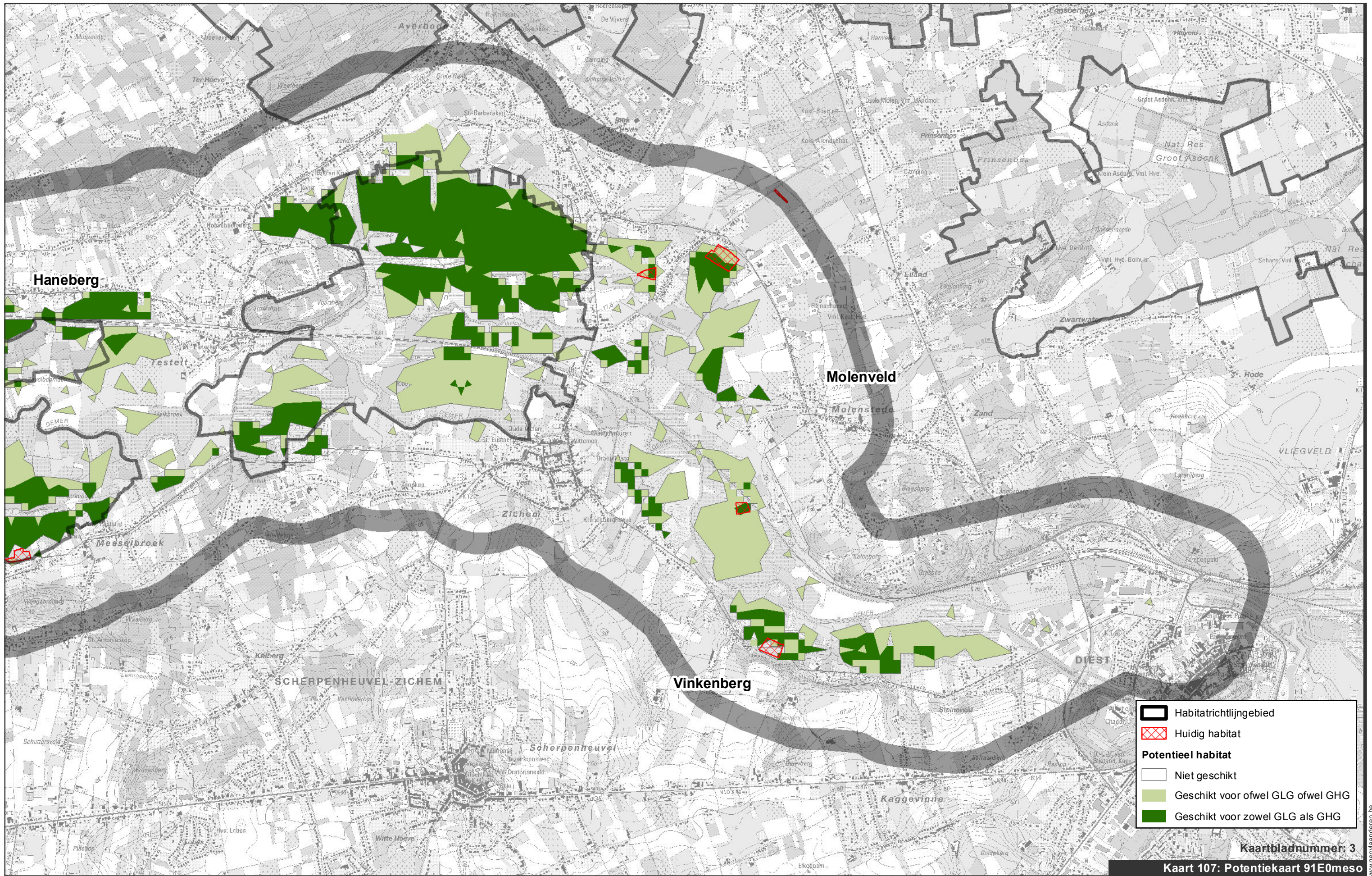
-  Habitatrichtlijngebied
-  Huidig habitat
- Potentieel habitat**
-  Niet geschikt
-  Geschikt voor ofwel GLG ofwel GHG
-  Geschikt voor zowel GLG als GHG






Kaartbladnummer: 1

Kaart 107: Potentiekart 91E0meso






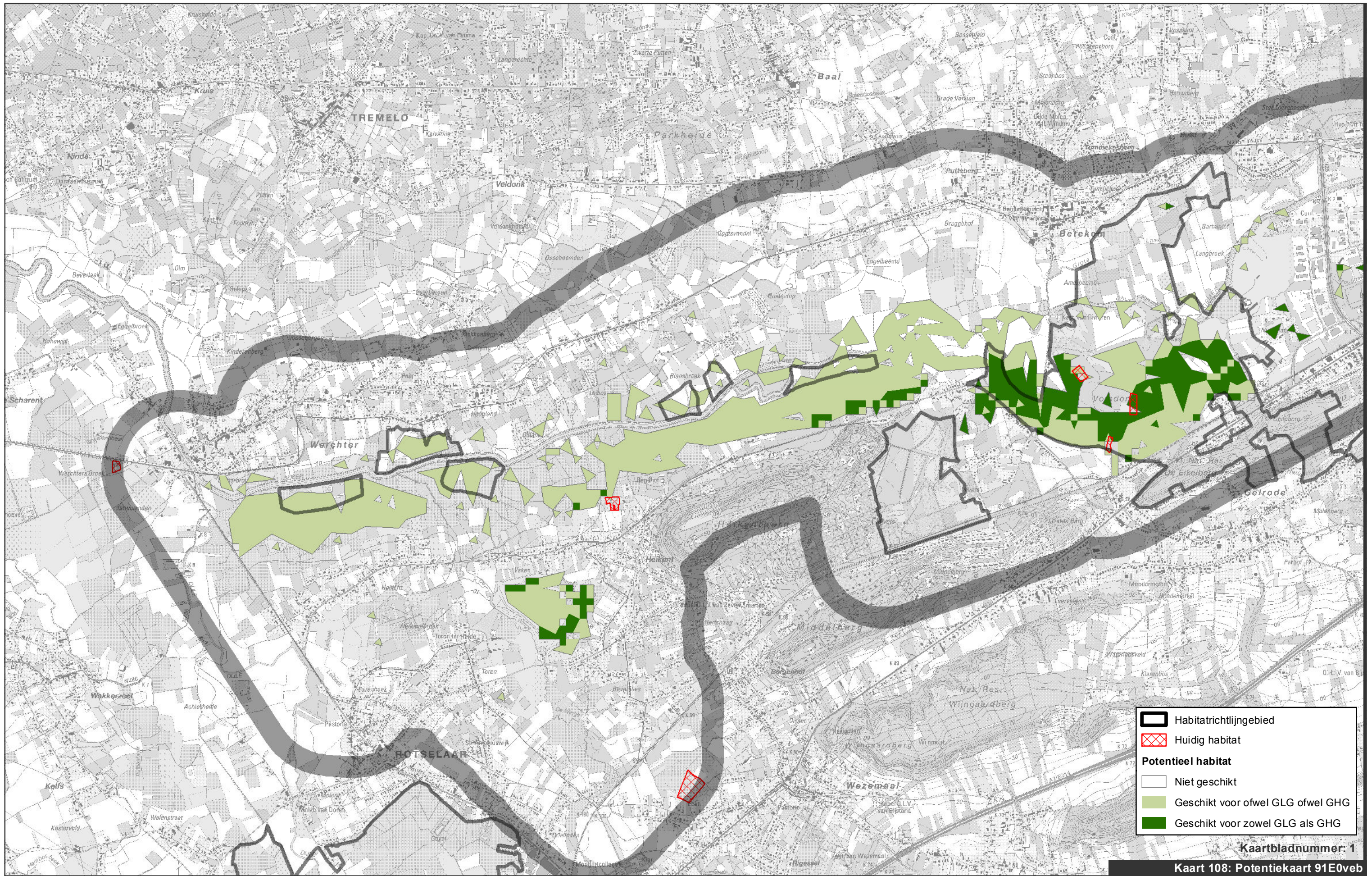


-  Habitatrichtlijngebied
-  Huidig habitat
- Potentieel habitat**
-  Niet geschikt
-  Geschikt voor ofwel GLG ofwel GHG
-  Geschikt voor zowel GLG als GHG

Kaartbladnummer: 3


Kaart 107: Potentiekkaart 91E0meso

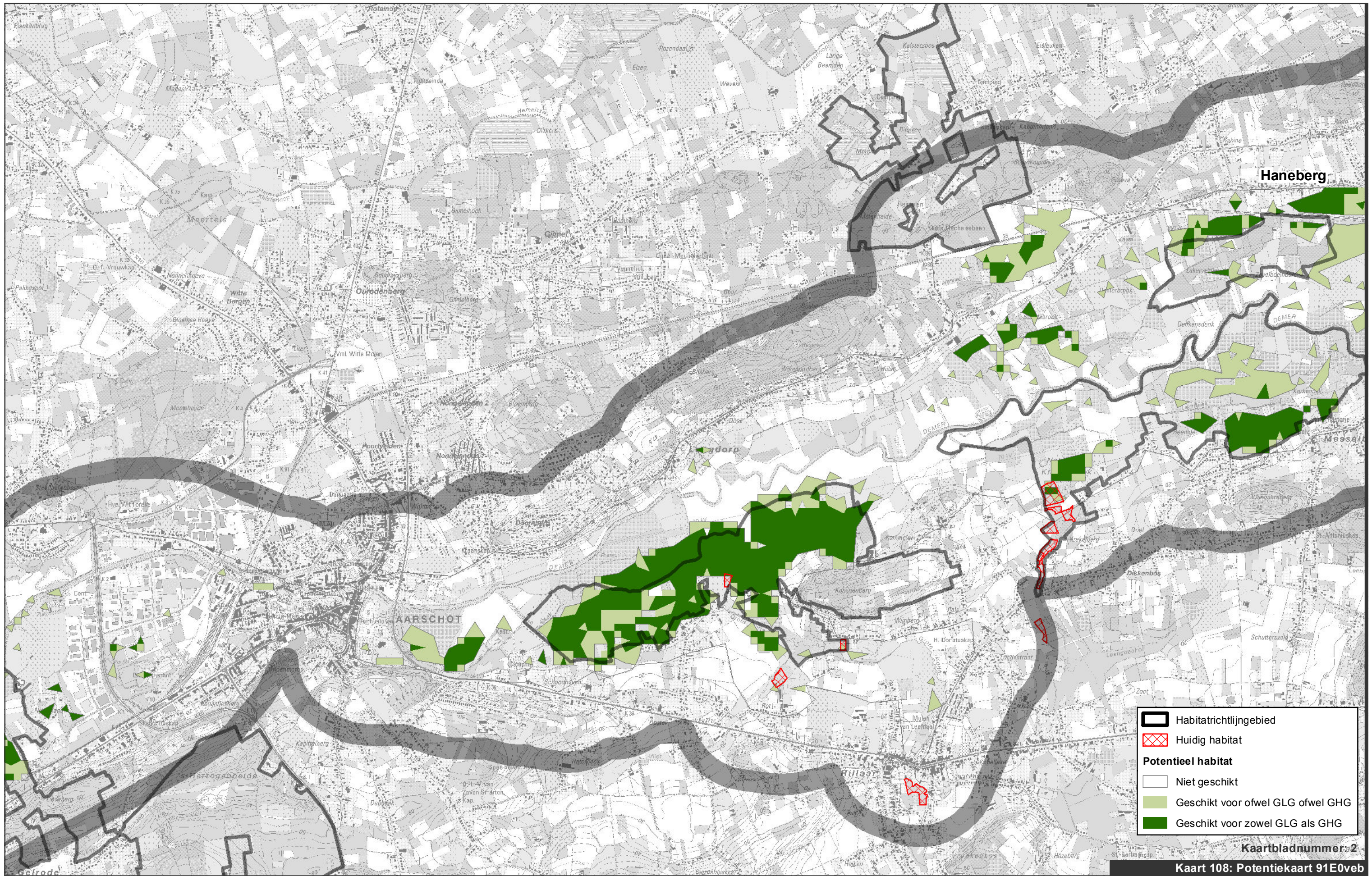









	Habitatrichtlijngebied
	Huidig habitat
Potentieel habitat	
	Niet geschikt
	Geschikt voor ofwel GLG ofwel GHG
	Geschikt voor zowel GLG als GHG

Kaartbladnummer: 1
 Kaart 108: Potentiekaart 91E0veb





-  Habitatrichtlijngebied
-  Huidig habitat
- Potentieel habitat**
-  Niet geschikt
-  Geschikt voor ofwel GLG ofwel GHG
-  Geschikt voor zowel GLG als GHG

Kaartbladnummer: 2
 Kaart 108: Potentiekartaar 91E0vbe

