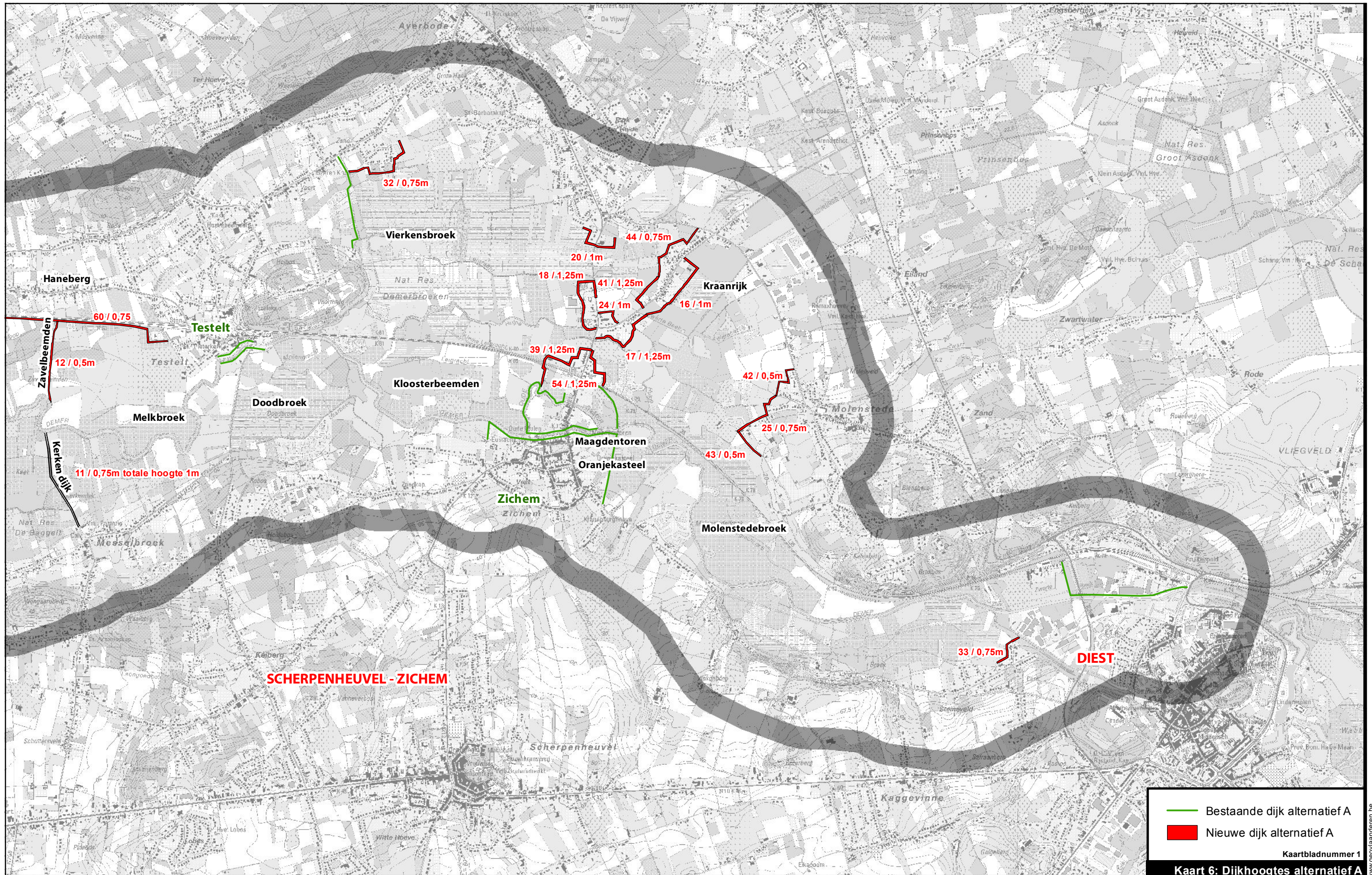


**PLAN-MER FASE II voor het plan “Herinrichting Demervallei tussen Diest en Werchter” -
Milieueffectenonderzoek voor de planalternatieven A, B, C en I**

Kaartenbundel (deel 2)

Projectnummer BE0111002405
Besteknummer 16EI/11/41



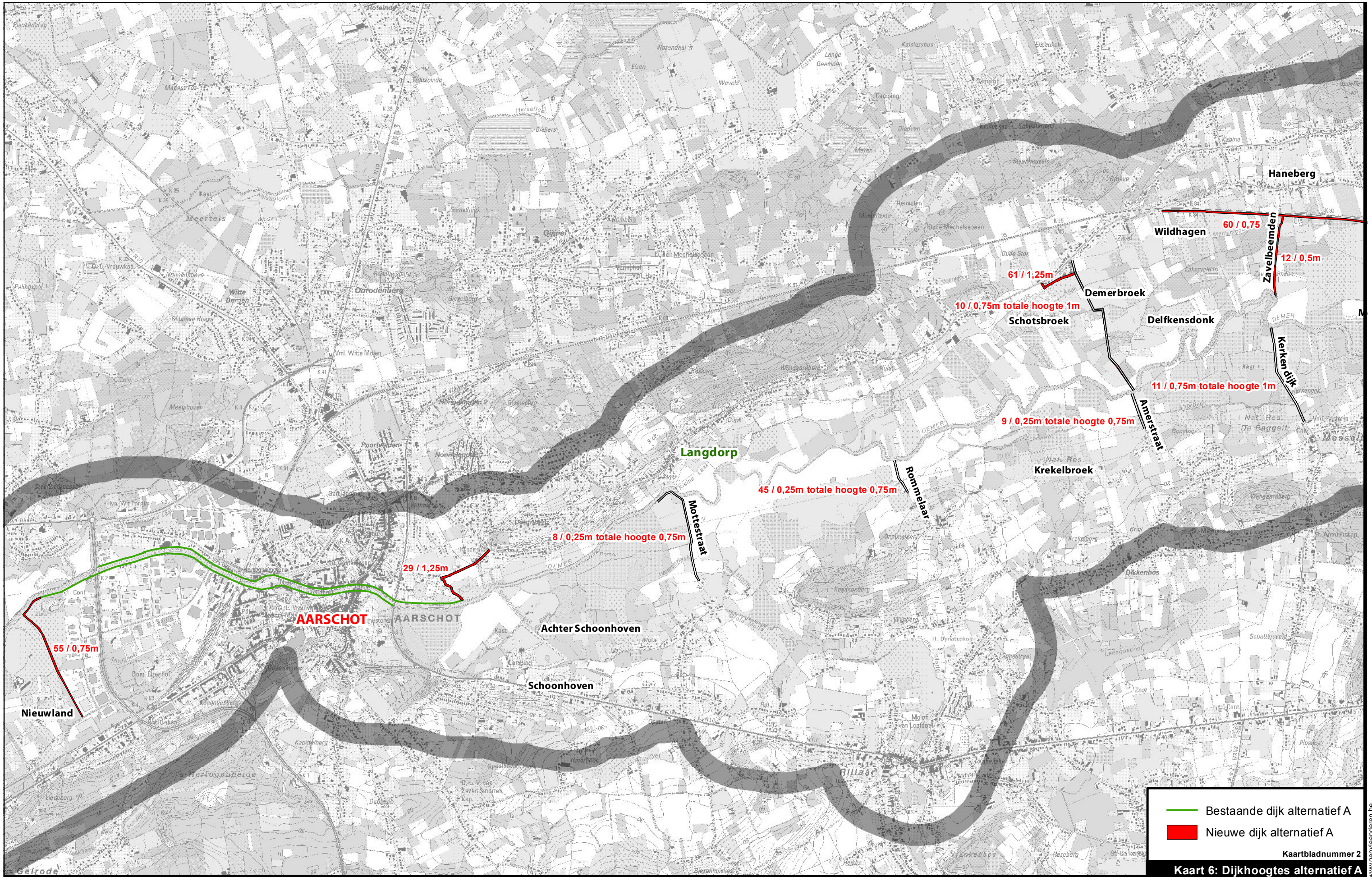


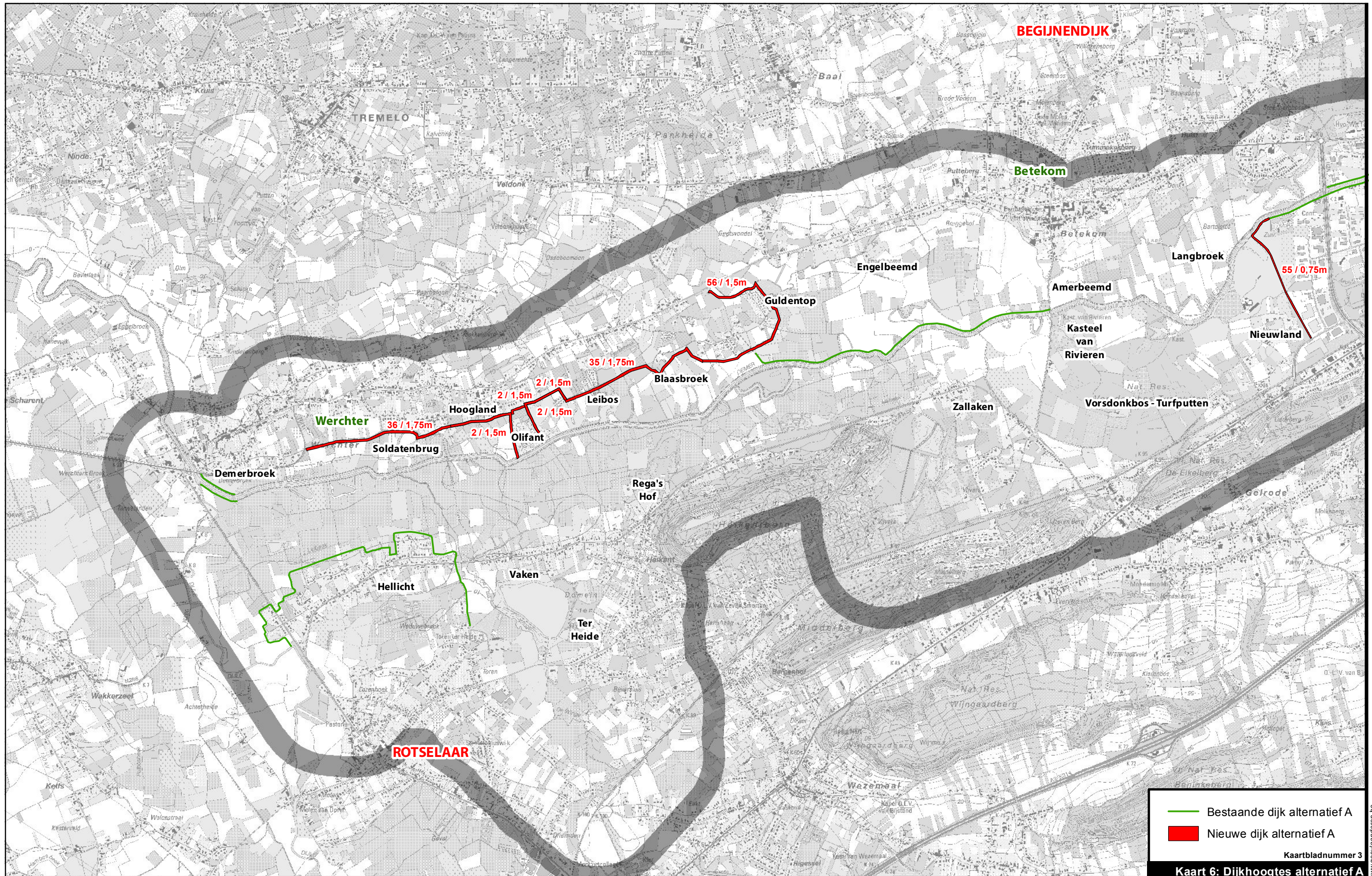
L:\Projecten\BE0111002250_2499\BE0111002405_W&Z_Demervallei\04_grafisch_GIS\3_GIS\maps\06_Plan-MER\Fase 2\2405_krt6_dijkhoogtes_A.mxd



Kaartbladnummer 1
Kaart 6: Dijkhoogtes alternatief A

www.geovlaanderen.be





— Bestaande dijk alternatief A
— Nieuwe dijk alternatief A

Kaartbladnummer 3

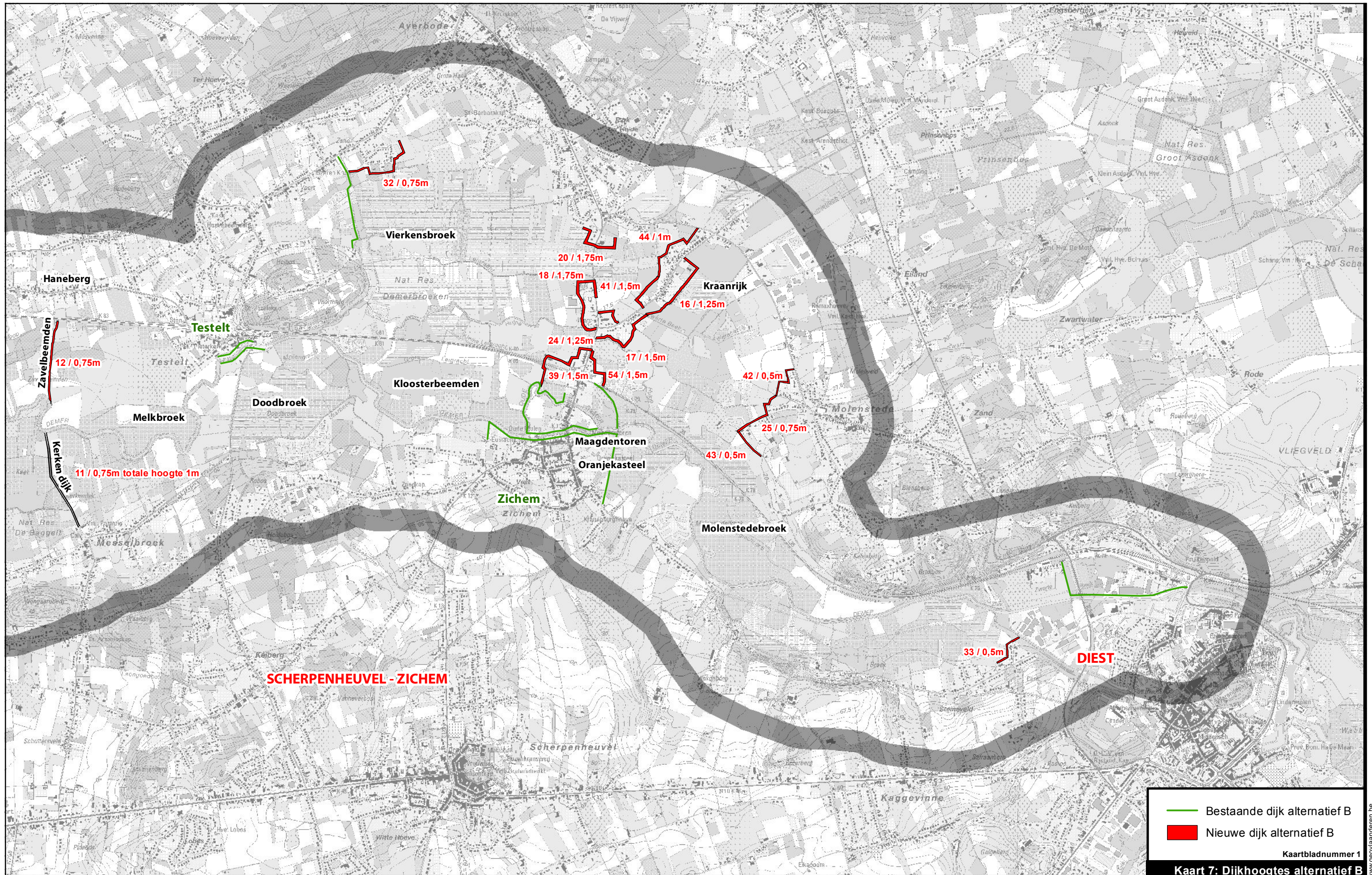
Kaart 6: Dijkhoogtes alternatief A



L:\Projecten\BE0111002250_2499\BE0111002405_W&Z_Demervallei\04_grafisch_GIS\3_GIS\maps\06_Plan-MER\Fase 2\2405_krt6_dijkhoogtes_A.mxd



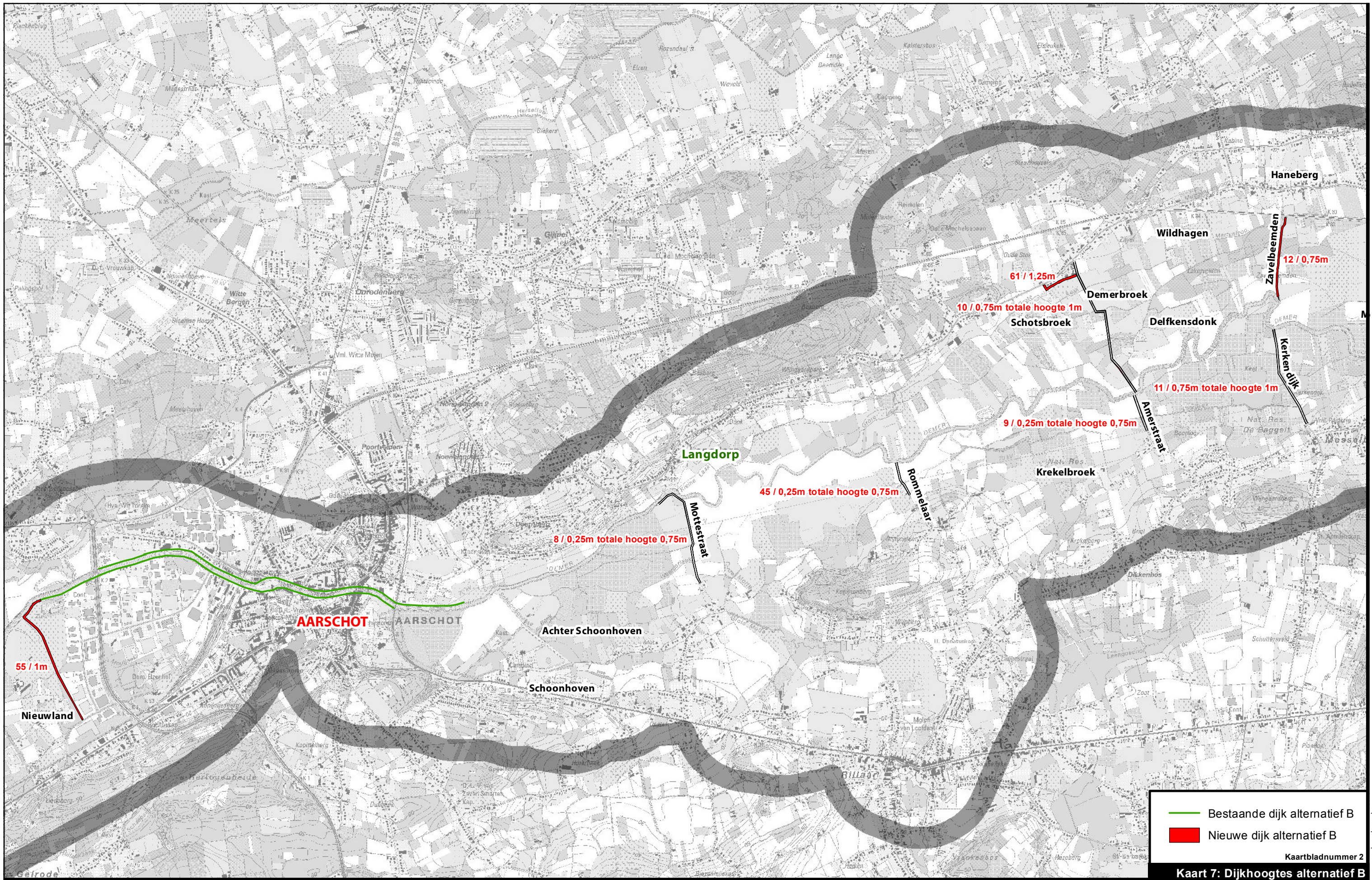
www.geovlaanderen.be



L:\Projecten\BE0111002250_2499\BE0111002405_W&Z_Demervallei\04_grafisch_GIS\3_GIS\mmaps\06_Plan-MER\Fase 2\2405_krt7_dijkhoogtes_B.mxd



www.geovlaanderen.be



— Bestaande dijk alternatief B
— Nieuwe dijk alternatief B

Kaartbladnummer 2

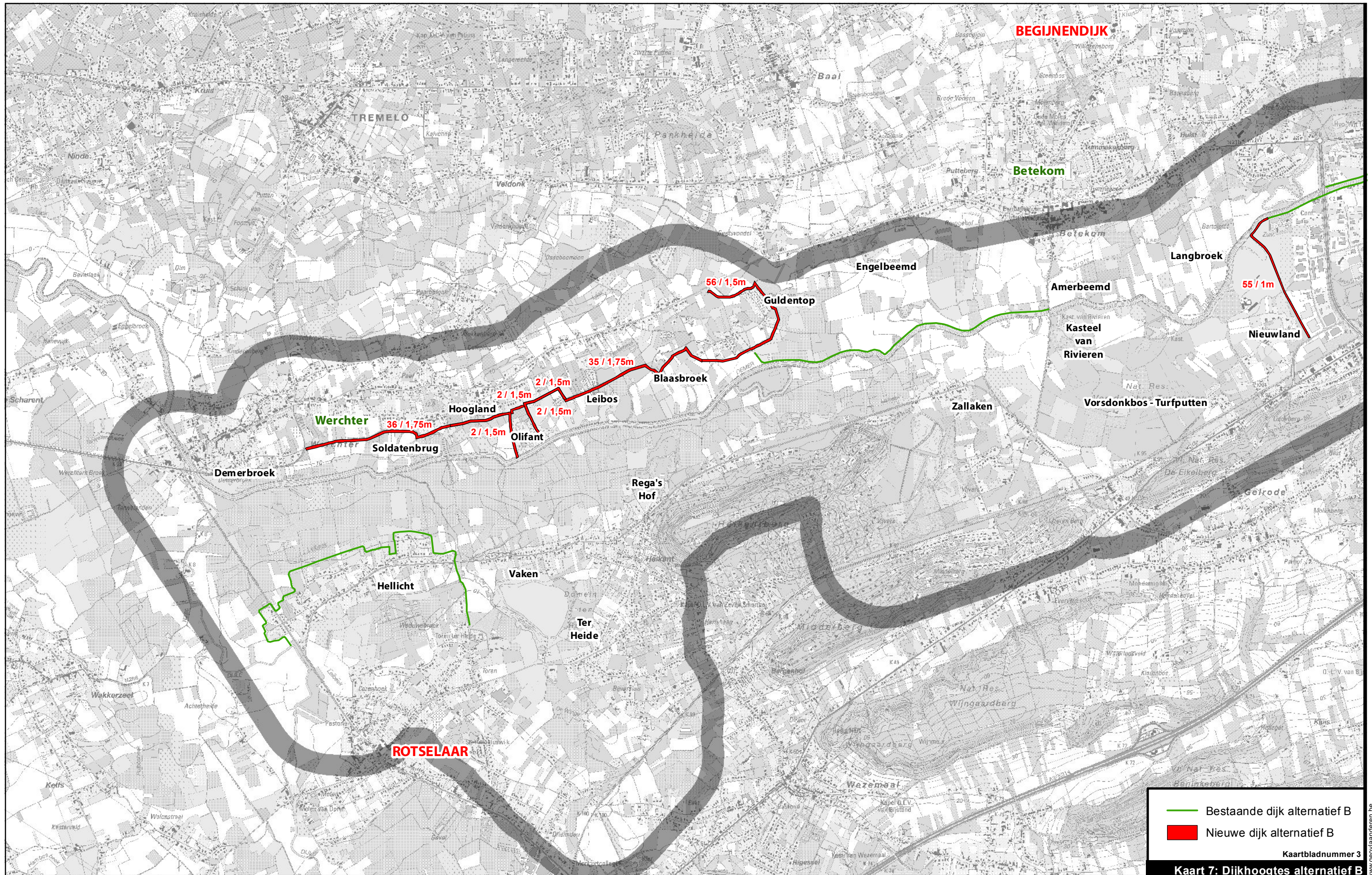
Kaart 7: Dijkhoogtes alternatief B



L:\Projecten\BE0111002250_2499\BE0111002405_W&Z_Demervallei\04_grafisch_GIS\3_GIS\maps\06_Plan-MER\Fase 2\2405_krt7_dijkhoogtes_B.mxd



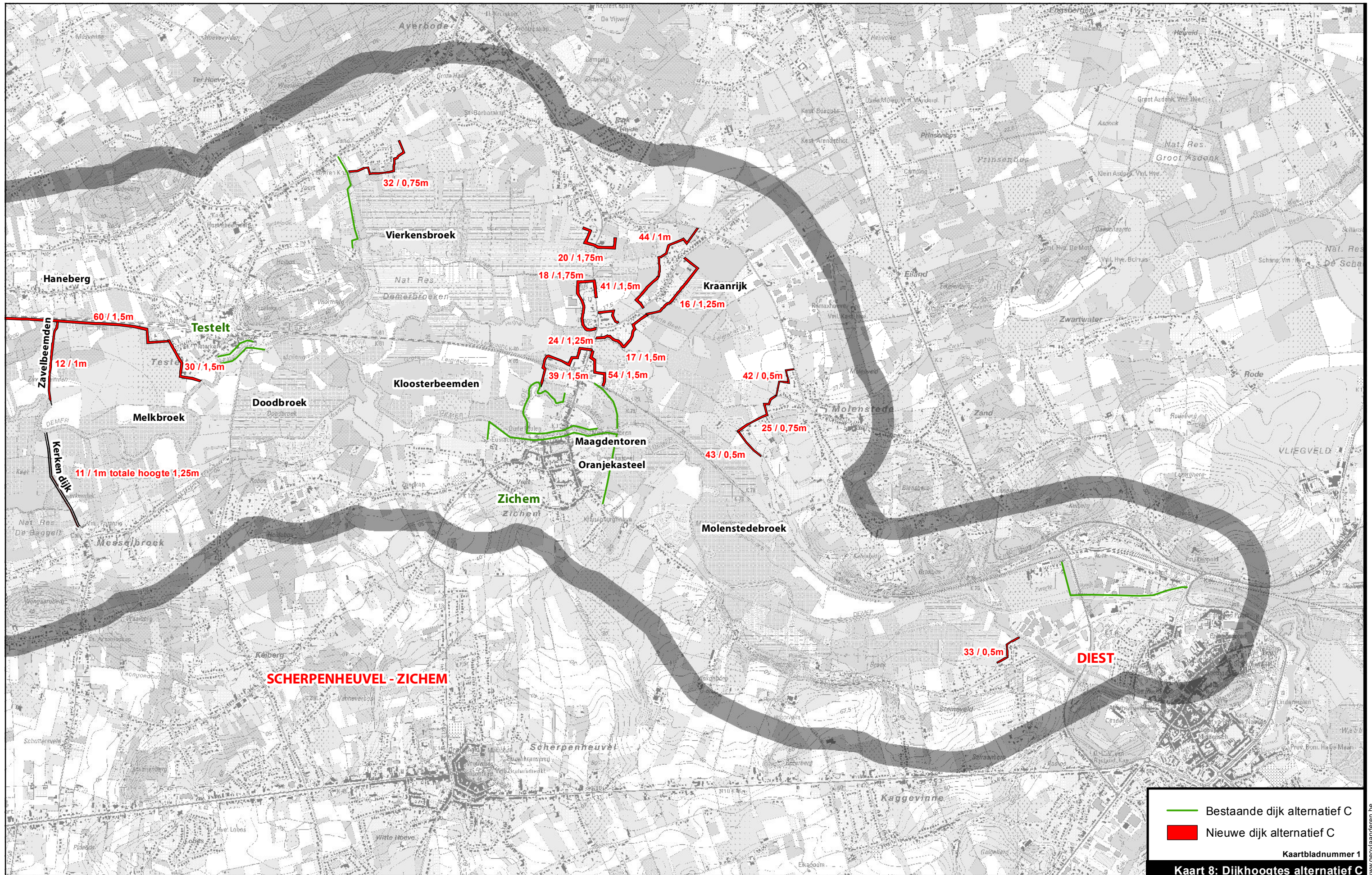
www.geovlaanderen.be



L:\Projecten\BE0111002250_2499\BE0111002405_W&Z_Demervallei\04_grafisch_GIS\3_GIS\maps\06_Plan-MER\Fase 2\2405_krt7_dijkhoogtes_B.mxd



www.geovlaanderen.be



- Bestaande dijk alternatief C
- Nieuwe dijk alternatief C

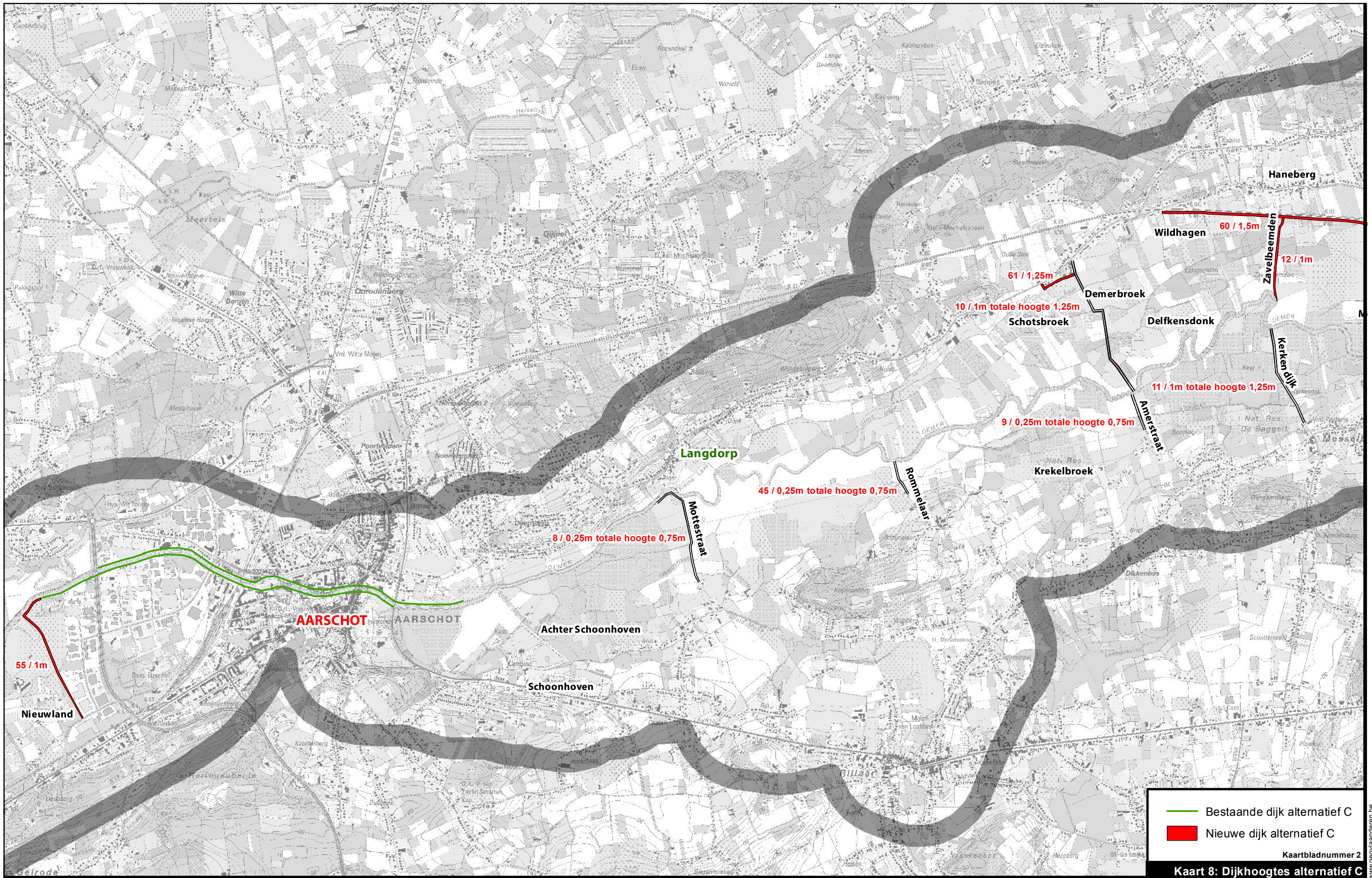
Kaartbladnummer 1
Kaart 8: Dijkhoogtes alternatief C



L:\Projecten\BE0111002250_2499\BE0111002405_W&Z_Demervallei\04_grafisch_GIS\3_GIS\maps\06_Plan-MER\Fase 2\2405_krt8_dijkhoogtes_C.mxd



www.geovlaanderen.be



— Bestaande dijk alternatief C
— Nieuwe dijk alternatief C

Kaartbladnummer 2

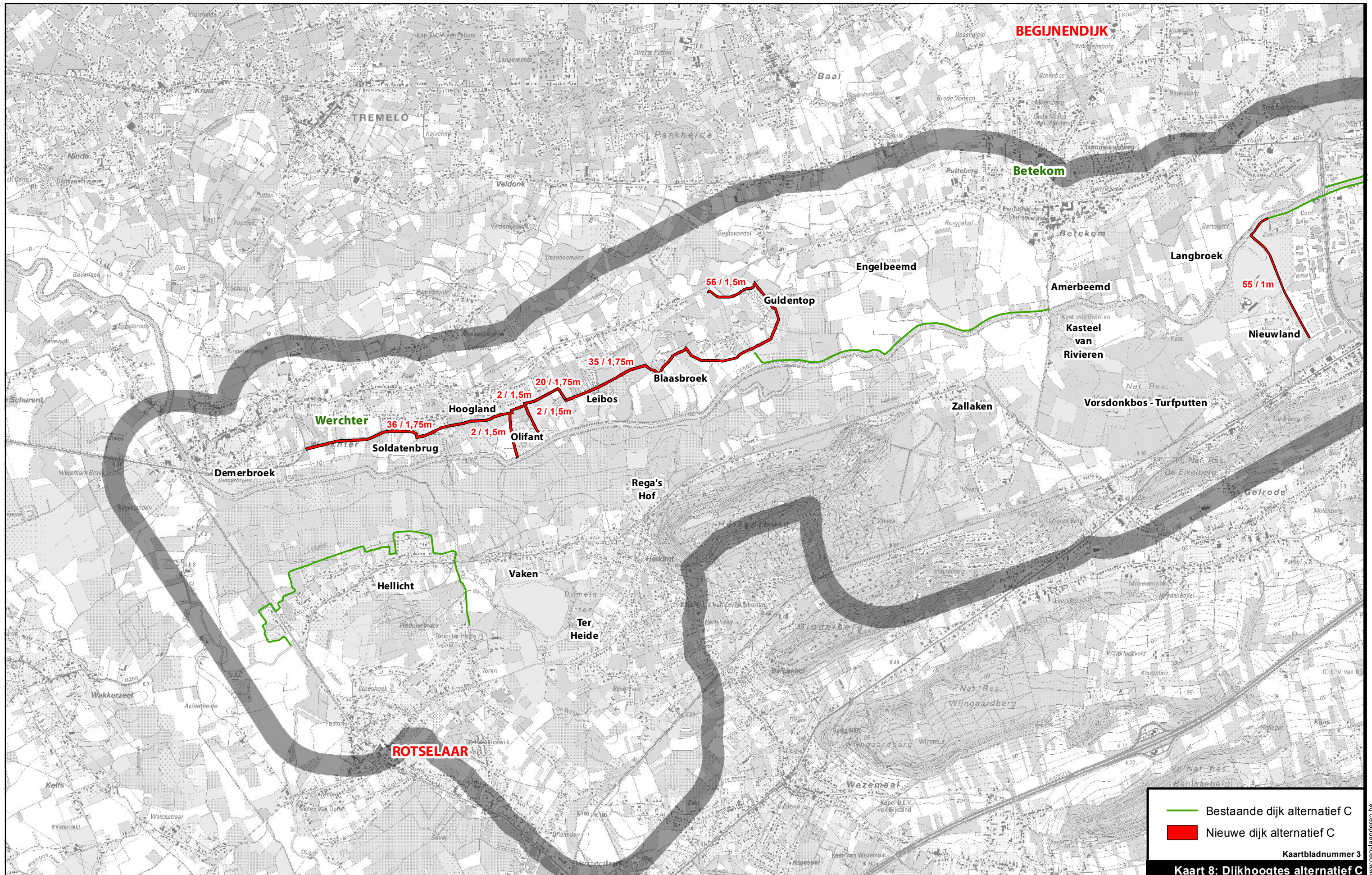
Kaart 8: Dijkhoogtes alternatief C



L:\Projecten\BE0111002250_2499\BE0111002405_W&Z_Demervallei\04_grafisch_GIS\3_GIS\maps\06_Plan-MER\Fase 2\2405_krt8_dijkhoogtes_C.mxd



www.geovlaanderen.be

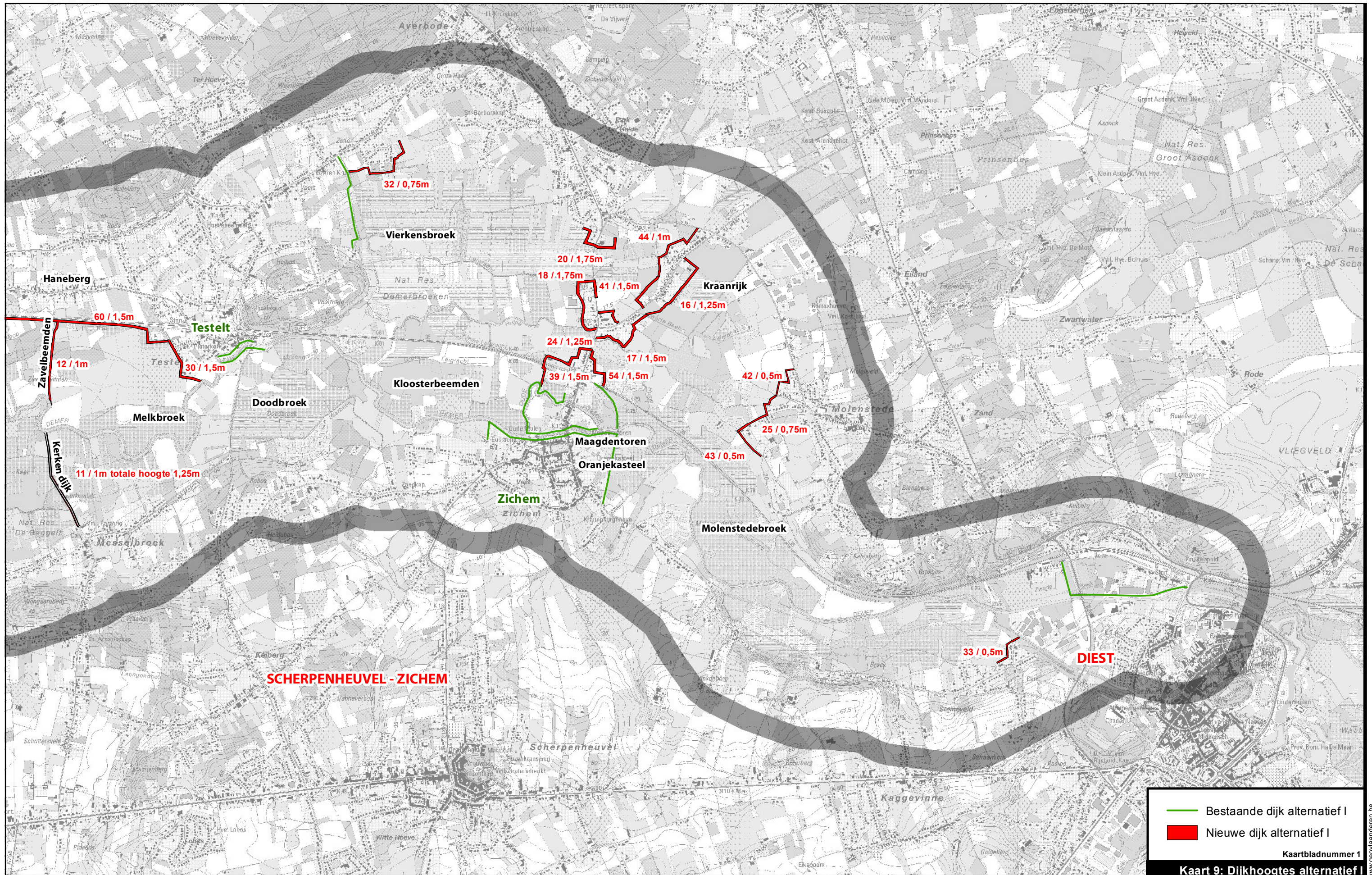


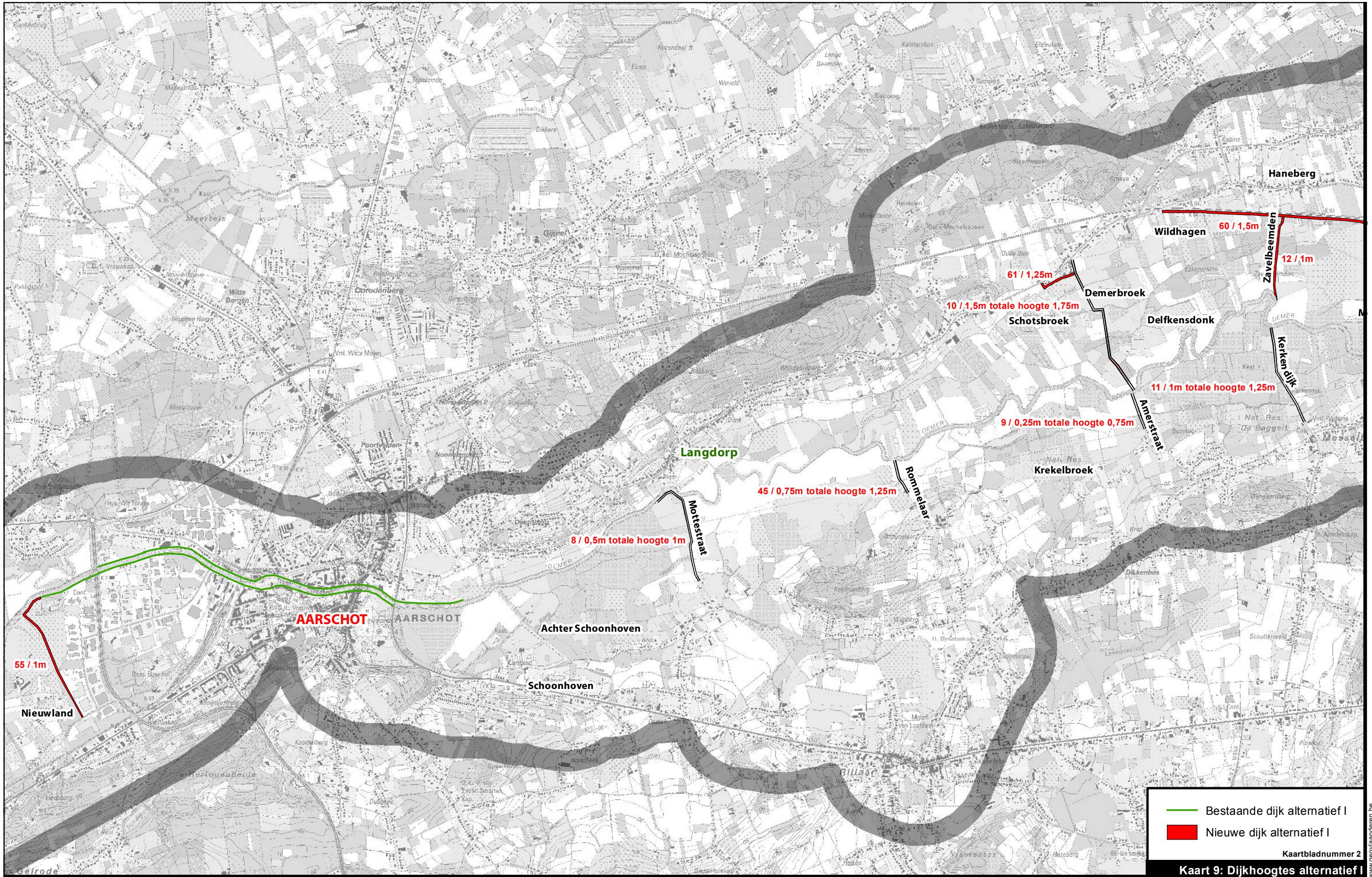
L:\Projecten\BE0111002250_2499\BE0111002405_W&Z_Demervallei\04_grafisch_GIS\3_GIS\maps\06_Plan-MER\Fase 2\2405_krt8_dijkhoogtes_C.mxd

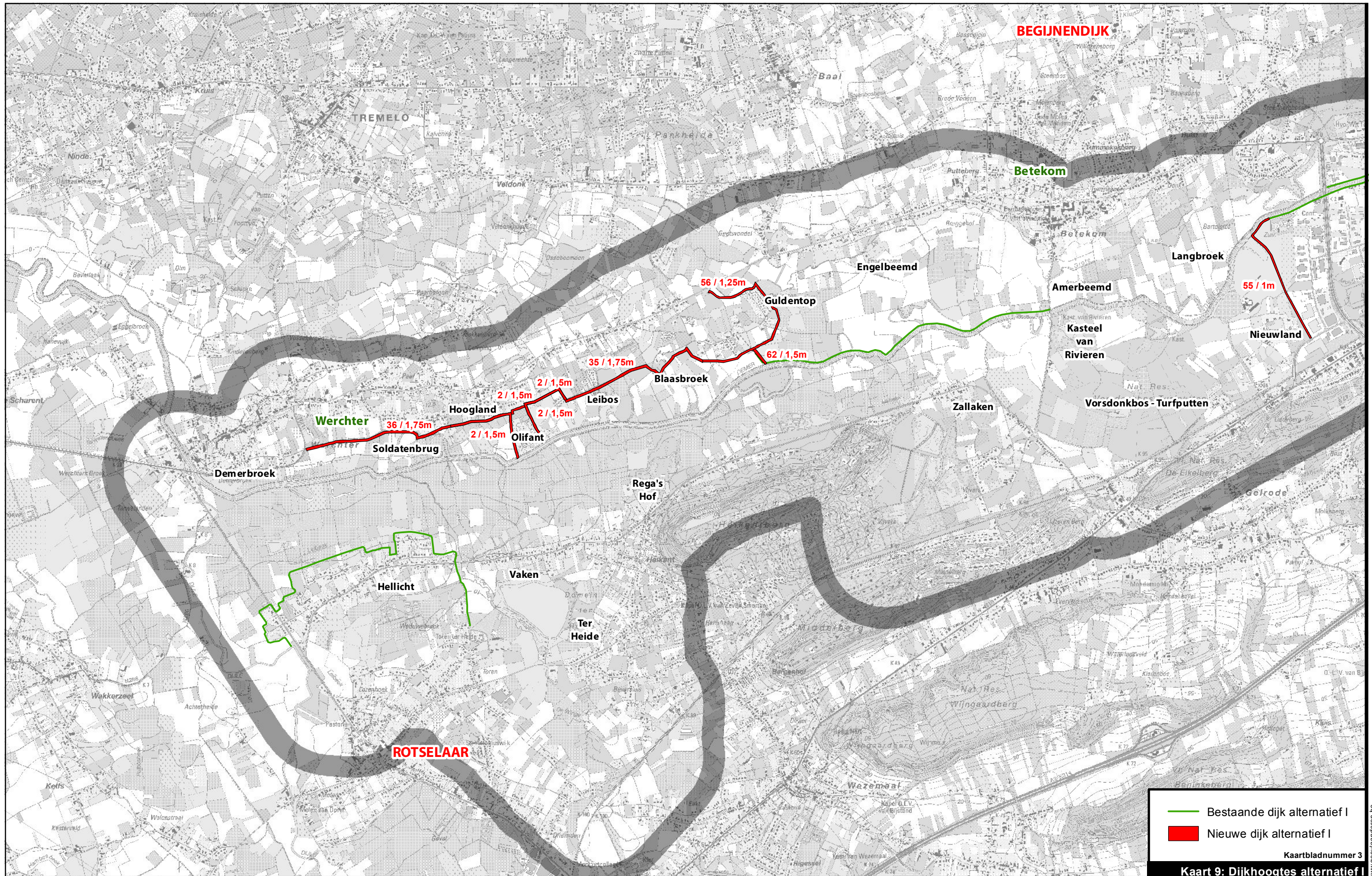


— Bestaande dijk alternatief C
 ■ Nieuwe dijk alternatief C
 Kaartbladnummer 3
Kaart 8: Dijkhoogtes alternatief C

www.geovlaanderen.be

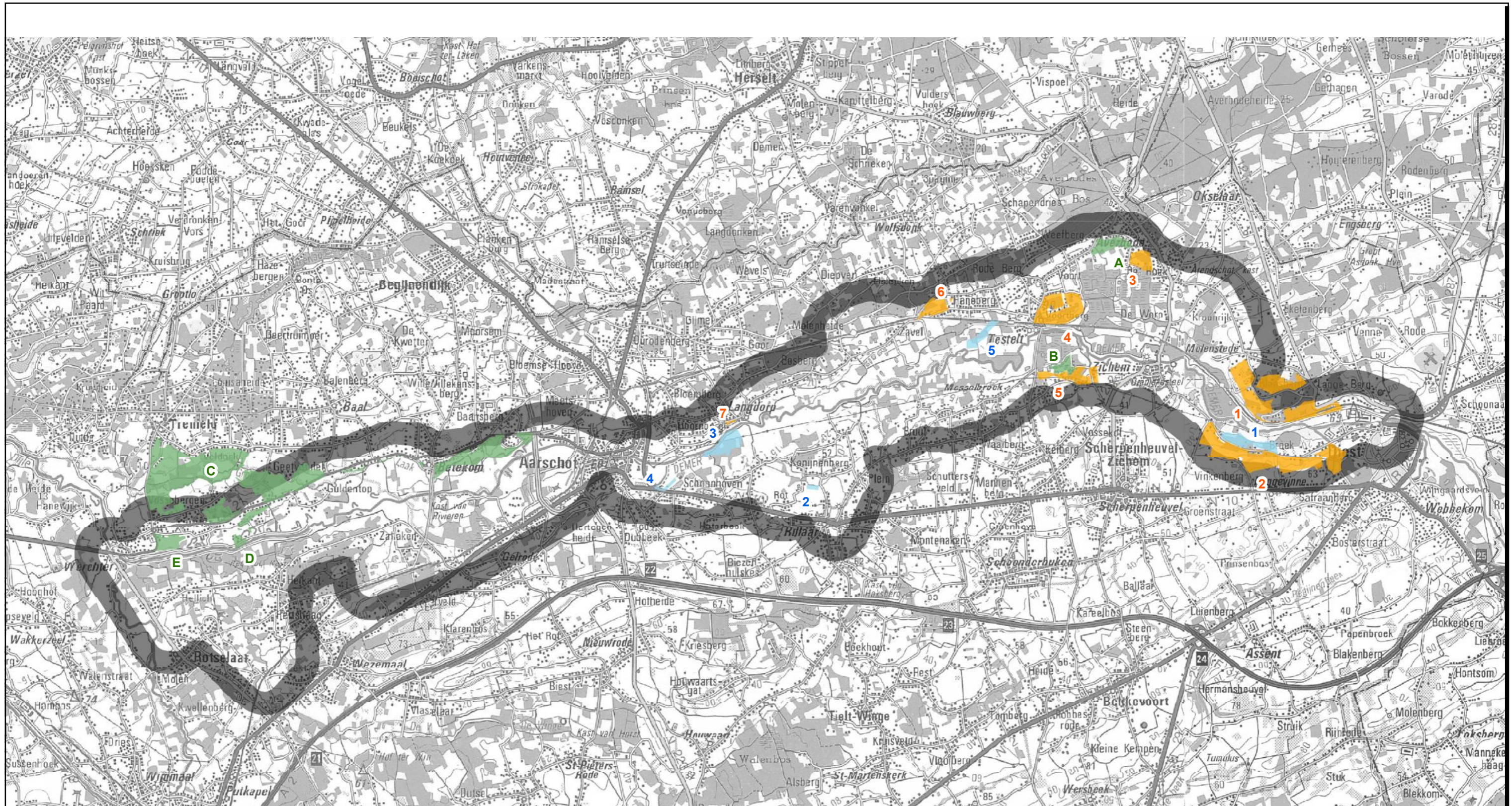






— Bestaande dijk alternatief I
— Nieuwe dijk alternatief I

Kartbladnummer 3
Kaart 9: Dijkhoogtes alternatief I



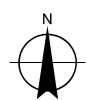
■ Projectgebied (opgenomen in Mer-screening)
 A. WUG Averbode D. Olifant-Leybos
 B. Roebos - Wielewaaistraat E. WUG Werchter
 C. De Laak

■ Aangrenzende zones (opgenomen in Mer-screening)
 1. Blaasberg 5. Zichem
 2. Vinkenberg 6. Haneberg
 3. Averbode 7. Langdorp
 4. Voortberg

■ Blauwe Zone (opgenomen in Mer-screening)
 3. Zichem: Waterwingebied Vinkenberg
 6. Testelt: waterwingebied Testelt
 8. Rilaar: Rietveld Kortenkaker - Rilaar
 10. Aarschot: waterwingebied Weerdelaak
 11. Aarschot: waterwingebied Schoonhoven

 Plangebied

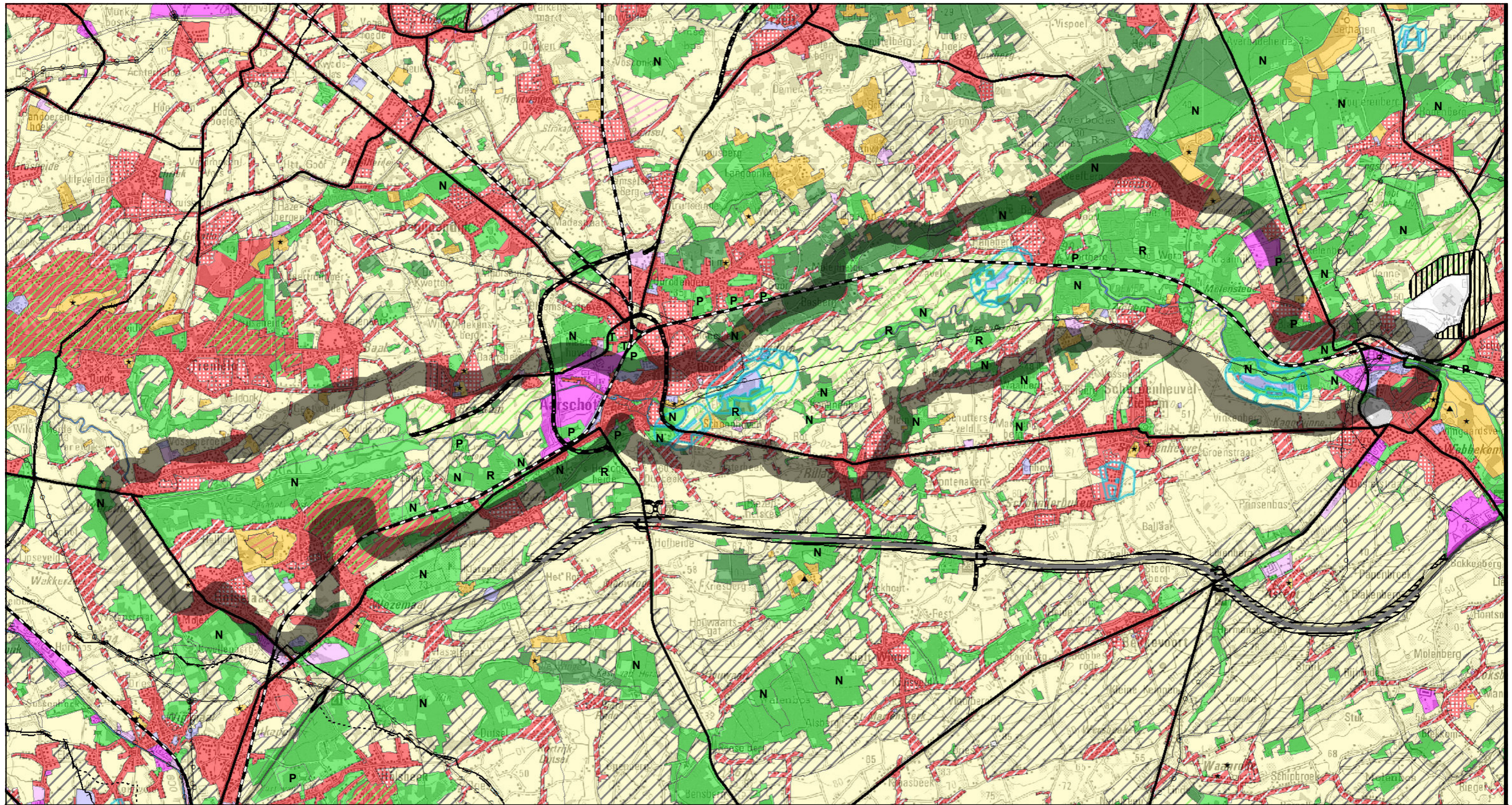
Kaart 10: Situering projectgebieden (cfr Mer-screening)



1:75.000 0 1.500 3.000 4.500 6.000 Meter

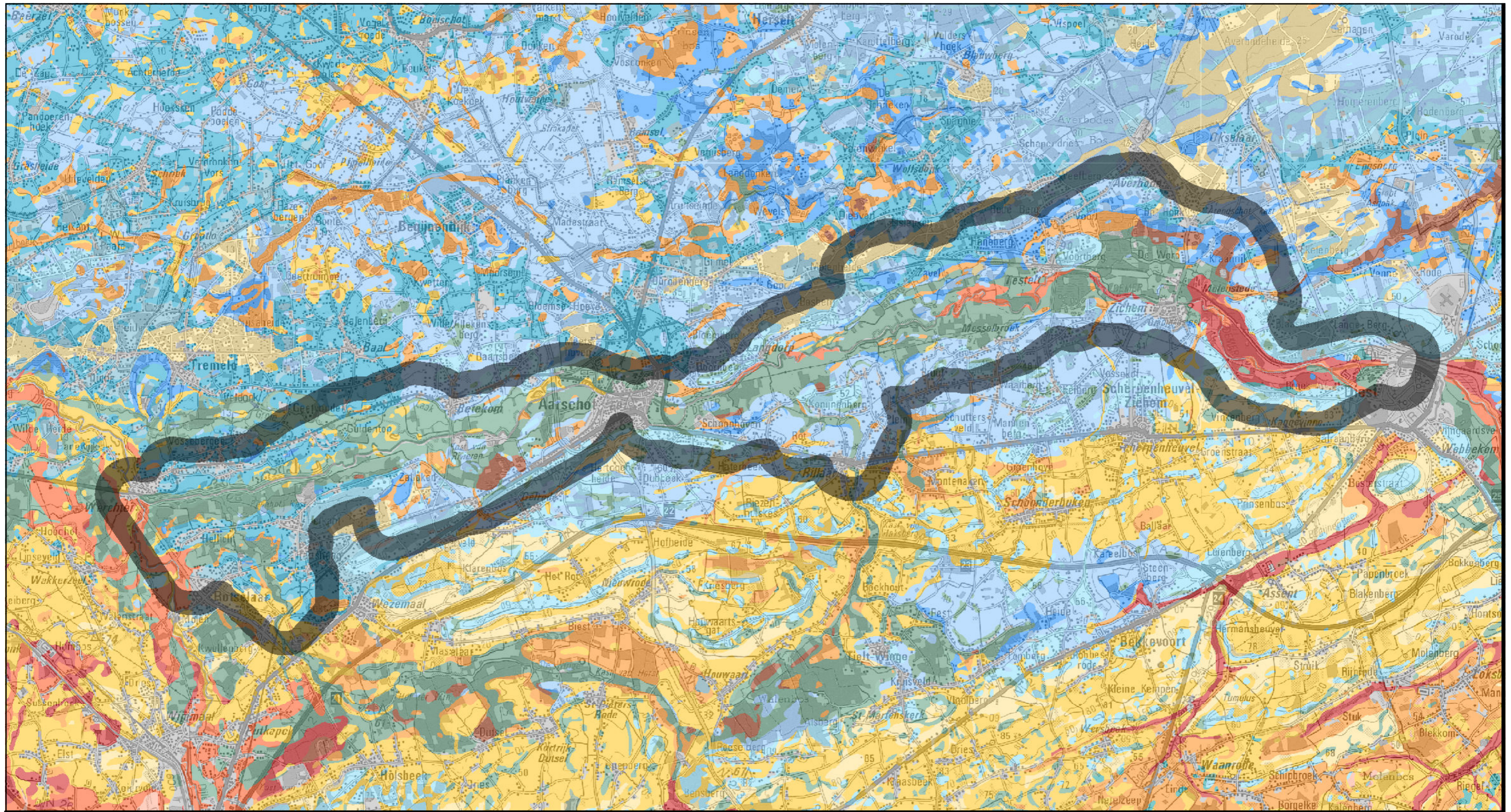
\\bema1file03\Milieuv\Projecten\BE0111002250_2499\BE0111002405_W&Z_Demervallei04_grafisch_GIS\3_GIS\maps\06_Plan-MER\Fase 2\2405_kr10_situering projectgebieden.mxd





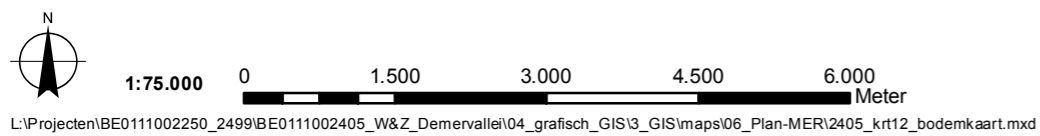
Plangebied	0200- gebied voor gemeenschapsvoorzieningen en openbaar nut	0702- natuurgebied met wetenschappelijke waarde of natuurreservaat	1014- gebied voor handelsbeursactiviteiten en grootschalige culturele activiteiten	150c- bestaande hoofdverkeerswegen
Gewestplanbestemmingen	0300- dienstverleningsgebieden	0800- bosgebieden	1100- ambachtelijke bedrijven en kmo's	150d- aan te leggen hoofdverkeerswegen
0100- woongebied	0400- recreatiegebieden	0900- agrarische gebieden	1200- ontginningsgebieden	150e- bestaande spoorwegen
0102- woongebied met landelijk karakter	0500- parkgebieden	0901- landschappelijk waardevolle gebieden	1400- militaire gebieden	150g- bestaande afzonderlijke leidingen
0104- woonpark	0600- bufferzones	0911- valleigebieden	1504- bestaande waterwegen	150i- bestaande leidingstraten
0105- woonuitbreidingsgebied	0700- groengebied	1000- industriegebieden	1600- waterwinningsgebied	150k- bestaande hoogspanningsleidingen
0181- woonreservegebieden	0701- natuurgebied			

Kaart 11: Gewestplan

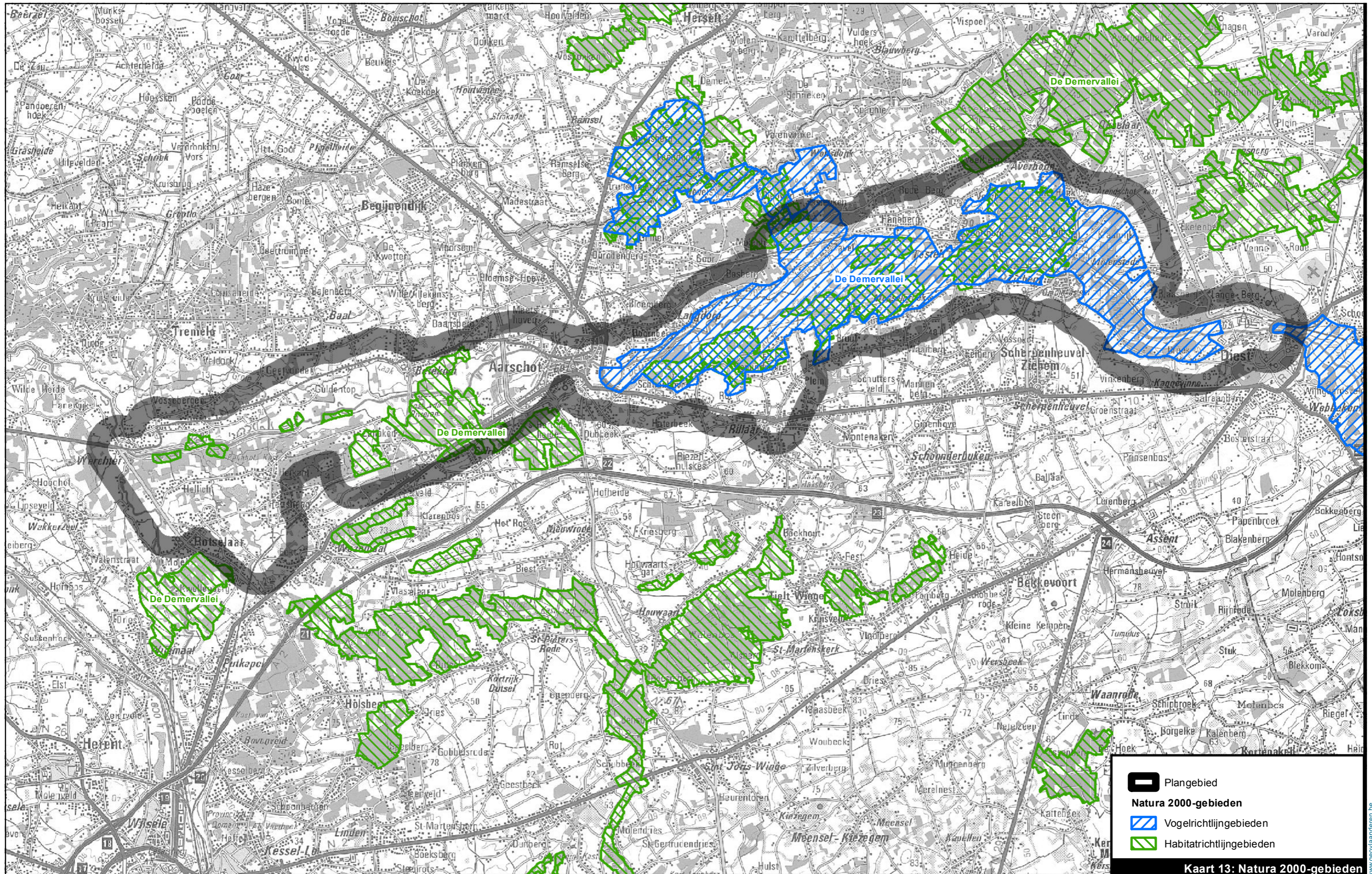


Plangebied	05. Zand-complex	10. Vochtig zandleem	14. Droge leem	17. Klei-complexen	27. Landduin	32. Poelgrond polders	37. Overdekt Pleistoceen
01. Antropogeen	06. Nat zand antr	11. Droge zandleem	14. Leem-complexen	18. Natte Zwarte Klei	28. Hoge kustduin	33. Schor polders	38. Bronnen
03. Nat zand	07. Vochtig zand antr	11. Zandleem-complex	15. Natte klei	19. Vochtige Zwarte Klei	29. Kustduingrond	34. Dekklei polders	39. Krijt
04. Vochtig zand	08. Droog zand antr	12. Natte leem	16. Vochtige klei	19. Zwarte Klei-complex	30. Moeren	35. Kleiplaat polders	40. Mergel
05. Droog zand	09. Nat zandleem	13. Vochtige leem	17. Droge klei	26. Veen	31. Geul polders	36. Kreekrug	

Kaart 12: Bodemkaart



www.geovlaanderen.be



Plangebied
Natura 2000-gebieden
 Vogelrichtlijngebieden
 Habitatrichtlijngebieden

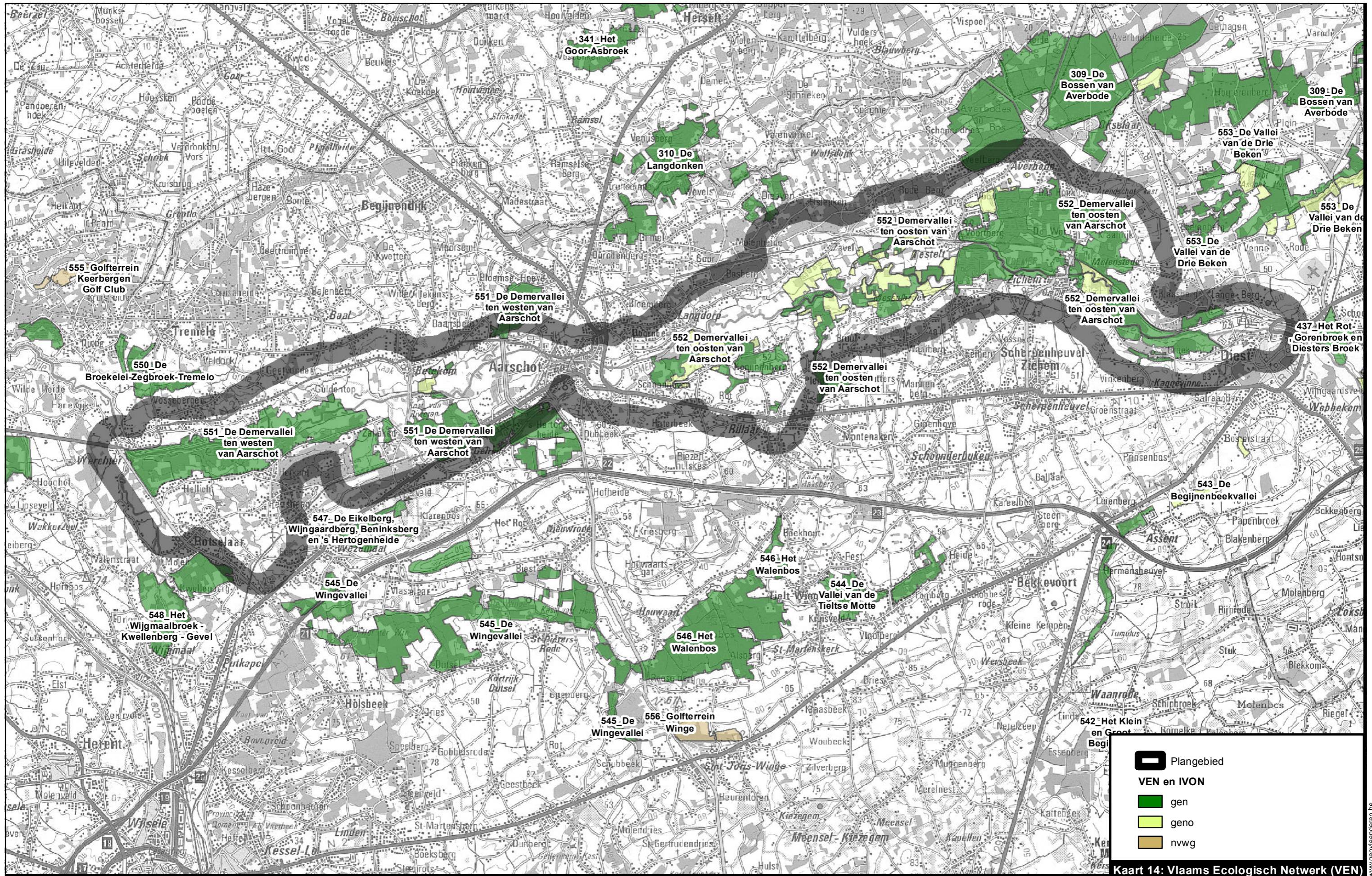
Kaart 13: Natura 2000-gebieden



L:\Projecten\BE0111002250_2499\BE0111002405_W&Z_Demervallei\04_grafisch_GIS\3_GIS\maps\06_Plan-MER\2405_krt13_natura2000gebieden.mxd



www.gevoelbaar.be



Kaart 14: Vlaams Ecologisch Netwerk (VEN)



L:\Projecten\BE0111002250_2499\BE0111002405_W&Z_Demervallei\04_grafisch_GIS\3_GIS\maps\06_Plan-MERIFase 2\2405_krt14_VENgebieden.mxd



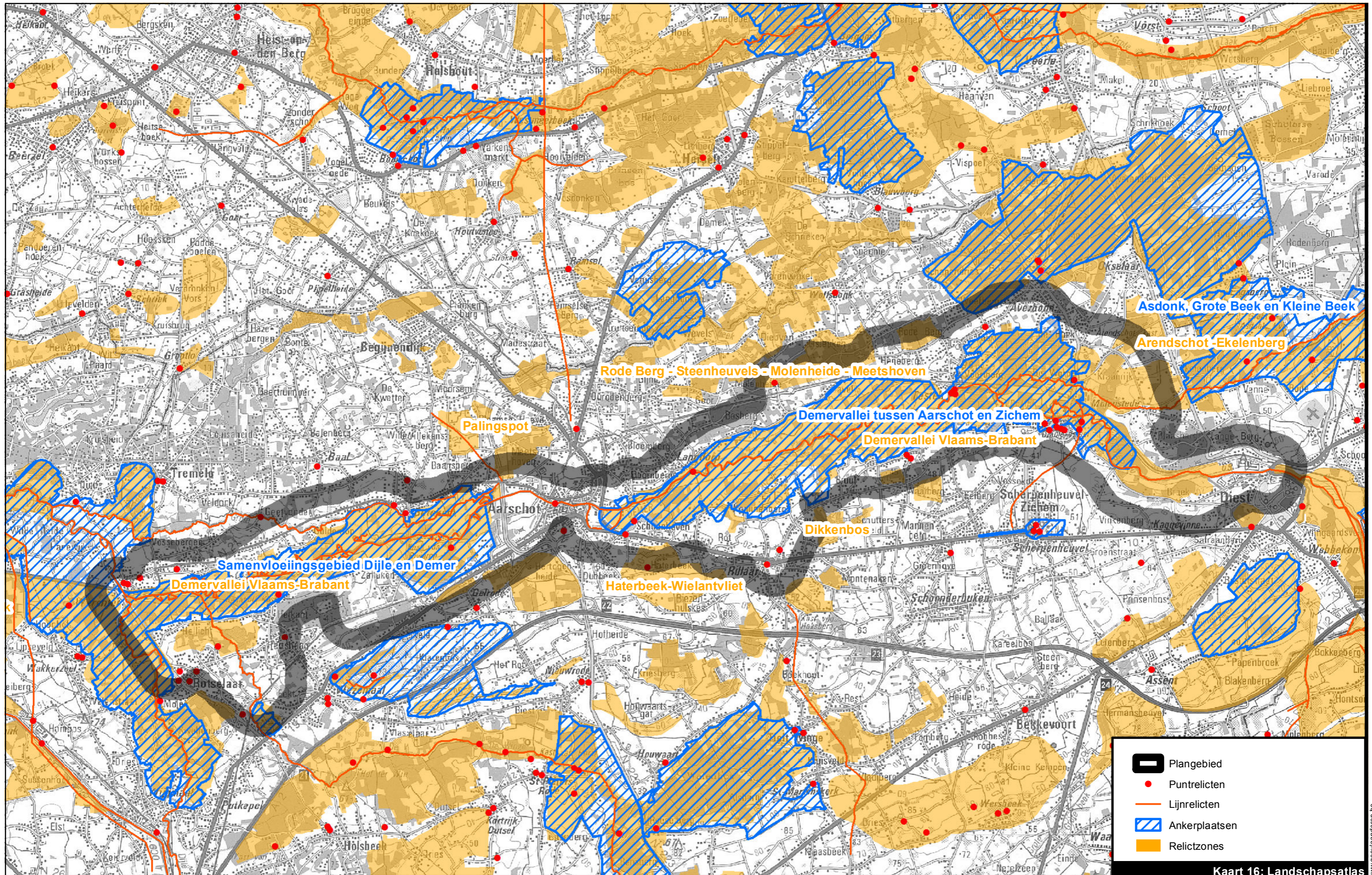
www.geovlaanderen.be



L:\Projecten\BE0111002250_2499\BE0111002405_W&Z_Demervallei\04_grafisch_GIS\3_GIS\maps\06_Plan-MER\Fase 2\2405_krt15_erkende_natuurreservaten.mxd



www.geovandieren.be



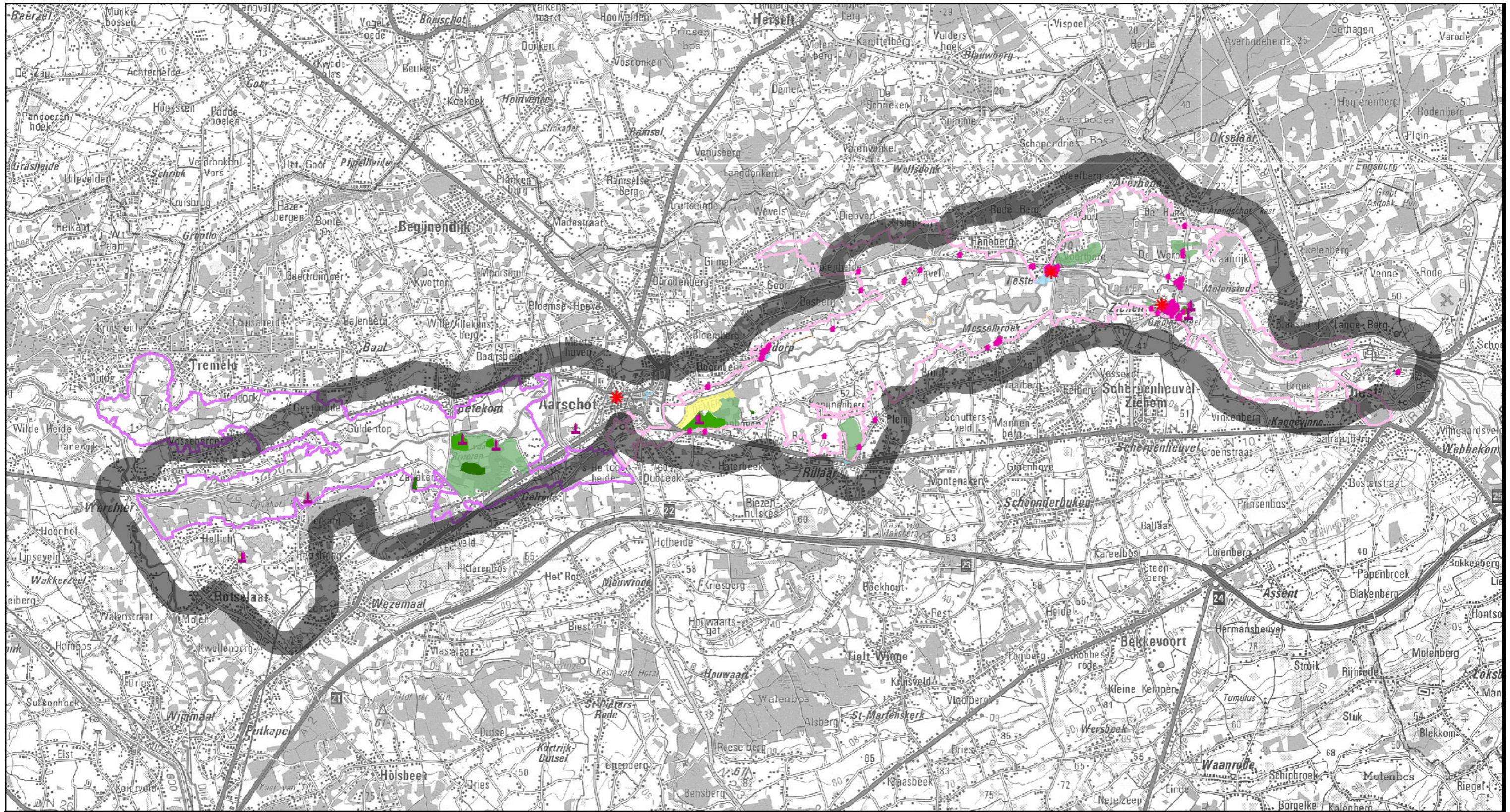
Kaart 16: Landschapsatlas



L:\Projecten\BE0111002250_2499\BE0111002405_W&Z_Demervallei\04_grafisch_GIS\3_GIS\maps\06_Plan-MER\Fase 2\2405_krt16_landschapsatlas.mxd

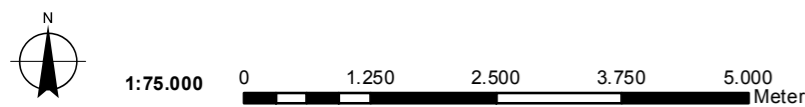


www.geovlaanderen.be



- | | | | |
|---|----------------------|------------------------|-------------------------|
| Plangebied | Historische bossen | Stads- en dorpsgezicht | Ankerplaats Demervallei |
| Watermolens langsheen de Demer | Hoogstamboomgaard | Monumenten | Ankerplaats Demer-Laak |
| Cultuurhistorische elementen | Kasteelparken | Landschappen | |
| Niet beschermd waardevol bouwkundig erfgoed | Archeologische zones | | |

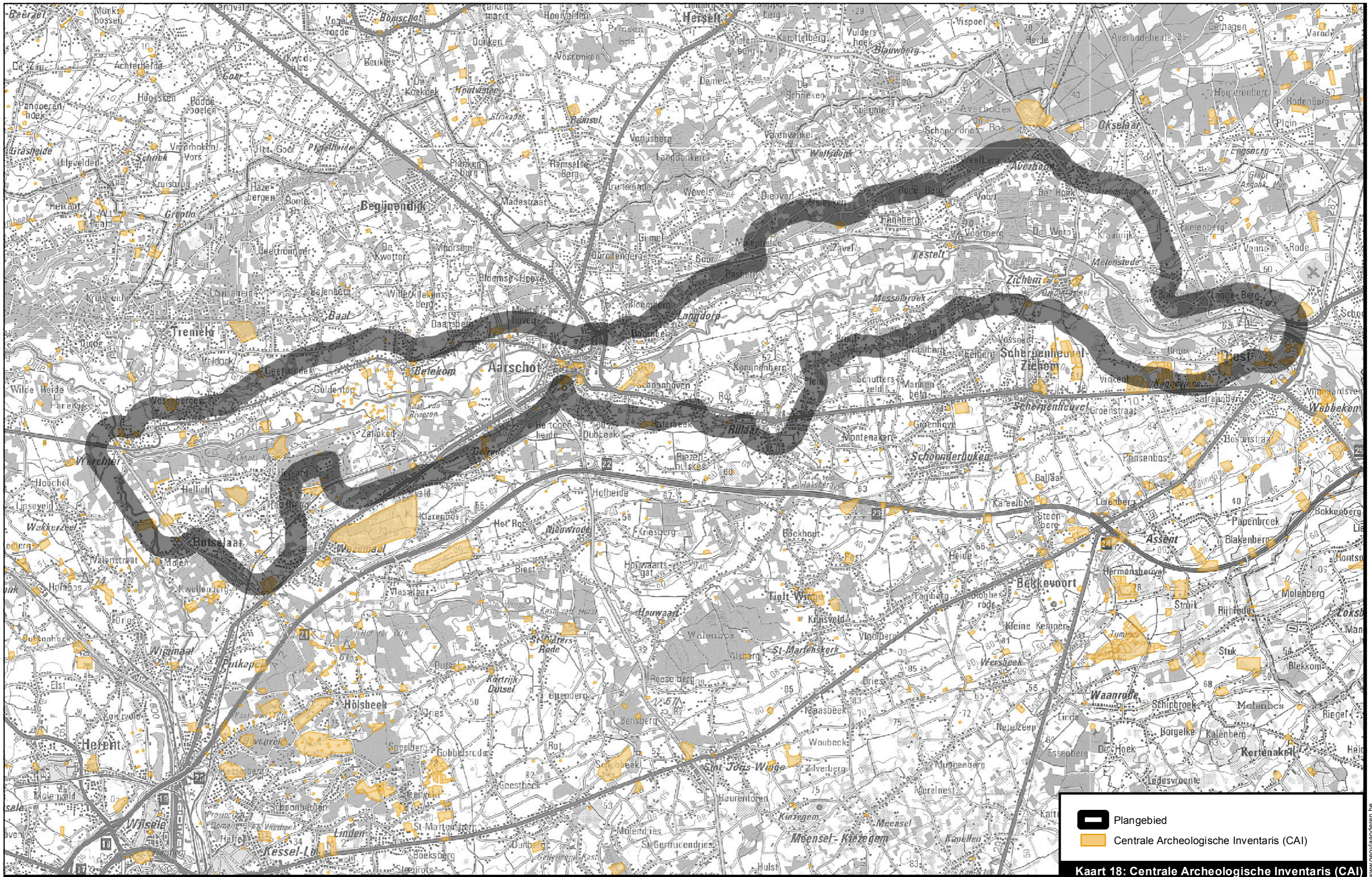
Kaart 17: Erfgoedwaarden



L:\Projecten\BE0111002250_2499\BE0111002405_W&Z_Demervallei\04_grafisch_GIS\3_GIS\maps\06_Plan-MER\Fase 2\2405_krt17_erfgoedwaarden.mxd



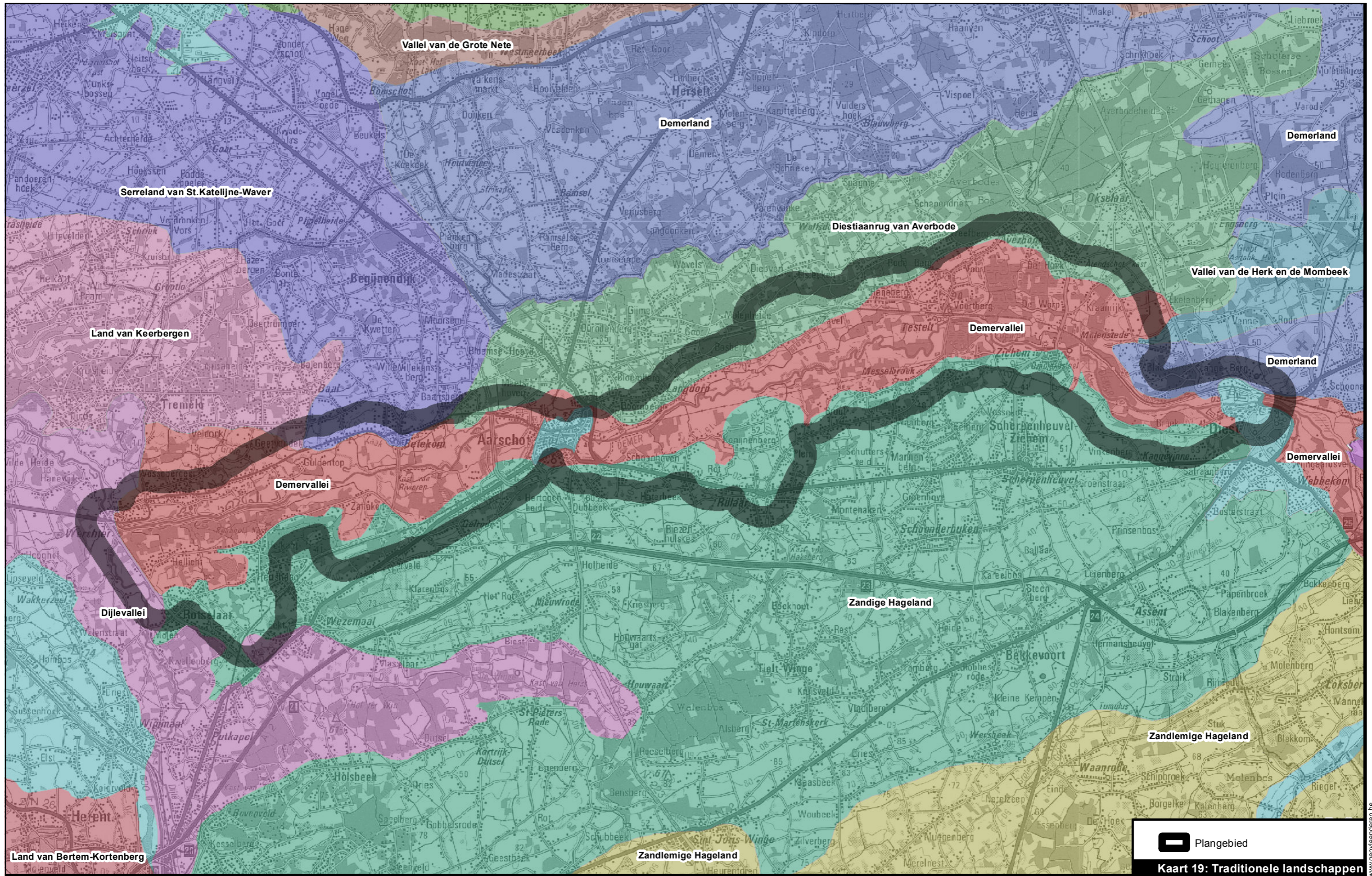
www.geovlaanderen.be



L:\Projecten\BE0111002250_2499\BE0111002405_W&Z_Demervallei\04_grafisch_GIS\3_GIS\maps\06_Plan-MER\2405_krt18_CAI.mxd



www.geovlaanderen.be



Plangebied

Kaart 19: Traditionele landschappen



L:\Projecten\BE0111002250_2499\BE0111002405_W&Z_Demervallei\04_grafisch_GIS\3_GIS\maps\06_Plan-MERIFase 2\2405_krt19_traditionele_landschappen.mxd



www.geovlaanderen.be