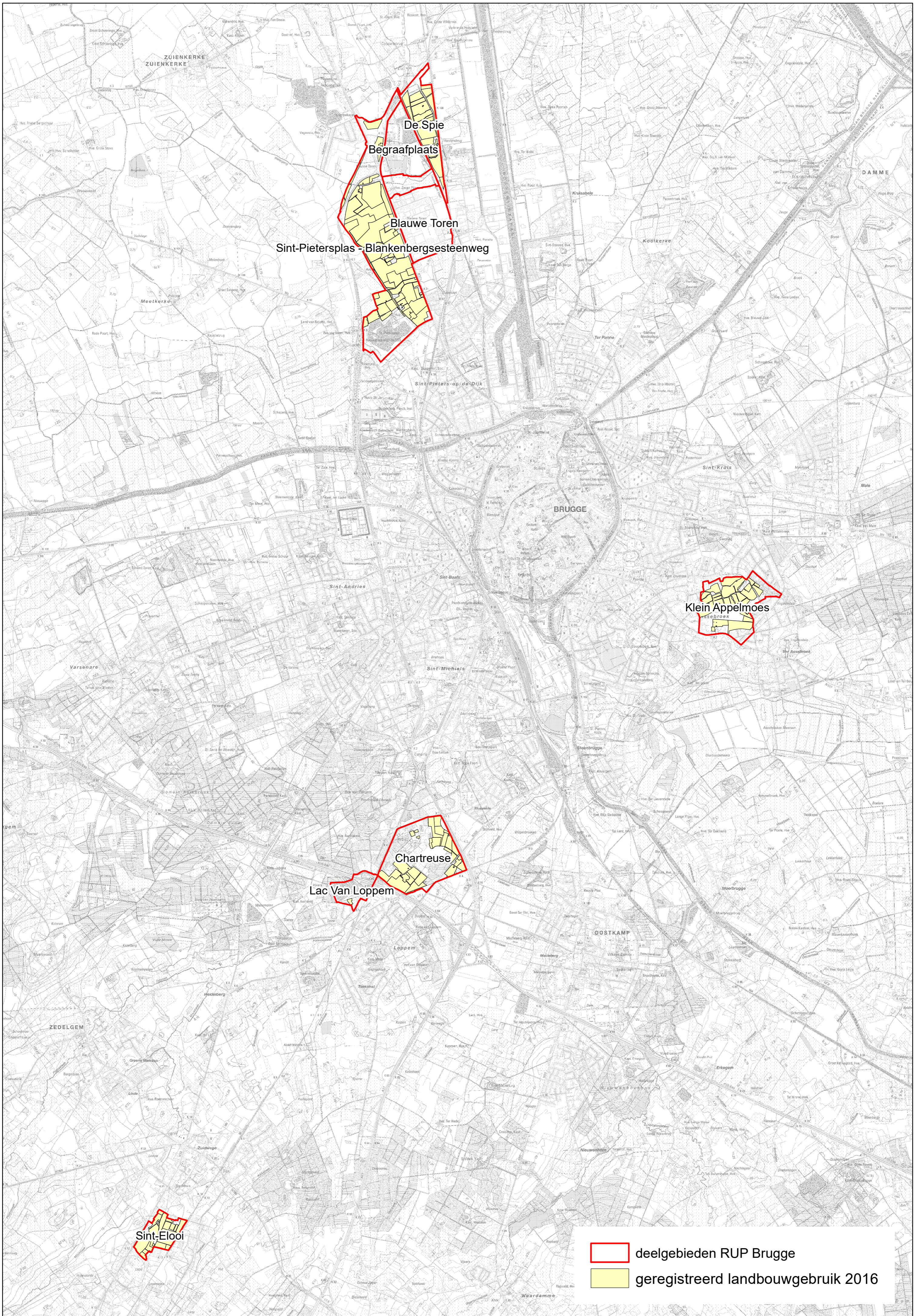


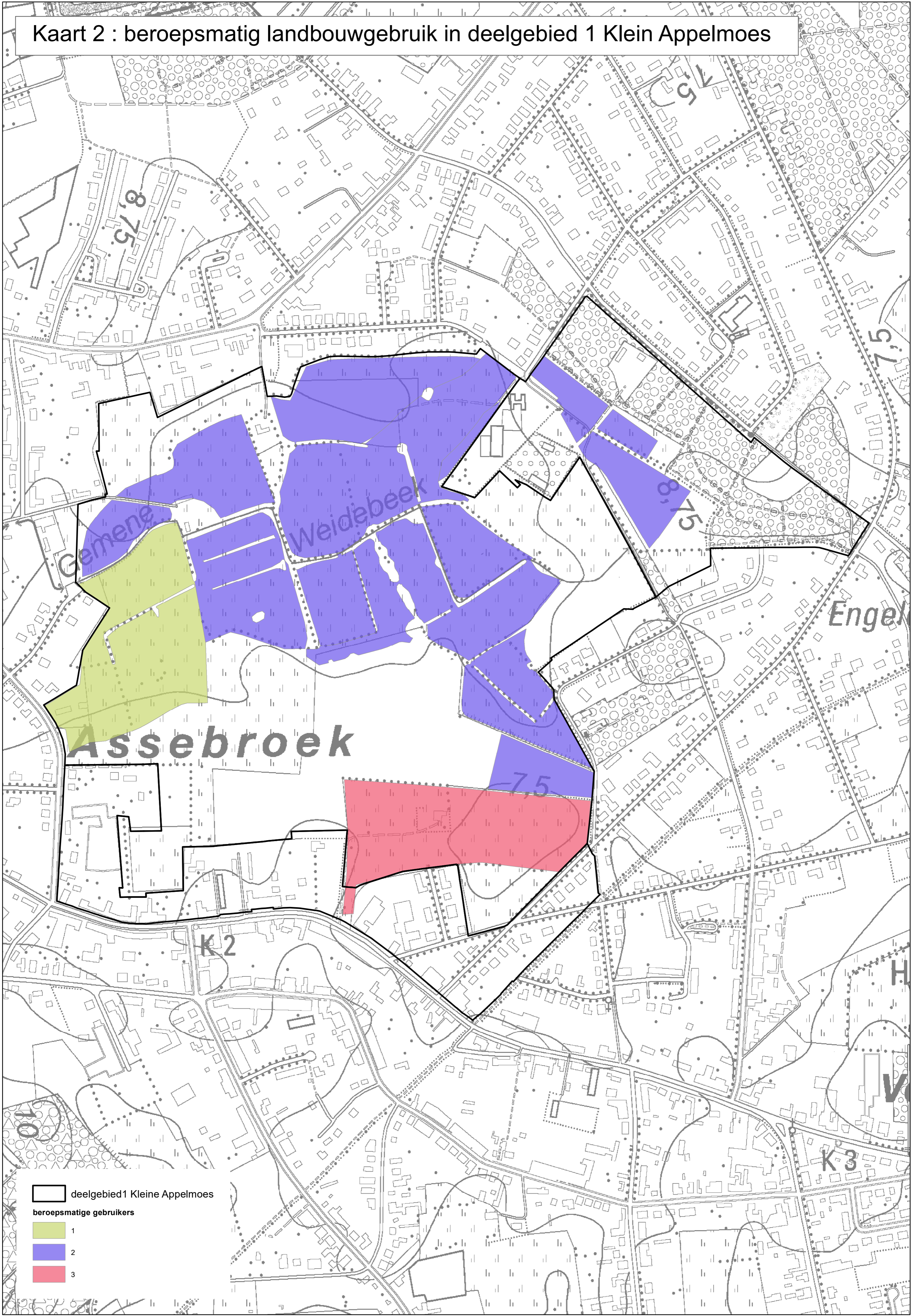
Bijlage

Kaartenbundel

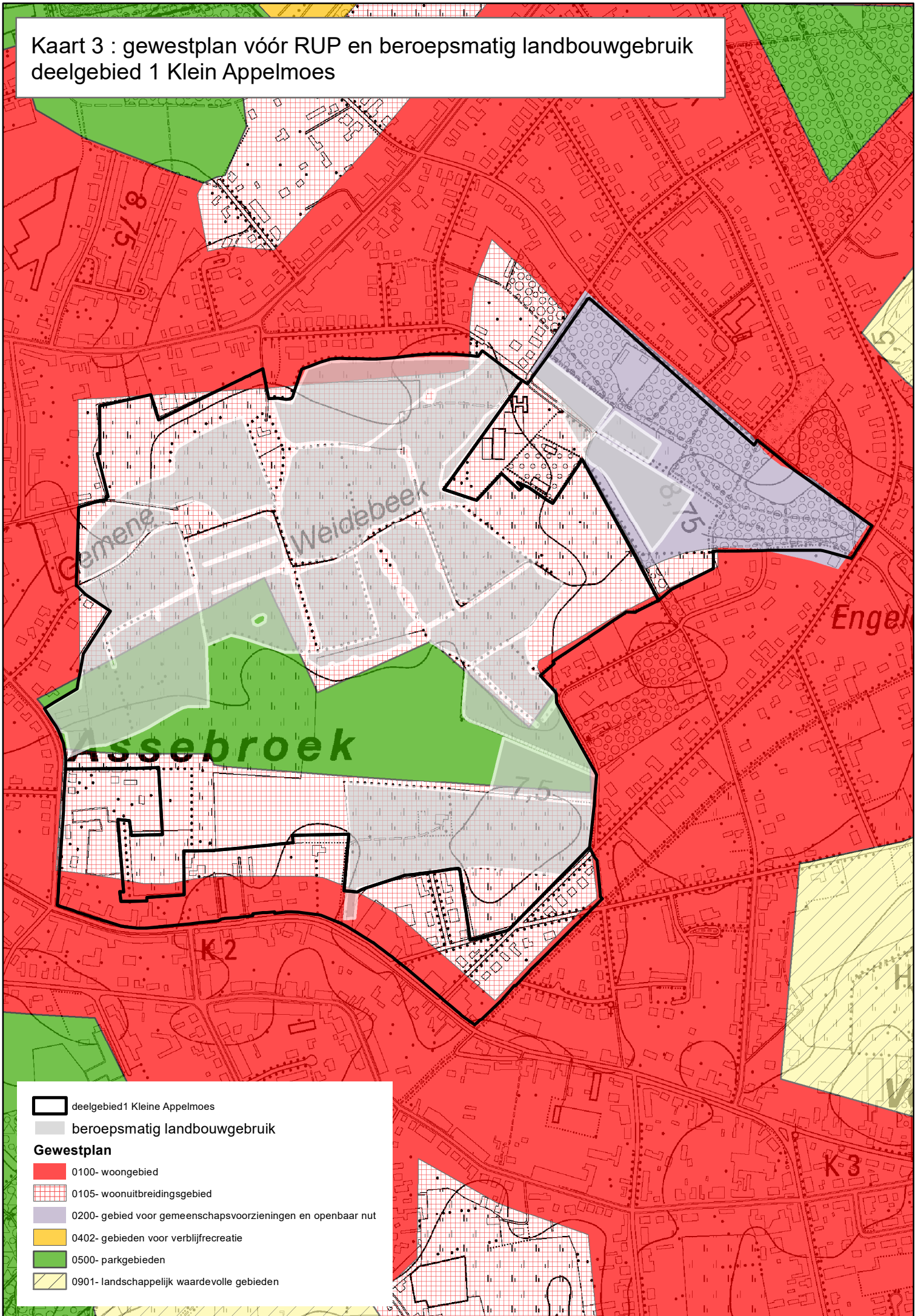
- Figuur 1 : geregistreerd landbouwgebruik 2016 in de deelgebieden van het RUP afbakening regionaalstedelijk gebied Brugge – herneming
- Figuur 2 : overzicht beroepsmatig landbouwgebruik in deelgebied 1 “Klein Appelmoes” RUP afbakening regionaalstedelijk gebied Brugge - herneming
- Figuur 3 : gewestplanbestemming (vóór RUP) in deelgebied 1 “Klein Appelmoes” RUP afbakening regionaalstedelijk gebied Brugge - herneming
- Figuur 4 : overzicht beroepsmatig landbouwgebruik in deelgebied 3 “Chartreuse” RUP afbakening regionaalstedelijk gebied Brugge - herneming
- Figuur 5 : gewestplanbestemming (vóór RUP) in deelgebied 3 “Chartreuse” RUP afbakening regionaalstedelijk gebied Brugge - herneming
- Figuur 6 : overzicht beroepsmatig landbouwgebruik in deelgebied 5 “De Spie” RUP afbakening regionaalstedelijk gebied Brugge - herneming
- Figuur 7 : gewestplanbestemming (vóór RUP) in deelgebied 5 “De Spie” RUP afbakening regionaalstedelijk gebied Brugge - herneming
- Figuur 8 : overzicht beroepsmatig landbouwgebruik in deelgebied 7 “Sint-Pietersplas Blankenbergsesteenweg” RUP afbakening regionaalstedelijk gebied Brugge - herneming
- Figuur 9 : gewestplanbestemming (vóór RUP) in deelgebied 7 “Sint-Pietersplas Blankenbergsesteenweg” RUP afbakening regionaalstedelijk gebied Brugge - herneming
- Figuur 10 : overzicht beroepsmatig landbouwgebruik in deelgebied 8 “Sint-Elooi” RUP afbakening regionaalstedelijk gebied Brugge - herneming
- Figuur 11 : gewestplanbestemming (vóór RUP) in deelgebied 8 “Sint-Elooi” RUP afbakening regionaalstedelijk gebied Brugge - herneming



Kaart 2 : beroepsmatig landbouwgebruik in deelgebied 1 Klein Appelmoes

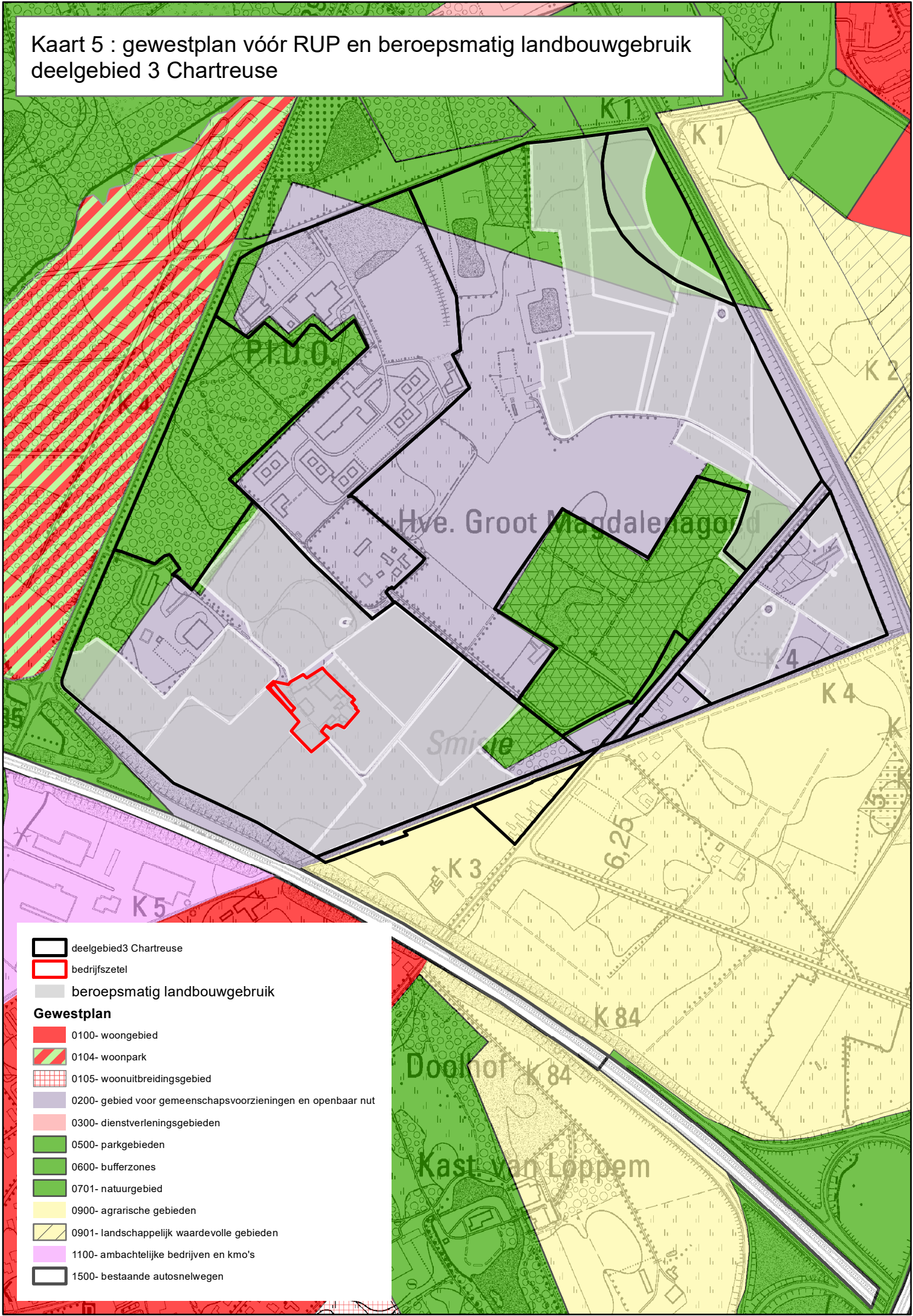


Kaart 3 : gewestplan vóór RUP en beroepsmatig landbouwgebruik
deelgebied 1 Klein Appelmoes



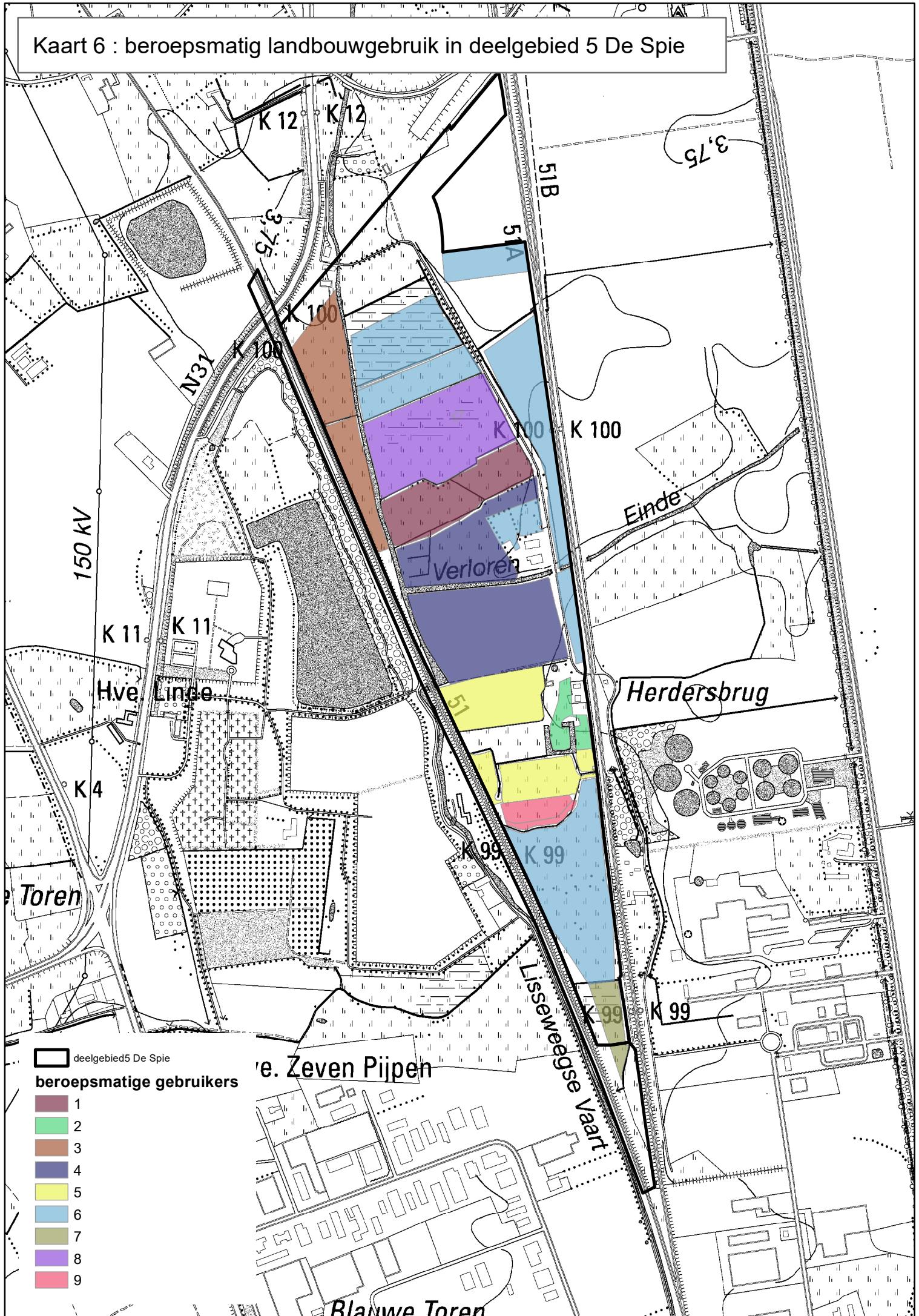
- deelnamen op kaart: Gemeene Weidebeek, Assebroek, Engel, K2, K3
 - deelnamen op kaart: Gemeene Weidebeek, Assebroek, Engel, K2, K3
- | | |
|-------------------|---|
| | deelgebied1 Kleine Appelmoes |
| | beroepsmatig landbouwgebruik |
| Gewestplan | |
| | 0100- woongebied |
| | 0105- woonuitbreidingsgebied |
| | 0200- gebied voor gemeenschapsvoorzieningen en openbaar nut |
| | 0402- gebieden voor verblijfsrecreatie |
| | 0500- parkgebieden |
| | 0901- landschappelijk waardevolle gebieden |

Kaart 5 : gewestplan vóór RUP en beroepsmatig landbouwgebruik
 deelgebied 3 Chartreuse



- deelgebied3 Chartreuse
- bedrijfszetel
- beroepsmatig landbouwgebruik
- Gewestplan**
- 0100- woongebied
- 0104- woonpark
- 0105- woonuitbreidingsgebied
- 0200- gebied voor gemeenschapsvoorzieningen en openbaar nut
- 0300- dienstverleningsgebieden
- 0500- parkgebieden
- 0600- bufferzones
- 0701- natuurgebied
- 0900- agrarische gebieden
- 0901- landschappelijk waardevolle gebieden
- 1100- ambachtelijke bedrijven en kmo's
- 1500- bestaande autosnelwegen

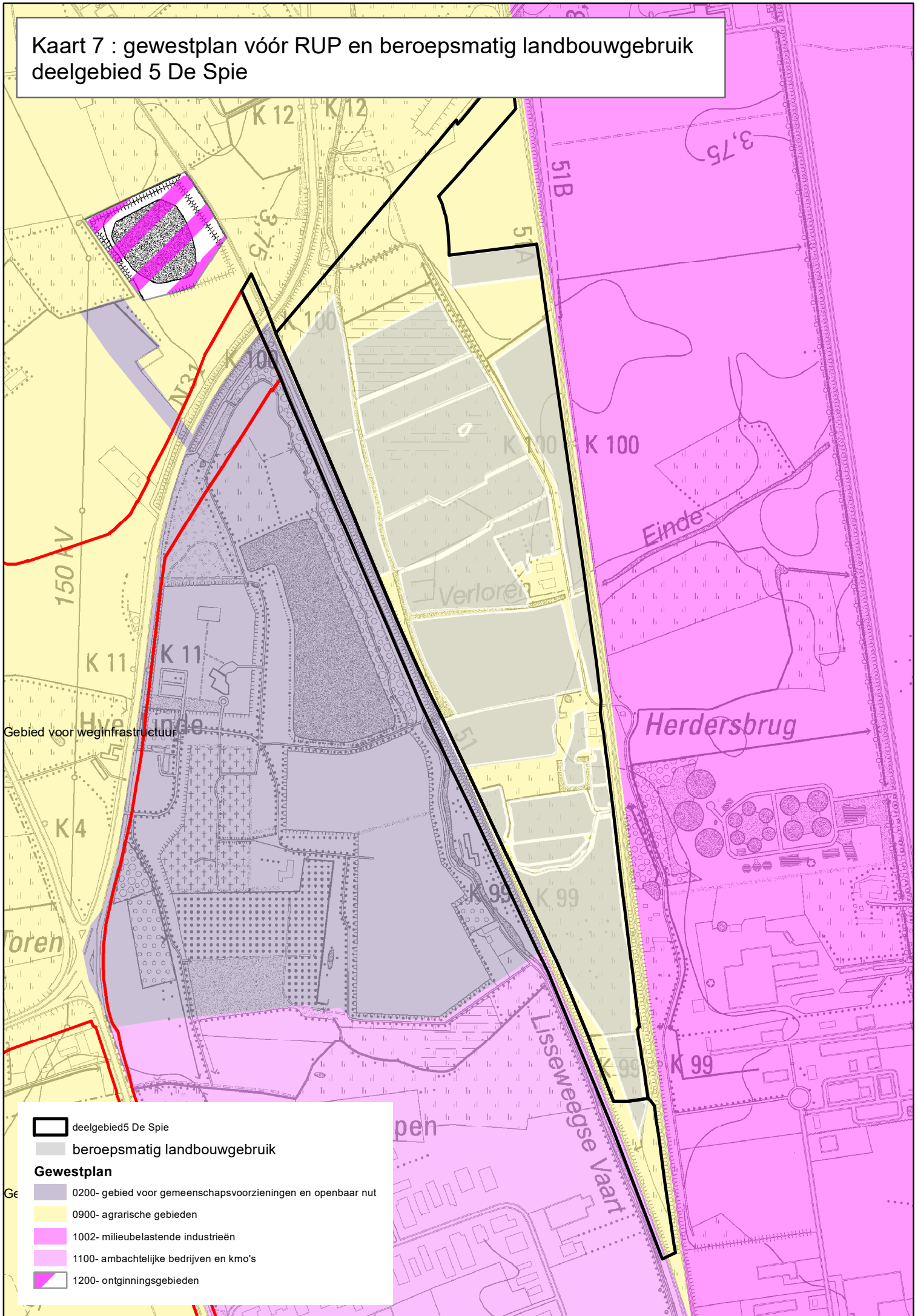
Kaart 6 : beroepsmatig landbouwgebruik in deelgebied 5 De Spie



deelgebied 5 De Spie
 beroepsmatige gebruikers

- 1
- 2
- 3
- 4
- 5
- 6
- 7
- 8
- 9

Kaart 7 : gewestplan vóór RUP en beroepsmatig landbouwgebruik
 deelgebied 5 De Spie



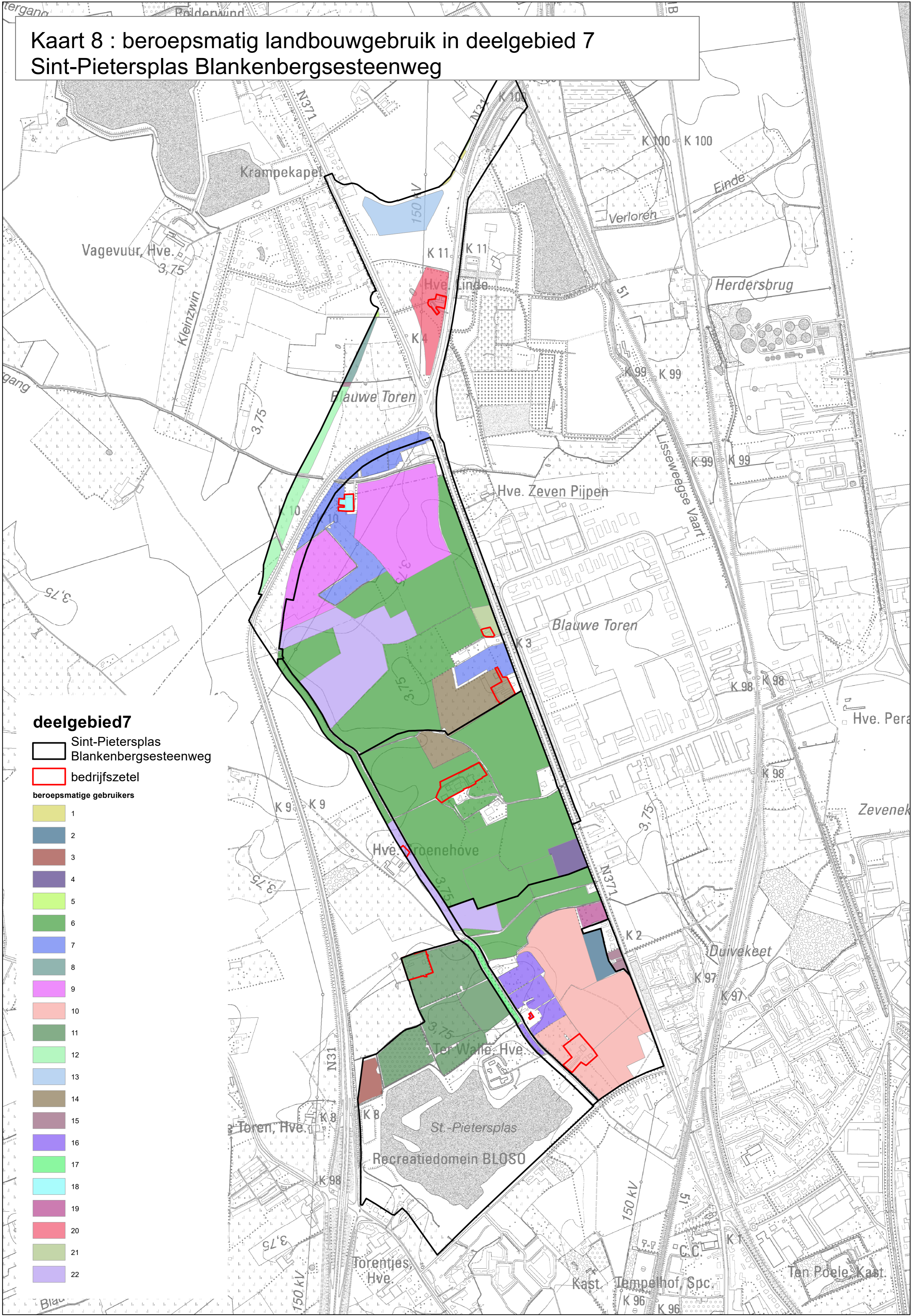
▭ deelgebied 5 De Spie

▭ beroepsmatig landbouwgebruik

Gewestplan

- Ge
- ▭ 0200- gebied voor gemeenschapsvoorzieningen en openbaar nut
 - ▭ 0900- agrarische gebieden
 - ▭ 1002- milieubelastende industrieën
 - ▭ 1100- ambachtelijke bedrijven en kmo's
 - ▭ 1200- ontginningsgebieden

Kaart 8 : beroepsmatig landbouwgebruik in deelgebied 7 Sint-Pietersplas Blankenbergsesteenweg



deelgebied7

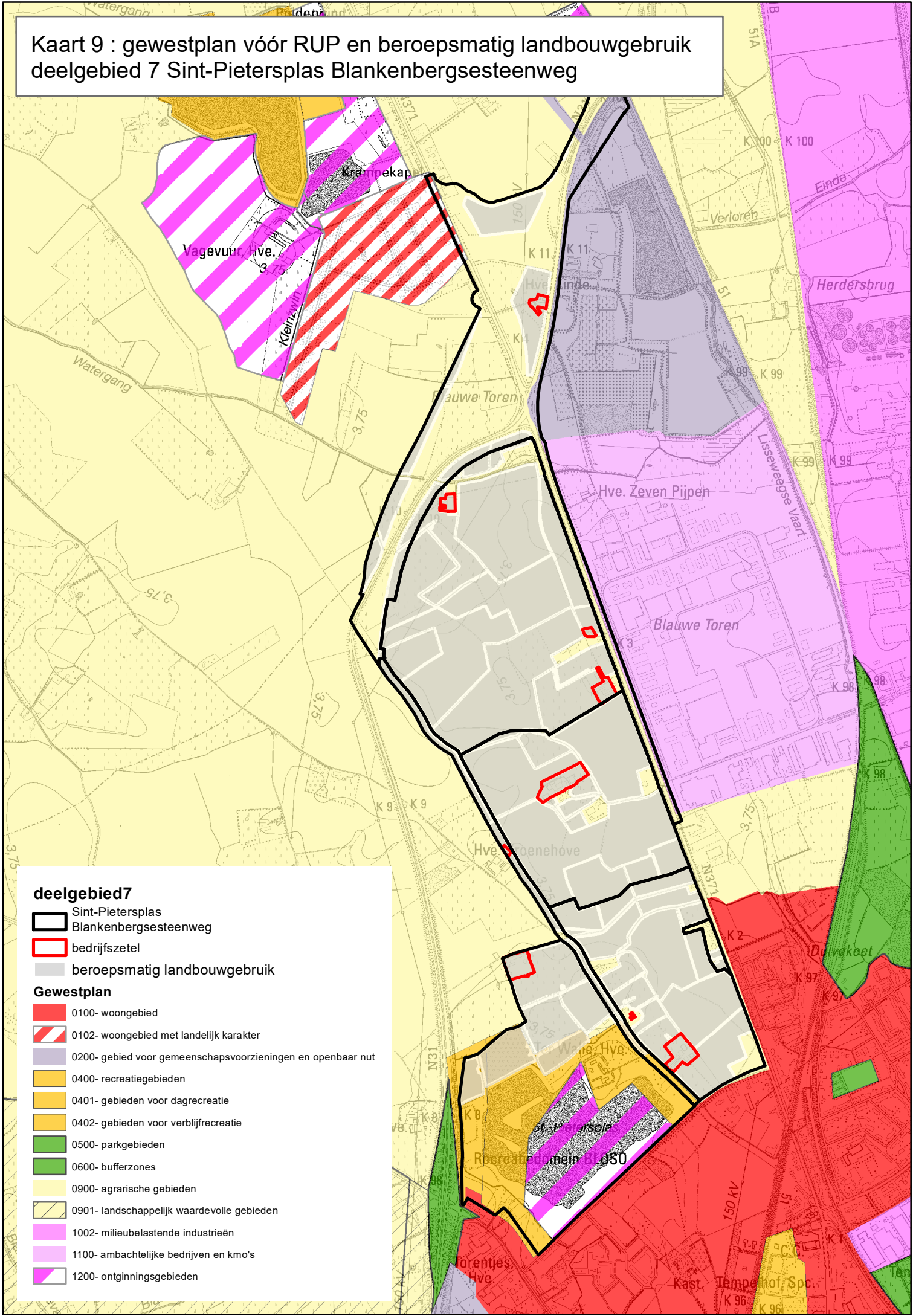
Sint-Pietersplas
 Blankenbergsesteenweg

bedrijfszetel





beroepsmatige gebruikers

- 1
- 2
- 3
- 4
- 5
- 6
- 7
- 8
- 9
- 10
- 11
- 12
- 13
- 14
- 15
- 16
- 17
- 18
- 19
- 20
- 21
- 22

Kaart 9 : gewestplan vóór RUP en beroepsmatig landbouwgebruik
 deelgebied 7 Sint-Pietersplas Blankenbergsesteenweg



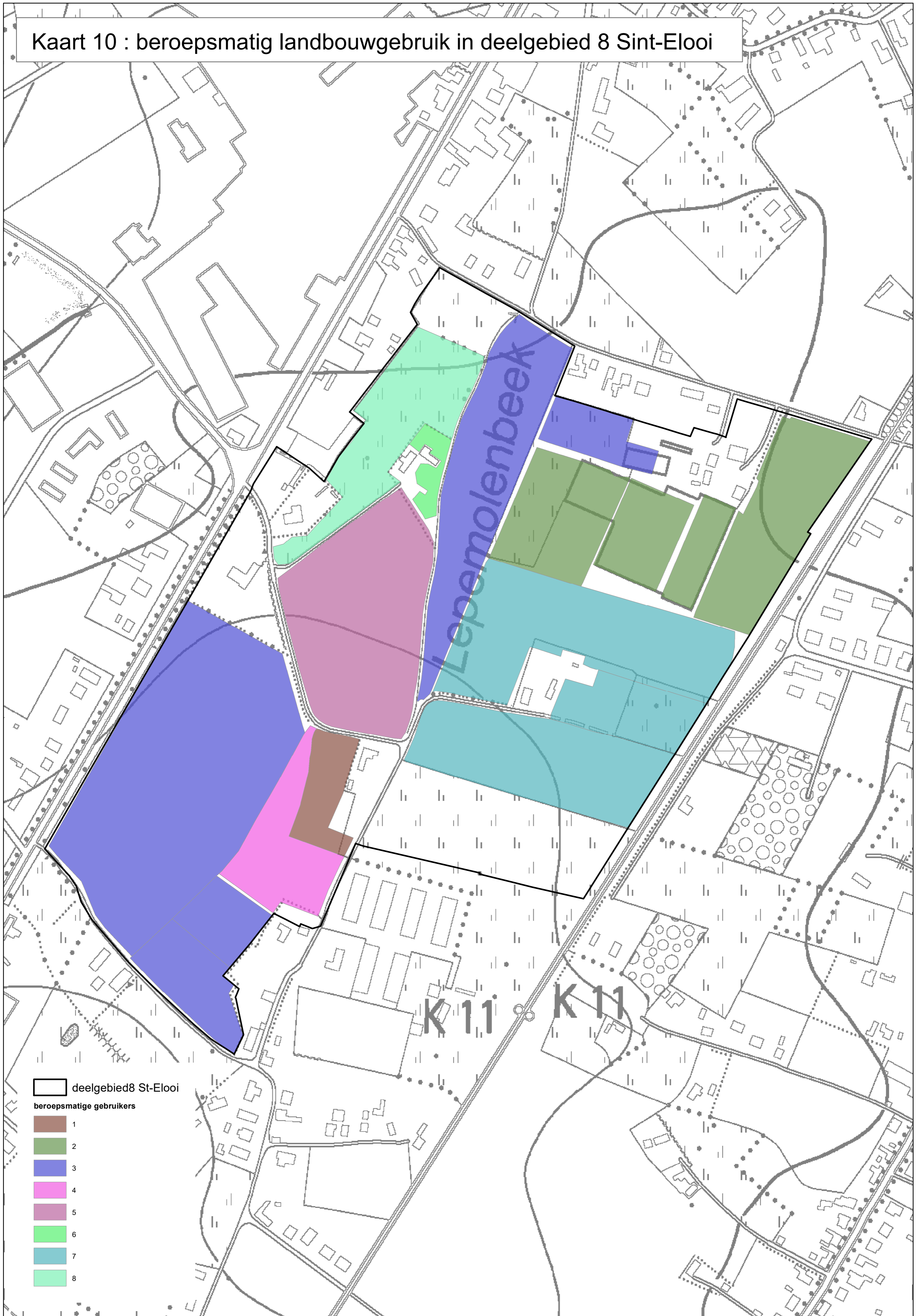
deelgebied7

-  Sint-Pietersplas
-  Blankenbergsesteenweg
-  bedrijfszetel
-  beroepsmatig landbouwgebruik

Gewestplan

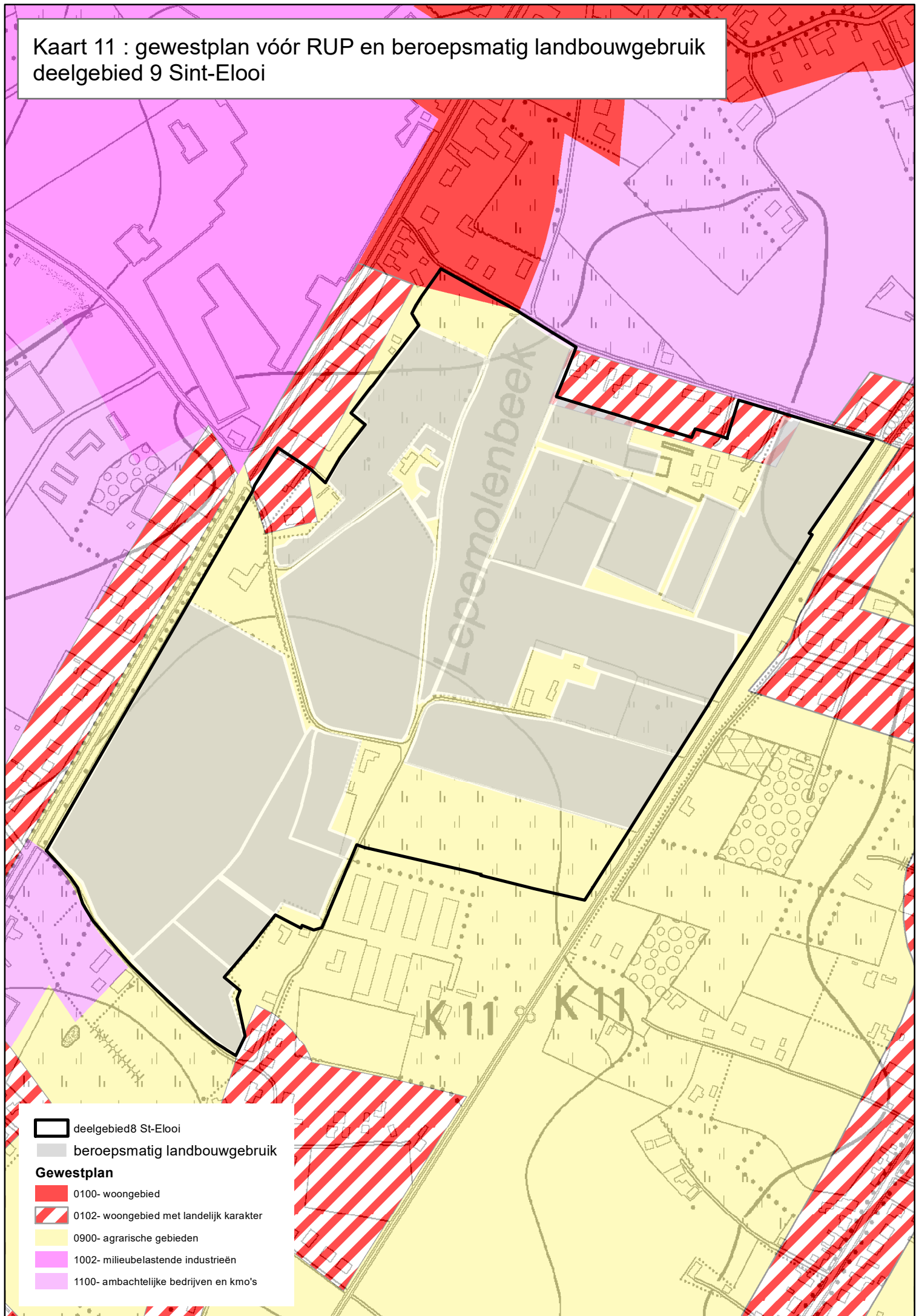
-  0100- woongebied
-  0102- woongebied met landelijk karakter
-  0200- gebied voor gemeenschapsvoorzieningen en openbaar nut
-  0400- recreatiegebieden
-  0401- gebieden voor dagrecreatie
-  0402- gebieden voor verblijfrecreatie
-  0500- parkgebieden
-  0600- bufferzones
-  0900- agrarische gebieden
-  0901- landschappelijk waardevolle gebieden
-  1002- milieubelastende industrieën
-  1100- ambachtelijke bedrijven en kmo's
-  1200- ontginningsgebieden

Kaart 10 : beroepsmatig landbouwgebruik in deelgebied 8 Sint-Elooi



- deelgebied8 St-Elooi
- beroepsmatige gebruikers
- 1
 - 2
 - 3
 - 4
 - 5
 - 6
 - 7
 - 8

Kaart 11 : gewestplan vóór RUP en beroepsmatig landbouwgebruik
deelgebied 9 Sint-Elooi



-  deelgebied 8 St-Elooi
-  beroepsmatig landbouwgebruik
- Gewestplan**
-  0100- woongebied
-  0102- woongebied met landelijk karakter
-  0900- agrarische gebieden
-  1002- milieubelastende industriën
-  1100- ambachtelijke bedrijven en kmo's