




**Legende**

- Gewestplan: Herentals-Mol (KB 28/07/1978)
-  Gewestplanwijzigingen
-  Gewestelijke Ruimtelijke uitvoeringsplannen
-  Provinciale & Gemeentelijke RUPs

Disclaimer:  
 Schorsings- en vernietigingsarresten van gewestplan(wijzigingen) door de Raad van State werden nog niet allemaal verwerkt in het digitale gewestplan.  
 Hierdoor geeft de kaart op sommige plaatsen nog verouderde informatie weer.  
 De informatie in deze kaart heeft louter informatieve waarde en geen juridische kracht.

Achtergrond: Rasterversie van de topografische kaart uitgegeven tussen 1978 en 1993 op schaal 1/10000 door het NGI (GIS Vlaanderen)  
 © Fragment uit de topografische kaart met toelating A1913 van het NGI

**Kaart 2 Bestaande juridische toestand: gewestplan, gewestplanwijzigingen en ruimtelijke uitvoeringsplannen**

Schaal : 1:10 000

