





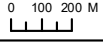
**Legende**

<p>Gewestplan: Gentse en Kanaalzone (KB 14/09/1977)</p> <p> Gewestplanwijzigingen</p> <p> Gewestelijke Ruimtelijke uitvoeringsplannen</p> <p> Provinciale &amp; Gemeentelijke RUPs</p>	<p>Disclaimer:</p> <p>Schorsings- en vernietigingsarresten van gewestplan(wijzigingen) door de Raad van State werden nog niet allemaal verwerkt in het digitale gewestplan.</p> <p>Hierdoor geeft de kaart op sommige plaatsen nog verouderde informatie weer.</p> <p>De informatie in deze kaart heeft louter informatieve waarde en geen juridische kracht.</p>
--	---

Achtergrond: Rasterversie van de topografische kaart uitgegeven tussen 1978 en 1993 op schaal 1/10000 door het NGI (GIS Vlaanderen) © Fragment uit de topografische kaart met toelating A1913 van het NGI

**Kaart 2 Bestaande juridische toestand: gewestplan, gewestplanwijzigingen en ruimtelijke uitvoeringsplannen**

Schaal : 1:25 000

Gewestelijk Ruimtelijk Uitvoeringsplan 212\_00505\_00001  
 R4 - knoop Wachtebeke

Bijlage IIIb: Toelichtingsnota (kaarten)  
 Definitieve vaststelling