

Ref: P006935\_001\_Topo

**Legende**

- Bestaande leiding
- █ Plangebied enkelvoudige aardgasvervoerleiding
- ▨ Eindstation Haaltert

**Plan-MER  
Enkelvoudige aardgasvervoerleiding Brakel-Haaltert**

Kaart 1:  
Topografische kaart

0 500 1.000 m



Bron: Topografische kaart 1/10.000, raster, kleur, NGI, opname 1991-2005





## Legende

- Bestaande leiding
- Plangebied enkelvoudige aardgasvervoerleiding
- Eindstation Haaltert

## Plan-MER Enkelvoudige aardgasvervoerleiding Brakel-Haaltert

Kaart 2:  
Stratenplan

Bron: Esri

0 500 1.000 m



**TRACTEBEL**  
ENGIE





Ref: P006935\_003\_Orthofoto2017

## Legende

- Bestaande leiding
- Plangebied enkelvoudige aardgasvervoerleiding
- ▨ Eindstation Haaltert

## Plan-MER Enkelvoudige aardgasvervoerleiding Brakel-Haaltert

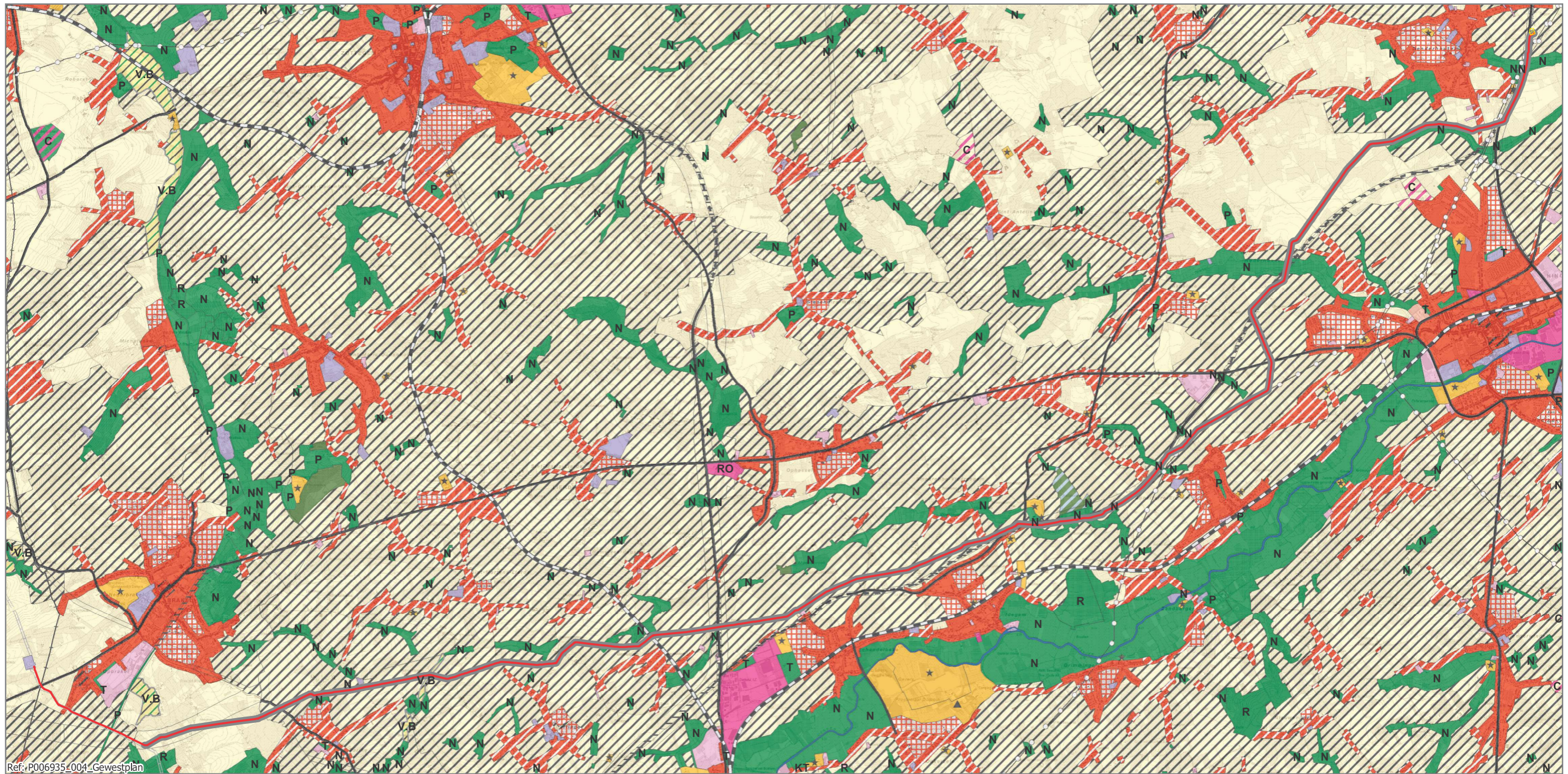
Kaart 3:  
Luchtfoto

0 500 1.000 m



TRACTEBEL  
ENGIE





Ref.: P006935\_004\_Gewestplan

## Legende

- |   |  |   |                                 |   |  |                                  |
|---|--|---|---------------------------------|---|--|----------------------------------|
| Bestaande leiding                             | reservatiegebieden   | woonuitbreidingsgebied                                | gebieden voor dagrecreatie      | natuurgebied met wetenschappelijke waarde of natuurreservaten | agrarische gebieden met landschappelijke waarde  | ambachtelijke bedrijven en kmo's |
| Plangebied enkelvoudige aardgasvervoerleiding | woongebied   | gebied voor gemeenschapsvoorzieningen en openbaar nut | gebieden voor verblijfrecreatie | bosgebieden   | kleintuingebied                                  | ontginningsgebieden              |
| Eindstation Haaltert                          | woongebied met cultureel, historische en/of esthetische waarde | zone voor openbaar nut met nabestemming bosgebieden   | parkgebieden                    | agrarische gebieden   | industriegebieden                                | bestaande waterwegen             |
| woongebied met landelijk karakter             | woongebied met landelijk karakter                              | dienstverleningsgebieden                              | bufferzones                     | landschappelijk waardevolle agrarische gebieden               | regionaal bedrijventerrein met openbaar karakter |                                  |
|   |  |   | groengebied                     |   |  |                                  |
|   |  |   | natuurgebied                    |   |  |                                  |

## Plan-MER Enkelvoudige aardgasvervoerleiding Brakel-Haaltert

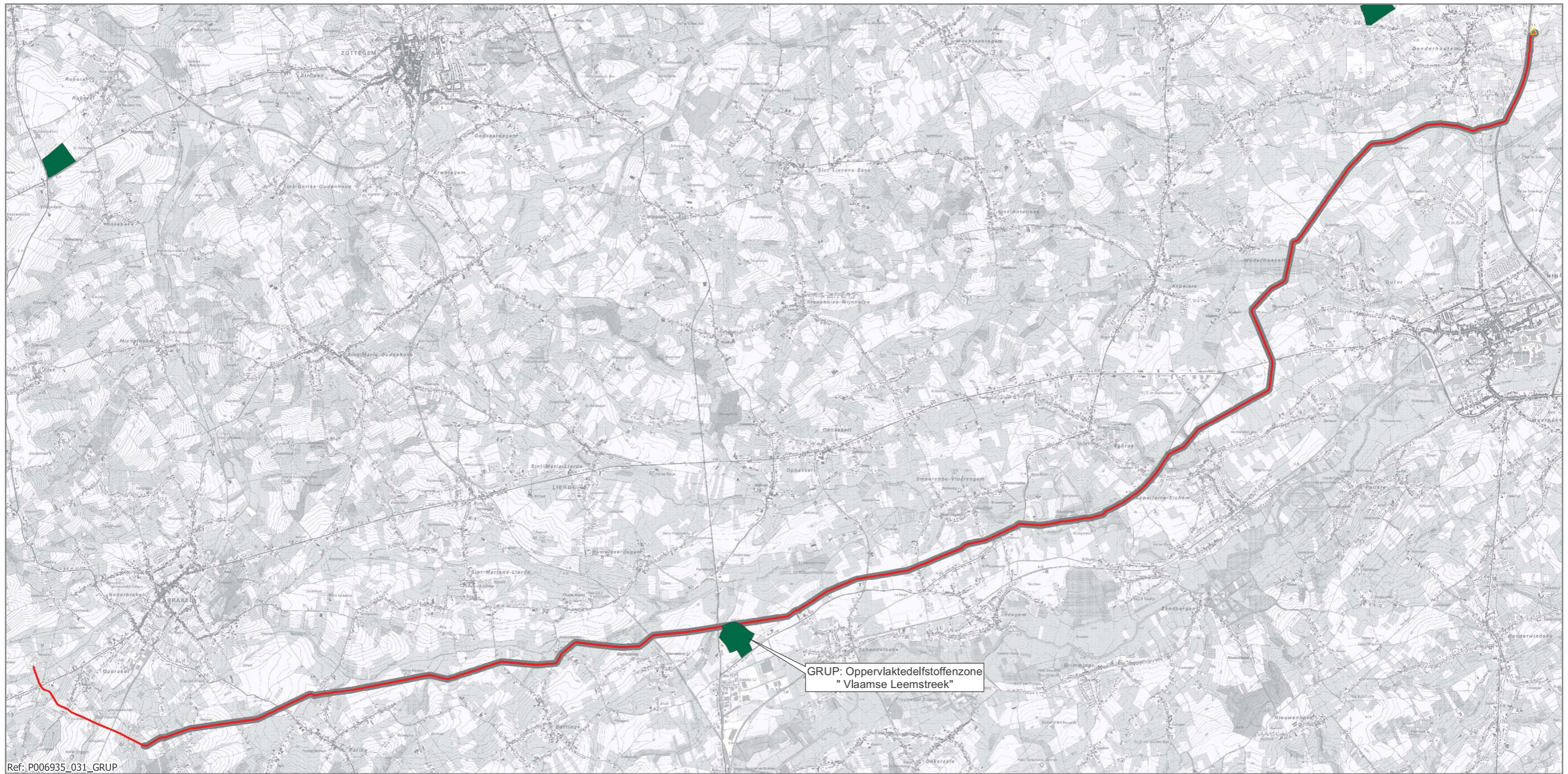
Kaart 4:  
Gewestplan

0 500 1.000 m



TRACTEBEL  
ENGIE





Ref: P006935\_031\_GRP

### Legende

- Bestaande leiding
- Plangebied enkelvoudige aardgasvervoerleiding
- Eindstation Haaltert
- Gewestelijk Ruimtelijk Uitvoeringsplan

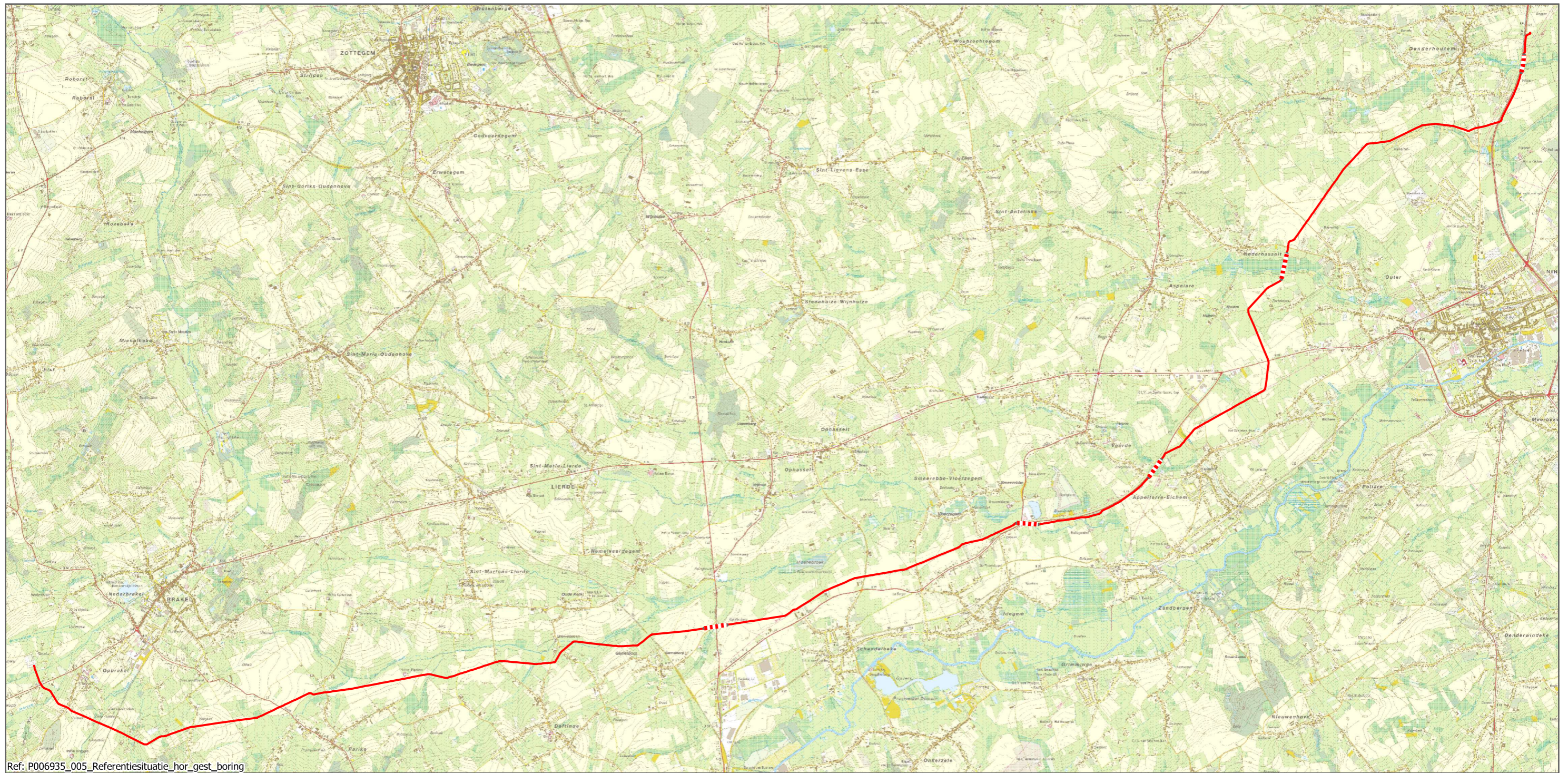
## Plan-MER Enkelvoudige aardgasvervoerleiding Brakel-Haaltert

Kaart 5:  
Contouren GRUP's

0 500 1.000 m







Ref: P006935\_005\_Referentiesituatie\_hor\_gest\_boring

**Legende**

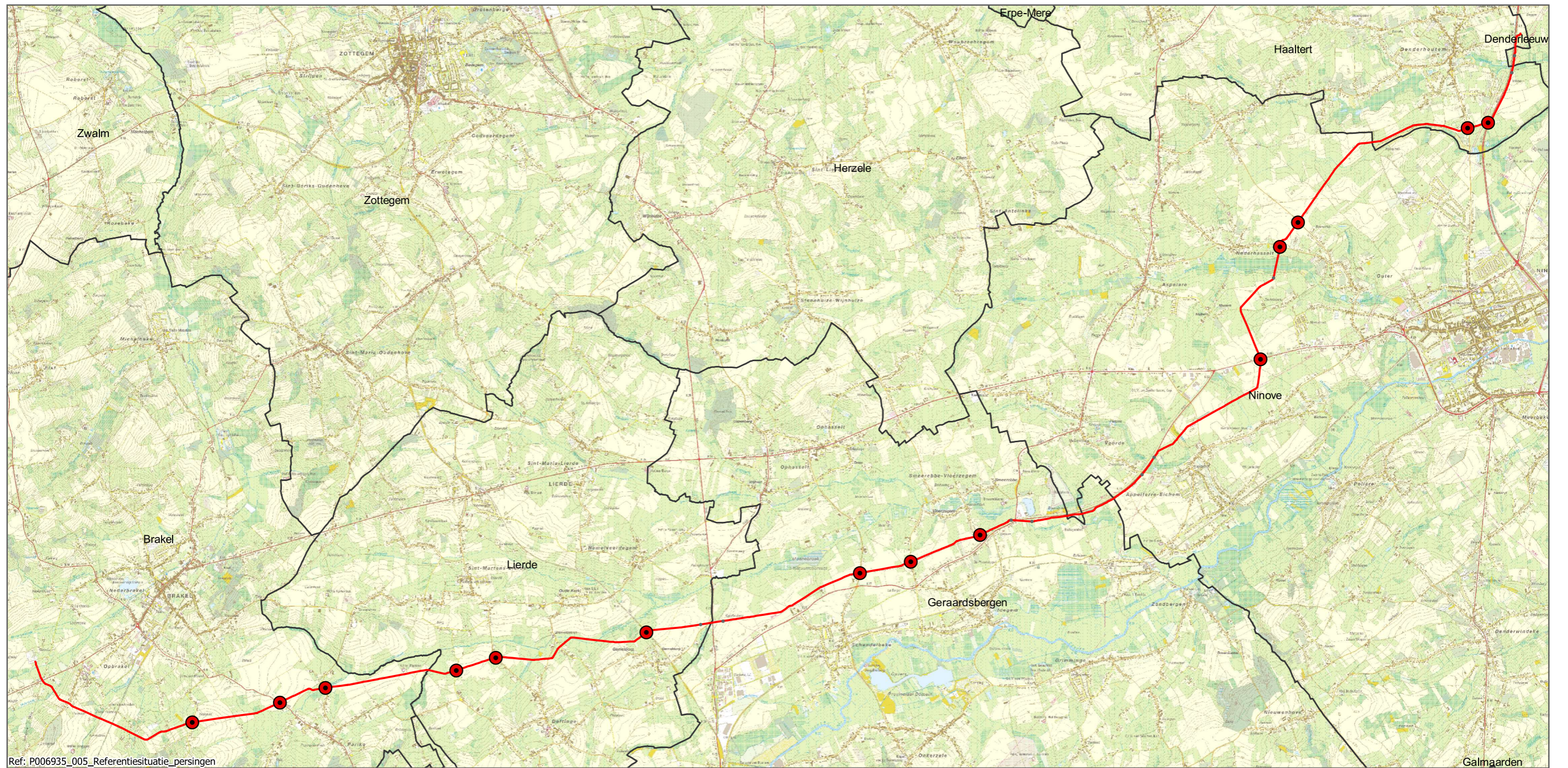
- Bestaande leiding
- - - Horizontaal gestuurde boring

**Plan-MER  
Enkelvoudige aardgasvervoerleiding Brakel-Haaltert**

Kaart 6:  
Referentiesituatie: horizontaal gestuurde boringen

Bron: Topografische kaart 1/10.000, raster, kleur, NGI, opname 1991-2005





## Legende

- Bestaande leiding
- Persingen

## Plan-MER Enkelvoudige aardgasvervoerleiding Brakel-Haaltert

Kaart 7:  
Referentiesituatie: persingen

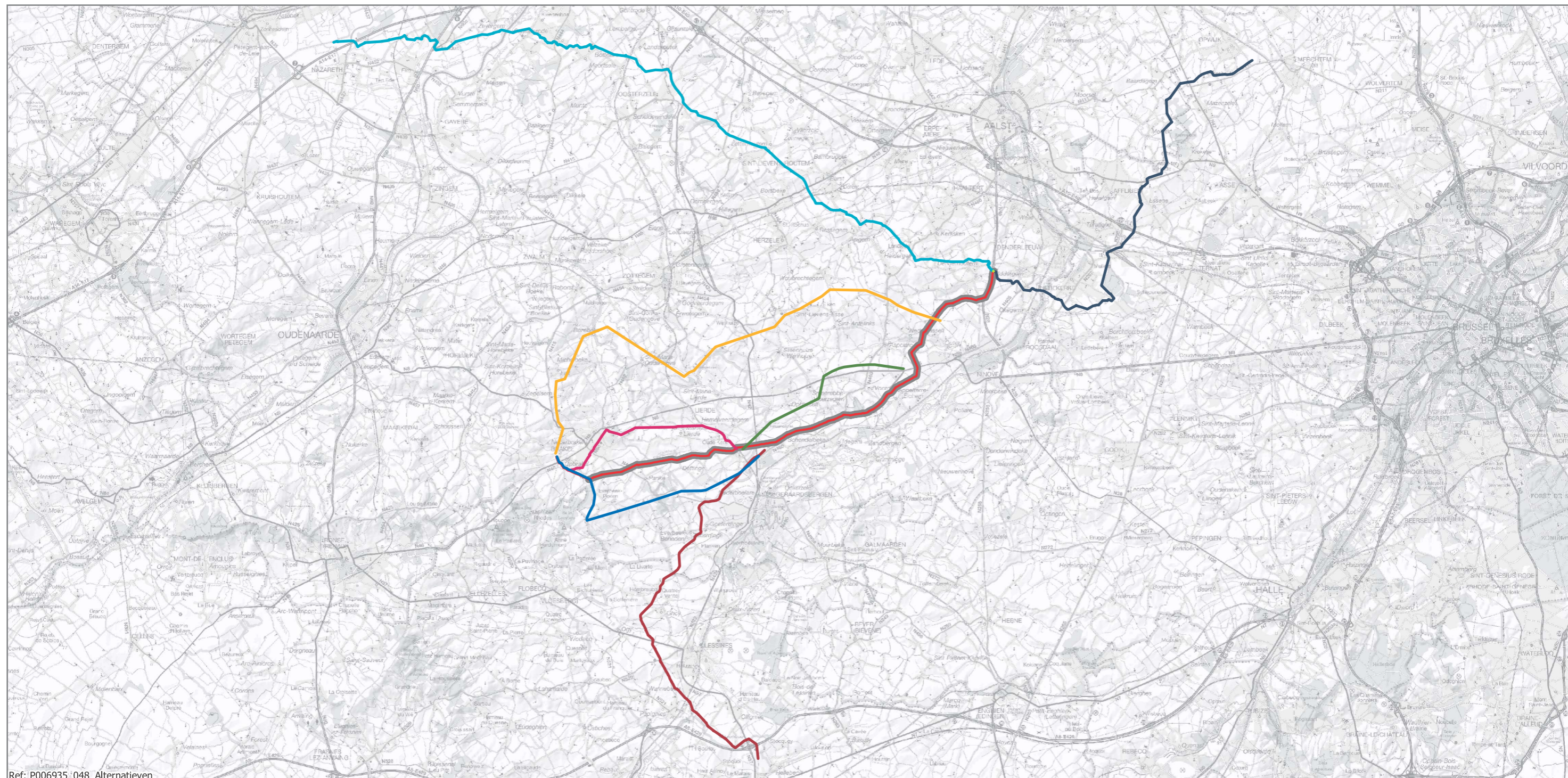
Bron: Topografische kaart 1/10.000, raster, kleur, NGI, opname 1991-2005

0 500 1.000 m



**TRACTEBEL**  
ENGIE





Ref: P006935\_048\_Alternatieven

## Legende

Eindstation Haaltert

Bestaande leiding

Plangebied enkelvoudige aardgasvervoerleiding

### Niet weerhouden alternatieven

Alternatief 1: deeltracé meer zuidelijk

Alternatief 2: deeltracé meer noordelijk

Alternatief 3: deeltracé via N8

Alternatief 4: deeltracé Ringweg Brakel

Alternatief 5: verdubbeling van de leiding Deinze - Merelbeke - Haaltert

Alternatief 6: vertrekkende vanuit de VTN

Alternatief 7: vertrekkende uit Ath

## Plan-MER Enkelvoudige aardgasvervoerleiding Brakel-Haaltert

Kaart 8:  
Niet weerhouden alternatieven

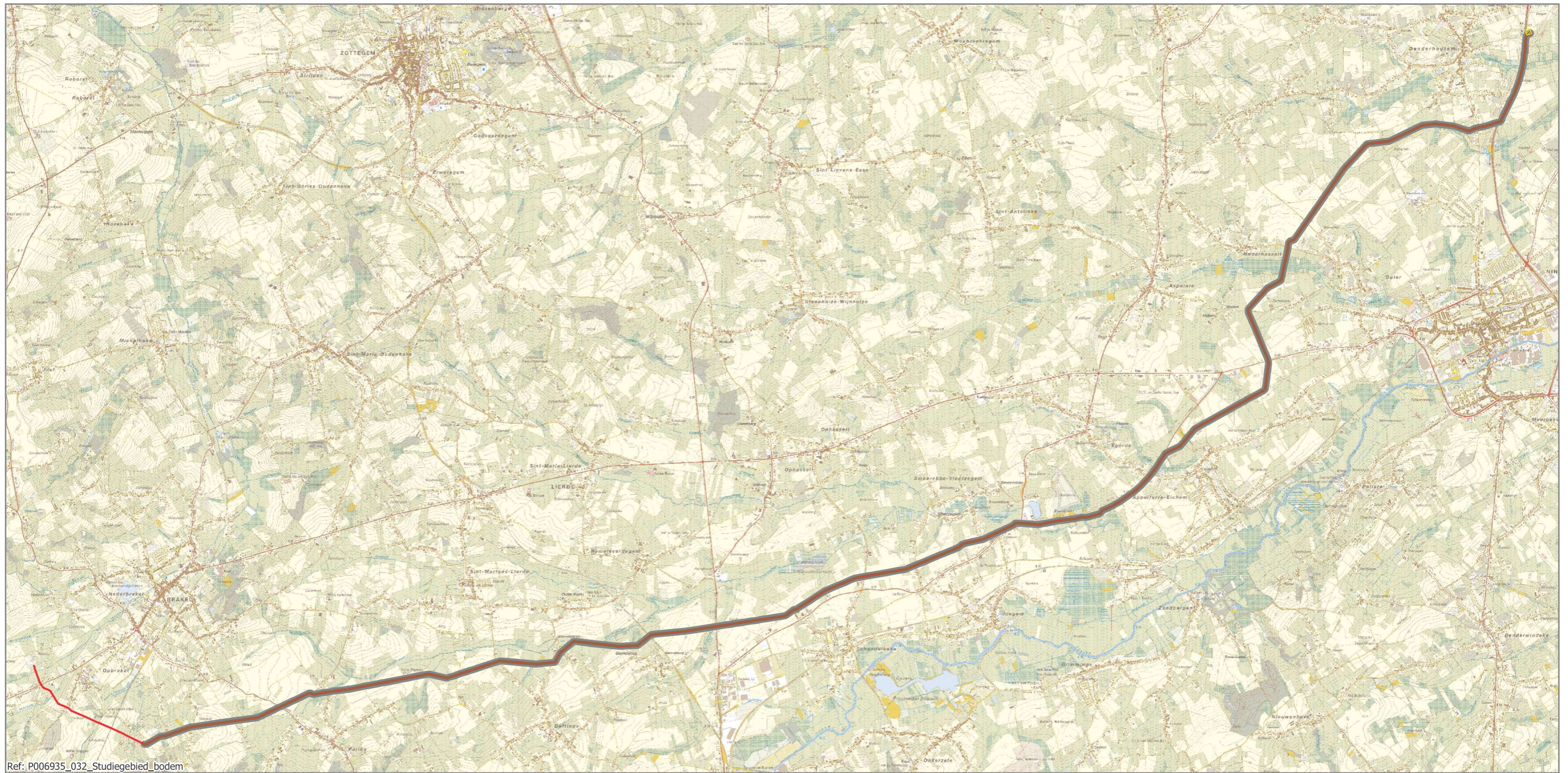
Bron: Topografische kaart 1/10.000, raster, kleur, NGI, opname 1991-2005

0 2.500 5.000 m



**TRACTEBEL**  
ENGIE





### Legende

- Eindstation Haaltert
- Bestaande leiding
- Plangebied enkelvoudige aardgasvervoering
- Studiegebied bodem (breedte 24m)

## Plan-MER Enkelvoudige aardgasvervoering Brakel-Haaltert

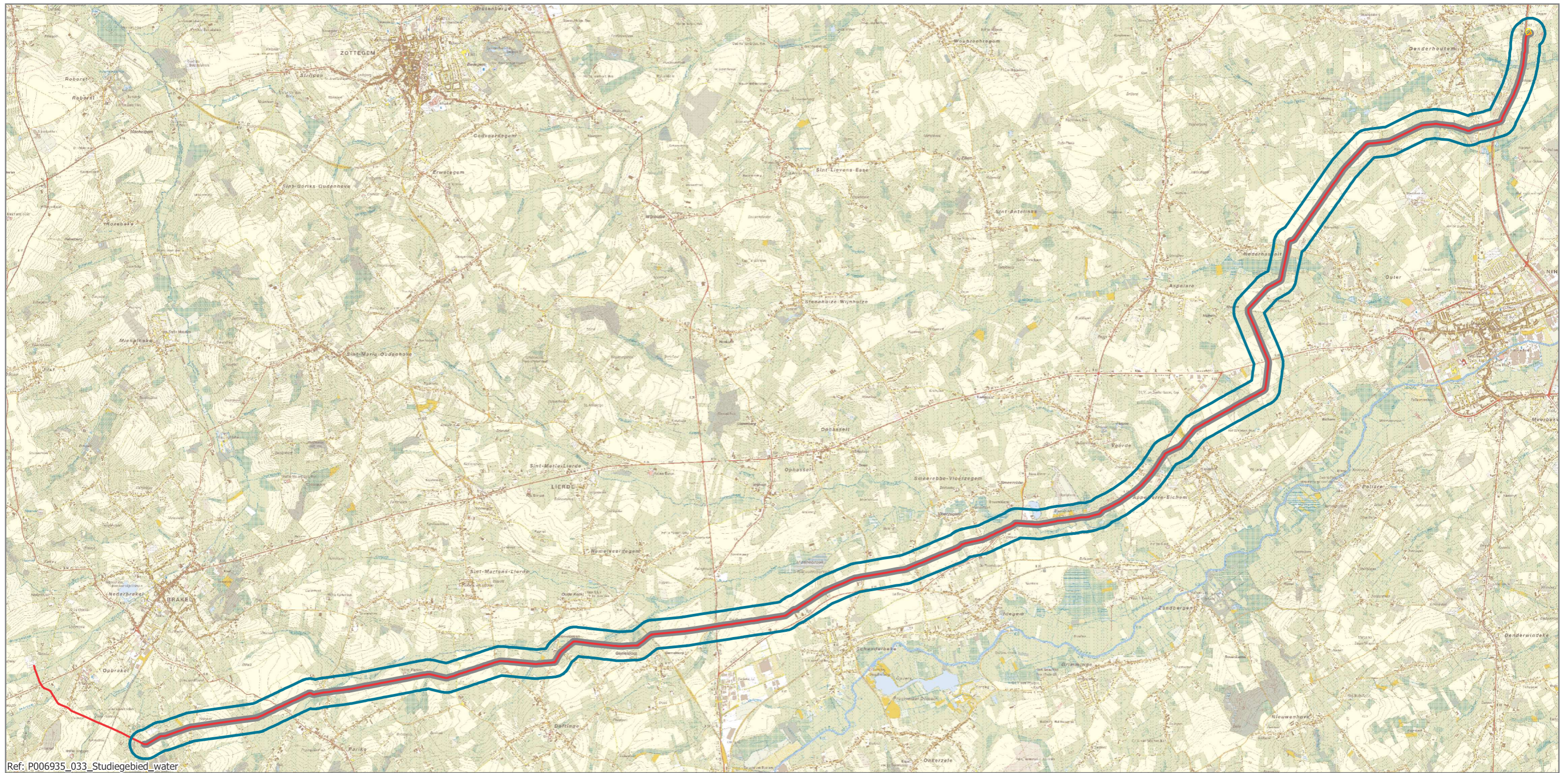
Kaart 9:  
Studiegebied bodem

0 500 1.000 m



Bron: Topografische kaart 1/10.000, raster, kleur, NGI, opname 1991-2005





### Legende

- Eindstation Haaltert
- Bestaande leiding
- Plangebied enkelvoudige aardgasvervoerleiding
- Studiegebied water (breedte 400m)

## Plan-MER Enkelvoudige aardgasvervoerleiding Brakel-Haaltert

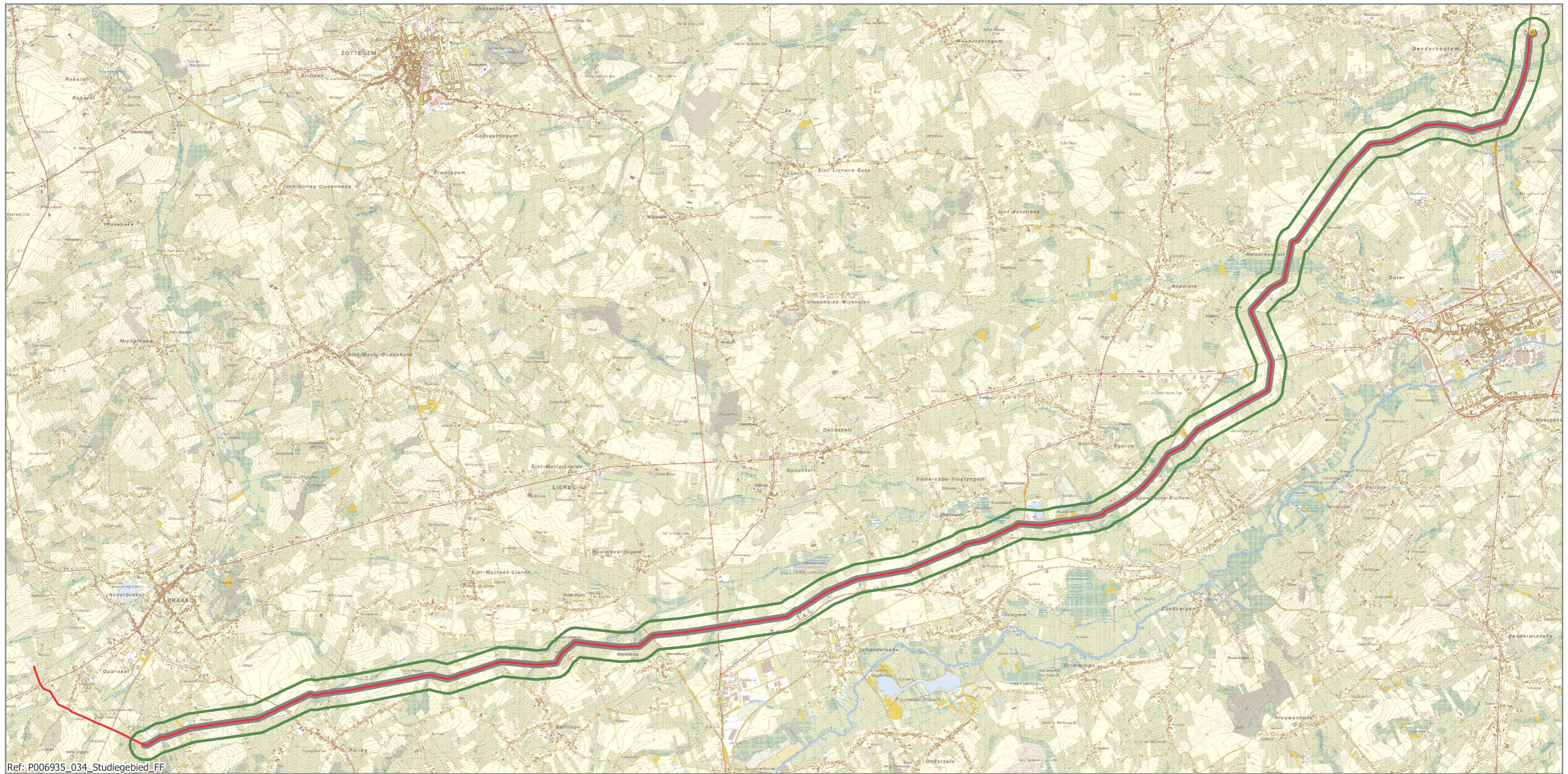
Kaart 10:  
Studiegebied water

Bron: Topografische kaart 1/10.000, raster, kleur, NGI, opname 1991-2005

0 500 1.000 m







Ref: P006935\_034\_Studiegebied\_FF

**Legende**

- Eindstation Haaltert
- Bestaande leiding
- Plangebied enkelvoudige aardgasvervoering
- Studiegebied fauna & flora (breedte 400m)

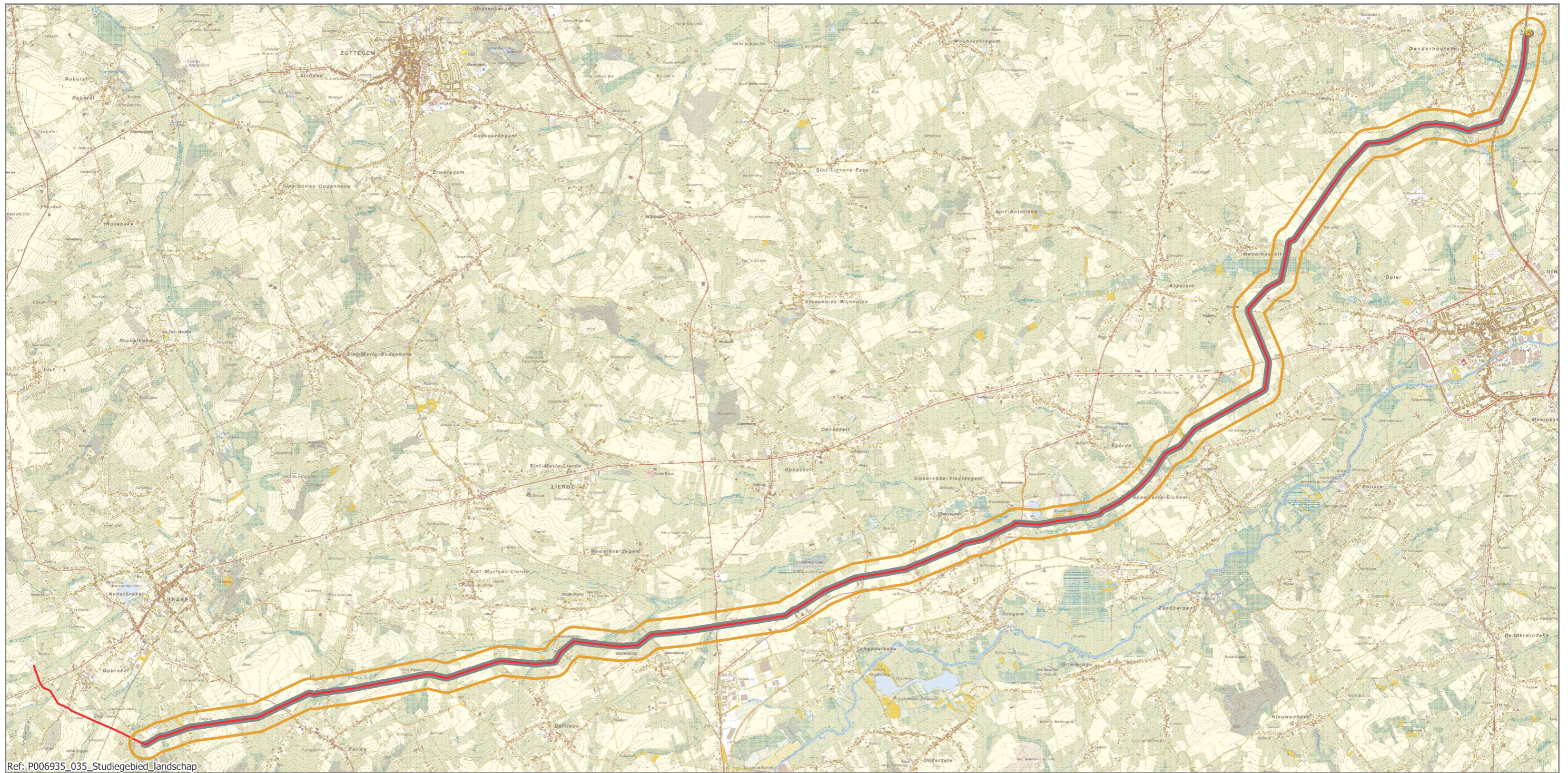
**Plan-MER  
Enkelvoudige aardgasvervoering Brakel-Haaltert**

Kaart 11:  
Studiegebied fauna & flora



Bron: Topografische kaart 1/10.000, raster, kleur, NGI, opname 1991-2005





Ref: P006935\_035\_Studiegebied\_landschap

**Legende**

- Eindstation Haaltert
- Bestaande leiding
- Plangebied enkelvoudige aardgasvervoerleiding
- Studiegebied landschap (breedte 400m)

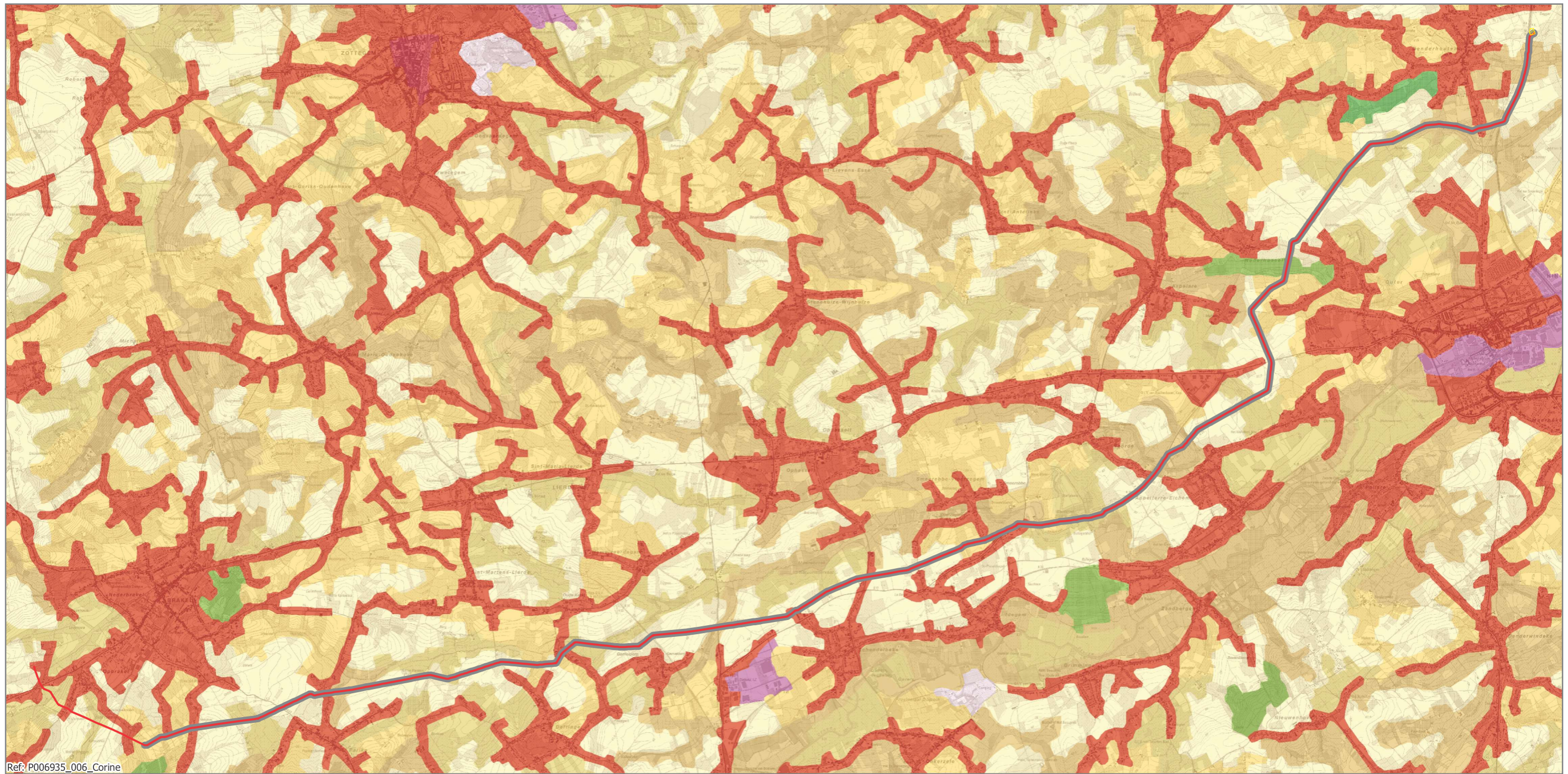
**Plan-MER  
Enkelvoudige aardgasvervoerleiding Brakel-Haaltert**

Kaart 12:  
Studiegebied landschap



Bron: Topografische kaart 1/10.000, raster, kleur, NGI, opname 1991-2005





Ref: P006935\_006\_Corine

### Legende

- Bestaande leiding
- Plangebied enkelvoudige aardgasvervoerleiding
- Eindstation Haaltert
- Bodemgebruik Corine**
- Aaneengesloten bebouwing
- Discontinue bebouwing
- Industrie- of handelszones
- Sport- en recreatiegebieden
- Niet geïrrigeerd land
- Weilanden
- Landbouwareaal met complexe percelering
- Landbouwareaal met aanwezigheid van natuurlijke vegetatie
- Loofbossen
- Gemengde bossen

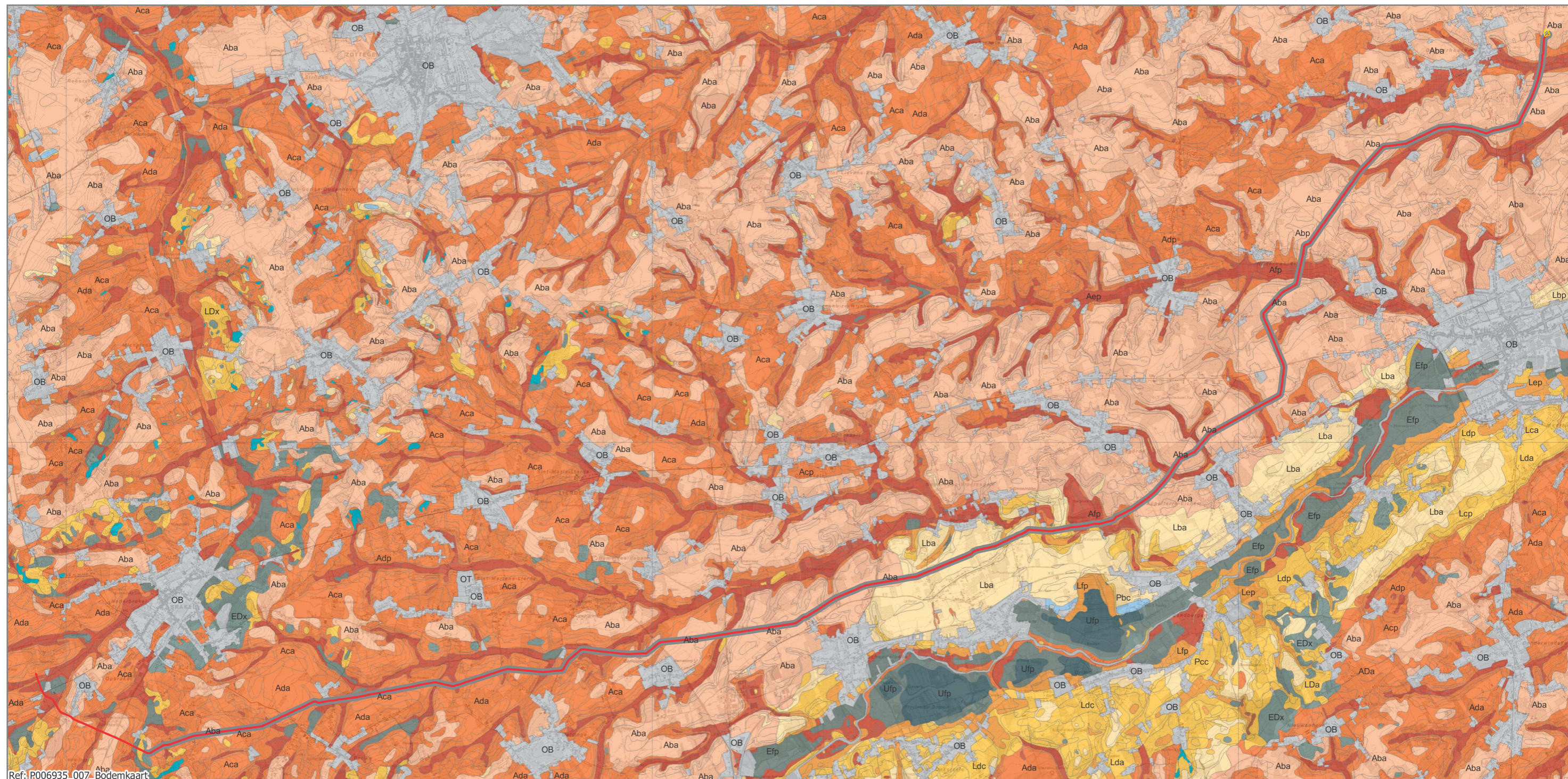
## Plan-MER Enkelvoudige aardgasvervoerleiding Brakel-Haaltert

Kaart 13:  
Bodemgebruik Corine











Bron: Topografische kaart 1/10.000, raster, kleur, NGI, opname 1991-2005; Corine Landcover 2006, European Environment Agency





Ref: P006935\_007\_Bodemkaart

## Legende

|  |  |  |   |   |
|--|--|--|---|---|
|  Bestaande leiding                             |  01. Antropogeen  |  10. Vochtig zandleem |  14. Droge leem        |  26. Veen    |
|  Plangebied enkelvoudige aardgasvervoerleiding |  04. Vochtig zand |  11. Droge zandleem   |  15. Natte klei        |  38. Bronnen |
|  Eindstation Haaltert                          |  05. Droog zand   |  12. Natte leem       |  16. Vochtige klei     |   |
|  |  09. Nat zandleem |  13. Vochtige leem    |  18. Natte Zwarte Klei |   |

## Plan-MER Enkelvoudige aardgasvervoerleiding Brakel-Haaltert

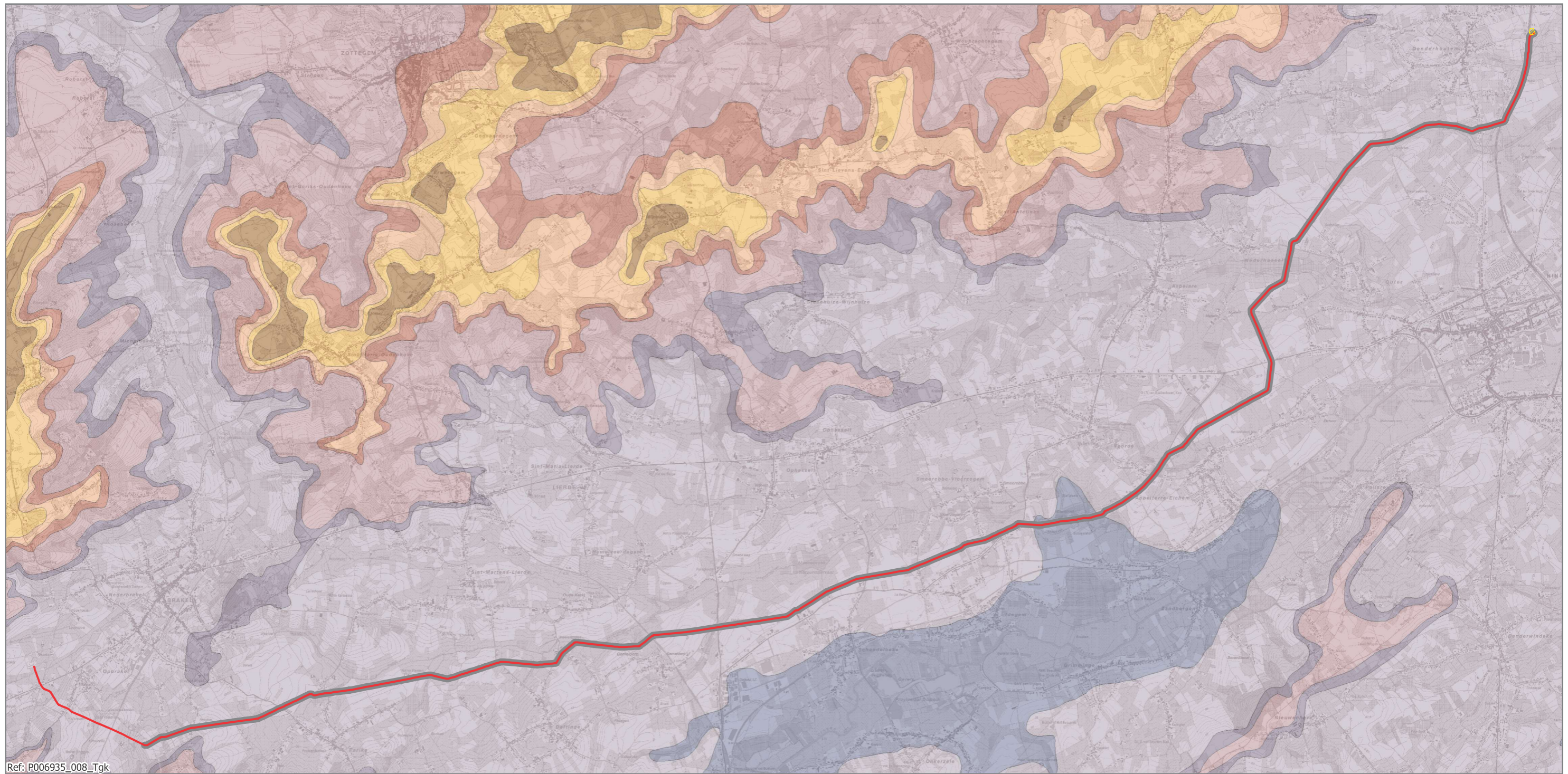
Kaart 14:  
Bodemkaart

0 500 1.000 m



**TRACTEBEL**  
ENGIE





Ref: P006935\_008\_Tgk

**Legende**

- Bestaande leiding
- Eindstation Haaltert
- Plangebied enkelvoudige aardgasvervoerleiding

**Tertiaire geologische kaart**

- |   |  |   |
|---|--|---|
| <span style="background-color: #8B4513; width: 15px; height: 10px; display: inline-block; margin-right: 5px;"></span> F. Maldegem | <span style="background-color: #FFDAB9; width: 15px; height: 10px; display: inline-block; margin-right: 5px;"></span> L. Vierzele  | <span style="background-color: #6A5ACD; width: 15px; height: 10px; display: inline-block; margin-right: 5px;"></span> L. Aalbeke    |
| <span style="background-color: #FFD700; width: 15px; height: 10px; display: inline-block; margin-right: 5px;"></span> F. Lede     | <span style="background-color: #C08080; width: 15px; height: 10px; display: inline-block; margin-right: 5px;"></span> L. Merelbeke | <span style="background-color: #D3D3D3; width: 15px; height: 10px; display: inline-block; margin-right: 5px;"></span> L. Moen       |
|   | <span style="background-color: #C0C0C0; width: 15px; height: 10px; display: inline-block; margin-right: 5px;"></span> F. Tielt     | <span style="background-color: #4682B4; width: 15px; height: 10px; display: inline-block; margin-right: 5px;"></span> L. Saint-Maur |

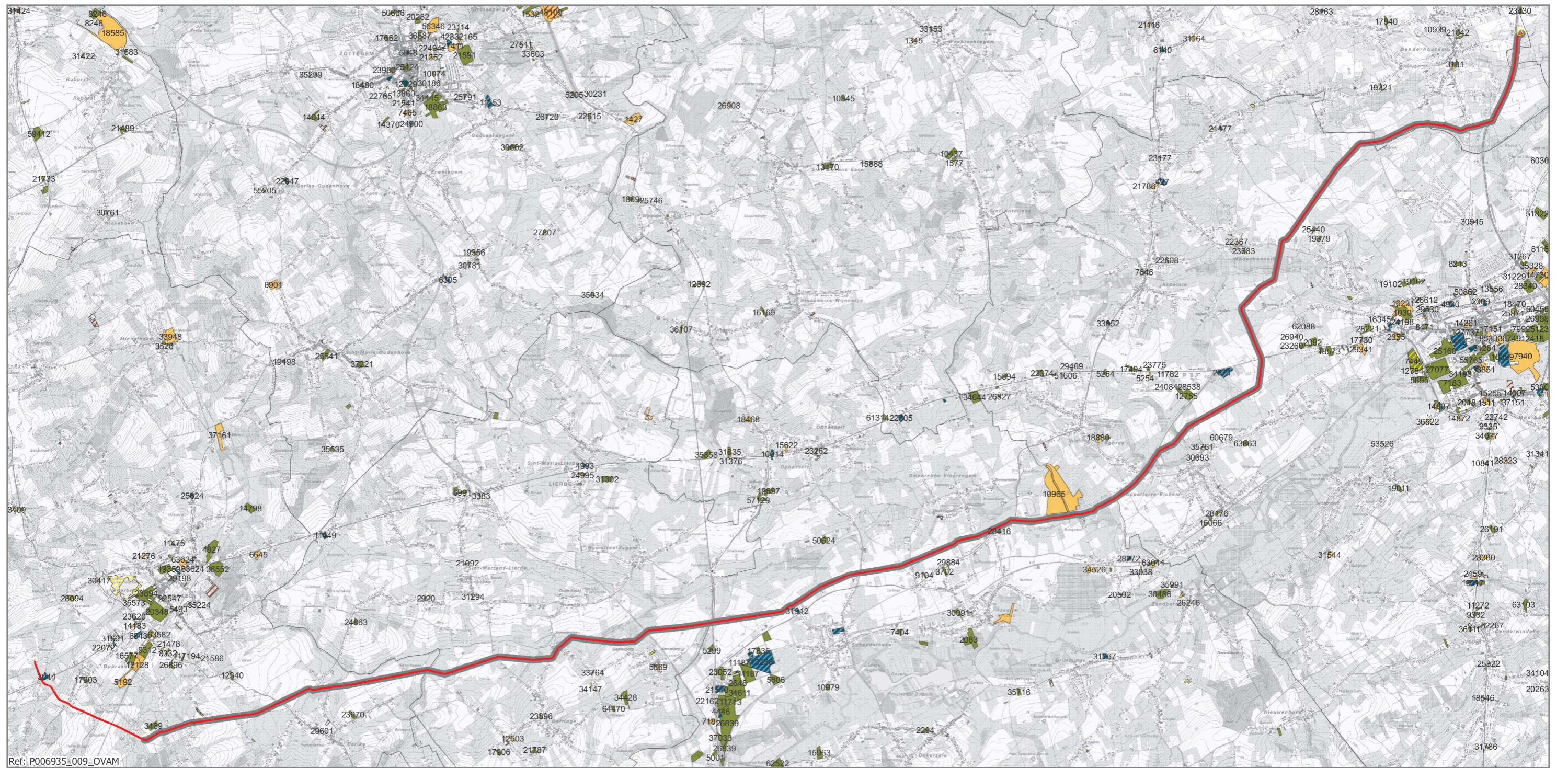
**Plan-MER  
Enkelvoudige aardgasvervoerleiding Brakel-Haaltert**

Kaart 15:  
Tertiair geologische kaart










Bron: Topografische kaart 1/10.000, raster, kleur, NGI, opname 1991-2005 (AGIV); Tertiaire geologische kaart, MVG, EWBL, afdeling Natuurlijke Rijkdommen & Energie, uitgave 2001 (AGIV)





Ref.: P006935\_009\_OVAM

## Legende

- |  |  |   |
|--|--|---|
|  Bestaande leiding                             | <b>Bodemonderzoek OVAM</b>   |  Bodemsaneringsproject       |
|  Plangebied enkelvoudige aardgasvervoerleiding | <b>Dossierstatus</b>   |  Beschrijvend bodemonderzoek |
|  Eindstation Haaltert                          |  Eindverklaring na bodemsaneringswerken |  Oriënterend bodemonderzoek  |

## Plan-MER Enkelvoudige aardgasvervoerleiding Brakel-Haaltert

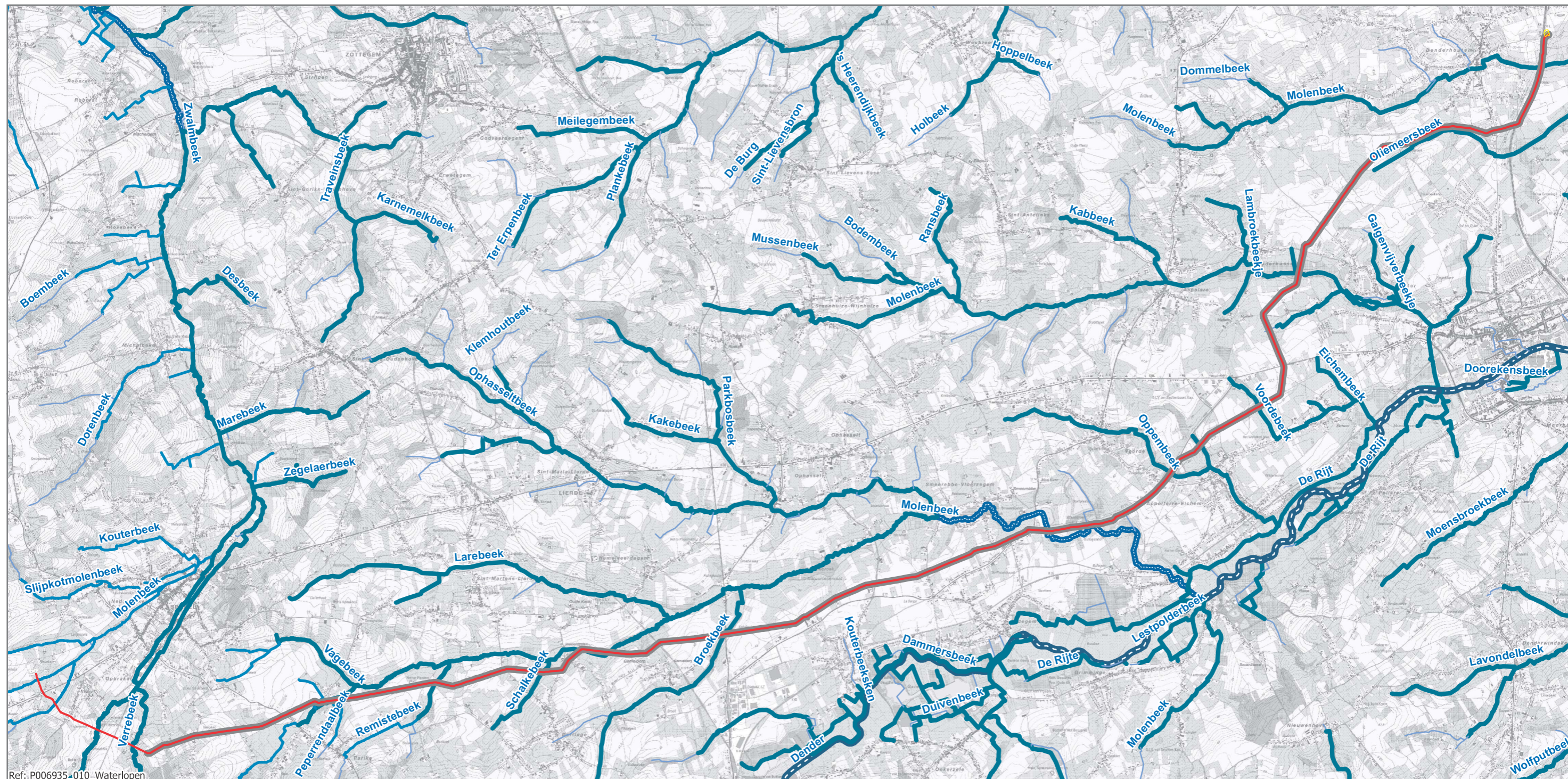
Kaart 16:  
Bodemkwaliteit (OVAM)

0 500 1.000 m



**TRACTEBEL**  
ENGIE





Ref: P006935\_010\_Waterlopen

## Legende

— Bestaande leiding

▭ Plangebied enkelvoudige aardgasvervoerleiding

■ Eindstation Haaltert

### Waterlopen

▬ Bevaarbaar

▬ Geklasseerd, eerste categorie

▬ Geklasseerd, tweede categorie

▬ Geklasseerd, derde categorie

▬ Niet geklasseerd

## Plan-MER Enkelvoudige aardgasvervoerleiding Brakel-Haaltert

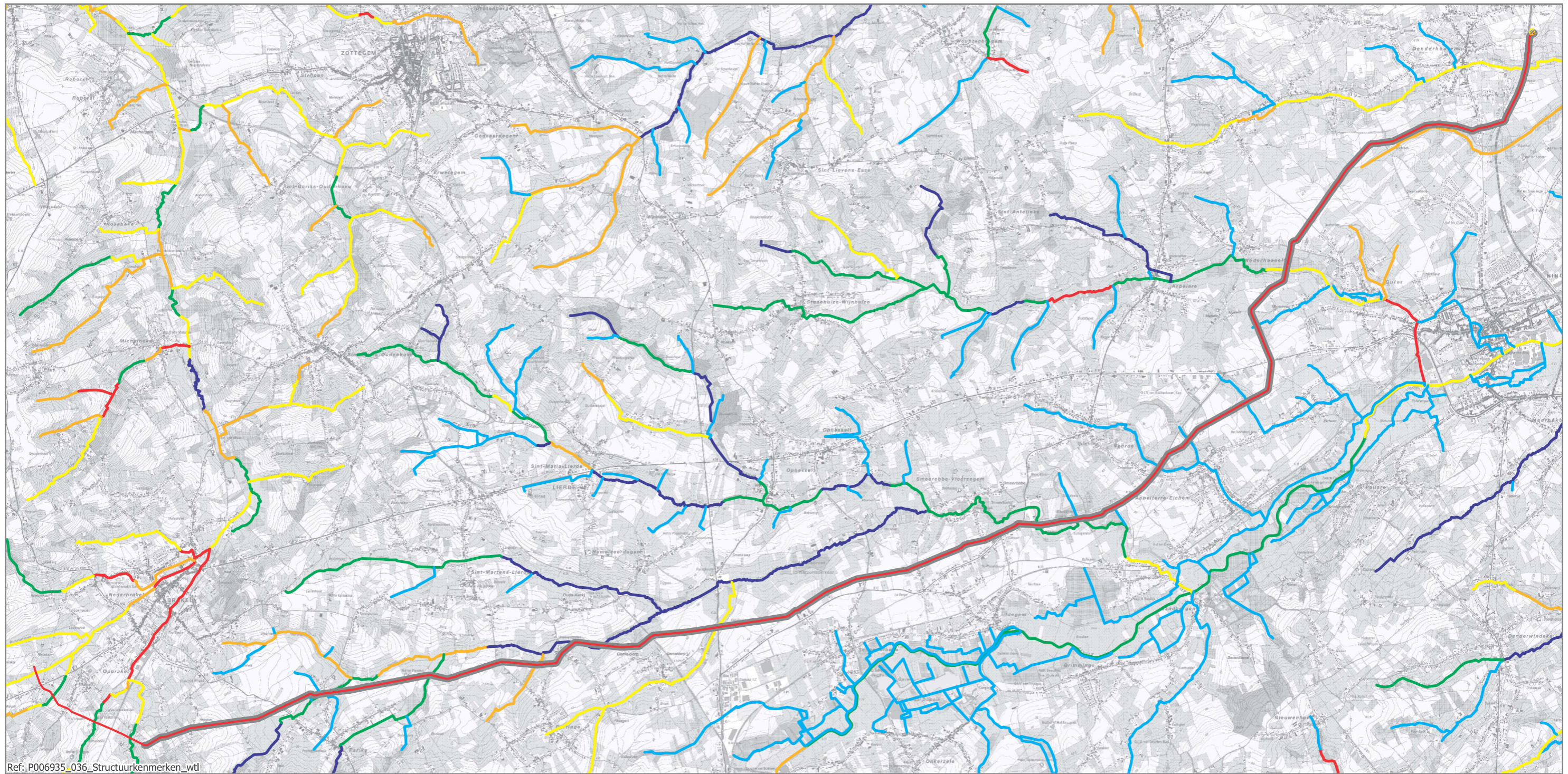
Kaart 17:  
Waterlopen

0 500 1.000 m



TRACTEBEL  
ENGIE





Ref: P006935\_036\_Structuurkenmerken\_wtl

**Legende**

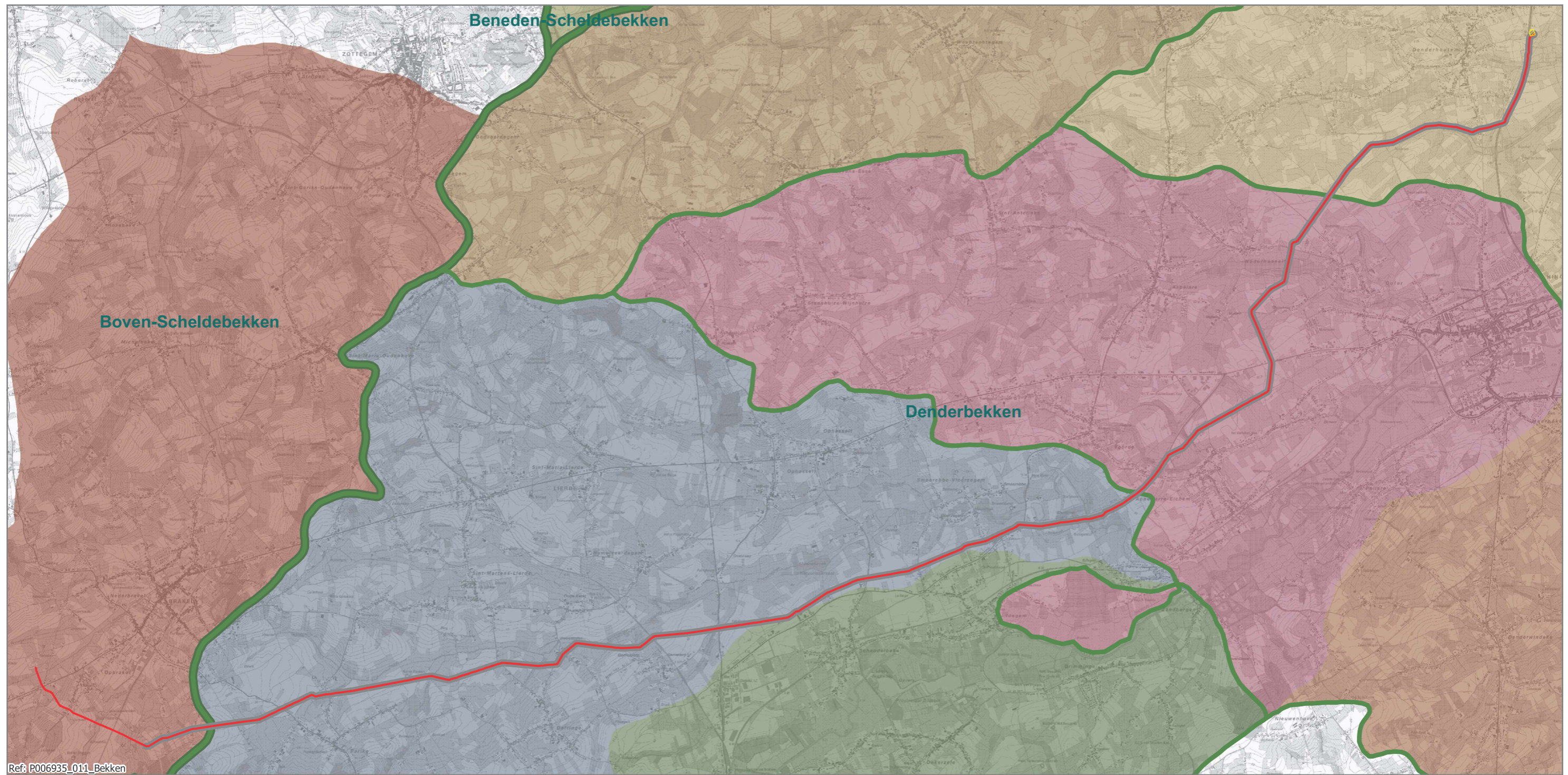
- Bestaande leiding
- █ Plangebied enkelvoudige aardgasvervoerleiding
- Eindstation Haaltert
- Zeer waardevol
- Waardevol
- Matig
- Zwak
- Zeer zwak
- Niet geïnventariseerd

**Plan-MER  
Enkelvoudige aardgasvervoerleiding Brakel-Haaltert**

Kaart 18:  
Fysische structuurkenmerken waterlopen

Bron: Topografische kaart 1/10.000, raster, kleur, NGI, opname 1991-2005; VHA-waterlopen & -zones, Vlaamse Milieumaatschappij - Afdeling Operationeel Waterbeheer GDI-Vlaanderen





Ref: P006935\_011\_Bekken

### Legende

- Bestaande leiding
- Plangebied enkelvoudige aardgasvervoerleiding
- Eindstation Haaltert

- Bekken
- Deelbekken

#### VHA-zone

- DENDER TOT MONDING MOLENBEEK/PACHTBOSBEEK (excl)
- DENDER VAN MONDING MOLENBEEK/PACHTBOSBEEK (excl)  
TOT MONDING MOLENBEEK/WOLFPUTBEEK (excl)
- DENDER VAN MONDING MOLENBEEK/WOLFPUTBEEK (excl)  
TOT MONDING HOEZE BEEK (excl)

- MOLENBEEK/GROTE BEEK
- MOLENBEEK/PACHTBOSBEEK
- MOLENBEEK/PLANKEBEEK 431/30000
- MOLENBEEK/WOLFPUTBEEK
- ZWALMBEEK TOT MONDING MOLENBEEK (excl)

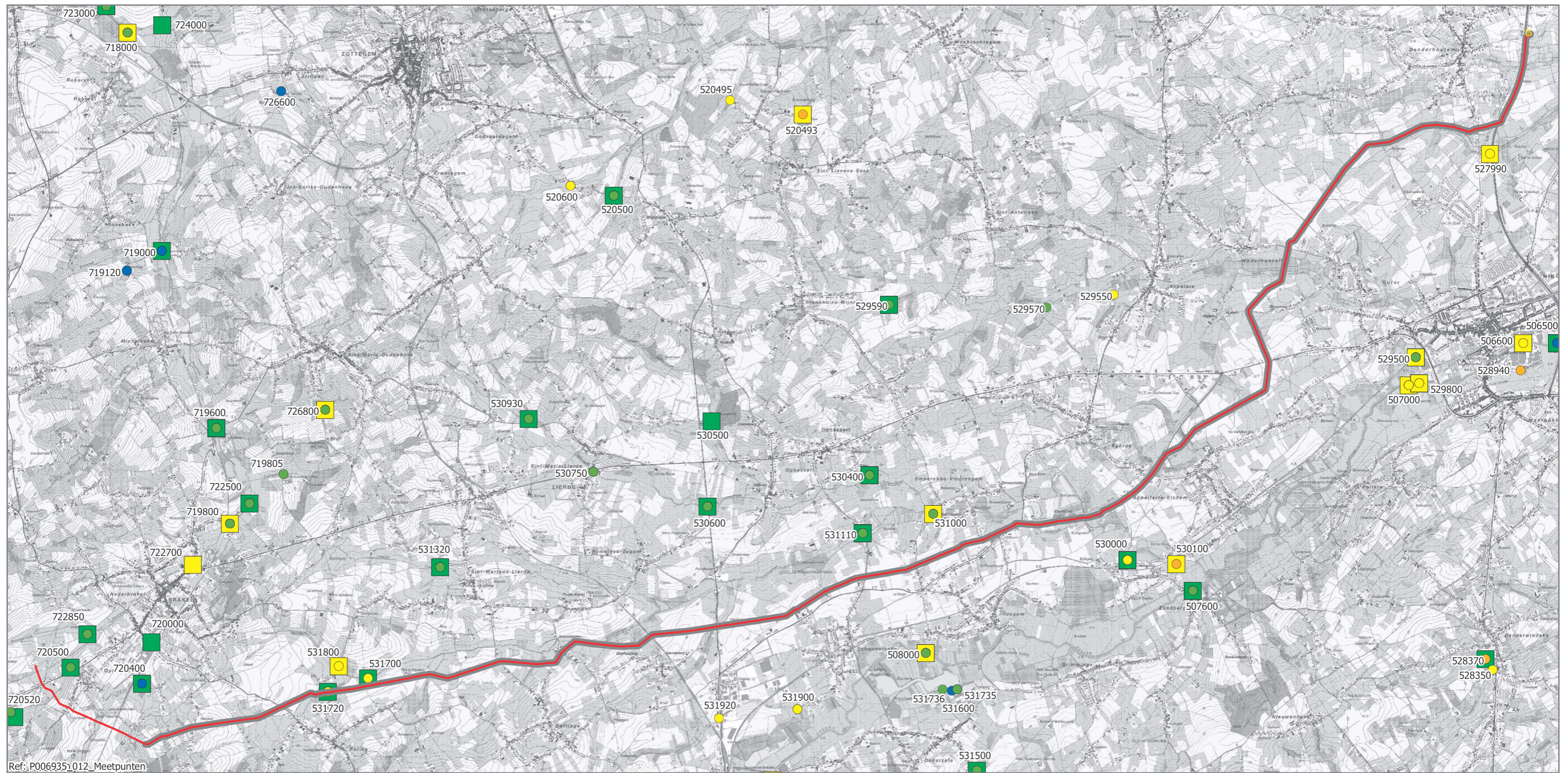
### Plan-MER Enkelvoudige aardgasvervoerleiding Brakel-Haaltert

Kaart 19:  
Bekkens en VHA-zones



Bron: Topografische kaart 1/10.000, raster, kleur, NGI, opname 1991-2005; VHA-waterlopen & -zones, Vlaamse Milieumaatschappij - Afdeling Operationeel Waterbeheer (AGIV)





## Legende

- Bestaande leiding
- Plangebied enkelvoudige aardgasvervoerleiding
- Eindstation Haaltert

### Prati-index voor zuurstofverzadiging (PIO)

- niet verontreinigd
- aanvaardbaar
- matig verontreinigd
- verontreinigd
- zwaar verontreinigd

### Belgische Biotische index (BBI)

- goede kwaliteit
- matige kwaliteit
- slechte kwaliteit
- zeer slechte kwaliteit

## Plan-MER Enkelvoudige aardgasvervoerleiding Brakel-Haaltert

Kaart 20:  
Meetpunten oppervlaktewaterkwaliteit

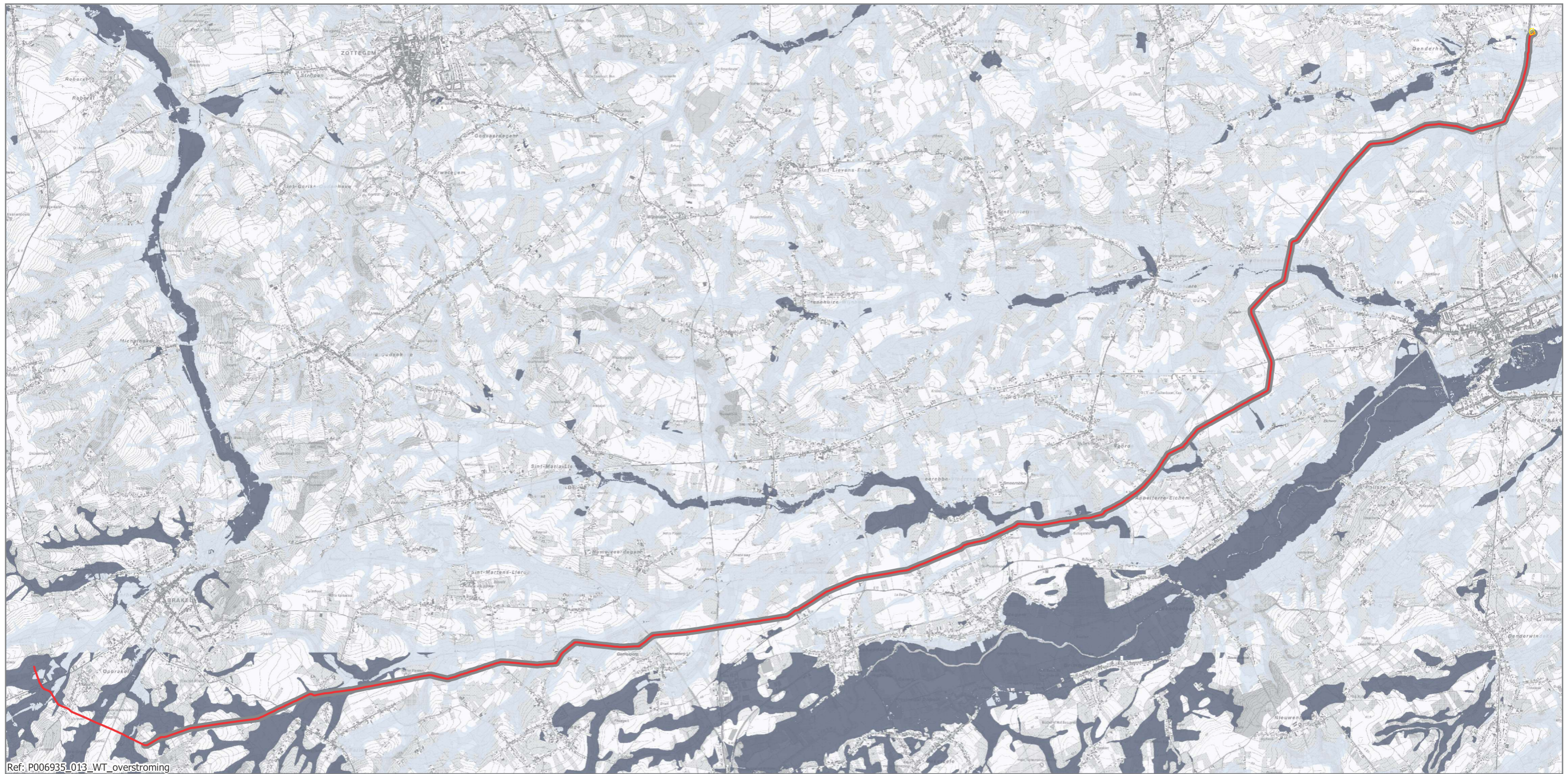
Bron: Topografische kaart 1/10.000, raster, kleur, NGI, opname 1991-2005 (AGIV); Meetpunten biologische en fysich-chemische kwaliteit, toestand 2013, VMM

0 500 1.000 m



**TRACTEBEL**  
ENGIE





Ref: P006935\_013\_WT overstrooming

**Legende**

- Eindstation Haaltert
- Bestaande leiding
- Plangebied enkelvoudige aardgasvervoerleiding
- Watertoets - Overstromingsgevoelige gebieden**
- Effectief overstromingsgevoelig gebied
- Mogelijk overstromingsgevoelig gebied

**Plan-MER  
Enkelvoudige aardgasvervoerleiding Brakel-Haaltert**

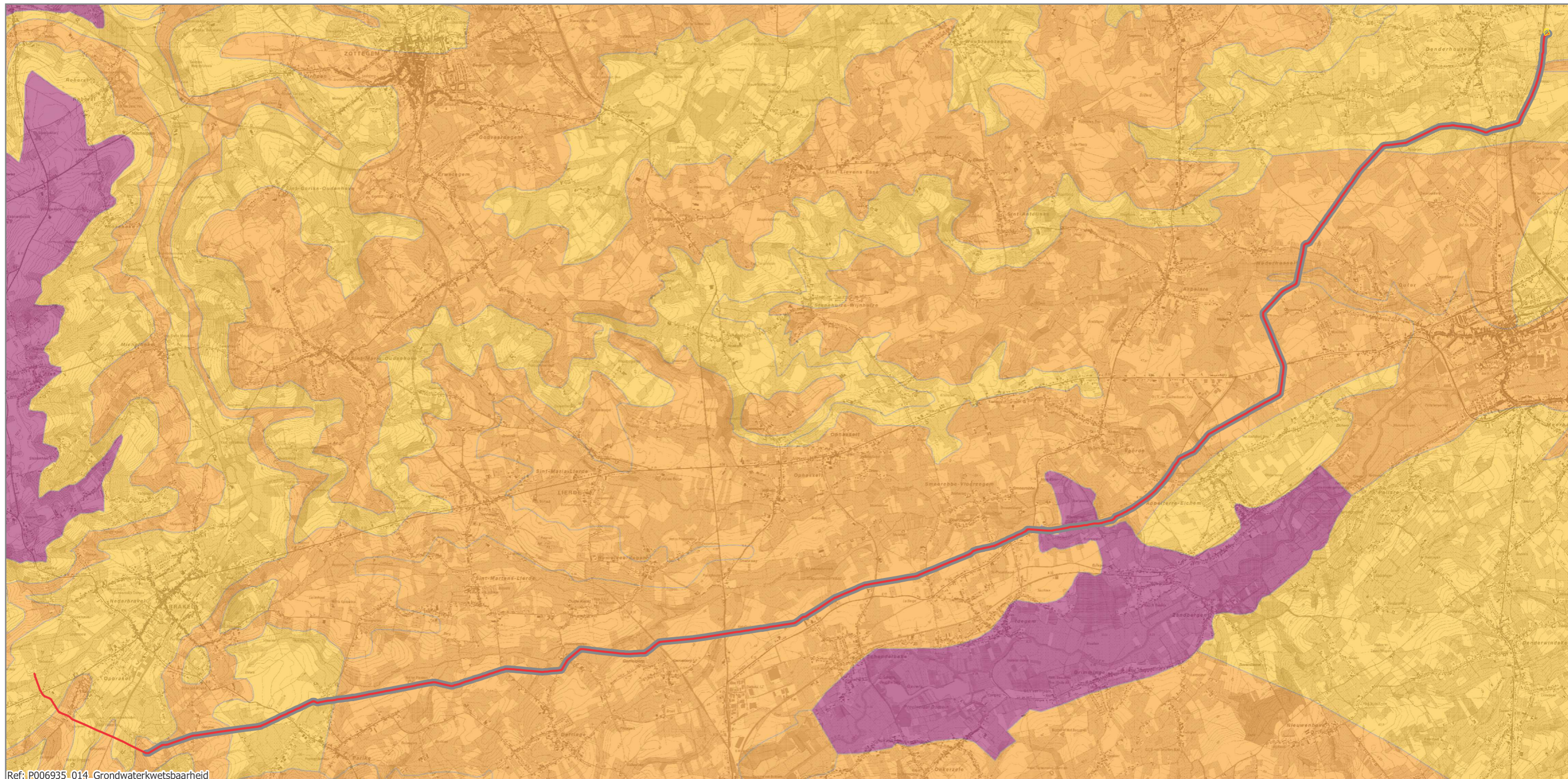
Kaart 21:  
Watertoets: overstromingsgevoelige gebieden

0 500 1.000 m



Bron: Topografische kaart 1/10.000, raster, kleur, NGI, opname 1991-2005; Overstromingsgevoelige gebieden (Watertoets), VMM, toestand 23/04/2014 (AGIV)





Ref: P006935\_014\_Grondwaterkwetsbaarheid

### Legende

- Bestaande leiding
- Eindstation Haaltert
- Plangebied enkelvoudige aardgasvervoerleiding

### Kwetsbaarheidszones grondwater

- Weinig kwetsbaar
- Matig kwetsbaar
- Zeer kwetsbaar

## Plan-MER Enkelvoudige aardgasvervoerleiding Brakel-Haaltert

Kaart 22:  
Grondwaterkwetsbaarheid

0 500 1.000 m











### Legende

- Bestaande leiding
- Plangebied enkelvoudige aardgasvervoerleiding
- Grondwatermeetnet
- Eindstation Haaltert

## Plan-MER Enkelvoudige aardgasvervoerleiding Brakel-Haaltert

Kaart 24:  
Grondwatermeetnet

0 500 1.000 m







Ref.: P006935\_017\_BWK

**Legende**

- Bestaande leiding
- Plangebied enkelvoudige aardgasvervoerleiding
- Eindstation Haaltert
- biologisch minder waardevol
- complex van biologisch minder waardevolle en waardevolle elementen
- biologisch waardevol
- complex van biologisch minder waardevolle, waardevolle en zeer waardevolle elementen
- biologisch zeer waardevol
- complex van biologisch minder waardevolle en zeer waardevolle elementen

**Plan-MER  
Enkelvoudige aardgasvervoerleiding Brakel-Haaltert**

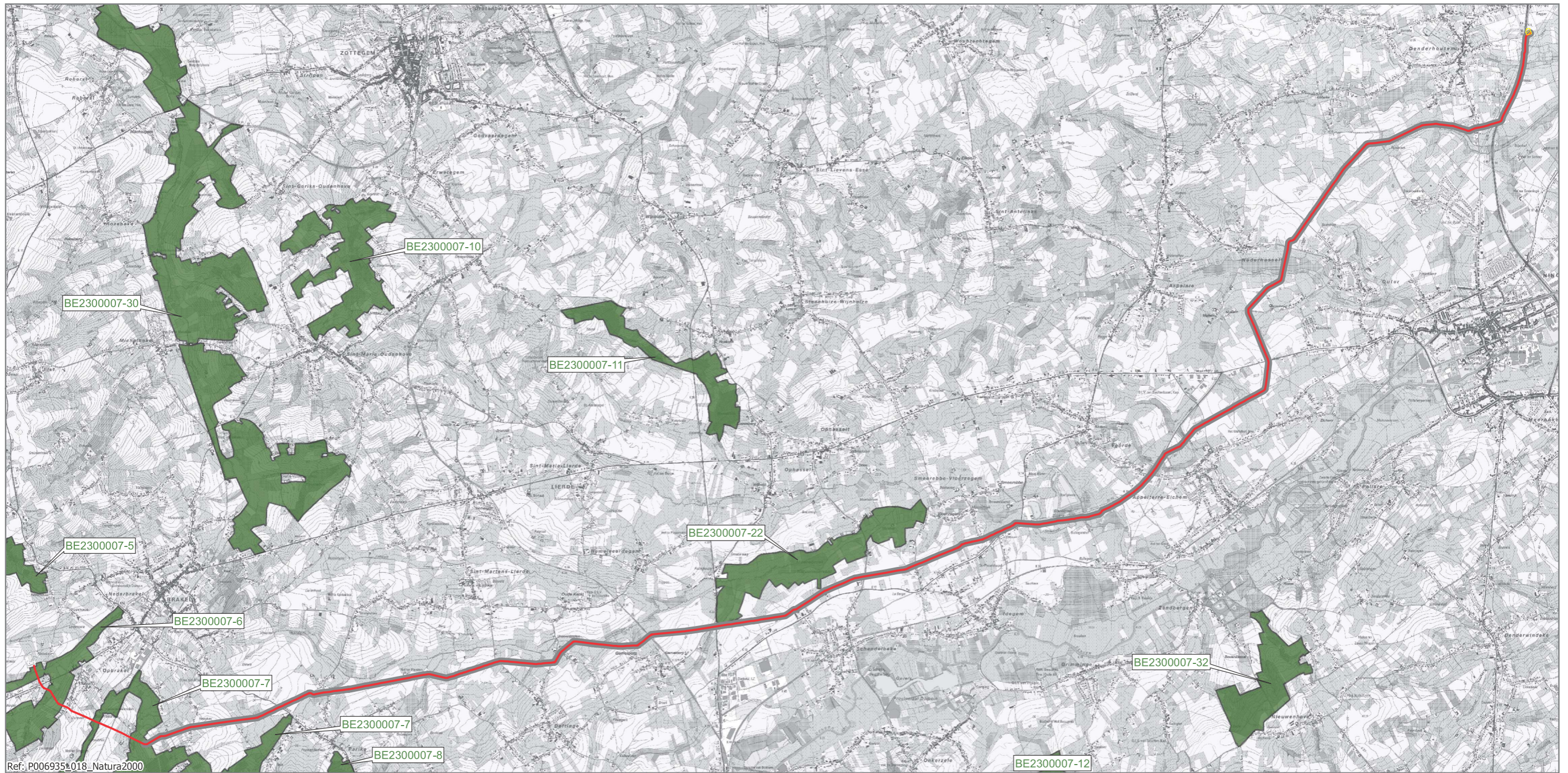
Kaart 25:  
Biologische Waarderingskaart

0 500 1.000 m



Bron: Topografische kaart 1/10.000, raster, kleur, NGI, opname 1991-2005; Biologische Waarderingskaart, toestand 2016, GDI Vlaanderen





Ref: P006935\018\_Natura2000

**Legende**

- Bestaande leiding
- Habitatrichtlijngebied deelgebieden
- ▨ Vogelrichtlijngebieden
- Plangebied enkelvoudige aardgasvervoerleiding
- Eindstation Haaltert

**Plan-MER  
Enkelvoudige aardgasvervoerleiding Brakel-Haaltert**

Kaart 26:  
Natura 2000



Bron: Topografische kaart 1/10.000, raster, kleur, NGI, opname 1991-2005 (AGIV); Habitat- en Vogelrichtlijngebieden, ANB (AGIV)





### Legende

- Bestaande leiding
- Plangebied enkelvoudige aardgasvervoerleiding
- Eindstation Haaltert
- Grote eenheid natuur
- Grote eenheid natuur in ontwikkeling
- Natuurverwevingsgebied

## Plan-MER Enkelvoudige aardgasvervoerleiding Brakel-Haaltert

Kaart 27:  
VEN-gebieden

0 500 1.000 m







Ref: P006935\_020\_Natres

## Legende

- Bestaande leiding
- Plangebied enkelvoudige aardgasvervoerleiding
- Eindstation Haaltert
- Erkende natuureservaten

## Plan-MER Enkelvoudige aardgasvervoerleiding Brakel-Haaltert


Kaart 28:  
Natuureservaten

0 500 1.000 m



Bron: Topografische kaart 1/10.000, raster, kleur, NGI, opname 1991-2005 (AGIV); Vlaamse natuureservaten, bestand INBO(2010); Begrenzing van de erkende Natuureservaten, Agentschap Natuur en Bos (2015)





Ref.: P006935\_022\_KK\_verdroging

**Legende**

- Bestaande leiding
- Plangebied enkelvoudige aardgasvervoerleiding
- Eindstation Haaltert

**Ecotoopkwetsbaarheid voor verdroging**

- niet kwetsbaar
- nauwelijks kwetsbaar
- weinig kwetsbaar
- kwetsbaar
- zeer kwetsbaar

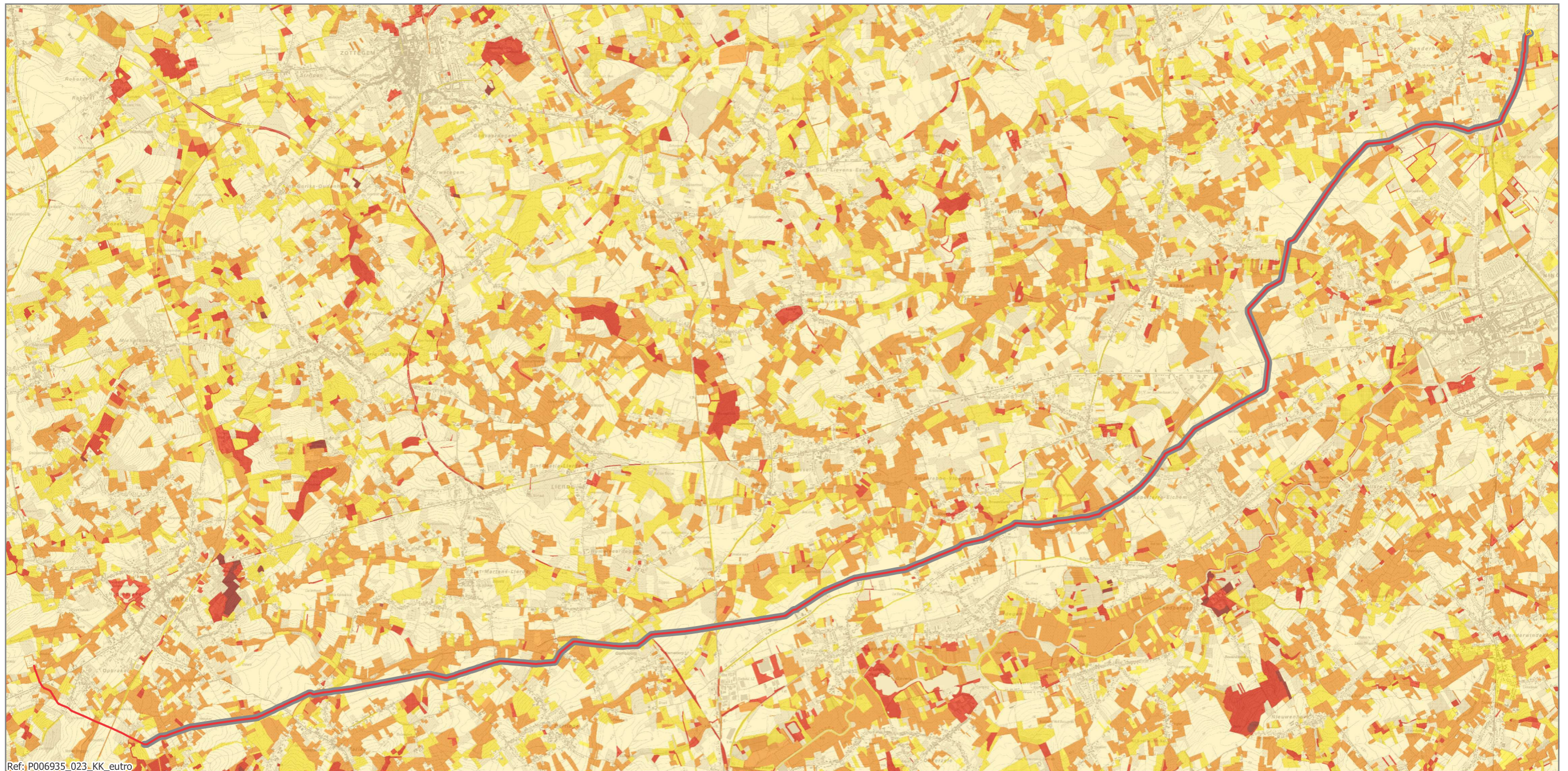
**Plan-MER  
Enkelvoudige aardgasvervoerleiding Brakel-Haaltert**

Kaart 29:  
Kwetsbaarheidskaart voor Verdroging



Bron: Topografische kaart 1/10.000, raster, kleur, NGI, opname 1991-2005 (AGIV); Ecotoopkwetsbaarheidskaarten voor Vlaanderen, 2016 - versie 2, INBO





Ref.: P006935\_023\_KK\_eutro

### Legende

- Bestaande leiding
- Plangebied enkelvoudige aardgasvervoerleiding
- Eindstation Haaltert

### Ecotoopkwetsbaarheid voor eutrofiëring

- niet kwetsbaar
- nauwelijks kwetsbaar

- weinig kwetsbaar
- kwetsbaar
- zeer kwetsbaar

## Plan-MER Enkelvoudige aardgasvervoerleiding Brakel-Haaltert

Kaart 30:  
Kwetsbaarheidskaart voor Eutrofiëring

0 500 1.000 m







### Legende

- Bestaande leiding
- Plangebied enkelvoudige aardgasvervoerleiding
- Eindstation Haaltert

### Ecotoopkwetsbaarheid voor verzuring

- niet kwetsbaar
- nauwelijks kwetsbaar

- weinig kwetsbaar
- kwetsbaar
- zeer kwetsbaar

## Plan-MER Enkelvoudige aardgasvervoerleiding Brakel-Haaltert

Kaart 31:  
Kwetsbaarheidskaart voor Verzuring

0 500 1.000 m







Ref: P006935\_044\_Hist\_Ferraris

### Legende

- Bestaande leiding
- Plangebied enkelvoudige aardgasvervoerleiding
- Eindstation Haaltert

## Plan-MER Enkelvoudige aardgasvervoerleiding Brakel-Haaltert

Kaart 32:  
Ferriskaart (1777)

Bron: AGIV raadpleegdienst voor historische cartografie WMS

0 500 1.000 m







## Legende

- Bestaande leiding
- Plangebied enkelvoudige aardgasvervoerleiding
- Eindstation Haaltert

## Plan-MER Enkelvoudige aardgasvervoerleiding Brakel-Haaltert

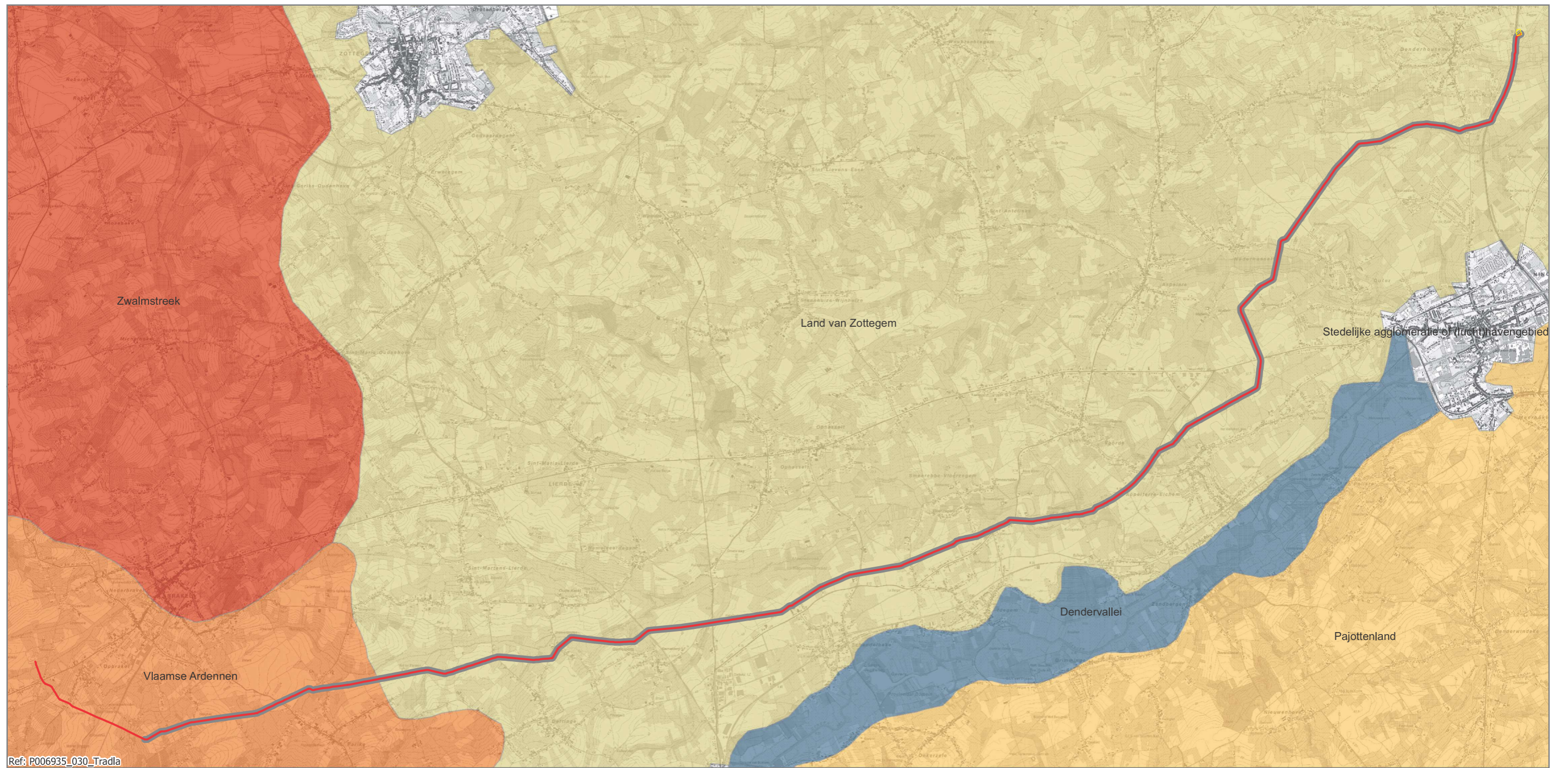
Kaart 33:  
Topografische kaart Vandermaelen (1846-1854)

0 500 1.000 m



**TRACTEBEL**  
ENGIE





### Legende

- Bestaande leiding
  - Plangebied enkelvoudige aardgasvervoerleiding
  - Eindstation Haaltert
- |  |   |   |
|--|---|---|
| <b>Traditionele landschappen</b>   |   | <span style="background-color: yellow; border: 1px solid black; display: inline-block; width: 15px; height: 10px;"></span> Pajottenland |
| <span style="background-color: blue; border: 1px solid black; display: inline-block; width: 15px; height: 10px;"></span> Dendervallei            | <span style="background-color: orange; border: 1px solid black; display: inline-block; width: 15px; height: 10px;"></span> Vlaamse Ardennen | <span style="background-color: red; border: 1px solid black; display: inline-block; width: 15px; height: 10px;"></span> Zwalmstreek     |
| <span style="background-color: lightgreen; border: 1px solid black; display: inline-block; width: 15px; height: 10px;"></span> Land van Zottegem |   |   |

## Plan-MER Enkelvoudige aardgasvervoerleiding Brakel-Haaltert

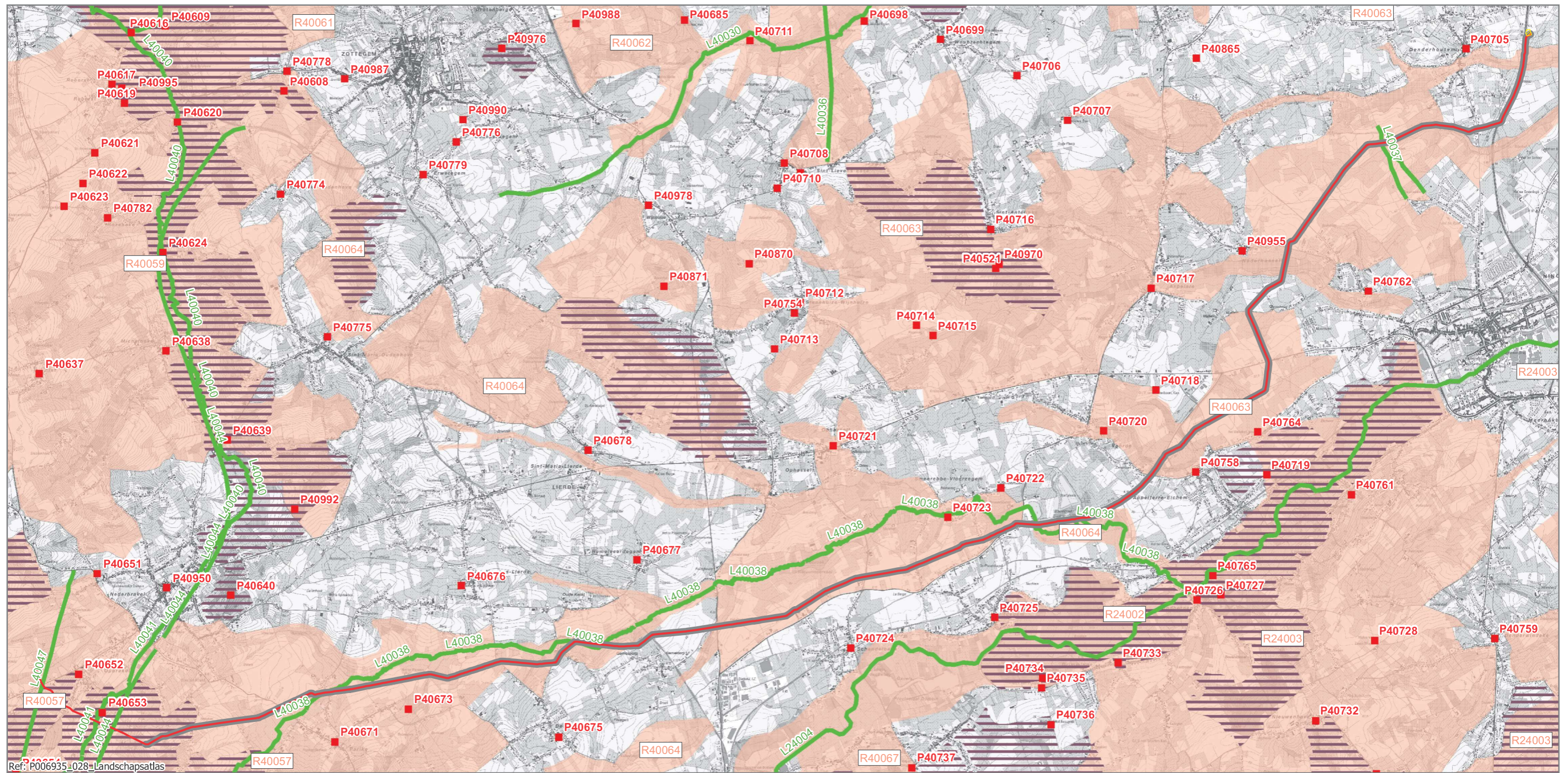
Kaart 34:  
Traditionele landschappen

0 500 1.000 m



Bron: Topografische kaart 1/10.000, raster, kleur, NGI, opname 1991-2005 (AGIV); Landschapatlas, MVG-LIN-AROHM-Monumenten en Landschappen (AGIV)





### Legende

- Bestaande leiding
- Plangebied enkelvoudige aardgasvervoering
- Eindstation Haaltert
- Puntrelicten
- Lijnrelict
- Ankerplaatsen
- Relictzone

## Plan-MER Enkelvoudige aardgasvervoering Brakel-Haaltert

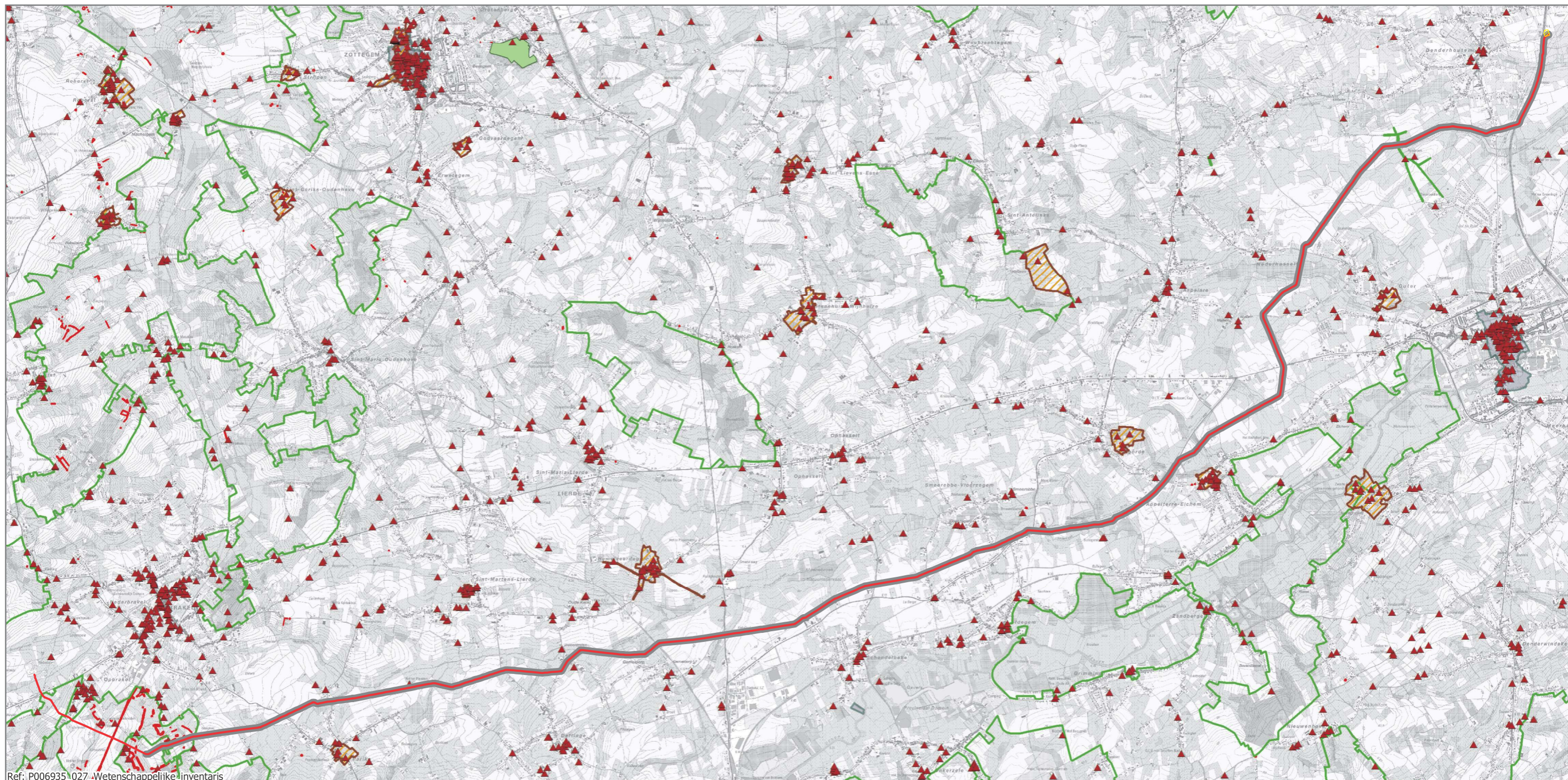
Kaart 35:  
Landschapsatlas

0 500 1.000 m








Bron: Topografische kaart 1/10.000, raster, kleur, NGI, opname 1991-2005 (AGIV); Landschapsatlas, MVG-LIN-AROHM-Monumenten en Landschappen (AGIV)





Ref: P006935\_027\_Wetenschappelijke\_inventaris

### Legende

- |  |   |  |
|--|---|--|
|  Bestaande leiding                             |  Bouwkundig erfgoed relicten |  Houtige beplantingen         |
|  Plangebied enkelvoudige aardgasvervoerleiding |  Bouwkundig erfgoed gehelen  |  Historische tuinen en parken |
|  Eindstation Haaltert                          |  Landschapsatlas             |  Archeologische zones         |

## Plan-MER Enkelvoudige aardgasvervoerleiding Brakel-Haaltert

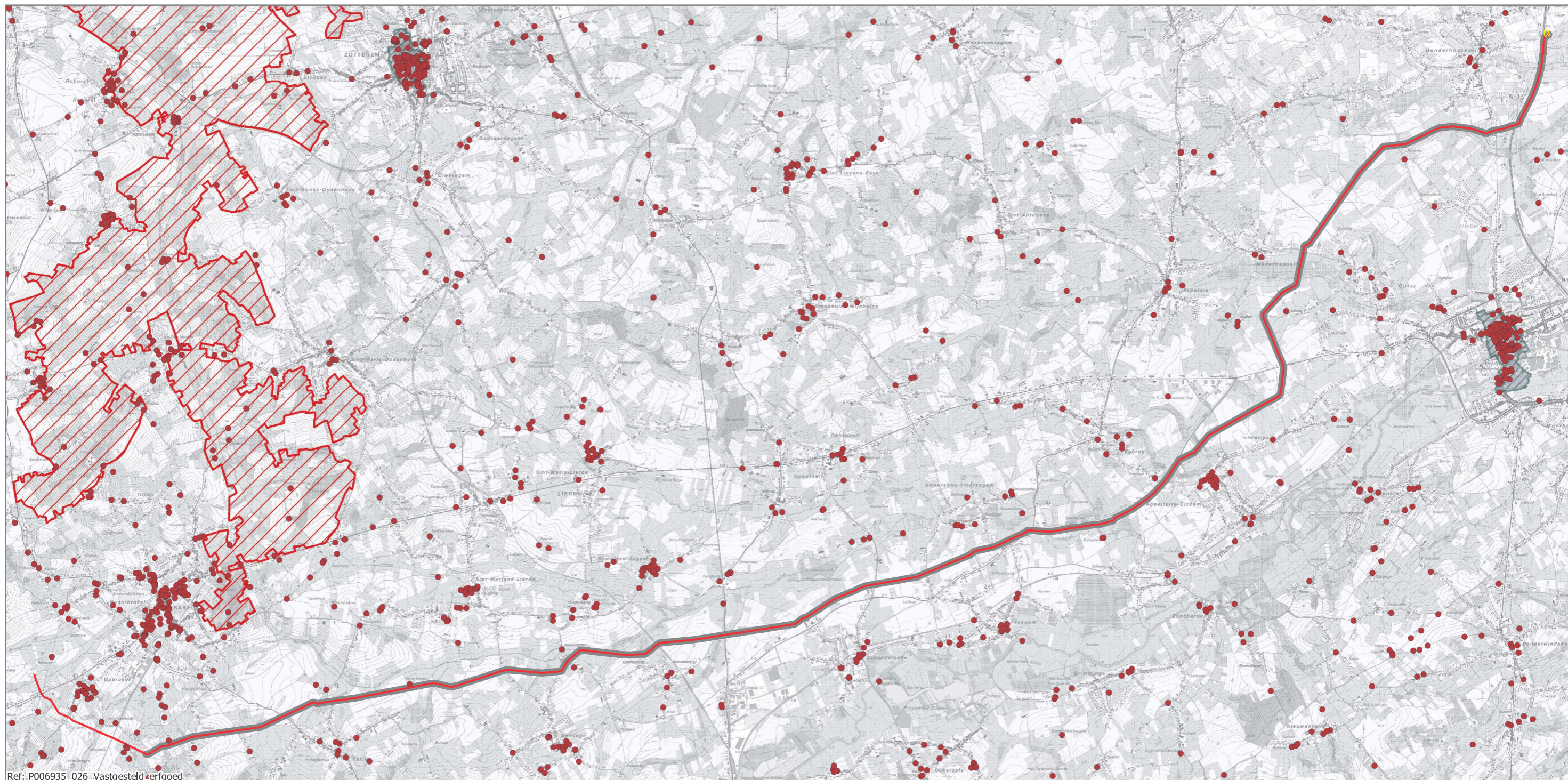
Kaart 36:  
Wetenschappelijke inventaris onroerend erfgoed

0 500 1.000 m



**TRACTEBEL**  
ENGIE





Ref: P006935\_026\_Vastgesteld\_erfgoed

### Legende

- Bestaande leiding
- Plangebied enkelvoudige aardgasvervoerleiding
- Eindstation Haaltert
- Vastgesteld bouwkundig erfgoed - relict
- Vastgesteld landschapsatlasrelict
- Vastgestelde archeologische zone

## Plan-MER Enkelvoudige aardgasvervoerleiding Brakel-Haaltert

Kaart 37:  
Vastgesteld onroerend erfgoed

0 500 1.000 m







### Legende

- Bestaande leiding
- Plangebied enkelvoudige aardgasvervoerleiding
- Eindstation Haaltert
- Beschermd onroerend erfgoed**
- Beschermd cultuurhistorisch landschap
- Beschermd monument
- Beschermd stads- of dorpsgezicht
- Beschermd archeologische site
- Overgangszone

## Plan-MER Enkelvoudige aardgasvervoerleiding Brakel-Haaltert

Kaart 38:  
Beschermd onroerend erfgoed

0 500 1.000 m







### Legende

- Bestaande leiding
- Plangebied enkelvoudige aardgasvervoerleiding
- Eindstation Haaltert
- Beschermde archeologische sites
- Centraal archeologische inventaris

## Plan-MER Enkelvoudige aardgasvervoerleiding Brakel-Haaltert

Kaart 39:  
Centraal Archeologische Inventaris

0 500 1.000 m



Bron: Topografische kaart 1/10.000, raster, kleur, NGI, opname 1991-2005 (AGIV); Instituut voor het archeologisch patrimonium; Beschermde sites: Inventaris onroerend erfgoed, RWO-Vlaanderen





Ref: P006935\_049\_Archeologie

## Legende

- Bestaande leiding
- Gebieden waar geen archeologie te verwachten valt
- Plangebied enkelvoudige aardgasvervoerleiding
- Eindstation Haaltert

## Plan-MER Enkelvoudige aardgasvervoerleiding Brakel-Haaltert

Kaart 40:  
Gebieden waar geen archeologisch erfgoed te verwachten valt

Bron: Topografische kaart 1/10.000, raster, kleur, NGI, opname 1991-2005 (AGIV); Inventaris onroerend erfgoed, RWO-Vlaanderen

0 500 1.000 m



**TRACTEBEL**  
ENGIE





Ref: P006935\_042\_Foto

**Legende**

- Bestaande leiding
- Plangebied enkelvoudige aardgasvervoerleiding
- Eindstation Haaltert
- ▲ Locatie foto's

**Plan-MER  
Enkelvoudige aardgasvervoerleiding Brakel-Haaltert**

Kaart 41:  
Foto's (visuele kenmerken)



Bron: Topografische kaart 1/10.000, raster, kleur, NGI, opname 1991-2005