

## DECREET

**tot wijziging van artikel 2, 3 en 4 van het decreet van 23 mei 2003 betreffende de indeling in zorgregio's en betreffende de samenwerking en programmering van gezondheidsvoorzieningen en welzijnsvoorzieningen**

### VERWIJZINGEN\*


#### *Zitting 2018-2019*

<u>Documenten:</u> - Ontwerp van decreet	: <b>1761</b> - Nr. <b>1</b>
- Verslag	: <b>1761</b> - Nr. <b>2</b>
- Tekst aangenomen door de plenaire vergadering	: <b>1761</b> - Nr. <b>3</b>

Handelingen - Bespreking en aanneming: Vergadering van 23 januari 2019.

---

\* Bestemd voor het Belgisch Staatsblad.



Vlaams  
Parlement


Brussel, 28 januari 2019

Geachte minister-president,


Als bijlage vindt u ter bekrachtiging door de Vlaamse Regering, het ontwerp van decreet tot wijziging van artikel 2, 3 en 4 van het decreet van 23 mei 2003 betreffende de indeling in zorgregio's en betreffende de samenwerking en programmatie van gezondheidsvoorzieningen en welzijnsvoorzieningen.

Dit ontwerp van decreet werd door het Vlaams Parlement aangenomen op 23 januari 2019.

Met de meeste hoogachting,



Martine GOOSSENS,  
griffier



Jan PEUMANS,  
voorzitter

De minister-president van de Vlaamse Regering  
1000 BRUSSEL

Het VLAAMS PARLEMENT heeft aangenomen  
en Wij, REGERING, bekrachtigen hetgeen volgt:

**DECREET**

**tot wijziging van artikel 2, 3 en 4  
van het decreet van 23 mei 2003  
betreffende de indeling in zorgregio's en  
betreffende de samenwerking en programmatie van  
gezondheidsvoorzieningen en welzijnsvoorzieningen**

**Artikel 1.** Dit decreet regelt een gemeenschapsaangelegenheid.

**Art. 2.** In artikel 2 van het decreet van 23 mei 2003 betreffende de indeling in zorgregio's en betreffende de samenwerking en programmatie van gezondheidsvoorzieningen en welzijnsvoorzieningen worden de volgende wijzigingen aangebracht:

- 1° In punt 1° worden tussen het woord "erkend" en het woord "is" de woorden "of vergund" ingevoegd;
- 2° in punt 1° worden de woorden "de centra voor leerlingenbegeleiding" vervangen door de zinsnede "de voorzieningen die het medisch schooltoezicht uitoefenen, met name de centra voor leerlingenbegeleiding";
- 3° in punt 2° worden tussen het woord "erkend" en het woord "is" de woorden "of vergund" ingevoegd;
- 4° in punt 2° wordt de zinsnede "het onthaal en de integratie van inwijkelingen," opgeheven.

**Art. 3.** In artikel 3 van hetzelfde decreet, gewijzigd bij het decreet van 28 november 2008, worden de volgende wijzigingen aangebracht:

- 1° in paragraaf 1 worden tussen het tweede en het derde lid twee leden ingevoegd, die luiden als volgt:

"Als gemeenten zijn samengevoegd conform de procedure, vermeld in de artikelen 344 tot en met 370 van het decreet van 22 december 2017 over het lokaal bestuur, kan de Vlaamse Regering de bijlage, die bij dit decreet is gevoegd, wijzigen. Die wijziging kan alleen bestaan uit het toevoegen van de naam van de nieuwe gemeente en het schrappen van de namen van de samengevoegde gemeenten uit de bijlage, die bij dit decreet is gevoegd.

Als de indeling in zorgregio's van de samengevoegde gemeenten verschilt, kan de Vlaamse Regering onder meer rekening houden met volgende criteria voor de indeling van de nieuwe gemeente bij de wijziging van de bijlage, vermeld in het derde lid:

- 1° de bestaande indeling in zorgregio's en subniveaus;
- 2° de indeling van de samengevoegde gemeente met het grootste aantal inwoners op het moment van het gezamenlijk voorstel tot samenvoeging;
- 3° de stedelijke hiërarchie en de daaraan verbonden invloedssferen;
- 4° de doelstelling om in subniveau 1 de oppervlakte van 200 km<sup>2</sup> niet te overschrijden, en het minimumniveau van 30.000 inwoners te garanderen."

[2]

2° in paragraaf 2 wordt de zinsnede "erkenningnormen en/of programmatiecriteria en/of subsidievoorwaarden," vervangen door de zinsnede "erkenningnormen, programmatiecriteria en subsidie- of vergunningsvoorwaarden".

**Art. 4.** In artikel 4, eerste lid, van hetzelfde decreet, gewijzigd bij het decreet van 28 november 2008, worden de volgende wijzigingen aangebracht:

1° tussen de zinsnede "I," en het cijfer "1°" wordt de zinsnede "eerste lid," ingevoegd;

2° de woorden "en erkenning" worden opgeheven;

3° de woorden "en erkenningnormen" worden opgeheven;


4° de woorden "met betrekking tot programmatie" worden opgeheven.

**Art. 5.** De bijlage bij hetzelfde decreet wordt vervangen door de bijlage die bij dit decreet is gevoegd.

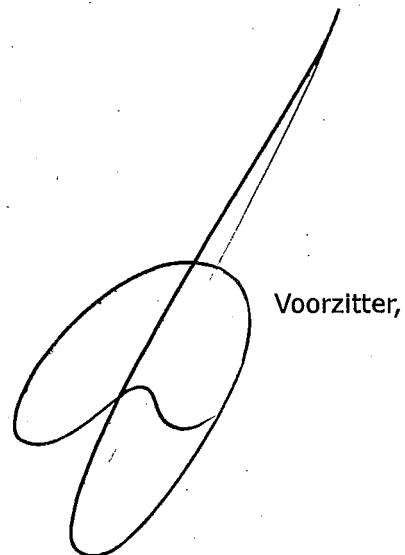
**Art. 6.** Dit decreet treedt in werking op 1 januari 2019.

AANGENOMEN DOOR HET VLAAMS PARLEMENT,

Brussel, 23 januari 2019.



Griffier,



Voorzitter,

[3]

Kondigen dit decreet af, bevelen dat het in het *Belgisch Staatsblad* zal worden bekendgemaakt.

Brussel,

**01 FEB 2019**


[4]

De minister-president van de Vlaamse Regering,

A handwritten signature in black ink, consisting of a series of connected loops and a long horizontal stroke at the bottom.

Geert BOURGEOIS.

De Vlaamse minister van Welzijn, Volksgezondheid en Gezin,

A handwritten signature in black ink, featuring a vertical line on the left, a loop at the top, and a long diagonal stroke extending downwards and to the right.

Jo VANDEURZEN.

[1]

**BIJLAGE BIJ HET DECREET:  
Verzorgings- en welzijnsregio's**

**Bijlage. Verzorgings- en welzijnsregio's**

**Bijlage bij het decreet van [...] tot wijziging van artikel 2, 3 en 4 van het decreet van 23 mei 2003 betreffende de indeling in zorgregio's en betreffende de samenwerking en programmatie van gezondheidsvoorzieningen en welzijnsvoorzieningen**

**Bijlage bij het decreet van 23 mei 2003 betreffende de indeling in zorgregio's en betreffende de samenwerking en programmatie van gezondheidsvoorzieningen en welzijnsvoorzieningen.**

**Bijlage. Verzorgings- en welzijnsregio's als vermeld in artikel 3.**



Regionale stad	jaar 2016	Kleine stad	jaar 2016	NIS	Fusiegemeente	jaar 2016	Subniveau 1	jaar 2016	Subniveau 2	jaar 2016
BRUGGE		BLANKENBERGE	35 346	31004	BLANKENBERGE	20 013	BLANKENBERGE	35 346	BLANKENBERGE	35 346
BRUGGE		BLANKENBERGE		31042	ZUIENKERKE	2 711	ZUIENKERKE		ZUIENKERKE	
BRUGGE		BLANKENBERGE		35029	DE HAAN	12 622	DE HAAN		DE HAAN	
BRUGGE	315 773	BRUGGE	203 935	31005	BRUGGE	118 053	BRUGGE (BRUG-C)	128	BRUGGE (BRUG-C)	128
BRUGGE		BRUGGE		31006	DAMME	10 907	DAMME (BRUG-C)	960	DAMME (BRUG-C)	960
BRUGGE		BRUGGE		31022	OOSTKAMP	23 132	OOSTKAMP (BRUG-Z)	38 634	OOSTKAMP (BRUG-Z)	38 634
BRUGGE		BRUGGE		31003	BEERNEM	15 502	BEERNEM (BRUG-Z)		BEERNEM (BRUG-Z)	
BRUGGE		BRUGGE		31040	ZEDELGEM	22 479	ZEDELGEM (BRUG-ZM)	36 341	ZEDELGEM (BRUG-ZM)	36 341
BRUGGE		BRUGGE		31012	JABBEKE	13 862	JABBEKE (BRUG-ZM)		JABBEKE (BRUG-ZM)	
BRUGGE		TORHOUT	43 181	31033	TORHOUT	20 486	TORHOUT	43 181	TORHOUT	43 181
BRUGGE		TORHOUT		35006	ICHTEGEM	13 945	ICHTEGEM		ICHTEGEM	
BRUGGE		TORHOUT		32010	KOEKELARE	8 750	KOEKELARE		KOEKELARE	
BRUGGE		KNOKKE-HEIST	33 311	31043	KNOKKE-HEIST	33 311	KNOKKE-HEIST	33 311	KNOKKE-HEIST	33 311
OOSTENDE	189 329	OOSTENDE	128 352	35013	OOSTENDE	70 600	OOSTENDE (OOS-C)	87 960	OOSTENDE (OOS-C)	87 960
OOSTENDE		OOSTENDE		35002	BREDENE	17 360	BREDENE (OOS-C)		BREDENE (OOS-C)	
OOSTENDE		OOSTENDE		35011	MIDDELKERKE	19 262	MIDDELKERKE (OOS-Z)	40 392	MIDDELKERKE (OOS-Z)	40 392
OOSTENDE		OOSTENDE		35005	GISTEL	11 851	GISTEL (OOS-Z)		GISTEL (OOS-Z)	
OOSTENDE		OOSTENDE		35014	OUDENBURG	9 279	OUDENBURG (OOS-Z)		OUDENBURG (OOS-Z)	
OOSTENDE		VEURNE	60 977	38025	VEURNE	11 674	VEURNE	60 977	VEURNE (VEU-C)	16 713
OOSTENDE		VEURNE		38002	ALVERINGEM	5 039	ALVERINGEM		ALVERINGEM (VEU-C)	
OOSTENDE		VEURNE		38014	KOKSIJDE	22 074	KOKSIJDE		KOKSIJDE (VEU-N)	44 264
OOSTENDE		VEURNE		38008	DE PANNE	10 811	DE PANNE		DE PANNE (VEU-N)	
OOSTENDE		VEURNE		38016	NIJWPOORT	11 379	NIJWPOORT		NIJWPOORT (VEU-N)	
ROESELARE	359 573	ROESELARE	132 823	36015	ROESELARE	60 999	ROESELARE (ROES-C)	90 531	ROESELARE (ROES-C)	90 531
ROESELARE		ROESELARE		37020	ARDOOIE	9 053	ARDOOIE (ROES-C)		ARDOOIE (ROES-C)	
ROESELARE		ROESELARE		36010	LEDEGEM	9 530	LEDEGEM (ROES-C)		LEDEGEM (ROES-C)	
ROESELARE		ROESELARE		36012	MOORSLEDE	10 949	MOORSLEDE (ROES-C)		MOORSLEDE (ROES-C)	
ROESELARE		ROESELARE		36011	LICHTERVELDE	8 688	LICHTERVELDE (ROES-W)	42 292	LICHTERVELDE (ROES-W)	42 292
ROESELARE		ROESELARE		36006	HOOGLEDE	10 016	HOOGLEDE (ROES-W)		HOOGLEDE (ROES-W)	
ROESELARE		ROESELARE		36019	STADEN	11 173	STADEN (ROES-W)		STADEN (ROES-W)	
ROESELARE		ROESELARE		32011	KORTEMARK	12 415	KORTEMARK (ROES-W)		KORTEMARK (ROES-W)	
ROESELARE		DIKSMUIDE	26 588	32003	DIKSMUIDE	16 551	DIKSMUIDE	26 588	DIKSMUIDE	26 588
ROESELARE		DIKSMUIDE		32006	HOUTHULST	10 037	HOUTHULST		HOUTHULST	
ROESELARE		IZEGEM	44 088	36008	IZEGEM	27 560	IZEGEM	44 088	IZEGEM	44 088
ROESELARE		IZEGEM		36007	INGELMUNSTER	10 792	INGELMUNSTER		INGELMUNSTER	
ROESELARE		IZEGEM		34025	LENDELEDE	5 748	LENDELEDE		LENDELEDE	
ROESELARE		TIJLT	65 172	37015	TIJLT	20 159	TIJLT	65 172	TIJLT	65 172
ROESELARE		TIJLT		37007	MEULEBEKE	11 018	MEULEBEKE		MEULEBEKE	

ROESELARE	TIELT	37011	PITTEM	6 723	PITTEM	67 474	PITTEM	67 474	
ROESELARE	TIELT	37012	RUISELEDE	5 363	RUISELEDE		WINGENE	WINGENE	
ROESELARE	TIELT	37018	WINGENE	14 209	WINGENE		OOSTROZEBEKE	OOSTROZEBEKE	
ROESELARE	TIELT	37010	OOSTROZEBEKE	7 700	OOSTROZEBEKE				
ROESELARE	IEPER	33011	IEPER	34 959	IEPER	67 474	IEPER	IEPER	67 474
ROESELARE	IEPER	32030	LO-RENINGE	3 277	LO-RENINGE		LO-RENINGE	LO-RENINGE	
ROESELARE	IEPER	33039	HEUVELLAND	7 827	HEUVELLAND		HEUVELLAND	HEUVELLAND	
ROESELARE	IEPER	33016	MESEN	1 054	MESEN		MESEN	MESEN	
ROESELARE	IEPER	33040	LANGEMARK- POELKAPELLE	7 940	LANGEMARK-POELKAPELLE		LANGEMARK-POELKAPELLE	LANGEMARK-POELKAPELLE	
ROESELARE	IEPER	33037	ZONNEBEKE	12 417	ZONNEBEKE		ZONNEBEKE	ZONNEBEKE	
ROESELARE	POPERINGE	33021	POPERINGE	19 755	POPERINGE	23 428	POPERINGE	POPERINGE	23 428
ROESELARE	POPERINGE	33041	VLETEREN	3 673	VLETEREN		VLETEREN	VLETEREN	
KORTRIJK	KORTRIJK	34022	KORTRIJK	75 506	KORTRIJK (KOR-C)	75 506	KORTRIJK (KOR-C)	KORTRIJK (KOR-C)	75 506
KORTRIJK	KORTRIJK	34042	ZWEVEGEM	24 353	ZWEVEGEM (KOR-ZO)	36 442	ZWEVEGEM (KOR-ZO)	ZWEVEGEM (KOR-ZO)	36 442
KORTRIJK	KORTRIJK	34003	AVELGEM	9 956	AVELGEM (KOR-ZO)		AVELGEM (KOR-ZO)	AVELGEM (KOR-ZO)	
KORTRIJK	KORTRIJK	34043	SPIERE-HELKIJN	2 133	SPIERE-HELKIJN (KOR-ZO)		SPIERE-HELKIJN (KOR-ZO)	SPIERE-HELKIJN (KOR-ZO)	
KORTRIJK	KORTRIJK	34041	WEVELGEM	31 291	WEVELGEM (KOR-W)	31 291	WEVELGEM (KOR-W)	WEVELGEM (KOR-W)	31 291
KORTRIJK	KORTRIJK	34023	KUURNE	13 140	KUURNE (KOR-NO)	52 414	KUURNE (KOR-NO)	KUURNE (KOR-NO)	52 414
KORTRIJK	KORTRIJK	34013	HARELBEKE	27 536	HARELBEKE (KOR-NO)		HARELBEKE (KOR-NO)	HARELBEKE (KOR-NO)	
KORTRIJK	KORTRIJK	34009	DEERLIJK	11 738	DEERLIJK (KOR-NO)		DEERLIJK (KOR-NO)	DEERLIJK (KOR-NO)	
KORTRIJK	MENEN	34027	MENEN	32 877	MENEN	51 406	MENEN	MENEN	51 406
KORTRIJK	MENEN	33029	WERVIK	18 529	WERVIK		WERVIK	WERVIK	
KORTRIJK	WAREGEM	34040	WAREGEM	37 606	WAREGEM	70 094	WAREGEM	WAREGEM	70 094
KORTRIJK	WAREGEM	34002	ANZEGEM	14 589	ANZEGEM		ANZEGEM	ANZEGEM	
KORTRIJK	WAREGEM	37017	WIELSBEKE	9 525	WIELSBEKE		WIELSBEKE	WIELSBEKE	
KORTRIJK	WAREGEM	37002	DENTERGEM	8 374	DENTERGEM		DENTERGEM	DENTERGEM	
GENT	DEINZE	44083	DEINZE	42 738	DEINZE	69 897	DEINZE	DEINZE	69 897
GENT	DEINZE	44048	NAZARETH	11 570	NAZARETH		NAZARETH	NAZARETH	
GENT	DEINZE	44081	ZULTE	15 589	ZULTE		ZULTE	ZULTE	
GENT	GENT	44021	GENT	257 029	GENT (GE-C)	275	GENT (GE-C)	GENT (GE-C)	275
GENT	GENT	44064	SINT-MARTENS-LATEM	8 517	ST-MARTENS-LATE (GE-C)	913	ST-MARTENS-LATE (GE-C)	ST-MARTENS-LATE (GE-C)	913
GENT	GENT	44012	DE PINTE	10 367	DE PINTE (GE-C)		DE PINTE (GE-C)	DE PINTE (GE-C)	
GENT	GENT	44013	DESTELBERGEN	17 867	DESTELBERGEN (GE-O)	47 572	DESTELBERGEN (GE-O)	DESTELBERGEN (GE-O)	47 572
GENT	GENT	44034	LOCHRISTI	22 117	LOCHRISTI (GE-O)		LOCHRISTI (GE-O)	LOCHRISTI (GE-O)	
GENT	GENT	44073	WACHTEBEKE	7 588	WACHTEBEKE (GE-O)		WACHTEBEKE (GE-O)	WACHTEBEKE (GE-O)	
GENT	GENT	44043	MERLBEKE	24 279	MERLBEKE (GE-Z)	61 693	MERLBEKE (GE-Z)	MERLBEKE (GE-Z)	61 693
GENT	GENT	44052	OOSTERZELE	13 545	OOSTERZELE (GE-Z)		OOSTERZELE (GE-Z)	OOSTERZELE (GE-Z)	
GENT	GENT	44020	GAVERE	12 680	GAVERE (GE-Z)		GAVERE (GE-Z)	GAVERE (GE-Z)	
GENT	GENT	44040	MELLE	11 189	MELLE (GE-Z)		MELLE (GE-Z)	MELLE (GE-Z)	

GENT	172 542	43005	EEKLO	20 561	EEKLO (EEK-C)	73 473	EEKLO (EEK-C)	73 473
GENT		43007	KAPRIJKE	6 321	KAPRIJKE (EEK-C)		KAPRIJKE (EEK-C)	
GENT		43014	SINT-LAUREINS	6 666	SINT-LAUREINS (EEK-C)		SINT-LAUREINS (EEK-C)	
GENT		43002	ASSENEDE	14 083	ASSENEDE (EEK-C)		ASSENEDE (EEK-C)	
GENT		44085	LIEVEGEM	25 842	LIEVEGEM (EEK-C)		LIEVEGEM (EEK-C)	
GENT		43010	MALDEGEM	23 452	MALDEGEM (EEK-W)	31 669	MALDEGEM (EEK-W)	31 669
GENT		44084	AALTER	28 435	AALTER	28 435	AALTER	28 435
GENT		44019	EVERGEM	34 692	EVERGEM	47 182	EVERGEM	47 182
GENT		43018	ZELZATE	12 490	ZELZATE		ZELZATE	
GENT	61 261	45035	UDENAARDE	30 990	UDENAARDE	61 261	UDENAARDE	61 261
GENT		45068	KRUISEM	15 664	KRUISEM		KRUISEM	
GENT		45061	WORTEGEM-PETEGEM	6 326	WORTEGEM-PETEGEM		WORTEGEM-PETEGEM	
GENT		45062	HOREBEKE	2 000	HOREBEKE		HOREBEKE	
GENT		45064	MAARKEDAL	6 281	MAARKEDAL		MAARKEDAL	
GENT	32 370	45041	RONSE	25 925	RONSE	32 370	RONSE	32 370
GENT		45060	KLUISBERGEN	6 445	KLUISBERGEN		KLUISBERGEN	
GENT	46 954	46014	LOKEREN	40 626	LOKEREN	46 954	LOKEREN	46 954
GENT		44045	MOERBEKE	6 328	MOERBEKE		MOERBEKE	
GENT	82 978	41081	ZOTTEGEM	25 899	ZOTTEGEM	82 978	ZOTTEGEM	82 978
GENT		41063	SINT-LIEVENS-HOUTEM	10 152	SINT-LIEVENS-HOUTEM		SINT-LIEVENS-HOUTEM	
GENT		41027	HERZELE	17 550	HERZELE		HERZELE	
GENT		45065	ZWALM	8 040	ZWALM		ZWALM	
GENT		45059	BRAKEL	14 787	BRAKEL		BRAKEL	
GENT		45063	LIERDE	6 550	LIERDE		LIERDE	
GENT	48 834	42025	WETTEREN	24 818	WETTEREN	48 834	WETTEREN	48 834
GENT		42026	WICHELEN	11 501	WICHELEN		WICHELEN	
GENT		42010	LAARNE	12 515	LAARNE		LAARNE	
AALST	345 662	41002	AALST	84 329	AALST (AALST-C)	104 017	AALST (AALST-C)	104 017
AALST		41011	DENDERLEEUV	19 688	DENDERLEEUV (AALST-C)		DENDERLEEUV (AALST-C)	
AALST		41082	ERPE-MERE	19 720	ERPE-MERE (AALST-W)	56 236	ERPE-MERE (AALST-W)	56 236
AALST		41024	HAALTERT	18 117	HAALTERT (AALST-W)		HAALTERT (AALST-W)	
AALST		41034	LEDE	18 399	LEDE (AALST-W)		LEDE (AALST-W)	
AALST	114 222	42006	DENDERMONDE	45 367	DENDERMONDE (DEND-C)	78 679	DENDERMONDE (DEND-C)	78 679
AALST		42004	BUGGENHOUT	14 469	BUGGENHOUT (DEND-C)		BUGGENHOUT (DEND-C)	
AALST		42011	LEBBEKE	18 843	LEBBEKE (DEND-C)		LEBBEKE (DEND-C)	
AALST		42028	ZELE	20 785	ZELE (DEND-O)	35 543	ZELE (DEND-O)	35 543
AALST		42003	BERLARE	14 758	BERLARE (DEND-O)		BERLARE (DEND-O)	
AALST	33 136	41018	GERAARDSBERGEN	33 136	GERAARDSBERGEN	33 136	GERAARDSBERGEN	33 136
AALST	38 051	41048	NINOVE	38 051	NINOVE	38 051	NINOVE	38 051

LEUVEN	39 587	AARSCHOT	24001	AARSCHOT	29 529	AARSCHOT	39 587	AARSCHOT	39 587
LEUVEN	24007	AARSCHOT	24007	BEGIJNENDIJK	10 058	AARSCHOT	BEGIJNENDIJK	AARSCHOT	BEGIJNENDIJK
LEUVEN	297 592	LEUVEN	24062	LUBBEK	99 288	LEUVEN (LEU-C)	99 288	LEUVEN (LEU-C)	99 288
LEUVEN		LEUVEN	24066	LUBBEK (LEU-O)	14 206	LUBBEK (LEU-O)	51 254	LUBBEK (LEU-O)	51 254
LEUVEN		LEUVEN	24135	TIELT-WINGE	10 674	TIELT-WINGE (LEU-O)		TIELT-WINGE (LEU-O)	
LEUVEN		LEUVEN	24094	ROTSELAAR	16 439	ROTSELAAR		ROTSELAAR	
LEUVEN		LEUVEN	24043	HOLSBEK	9 935	HOLSBEK (LEU-O)		HOLSBEK (LEU-O)	
LEUVEN		LEUVEN	24033	HAACHT	14 296	HAACHT (LEU-NW)	65 651	HAACHT (LEU-NW)	65 651
LEUVEN		LEUVEN	24109	TREMELO	14 733	TREMELO (LEU-NW)		TREMELO (LEU-NW)	
LEUVEN		LEUVEN	24014	BOORTMEERBEK	12 102	BOORTMEERBEK (LEU-NW)		BOORTMEERBEK (LEU-NW)	
LEUVEN		LEUVEN	24048	KEERBERGEN	12 831	KEERBERGEN (LEU-NW)		KEERBERGEN (LEU-NW)	
LEUVEN		LEUVEN	23038	KAMPENHOUT	11 689	KAMPENHOUT (LEU-NW)		KAMPENHOUT (LEU-NW)	
LEUVEN		LEUVEN	24055	KORTENBERG	19 714	KORTENBERG (LEU-W)	40 927	KORTENBERG (LEU-W)	40 927
LEUVEN		LEUVEN	24038	HERENT	21 213	HERENT (LEU-W)		HERENT (LEU-W)	
LEUVEN		LEUVEN	24009	BERTEM	9 803	BERTEM (LEU-Z)	40 472	BERTEM (LEU-Z)	40 472
LEUVEN		LEUVEN	24045	HULDENBERG	9 743	HULDENBERG (LEU-Z)		HULDENBERG (LEU-Z)	
LEUVEN		LEUVEN	24011	BIERBEK	9 953	BIERBEK (LEU-Z)		BIERBEK (LEU-Z)	
LEUVEN		LEUVEN	24086	OUD-HEVERLEE	10 973	OUD-HEVERLEE (LEU-Z)		OUD-HEVERLEE (LEU-Z)	
LEUVEN	99 909	TIENEN	24107	TIENEN	34 185	TIENEN (TIE-C)	69 631	TIENEN (TIE-C)	69 631
LEUVEN		TIENEN	24133	LINTER	7 188	LINTER (TIE-C)		LINTER (TIE-C)	
LEUVEN		TIENEN	24041	HOEGAARDEN	6 891	HOEGAARDEN (TIE-C)		HOEGAARDEN (TIE-C)	
LEUVEN		TIENEN	24137	GLABBEK	5 305	GLABBEK (TIE-C)		GLABBEK (TIE-C)	
LEUVEN		TIENEN	24054	KORTENAKEN	7 930	KORTENAKEN (TIE-C)		KORTENAKEN (TIE-C)	
LEUVEN		TIENEN	24016	BOUTERSEM	8 132	BOUTERSEM (TIE-C)		BOUTERSEM (TIE-C)	
LEUVEN		TIENEN	24059	LANDEN	15 944	LANDEN (TIE-O)	30 278	LANDEN (TIE-O)	30 278
LEUVEN		TIENEN	24028	GEETBETS	5 970	GEETBETS (TIE-O)		GEETBETS (TIE-O)	
LEUVEN		TIENEN	24130	ZOUTLEEUW	8 364	ZOUTLEEUW (TIE-O)		ZOUTLEEUW (TIE-O)	
LEUVEN	52 488	DIEST	24020	DIEST	23 538	DIEST	52 488	DIEST	52 488
LEUVEN		DIEST	24134	SCHERPENHEUVEL-ZICHEM	22 833	SCHERPENHEUVEL-ZICHEM		SCHERPENHEUVEL-ZICHEM	
LEUVEN		DIEST	24008	BEKKEVOORT	6 117	BEKKEVOORT		BEKKEVOORT	
HASSELT	609 032	HASSELT	71022	HASSELT	76 685	HASSELT (HAS-C)	76 685	HASSELT (HAS-C)	76 685
HASSELT		HASSELT	71024	HERK-DE-STAD	12 608	HERK-DE-STAD (HAS-W)	36 777	HERK-DE-STAD (HAS-W)	36 777
HASSELT		HASSELT	71037	LUMMEN	14 603	LUMMEN (HAS-W)		LUMMEN (HAS-W)	
HASSELT		HASSELT	71020	HALEN	9 566	HALEN (HAS-W)		HALEN (HAS-W)	
HASSELT		HASSELT	71004	BERINGEN	45 242	BERINGEN (HAS-NW1)	74 263	BERINGEN (HAS-NW1)	74 263
HASSELT		HASSELT	71069	HAM	10 618	HAM (HAS-NW1)		HAM (HAS-NW1)	
HASSELT		HASSELT	71057	TESSENDERLO	18 403	TESSENDERLO (HAS-NW1)		TESSENDERLO (HAS-NW1)	
HASSELT		HASSELT	71011	DIPENBEEK	18 906	DIPENBEEK (HAS-ZO)	46 095	DIPENBEEK (HAS-ZO)	46 095
HASSELT		HASSELT	73040	KORTESSEM	8 359	KORTESSEM (HAS-ZO)		KORTESSEM (HAS-ZO)	

HASSELT	HASSELT	73001	ALKEN	11 456	ALKEN (HAS-ZO)		ALKEN (HAS-ZO)		
HASSELT	HASSELT	73098	WELLEN	7 374	WELLEN (HAS-ZO)		WELLEN (HAS-ZO)		
HASSELT	HASSELT	71070	HEUSDEN-ZOLDER	33 011	HEUSDEN-ZOLDER (HAS-NW2)		HEUSDEN-ZOLDER (HAS-NW2)		33 011
HASSELT	HASSELT	72039	HOUTHALEN-HELCHTEREN	30 592	HOUTHALEN-HELCH (HAS-N)		HOUTHALEN-HELCH (HAS-N)		51 868
HASSELT	HASSELT	71066	ZONHOVEN	21 276	ZONHOVEN (HAS-N)		ZONHOVEN (HAS-N)		51 868
HASSELT	NEERPELT	72043	PELT	31 920	PELT	74 882	PELT (PELT-C)		46 276
HASSELT	NEERPELT	72037	HAMONT-ACHEL	14 356	HAMONT-ACHEL		HAMONT-ACHEL (PELT-C)		
HASSELT	NEERPELT	72030	PEER	16 312	PEER		PEER (PELT-Z)		28 606
HASSELT	NEERPELT	72038	HECHTEL-EKSEL	12 294	HECHTEL-EKSEL		HECHTEL-EKSEL (PELT-Z)		
HASSELT	LOMMEL	72020	LOMMEL	33 957	LOMMEL	49 315	LOMMEL		49 315
HASSELT	LOMMEL	71034	LEOPOLDSBURG	15 358	LEOPOLDSBURG		LEOPOLDSBURG		
HASSELT	BILZEN	73006	BILZEN	31 829	BILZEN	41 472	BILZEN		41 472
HASSELT	BILZEN	73032	HOESELT	9 643	HOESELT		HOESELT		
HASSELT	TONGEREN	73083	TONGEREN	30 720	TONGEREN	51 480	TONGEREN		51 480
HASSELT	TONGEREN	73066	RIEMST	16 572	RIEMST		RIEMST		
HASSELT	TONGEREN	73028	HERSTAPPE	89	HERSTAPPE		HERSTAPPE		
HASSELT	TONGEREN	73109	VOEREN	4 099	VOEREN		VOEREN		
HASSELT	SINT-TRUIDEN	71053	SINT-TRUIDEN	40 158	SINT-TRUIDEN	73 184	SINT-TRUIDEN		73 184
HASSELT	SINT-TRUIDEN	71045	NIEUWERKERKEN	6 865	NIEUWERKERKEN		NIEUWERKERKEN		
HASSELT	SINT-TRUIDEN	73009	BORGLOON	10 579	BORGLOON		BORGLOON		
HASSELT	SINT-TRUIDEN	73022	HEERS	7 205	HEERS		HEERS		
HASSELT	SINT-TRUIDEN	71017	GINGELOM	8 377	GINGELOM		GINGELOM		
GENK	GENK	71016	GENK	65 691	GENK	104	GENK		104
GENK	GENK	71002	AS	8 164	AS	473	AS		473
GENK	GENK	72042	OUDSBERGEN	23 379	OUDSBERGEN		OUDSBERGEN		
GENK	GENK	71067	ZUTENDAAL	7 239	ZUTENDAAL		ZUTENDAAL		
GENK	MAASMECHELEN	73107	MAASMECHELEN	37 696	MAASMECHELEN	83 776	MAASMECHELEN		83 776
GENK	MAASMECHELEN	73042	LANAKEN	25 793	LANAKEN		LANAKEN		
GENK	MAASMECHELEN	72041	DILSEN-STOKKEM	20 287	DILSEN-STOKKEM		DILSEN-STOKKEM		
GENK	MAASEIK	72021	MAASEIK	25 133	MAASEIK	37 442	MAASEIK		37 442
GENK	MAASEIK	72018	KINROOI	12 309	KINROOI		KINROOI		
GENK	BREE	72004	BREE	15 785	BREE	28 702	BREE		28 702
GENK	BREE	72003	BOCHOLT	12 917	BOCHOLT		BOCHOLT		
ANTWERPEN	ANTWERPEN	11002	ANTWERPEN	517 042	ANTWERPEN (ANT-C)	535	ANTWERPEN (ANT-C)		535
ANTWERPEN	ANTWERPEN	11056	ZWINDRECHT	18 957	ZWINDRECHT (ANT-C)	999	ZWINDRECHT (ANT-C)		999
ANTWERPEN	SCHILDE	11039	SCHILDE	19 434	SCHILDE (ANT-NO1)	51 930	SCHILDE (ANT-NO1)		51 930
ANTWERPEN	SCHILDE	11050	WIJNEGEM	9 365	WIJNEGEM (ANT-NO1)		WIJNEGEM (ANT-NO1)		
ANTWERPEN	SCHILDE	11052	WOMMELGEM	12 591	WOMMELGEM (ANT-NO1)		WOMMELGEM (ANT-NO1)		

ANTWERPEN				11007	BORSBEEK	10 540	BORSBEEK (ANT-NO1)						
ANTWERPEN		11040	SCHOTEN	34 063	SCHOTEN (ANT-NO3)			34 063	BORSBEEK (ANT-NO1)				34 063
ANTWERPEN		11057	MALLE	15 158	MALLE (ANT-NO2)			65 456	MALLE (ANT-NO2)				36 922
ANTWERPEN		11055	ZOERSEL	21 764	ZOERSEL (ANT-NO2)				ZOERSEL (ANT-NO2)				
ANTWERPEN		11009	BRECHT	28 534	BRECHT (ANT-NO2)				BRECHT (ANT-NO4)				28 534
ANTWERPEN		11035	RANST	18 856	RANST			31 624	RANST				31 624
ANTWERPEN		11054	ZANDHOVEN	12 768	ZANDHOVEN				ZANDHOVEN				
ANTWERPEN		140 112	BRASSCHAAT	37 673	BRASSCHAAT (BRA-C)			37 673	BRASSCHAAT (BRA-C)				37 673
ANTWERPEN		11023	KAPELLEN	26 745	KAPELLEN (BRA-N1)			45 260	KAPELLEN (BRA-N1)				45 260
ANTWERPEN		11044	STABROEK	18 515	STABROEK (BRA-N1)				STABROEK (BRA-N1)				
ANTWERPEN		11022	KALMTHOUT	18 336	KALMTHOUT (BRA-N2)			36 951	KALMTHOUT (BRA-N2)				36 951
ANTWERPEN		11016	ESSEN	18 615	ESSEN (BRA-N2)				ESSEN (BRA-N2)				
ANTWERPEN		11053	WUUSTWEZEL	20 228	WUUSTWEZEL			20 228	WUUSTWEZEL				20 228
ANTWERPEN		97 808	MORTSEL	25 551	MORTSEL (MOR-C)			68 114	MORTSEL (MOR-C)				68 114
ANTWERPEN		11004	BOECHOUT	12 844	BOECHOUT (MOR-C)				BOECHOUT (MOR-C)				
ANTWERPEN		11021	HOVE	8 141	HOVE (MOR-C)				HOVE (MOR-C)				
ANTWERPEN		11013	EDEGEM	21 578	EDEGEM (MOR-C)				EDEGEM (MOR-C)				
ANTWERPEN		11024	KONTICH	20 873	KONTICH (MOR-ZW)			29 694	KONTICH (MOR-ZW)				29 694
ANTWERPEN		11025	LINT	8 821	LINT (MOR-ZW)				LINT (MOR-ZW)				
ANTWERPEN		154 355	MECHELEN	84 523	MECHELEN (MECH-C)			84 523	MECHELEN (MECH-C)				84 523
MECHELEN	414 021				SINT-KATELIJNE-WAVER (MECH-NO)			69 832	SINT-KATELIJNE-WAVER (MECH-NO)				69 832
MECHELEN		12035	SINT-KATELIJNE-WAVER	20 609	DUFFEL (MECH-NO)				DUFFEL (MECH-NO)				
MECHELEN		12009	DUFFEL	17 292	BONHEIDEN (MECH-NO)				BONHEIDEN (MECH-NO)				
MECHELEN		12005	BONHEIDEN	14 704	PUTTE (MECH-NO)				PUTTE (MECH-NO)				
MECHELEN		12029	PUTTE	17 227									
MECHELEN		110 869	LIER	34 905	LIER (LIER-C)			34 905	LIER (LIER-C)				34 905
MECHELEN		12002	BERLAAR	11 203	BERLAAR (LIER-O)			33 854	BERLAAR (LIER-O)				33 854
MECHELEN		12026	NIJLEN	22 651	NIJLEN (LIER-O)				NIJLEN (LIER-O)				
MECHELEN		12014	HEIST-OP-DEN-BERG	42 110	HEIST-OP-DEN-BERG			42 110	HEIST-OP-DEN-BERG				42 110
MECHELEN		148 797	BOOM	17 737	BOOM (BOOM-C)			68 758	BOOM (BOOM-C)				68 758
MECHELEN		11005	RUMST	15 140	RUMST (BOOM-C)				RUMST (BOOM-C)				
MECHELEN		11030	NIEL	10 136	NIEL (BOOM-C)				NIEL (BOOM-C)				
MECHELEN		12040	WILBROEK	25 745	WILBROEK (BOOM-C)				WILBROEK (BOOM-C)				
MECHELEN		11001	AARTSELAAR	14 262	AARTSELAAR (BOOM-N)			33 669	AARTSELAAR (BOOM-N)				33 669
MECHELEN		11018	HEMIKSEM	11 148	HEMIKSEM BOOM-N)				HEMIKSEM BOOM-N)				
MECHELEN		11038	SHELLE	8 259	SHELLE (BOOM-N)				SHELLE (BOOM-N)				
MECHELEN		12007	BORNEM	21 039	BORNEM (BOOM-Z)			46 370	BORNEM (BOOM-Z)				46 370
MECHELEN		12041	PUJRS-SINT-AMANDS	25 331	PUJRS-SINT-AMANDS (BOOM-Z)			60 363	PUJRS-SINT-AMANDS (BOOM-Z)				60 363
TURNHOUT	453 123	170 049	TURNHOUT	42 965	TURNHOUT (TUR-C)				TURNHOUT (TUR-C)				
TURNHOUT		13002	BAARLE-HERTOG	2 663	BAARLE-HERTOG (TUR-C)				BAARLE-HERTOG (TUR-C)				
TURNHOUT		13035	RAVELS	14 735	RAVELS (TUR-C)				RAVELS (TUR-C)				
TURNHOUT		13031	OUD-TURNHOUT	13 307	OUD-TURNHOUT (TUR-O)			37 545	OUD-TURNHOUT (TUR-O)				37 545

TURNHOUT	13001	ARENDEONK	13 142	ARENDEONK (TUR-O)	ARENDEONK (TUR-O)		
TURNHOUT	13036	RETIE	11 096	RETIE (TUR-O)	RETIE (TUR-O)		
TURNHOUT	13004	BEERSE	17 829	BEERSE (TUR-W)	BEERSE (TUR-W)	37 406	37 406
TURNHOUT	13023	MERKSPLAS	8 642	MERKSPLAS (TUR-W)	MERKSPLAS (TUR-W)		
TURNHOUT	13046	VOSSELAAR	10 985	VOSSELAAR (TUR-W)	VOSSELAAR (TUR-W)		
TURNHOUT	13017	KASTERLEE	18 331	KASTERLEE (TUR-Z)	KASTERLEE (TUR-Z)	34 735	34 735
TURNHOUT	13019	LILLE	16 404	LILLE (TUR-Z)	LILLE (TUR-Z)		
TURNHOUT	33 006	HOOGSTRATEN	21 183	HOOGSTRATEN	HOOGSTRATEN	33 006	33 006
TURNHOUT	13037	RIJKEVORSEL	11 823	RIJKEVORSEL	RIJKEVORSEL		
TURNHOUT	13025	MOL	36 034	MOL	MOL	67 622	67 622
TURNHOUT	13006	DESSEL	9 420	DESSEL	DESSEL		
TURNHOUT	13003	BALEN	22 168	BALEN	BALEN		
TURNHOUT	114 689	GEEL	39 225	GEEL	GEEL (GEEL-C)	114	65 238
TURNHOUT	13021	MEERHOUT	10 162	MEERHOUT	MEERHOUT (GEEL-C)	689	
TURNHOUT	13053	LAAKDAL	15 851	LAAKDAL	LAAKDAL (GEEL-C)		
TURNHOUT	13049	WESTERLO	24 705	WESTERLO	WESTERLO (GEEL-ZO)		49 451
TURNHOUT	13016	HULSHOUT	10 255	HULSHOUT	HULSHOUT (GEEL-ZO)		
TURNHOUT	13013	HERSELT	14 491	HERSELT	HERSELT (GEEL-ZO)		
TURNHOUT	67 757	HERENTALS	27 728	HERENTALS (HER-C)	HERENTALS (HER-C)	67 757	67 757
TURNHOUT	13011	GROBBENDONK	11 204	GROBBENDONK (HER-C)	GROBBENDONK (HER-C)		
TURNHOUT	13012	HERENTHOUT	8 806	HERENTHOUT (HER-C)	HERENTHOUT (HER-C)		
TURNHOUT	13044	VORSELAAR	7 777	VORSELAAR (HER-C)	VORSELAAR (HER-C)		
TURNHOUT	13029	OLEN	12 242	OLEN (HER-C)	OLEN (HER-C)		
SINT-NIKLAAS	241 046	SINT-NIKLAAS	75 208	SINT-NIKLAAS (ST-NI-C)	SINT-NIKLAAS (ST-NI-C)	75 208	75 208
SINT-NIKLAAS	42008	HAMME	24 702	HAMME (ST-NI-ZW)	HAMME (ST-NI-ZW)	35 438	35 438
SINT-NIKLAAS	42023	WAASMUNSTER	10 736	WAASMUNSTER (ST-NI-ZW)	WAASMUNSTER (ST-NI-ZW)		
SINT-NIKLAAS	46020	SINT-GILLIS-WAAS	19 204	SINT-GILLIS-WAAS (ST-NI-N)	SINT-GILLIS-WAAS (ST-NI-N)	37 092	37 092
SINT-NIKLAAS	46024	STEKENE	17 888	STEKENE (ST-NI-N)	STEKENE (ST-NI-N)		
SINT-NIKLAAS	46025	TEMSE	29 194	TEMSE (ST-NI-ZO)	TEMSE (ST-NI-ZO)	45 735	45 735
SINT-NIKLAAS	46013	KRUIBEKE	16 541	KRUIBEKE (ST-NI-ZO)	KRUIBEKE (ST-NI-ZO)		
SINT-NIKLAAS	47 573	BEVEREN	47 573	BEVEREN	BEVEREN	47 573	47 573
BRUSSEL	156 921	ASSE	32 402	ASSE (ASSE-C)	ASSE (ASSE-C)	62 693	62 693
BRUSSEL	23060	OPWIJK	14 208	OPWIJK (ASSE-C)	OPWIJK (ASSE-C)		
BRUSSEL	23052	MERCHTEM	16 083	MERCHTEM (ASSE-C)	MERCHTEM (ASSE-C)		
BRUSSEL	23086	TERNAT	15 286	TERNAT (ASSE-ZW)	TERNAT (ASSE-ZW)	52 778	52 778

BRUSSEL	ASSE	23044	LIEDEKERKE	12 919	LIEDEKERKE (ASSE-ZW)	LIEDEKERKE (ASSE-ZW)	41 450	LIEDEKERKE (ASSE-ZW)	41 450
BRUSSEL	ASSE	23097	ROOSDAAL	11 494	ROOSDAAL (ASSE-ZW)	ROOSDAAL (ASSE-ZW)		ROOSDAAL (ASSE-ZW)	
BRUSSEL	ASSE	23105	AFFLIGEM	13 079	AFFLIGEM (ASSE-ZW)	AFFLIGEM (ASSE-ZW)		AFFLIGEM (ASSE-ZW)	
BRUSSEL	ASSE	23016	DILBEEK	41 450	DILBEEK (ASSE-O)	DILBEEK (ASSE-O)	41 450	DILBEEK (ASSE-O)	41 450
BRUSSEL	VILVOORDE	191 960	VILVOORDE	43 017	VILVOORDE (VILV-C)	VILVOORDE (VILV-C)	92 773	VILVOORDE (VILV-C)	92 773
BRUSSEL	VILVOORDE	23047	MACHELEN	14 764	MACHELEN (VILV-C)	MACHELEN (VILV-C)		MACHELEN (VILV-C)	
BRUSSEL	VILVOORDE	23081	STEENOKKERZEEL	11 924	STEENOKKERZEEL (VILV-C)	STEENOKKERZEEL (VILV-C)		STEENOKKERZEEL (VILV-C)	
BRUSSEL	VILVOORDE	23096	ZEMST	23 068	ZEMST (VILV-C)	ZEMST (VILV-C)		ZEMST (VILV-C)	
BRUSSEL	VILVOORDE	23025	GRIMBERGEN	36 742	GRIMBERGEN (VILV-W)	GRIMBERGEN (VILV-W)	99 187	GRIMBERGEN (VILV-W)	99 187
BRUSSEL	VILVOORDE	23050	MEISE	18 742	MEISE (VILV-W)	MEISE (VILV-W)		MEISE (VILV-W)	
BRUSSEL	VILVOORDE	23045	LONDERZEEL	18 274	LONDERZEEL (VILV-W)	LONDERZEEL (VILV-W)		LONDERZEEL (VILV-W)	
BRUSSEL	VILVOORDE	23039	KAPELLE-OP-DEN-BOS	9 370	KAPELLE-OP-DEN- (VILV-W)	KAPELLE-OP-DEN- (VILV-W)		KAPELLE-OP-DEN- (VILV-W)	
BRUSSEL	VILVOORDE	23102	WEMMEL	16 059	WEMMEL (VILV-W)	WEMMEL (VILV-W)		WEMMEL (VILV-W)	
BRUSSEL	HALLE	164 948	HALLE	38 289	HALLE (HAL-C)	HALLE (HAL-C)	71 801	HALLE (HAL-C)	71 801
BRUSSEL	HALLE	23027	SINT-PIETERS-LEEUV	33 512	SINT-PIETERS-LE (HAL-C)	SINT-PIETERS-LE (HAL-C)		SINT-PIETERS-LE (HAL-C)	
BRUSSEL	HALLE	23077	PEPINGEN	4 424	PEPINGEN (HAL-W)	PEPINGEN (HAL-C)		PEPINGEN (HAL-C)	
BRUSSEL	HALLE	23064	LENNIK	9 033	LENNIK (HAL-W)	LENNIK (HAL-W)	40 107	LENNIK (HAL-W)	40 107
BRUSSEL	HALLE	23104	GOOIK	9 212	GOOIK (HAL-W)	GOOIK (HAL-W)		GOOIK (HAL-W)	
BRUSSEL	HALLE	23024	GOOIK	6 617	HERNE (HAL-W)	HERNE (HAL-W)		HERNE (HAL-W)	
BRUSSEL	HALLE	23032	HERNE	8 670	GALMAARDEN (HAL-W)	GALMAARDEN (HAL-W)		GALMAARDEN (HAL-W)	
BRUSSEL	HALLE	23023	GALMAARDEN	2 151	BEVER (HAL-W)	BEVER (HAL-W)		BEVER (HAL-W)	
BRUSSEL	HALLE	23009	BEVER	24 745	BEERSEL (HAL-O)	BEERSEL (HAL-O)	53 040	BEERSEL (HAL-O)	53 040
BRUSSEL	HALLE	23098	BEERSEL	5 372	DROGENBOS (HAL-O)	DROGENBOS (HAL-O)		DROGENBOS (HAL-O)	
BRUSSEL	HALLE	23098	DROGENBOS	4 752	LINKEBEEK (HAL-O)	LINKEBEEK (HAL-O)		LINKEBEEK (HAL-O)	
BRUSSEL	HALLE	23100	LINKEBEEK	18 171	ST-GENESIUS-ROD (HAL-O)	ST-GENESIUS-ROD (HAL-O)		ST-GENESIUS-ROD (HAL-O)	
BRUSSEL	HALLE	23101	SINT-GENESIUS-RODE						
BRUSSEL	TERVUREN	118 288	TERVUREN	21 572	TERVUREN (BRUS-O)	TERVUREN (BRUS-O)	82 414	TERVUREN (BRUS-O)	82 414
BRUSSEL	TERVUREN	24104	ZAVENTEM	33 034	ZAVENTEM (BRUS-O)	ZAVENTEM (BRUS-O)		ZAVENTEM (BRUS-O)	
BRUSSEL	TERVUREN	23094	KRAAINEM	13 713	KRAAINEM (BRUS-O)	KRAAINEM (BRUS-O)		KRAAINEM (BRUS-O)	
BRUSSEL	TERVUREN	23099	KRAAINEM	14 095	WEZEMBEEK-OPPEM (BRUS-O)	WEZEMBEEK-OPPEM (BRUS-O)		WEZEMBEEK-OPPEM (BRUS-O)	
BRUSSEL	TERVUREN	23103	WEZEMBEEK-OPPEM	24 959	OVERRIJSE (BRUS-ZO)	OVERRIJSE (BRUS-ZO)	35 874	OVERRIJSE (BRUS-ZO)	35 874
BRUSSEL	TERVUREN	23062	OVERRIJSE	10 915	HOEILAART (BRUS-ZO)	HOEILAART (BRUS-ZO)		HOEILAART (BRUS-ZO)	
BRUSSEL	TERVUREN	23033	HOEILAART	6 477					
BRUSSEL	TERVUREN	6 477		6 477					
BRUSSEL	TERVUREN	804		804					
BRUSSEL	TERVUREN	632 117							
BRUSSEL	TERVUREN	6 477							
BRUSSEL	TERVUREN	804							

Gezien om gevoegd te worden bij het decreet van [...] tot wijziging van artikel 2, 3 en 4 van het decreet van 23 mei 2003 betreffende de indeling in zorgregio's en betreffende de samenwerking en programmering van gezondheidsvoorzieningen en welzijnsvoorzieningen.