



# **Gewestelijk ruimtelijk uitvoeringsplan 'Reservatiestrook Schipdonkkanaal Oost - Vlaanderen'**

**Procesnota (opstartfase)**

## Gewestelijk ruimtelijk uitvoeringsplan

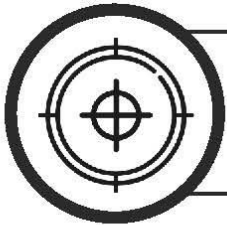
### 'Reservatiestrook Schipdonkkanaal Oost-Vlaanderen'

Met dit gewestelijk ruimtelijk uitvoeringsplan wordt juridisch-planologische zekerheid geboden aan de gebouwen en functies die door de oorspronkelijk op het gewestplan ingetekende reservatiestrook getroffen werden. Meer weten? zie hoofdstuk 2. Planvoornemen

Voor de mogelijke verbreding van het Schipdonkkanaal is op de gewestplannen destijds een ruime reservatiestrook aangeduid. In deze reservatiestrook zijn gebouwen, woningen, bedrijven en andere activiteiten gelegen. De reservatiestrook met onderliggende bestemming legt een claim op de ontwikkelingsmogelijkheden van deze activiteiten en zorgt voor (juridische) onzekerheid voor de eigenaars en gebruikers. Meer weten? zie hoofdstuk 1. Historiek


Het deel op het grondgebied Oost-Vlaanderen, vanaf het kanaal Gent-Oostende (gehucht Schipdonk) tot aan de provinciegrens van West-Vlaanderen, heeft een lengte van 23 km. Het kanaal is in Oost-Vlaanderen gelegen op het grondgebied van de gemeenten Eeklo, Maldegem, Nevele, Sint-Laureins en Zomergem. Meer weten? zie hoofdstuk 3. Plangebied in de startnota

Een eerste inschatting van te onderzoeken milieudisciplines leert dat vooral mens, water, landschap en biodiversiteit belangrijk zullen zijn. Meer weten? zie hoofdstuk 4. Scoping van de startnota



Waarom maken we dit plan?

[ Planvoornemen ]




Wat ging er aan dit plan vooraf?

[ Historiek ]



Over welk gebied gaat het?

[ Plangebied ]



Wat kunnen de effecten zijn?

[ Scoping ]

## Het plan

De Vlaamse Overheid onderzoekt hoe juridisch-planologische zekerheid kan worden geboden aan de gebouwen en functies die door de oorspronkelijk op het gewestplan ingetekende reservatiestrook getroffen werden en dit door middel van een gewestelijk ruimtelijk uitvoeringsplan. Het gaat in totaal om 233 clusters waarvan de gebouwen in min of meerdere mate getroffen zijn door de op het gewestplan oorspronkelijk ingetekende reservatiestrook. Het gaat om het bestendigen van de bestaande toestand waarbij meer rechtszekerheid geboden wordt voor de bestaande bebouwing binnen het gebied zonder de verdere ontwikkelingsmogelijkheden van het Schipdonkkanaal voor de toekomst te hypothekeren; en dit binnen een ruimtelijke afweging waarbij rekening wordt gehouden met de in de omgeving aanwezige functies. Hierbij zal naar ontwikkelingsmogelijkheden een onderscheid worden gemaakt tussen die gebouwen die door het versmallen van de reservatiestrook (cfr artikel 7.4.2/3 van de Vlaamse Codex Ruimtelijke Ordening ) niet langer belast worden door deze overdruk en die gebouwen die ook nog na het versmallen door deze reservatiestrook getroffen blijven.

# & PROCES

## Hoe ver staat het proces voor de opmaak van het GRUP?

### De PROCESNOTA toont de procesaanpak in elke fase

De procesnota geeft de procesaanpak in elke fase van het proces weer. De nota geeft weer wat de aanpak, timing, overleg- en participatiemomenten en resultaten van elke fase in het proces zijn. Ook de wijze waarop het vooroverleg met de betrokken actoren wordt gevoerd, is in de nota terug te vinden.

### De procesnota is evolutief

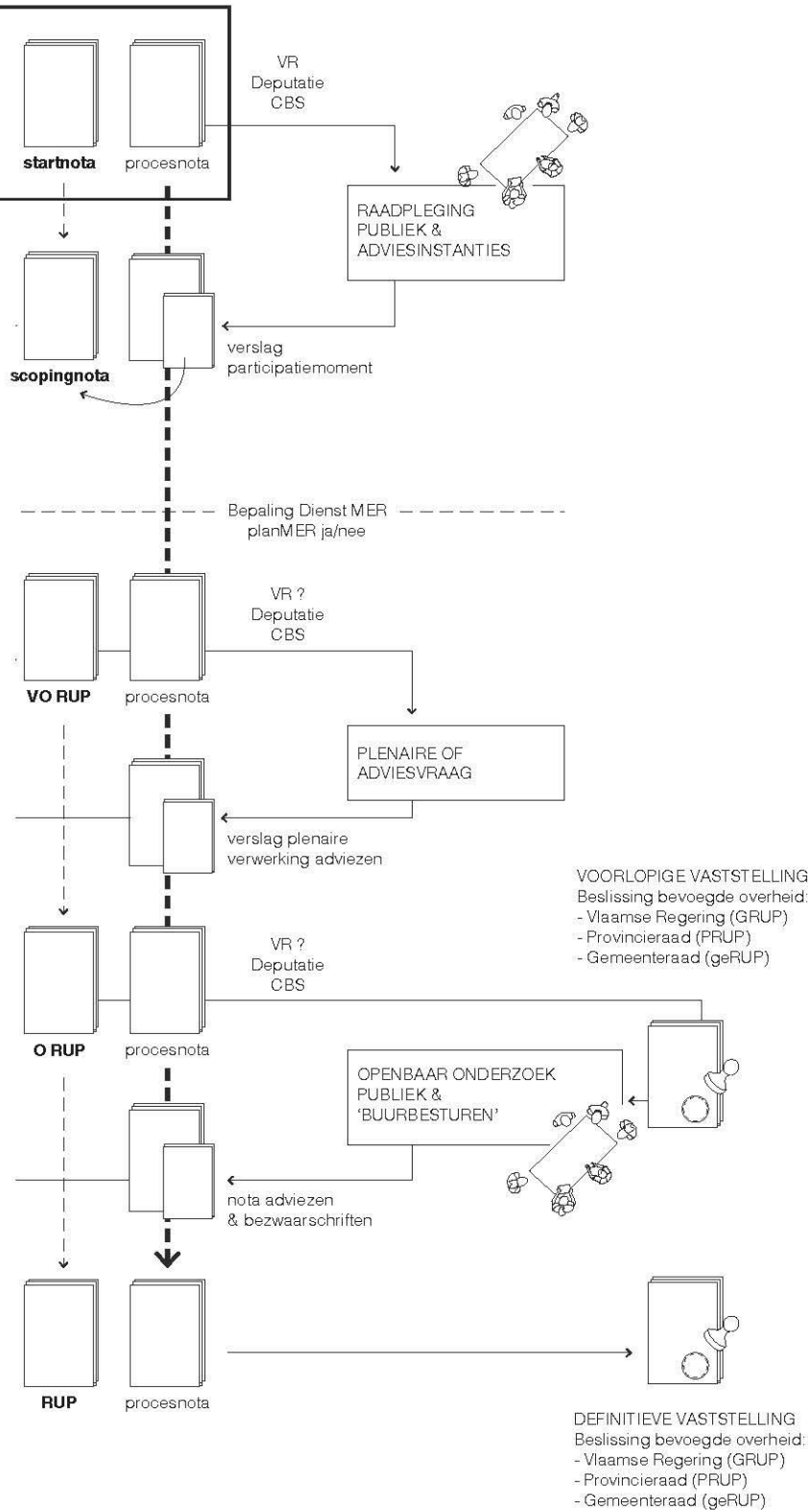
In elke fase van het proces wordt de procesnota geactualiseerd. Naarmate het proces vordert, rapporteert de procesnota ook over de reeds gezette processtappen.

#### Opstartfase

Het geïntegreerd planningsproces van het GRUP Reservatiestrook Schipdonkanaal is gestart op 10/11/2017. Op dit moment is de eerste onderzoeksfase van dit GRUP doorlopen. De resultaten van dit eerste onderzoek zijn opgenomen in de startnota. Zowel start- als procesnota zijn te raadplegen op [www.omgevingvlaanderen.be](http://www.omgevingvlaanderen.be). De inspraakperiode op de startnota is voorzien voor voorjaar 2019.

## Het proces

In deze fase van de procedure is het de bedoeling om het voorgenomen plan af te toetsen aan de ruime bevolking om een zo groot mogelijk draagvlak te creëren.



## Inhoud

1	Overlegstructuur .....	6
1.1	Overleg in planteam.....	6
1.2	Overleg in samenspraak.....	7
1.3	Vlaamse Regering beslist .....	7
2	Procesverloop en -aanpak.....	8
2.1	Overzicht proces .....	8
2.2	Opstartfase.....	9
2.2.1	Doelstelling – onderzoek.....	9
2.2.2	Overleg- en participatie .....	10
2.2.3	Timing.....	10
2.2.4	Documenten.....	11
2.3	Scopingfase .....	11
2.3.1	Doelstelling – onderzoek.....	11
2.3.2	Overleg- en participatie .....	11
2.3.3	Timing.....	11
2.3.4	Documenten.....	11
2.4	Ontwerp planvormingfase .....	12
2.4.1	Doelstelling – onderzoek.....	12
2.4.2	Overleg-en participatie .....	12
2.4.3	Timing.....	12
2.4.4	Documenten.....	12
2.5	Planvormingfase .....	12
2.5.1	Doelstelling – onderzoek.....	12
2.5.2	Overleg-en participatie .....	12
2.5.3	Timing.....	12
2.5.4	Documenten.....	12
2.6	Goedkeuringsfase .....	13
2.6.1	Doelstelling – onderzoek.....	13
2.6.2	Overleg-en participatie .....	13
2.6.3	Timing.....	13
2.6.4	Documenten.....	13

# Procesnota

Dit document is procesnota 1 bij het Gewestelijk Ruimtelijk Uitvoeringsplan (GRUP) 'Reservatiestrook Schipdonkkanaal Oost-Vlaanderen'.

In deze procesnota, opgemaakt bij de opstart van het planproces, vindt u een overzicht van het proces en overleg in de reeds doorlopen opstartfase. Daarnaast staat ook in deze procesnota welke volgende stappen zijn voorzien. Dit gebeurt door per fase van het proces aan te geven wat de doelstelling van de fase is, welke onderzoeken en overlegmomenten erin zullen worden opgenomen, wat de verwachte timing is, wat het gewenste resultaat is en welke inspraak- en participatiemomenten u mag verwachten.

In deze procesnota zijn enkel het procesverloop en –aanpak terug te vinden. Voor alle inhoudelijke informatie over het GRUP verwijzen we naar de startnota die in deze fase samen met de procesnota raadpleegbaar is. Met deze eerste procesnota en de bijhorende startnota start de Vlaamse overheid het planproces voor de concrete uitwerking van het gewestelijk ruimtelijk uitvoeringsplan formeel op.

## **Contact en info:**

Departement Omgeving

[www.omgevingvlaanderen.be](http://www.omgevingvlaanderen.be)

Email: [gop.omgeving@vlaanderen.be](mailto:gop.omgeving@vlaanderen.be)

Telefoon: 02. 553 11 71 (Chris Fermon)

Adres: Graaf de Ferrarisgebouw, Koning Albert II-laan 20, 1210 Brussel



# 1 Overlegstructuur

## 1.1 Overleg in planteam

Het planteam staat in voor de voortgang van het geïntegreerde planningsproces. Het planteam neemt dus de globale verantwoordelijkheid voor het planproces op zich: begeleiden van de onderzoeken, overleg, organiseren van participatie, integreren van de tussentijdse resultaten in het planningsproces, opmaken van documenten, continue kwaliteitsbewaking, enzovoort.

Het planteam is de auteur van deze Procesnota en van de Startnota.

Het planteam is de auteur van deze Procesnota en van de Startnota en bestaat uit vertegenwoordigers van:

- Eeklo
- Maldegem
- Zomergem
- Waterwegen en Zeekanaal NV
- Departement Omgeving.

De inventarisatie van de bestaande gebouwen en activiteiten, in opdracht van departement Omgeving is tot stand gekomen in overleg met de gemeente Eeklo, Nevele, Maldegem, Sint-Laureins en Zomergem en met medewerkers van Waterwegen en Zeekanaal NV. Concreet zijn drie vergaderingen doorgegaan. In aansluiting bij die bespreking is geopteerd om de begeleidingsgroep voor de inventarisopdracht om te vormen tot een planteam in de zin van het geïntegreerd planproces zoals het is bedoeld in de VCRO.

Omdat de reservatiestrook maar voor een beperkt deel op het grondgebied van Nevele en Sint-Laureins is gelegen en omdat daarin ook relatief weinig gebouwen voorkomen opteerden beide gemeenten om niet deel te nemen aan het planteam. Daarmee wordt niet uitgesloten dat deze gemeenten op een later ogenblik, op eenvoudig verzoek, alsnog zouden instappen in het proces en de werking. De gemeenten die geen deel uitmaken van het planteam behouden uiteraard alle andere mogelijkheden inzake inspraak en advies.

De verslagen van de vergaderingen van het planteam zijn ter beschikking op [www.omgevingvlaanderen.be](http://www.omgevingvlaanderen.be)

1. planteam 30 mei 2017
2. planteam 29 juni 2017

Het planteam vergadert op regelmatige basis. De verslagen van het planteam zijn op elk moment te raadplegen via [www.omgevingvlaanderen.be](http://www.omgevingvlaanderen.be)

### - **Opdracht Arcadis Milieu-effectbeoordeling**

Waar nodig zal het planteam zich laten ondersteunen door externe deskundigen.

De opmaak van een GRUP vereist ook het beoordelen van de milieu-effecten van het beoogde plan. Departement Omgeving heeft aan Arcadis Belgium nv een opdracht gegund om het planproces te ondersteunen op het vlak van milieubeoordeling. De milieubeoordeling gebeurt, anders dan in een klassiek plan-MER, gedurende het volledige plan-proces. De startnota bijvoorbeeld bevat reeds een voorstel van methodologie en een eerste aanduiding van te onderzoeken disciplines. De milieubeoordeling zal ook doorlopen in de ontwerp- en de goedkeuringsfase en kan in die fase nog gewijzigd worden als de planopties dat vereisen. De milieubeoordeling wordt finaal goedgekeurd op het ogenblik van de definitieve goedkeuring van het GRUP.

## **1.2 Overleg in samenspraak**

Tijdens het planproces wordt de nodige ruimte voorzien voor participatie en samenspraak met alle betrokkenen, bewoners en gebruikers. Een eerste formeel participatiemoment wordt in een vroege fase van het proces georganiseerd. Uiteraard kunnen betrokkenen op elk moment overleg vragen met het planteam.

In het procesverloop wordt uitgegaan van een overleg- en consensusmodel. Het planteam zoekt zo veel als mogelijk naar gedragen oplossingen. Die aanpak voorziet ook in formele adviesmomenten. De gemeenten en administraties worden op die momenten om een formeel advies gevraagd.

Concrete informatie over de eerste participatie, over de adviesrondes en alle voorziene inspraak- en participatiemogelijkheden zijn opgenomen in deel 2 van deze procesnota.

## **1.3 Vlaamse Regering beslist**

Een planproces en de opmaak van een GRUP vereist ook beslistmomenten. De concrete en formele beslissingen in het planproces voor het GRUP 'Reservatiestrook Schipdonkkanaal Oost-Vlaanderen' worden genomen door de Vlaamse Regering.

De eerste stap in het beslissingsproces is de goedkeuring van de startnota. Daarmee zet de Vlaamse Regering het proces formeel in gang.

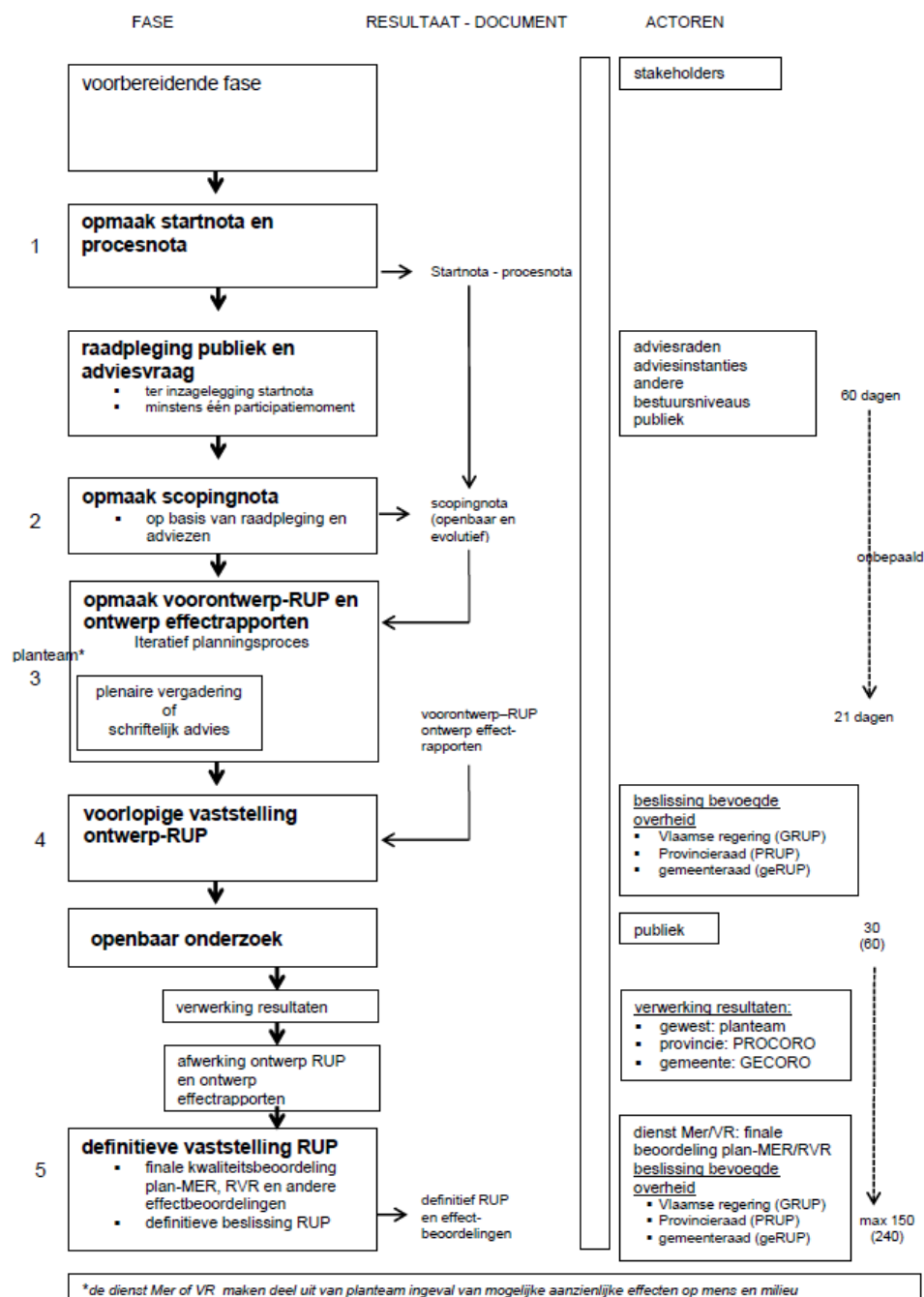
Naast de goedkeuring van de startnota zal de Vlaamse Regering daarna ook beslissen over het ontwerp-GRUP en over het definitieve GRUP.

De Vlaamse Codex Ruimtelijke Ordening heeft voorzien dat de Vlaamse Regering kan bepalen welke reservatiestroken, die in overdruk zijn afgebakend in gewestplannen of algemene plannen van aanleg, opgeheven kunnen worden. Deze beslissing kan betrekking hebben op de volledige reservatiestrook of een deel ervan en een cartografische aanduiding moet bevatten. Na het opheffen van de reservatiestroken die in overdruk zijn afgebakend, blijft de grondkleur van de vigerende plannen van aanleg of de ruimtelijke uitvoeringsplannen behouden. Uit een nautische analyse over de nautische behoeften bij een opwaardering van het Schipdonkkanaal kan worden geconcludeerd dat delen van de huidige reservatiestrook niet nodig zijn voor een eventuele realisatie. De Vlaamse Regering heeft dan ook voorafgaand aan de startnota beslist delen van de reservatiestrook van het Schipdonkkanaal te schrappen.

## 2 Procesverloop en -aanpak

### 2.1 Overzicht proces

Een planproces wordt door het planteam georganiseerd op maat van de doelstelling van het proces. Elk proces vereist immers specifiek en aanpast overleg en onderzoeken. De regelgeving, in dit geval de Vlaamse Codex Ruimtelijke ordening (VCRO), legt niet vast hoe vaak er vergaderd moet worden of welke onderzoeksgegevens minimaal vereist zijn. De VCRO legt wel een kader en spelregels vast. Elk planproces doorloopt daardoor een aantal stappen of fases. Deze zijn hieronder schematisch weergegeven.



Hierna wordt kort een algemene toelichting gegeven bij de verschillende fases.



1. Opstartfase:  
Doel van deze fase is het uitvoeren van een eerste verkenning, het formuleren van de doelstelling en het uitvoeren van alle acties om de startnota en de procesnota 01 publiek te maken. Dit betekent concreet het planteam samenstellen, de startnota en de Procesnota 01 opmaken. Over de startnota en de procesnota wordt participatie georganiseerd. Het resultaat van de participatie wordt opgenomen in een verslag. Dit is de fase waarin het GRUP Reservatiestrook Schipdonkkanaal Oost-Vlaanderen zich nu bevindt.
2. Scopingsfase:  
In deze fase wordt de startnota uitgebreid naar de scopingsnota. De adviezen en inspraakreacties worden door het planteam in de scopingsnota verwerkt. Op deze wijze wordt aangegeven hoe omgegaan wordt met suggesties om het plan te verbeteren of worden aandachtspunten in functie van de effectenonderzoeken beschreven.  
Naast de scopingsnota wordt in deze fase ook procesnota 02 opgemaakt.
3. Ontwerp planvormingsfase:  
De planvormingsfase heeft tot doel een inhoudelijk gedragen voorstel van gewestelijk RUP te maken. De ontwerp planvormingsfase eindigt bij de plenaire vergadering of schriftelijke adviesvraag. Voor het GRUP wordt een plenaire vergadering met de adviesinstanties voorzien. In de ontwerp planvormingsfase wordt het voorontwerp GRUP en procesnota 03 opgemaakt.
4. Planvormingsfase:  
Tijdens deze fase wordt het ontwerpplan en de effectbeoordeling opgemaakt. Deze fase eindigt bij de voorlopige vaststelling van het plan en het openbaar onderzoek.  
In deze fase wordt het ontwerp-GRUP en procesnota 04 opgemaakt.
5. Goedkeuringfase:  
In de laatste fase worden de resultaten van het openbaar onderzoek verwerkt en wordt het definitieve plan opgemaakt. De Vlaamse Regering keurt het plan daarop definitief goed.  
In de procesnota 05 staat een volledig overzicht van het procesverloop.

In verdere paragrafen wordt dieper ingegaan op de tot op heden doorlopen fases met aandacht voor:

- Doelstelling – onderzoek
- Overleg en participatie
- Timing
- Documenten

## **2.2 Opstartfase**

### **2.2.1 Doelstelling – onderzoek**

Het planproces voor het gewestelijk RUP 'Reservatiestrook Schipdonkkanaal Oost-Vlaanderen' bevindt zich nu in de opstartfase.

Het doel van deze fase is het uitvoeren van een eerste verkenning, het formuleren van de doelstelling en het uitvoeren van alle acties om de start- en de procesnota publiek te maken. Dit betekent concreet: het planteam samenstellen en de opmaak van de start- en procesnota versie 1.

Tijdens het voorbereidend onderzoek en overleg is vanzelfsprekend gesproken over de plandoelstelling. Het planteam heeft immers als opdracht om een startnota uit te werken die de inhoudelijke basis vormt om de Vlaamse Regering zich te laten engageren voor een concrete plandoelstelling. De plandoelstelling en voornemen zijn in de startnota als volgt omschreven.

“De doelstelling voor de opmaak van dit gewestelijk ruimtelijk uitvoeringsplan is het wegwerken van de ongelijkheid in bestemming tussen het West- en Oost-Vlaamse deel van de reservatiestrook ter hoogte van het Schipdonkkanaal en dit conform de doelstellingen uit het Ruimtelijk Structuurplan.

Het planvoornemen houdt het bieden van juridisch-planologische zekerheid in aan de gebouwen en functies die door de oorspronkelijk op het gewestplan ingetekende reservatiestrook getroffen

werden. Het gaat in totaal om 233 clusters waarvan de gebouwen in min of meerdere mate getroffen zijn door de op het gewestplan oorspronkelijk ingetekende reservatiestrook. De plandoelstelling betreft het bestendigen van de bestaande toestand waarbij meer rechtszekerheid geboden wordt voor de bestaande bebouwing binnen het gebied zonder de verdere ontwikkelingsmogelijkheden van het Schipdonkkanaal voor de toekomst te hypothekeren; en dit binnen een ruimtelijke afweging waarbij rekening wordt gehouden met de in de omgeving aanwezige functies. Hierbij zal naar ontwikkelingsmogelijkheden een onderscheid worden gemaakt tussen die gebouwen die door het versmallen van de reservatiestrook (cfr artikel 7.4.2/3 van de Vlaamse Codex Ruimtelijke Ordening ) niet langer belast worden door deze overdruk en die gebouwen die ook nog na het versmallen door deze reservatiestrook getroffen blijven.”

#### - **Inventaris**

In opdracht van het departement Omgeving hebben Patrick Maes en Studiebureau VDP in de periode januari-juni 2017 de onderzoeksopdracht ‘*Voorbereiden ruimtelijk onderzoek voor de opmaak van een GRUP voor de aanpassing van de reservatiestrook voor het Schipdonkkanaal in Oost-Vlaanderen*’ uitgevoerd.

De opdracht bestaat uit het verzamelen van de noodzakelijke ruimtelijke gegevens voor de opmaak van een ruimtelijk uitvoeringsplan, in het bijzonder het grondig inventariseren en documenteren van alle gebouwen, woningen, bedrijven en activiteiten in de bestaande reservatiestrook gelegen in Oost-Vlaanderen.

Op basis van de inventaris is in deze studie een eerste oefening tot versmalling en optimalisatie van de reservatiestrook uitgevoerd.

De inventaris is opgemaakt in samenspraak met de gemeenten Eeklo, Nevele, Maldegem, Sint-Laureins en Zomergem en met Waterwegen en Zeekanaal NV

De inventaris is ter beschikking op [www.omgevingvlaanderen.be](http://www.omgevingvlaanderen.be)

### **2.2.2 Overleg- en participatie**

Na vaststelling van de startnota en procesnota 1 door de Vlaamse Regering wordt een kennisgeving georganiseerd over de startnota. De Vlaamse regering vraagt parallel aan en binnen de termijn van de kennisgeving van 60 dagen advies over de startnota aan de strategische adviesraad van de Milieu- en Natuurraad Vlaanderen, de deputatie van de betrokken provincies en de colleges van burgemeester en schepenen van de betrokken gemeenten. De kennisgeving omvat:

- De aankondiging van de terinzagelegging in de media
- Een terinzagelegging van het dossier (startnota en procesnota en bijlagen)
  - ✓ gedurende 60 dagen begin 2019.
  - ✓ Bij de 5 betrokken gemeenten Eeklo, Nevele, Maldegem, Sint-Laureins en Zomergem en departement Omgeving
- 3 infomarkten die openstaan voor iedereen die interesse heeft voor het project
  - ✓ Eigenaars en gebruikers van woningen, landbouwgronden, bedrijven, ..
  - ✓ Gebruikers van het kanaal en de omgeving ervan: inwoners van de vijf gemeenten, wandelaars, fietsers, schippers, ..
  - ✓ Vereniging en georganiseerde bevolking zoals 't Groot Gedelf, Natuurpunt, Boerenbond, Algemeen Boerensyndicaat, Landelijke Gilden, Schipdonkcomité en anderen.

### **2.2.3 Timing**

Volgende timing is doorlopen voor de opstartfase:

- Eerste planteam: 10 november 2017
- Tweede planteam: 2 februari 2018
- Goedkeuring startnota door de Vlaamse Regering: najaar 2018
- Eerste participatie over de startnota en plandoelstelling: voorjaar 2019

## 2.2.4 Documenten

1. Procesnota 1
2. Startnota
3. Startbeslissing Vlaamse Regering van [DATUM]
4. Verslag planteam 30 mei 2017
5. Verslag planteam 29 juni 2017
6. Eindrapport 'Voorbereiden ruimtelijk onderzoek voor de opmaak van een GRUP voor de aanpassing van de reservatiestrook voor het Schipdonkkanaal in Oost-Vlaanderen'. Uitgevoerd Patrick Maes en Studiebureau VDP in de periode januari-juni 2017 in opdracht van het departement Omgeving.
7. Kaarten versmalde reservatiestrook Schipdonkkanaal

## 2.3 Scopingfase

### 2.3.1 Doelstelling – onderzoek

In deze fase wordt de startnota uitgebreid naar de scopingnota. De adviezen en inspraakreacties worden door het planteam in de scopingnota verwerkt. Op deze wijze wordt aangegeven hoe omgegaan wordt met suggesties om het plan te verbeteren of worden aandachtspunten in functie van de effectenonderzoeken beschreven. Naast de scopingnota wordt in deze fase ook procesnota versie 2 opgemaakt.

De scopingnota zal aldus het voortschrijdend inzicht tussen de fase van de startfase en de voorlopige vaststelling van het ontwerp-GRUP weergeven en zal ook aangeven hoe is omgegaan met de adviezen en de inspraakreacties.

### 2.3.2 Overleg- en participatie

In deze fase zal onder andere op basis van de inspraakreacties gekeken worden welke overlegmomenten – naast de planteamvergaderingen – wenselijk en nodig zijn teneinde een gedragen scopingnota te bekomen.

Gelijktijdig met dit planproces, loopt ook het voorbereidend studiewerk voor het globale project verder door. In het kader van de verdere technische uitwerking van het project zullen er uiteraard ook overlegmomenten worden georganiseerd met allerlei actoren en instanties.

### 2.3.3 Timing

Deze fase vangt aan na de inspraakperiode (voorjaar 2019) en eindigt bij afronding van de scopingnota en procesnota 02 (verwachting: zomer 2019).

### 2.3.4 Documenten

Tijdens deze fase zullen volgende documenten minimaal ter beschikking worden gesteld:

- Verslag van de publieke raadpleging en participatiemomenten;
- Scopingnota
- Procesnota 02

## **2.4 Ontwerp planvormingfase**

### **2.4.1 Doelstelling – onderzoek**

De ontwerp planvormingsfase heeft tot doel een inhoudelijk gedragen voorstel van het gewestelijk ruimtelijk uitvoeringsplan op te maken. De ontwerp planvormingsfase eindigt bij de plenaire vergadering of schriftelijke adviesvraag. Voor het GRUP wordt een plenaire vergadering met de adviesinstanties voorzien. Deze vergadering dient om het ontwerpplan waarbij de resultaten van de uitgevoerde effectenbeoordelingen mee zijn opgenomen te bespreken met de adviesinstanties.

Indien daartoe de noodzaak zou bestaan, kan het planteam tijdens deze fase de scopingsnota wijzigen. De nieuwe versie zal openbaar geraadpleegd kunnen worden.

### **2.4.2 Overleg-en participatie**

Na de scopingsfase zal bekeken worden welke overlegmomenten wenselijk en nodig zijn om een onderbouwd en gedragen ontwerp GRUP op te kunnen maken.

Daarnaast zullen ook in deze fase nog overlegmomenten doorgaan in het kader van de verdere technische uitwerking van het globale project.

### **2.4.3 Timing**

Vermoedelijk periode bij normaal procesverloop: september 2019 – eind 2019

### **2.4.4 Documenten**

Tijdens deze fase zullen volgende documenten minimaal ter beschikking worden gesteld:

- Het voorontwerp GRUP;
- Ontwerp effectbeoordeling;
- Procesnota 03

## **2.5 Planvormingfase**

### **2.5.1 Doelstelling – onderzoek**

Tijdens deze fase wordt het ontwerpplan en de effectbeoordeling opgemaakt. Deze fase eindigt bij de voorlopige vaststelling van het plan en het openbaar onderzoek.

### **2.5.2 Overleg-en participatie**

Er zal een openbaar onderzoek worden georganiseerd. Zowel het ontwerp GRUP als de milieueffectenbeoordeling worden aan het openbaar onderzoek onderworpen. De bevolking kan hierop opmerkingen maken. Het openbaar onderzoek duurt 60 dagen. Dit openbaar onderzoek wordt minstens binnen de 30 dagen na de voorlopige vaststelling aangekondigd in het Belgisch Staatsblad. Het openbaar onderzoek start uiterlijk de dertigste dag (termijn van orde) nadat de aankondiging ervan in het Belgisch Staatsblad is verschenen.

### **2.5.3 Timing**

Vermoedelijk periode bij normaal vlot procesverloop: jan 2019 – juli 2020

### **2.5.4 Documenten**

Volgende documenten zullen tijdens deze fase ter beschikking worden gesteld:

- Het ontwerp GRUP;
- Effectenbeoordeling;
- Aangepaste versie van de procesnota, procesnota 04.

## **2.6 Goedkeuringsfase**

### **2.6.1 Doelstelling – onderzoek**

In de laatste fase worden de resultaten van het openbaar onderzoek verwerkt en wordt het definitieve GRUP en effectenbeoordeling opgemaakt. De dienst Mer zal voorafgaand aan de definitieve vaststelling van het RUP de kwaliteit van het plan-MER beoordelen. Ze toetst aan de scopingnota en aan de vereiste gegevens die een plan-MER moet omvatten en zal daarbij tevens rekening houden met de tijdens het openbaar onderzoek geformuleerde adviezen, opmerkingen en bezwaren. De Vlaamse Regering stelt uiterlijk binnen honderdtachtig dagen na het einde van het openbaar onderzoek het plan daarop definitief goed.

### **2.6.2 Overleg-en participatie**

De mate en manier waarop in deze fase overleg en / of participatie aan de orde is, is sterk afhankelijk van de geformuleerde adviezen, opmerkingen en bezwaren die bij aanvang van deze fase ontvangen worden.

### **2.6.3 Timing**

Vermoedelijk periode bij normaal procesverloop: eind 2020.

### **2.6.4 Documenten**

Volgende documenten zullen tijdens deze fase ter beschikking worden gesteld:

- Het GRUP;
- Plan- MER;
- Aangepaste versie van de procesnota.