

DECREET

**betreffende de vrijwillige samenvoeging van de gemeenten
Aalter en Knesselare en tot wijziging van de bijlage bij het
decreet van 5 juli 2002 tot vaststelling van de regels inzake
de dotatie en de verdeling van het Vlaams Gemeentefonds en de
bijlage bij het Lokaal en Provinciaal Kiesdecreet van 8 juli 2011**


VERWIJZINGEN*

Zitting 2017-2018

Stukken: - Ontwerp van decreet : **1521** - Nr. **1**
- Verslag : **1521** - Nr. **2**
- Tekst aangenomen door de plenaire vergadering : **1521** - Nr. **3**

Handelingen - Bespreking en aanneming: Vergadering van 25 april 2018.

* Bestemd voor het Belgisch Staatsblad.



Vlaams
Parlement

Brussel, 2 mei 2018

Geachte minister-president,

Als bijlage vindt u ter bekrachtiging door de Vlaamse Regering, het ontwerp van decreet betreffende de vrijwillige samenvoeging van de gemeenten Aalter en Knesselare en tot wijziging van de bijlage bij het decreet van 5 juli 2002 tot vaststelling van de regels inzake de dotatie en de verdeling van het Vlaams Gemeentefonds en de bijlage bij het Lokaal en Provinciaal Kiesdecreet van 8 juli 2011.

Dit ontwerp van decreet werd door het Vlaams Parlement aangenomen op 25 april 2018.

Met de meeste hoogachting,

Martine GOOSSENS,
griffier

Jan PEUMANS,
voorzitter

De minister-president van de Vlaamse Regering
1000 BRUSSEL

Het VLAAMS PARLEMENT heeft aangenomen
en Wij, REGERING, bekrachtigen hetgeen volgt:

DECREET

**betreffende de vrijwillige samenvoeging
van de gemeenten Aalter en Knesselare
en tot wijziging van de bijlage
bij het decreet van 5 juli 2002
tot vaststelling van de regels
inzake de dotatie en de verdeling
van het Vlaams Gemeentefonds
en de bijlage bij het Lokaal en
Provinciaal Kiesdecreet van 8 juli 2011**

Hoofdstuk 1. Inleidende bepaling

Artikel 1. Dit decreet regelt een gemeenschaps- en gewestaangelegenheid.

Hoofdstuk 2. Samenvoegingsbepalingen

Art. 2. De gemeenten Aalter en Knesselare worden op 1 januari 2019 samengevoegd tot een nieuwe gemeente, genaamd Aalter.

Art. 3. De grens van de nieuwe gemeente Aalter wordt gevormd door de buitengrenzen van de samengevoegde gemeenten Aalter en Knesselare, zoals bijgehouden door de Administratie Opmetingen en Waarderingen binnen de Algemene Administratie van de Patrimoniumdocumentatie van de Federale Overheidsdienst Financiën. De binnengrens tussen de samengevoegde gemeenten vervalt.

Hoofdstuk 3. Verkiezingen

Art. 4. In afwijking van artikel 218, §3, eerste lid, van het Lokaal en Provinciaal Kiesdecreet van 8 juli 2011 worden de kiezers uit de samengevoegde gemeenten Aalter en Knesselare bijeengeroepen op 14 oktober 2018.

Hoofdstuk 4. Bepalingen betreffende de toepassing van artikel 102 tot en met 115 van het Bodemdecreet van 27 oktober 2006

Art. 5. In het kader van de samenvoeging, vermeld in artikel 2 van dit decreet, kan de overdracht van risicogronden, vermeld in artikel 2, 13° en 18°, van het Bodemdecreet van 27 oktober 2006, gebeuren zonder dat voorafgaand aan de verplichtingen, vermeld in artikel 102 tot en met 115 van het voormelde decreet, moet worden voldaan.

De verplichtingen, vermeld in het eerste lid, worden door de nieuwe gemeente Aalter na de samenvoeging nagekomen conform de volgende termijnen:

1° het oriënterend bodemonderzoek wordt uitgevoerd en het verslag ervan bij de OVAM ingediend voor het volgende tijdstip:

- a) als het gaat om een risicogrond waarop een of meer risico-inrichtingen worden of werden geëxploiteerd waarvan minstens één met kenletter 'B': vóór 31 december 2021;

[2]

- b) als het gaat om een risicoground waarop een risico-inrichting met kenletter 'A', meerdere risico-inrichtingen met allemaal kenletter 'A', of meerdere risico-inrichtingen waarvan minstens één met kenletter 'A' worden of werden geëxploiteerd, en geen enkele met kenletter 'B': vóór 31 december 2023;
 - c) de overige risicogronden: vóór 31 januari 2027;
- 2° als conform artikel 104, §1, of artikel 109, §1, van voormeld decreet een beschrijvend bodemonderzoek noodzakelijk is, bepaalt de OVAM de termijn waarbinnen het beschrijvend bodemonderzoek moet worden uitgevoerd en het verslag ervan aan de OVAM moet worden bezorgd;
- 3° als conform artikel 104, §2, of artikel 109, §2, van voormeld decreet bodemsanering noodzakelijk is, bepaalt de OVAM de termijn waarbinnen de bodemsanering moet worden uitgevoerd.

Binnen een jaar na de samenvoeging, vermeld in artikel 2 van dit decreet, maakt de nieuwe gemeente Aalter een inventaris op van al haar risicogronden die vallen onder de respectievelijke verplichtingen, vermeld in het tweede lid, en bezorgt ze de inventaris aan de OVAM.

Art. 6. Artikel 5 is van overeenkomstige toepassing op de overdracht van risicogronden van de openbare centra voor maatschappelijk welzijn van de samengevoegde gemeenten Aalter en Knesselare naar het nieuwe openbaar centrum voor maatschappelijk welzijn van de nieuwe gemeente Aalter.

Hoofdstuk 5. Wijzigingsbepalingen

Art. 7. In de bijlage bij het decreet van 5 juli 2002 tot vaststelling van de regels inzake de dotatie en de verdeling van het Vlaams Gemeentefonds, toegevoegd bij het decreet van 22 december 2017, worden de volgende wijzigingen aangebracht:

1° de rij

"

KNESSELARE	122 640,47	0,0936%
------------	------------	---------

"

wordt opgeheven;

2° de rij

"

AALTER	317 108,10	0,2420%
--------	------------	---------

"

wordt vervangen door wat volgt:

"

AALTER	439 748,57	0,3357%
--------	------------	---------

"

[3]

Art. 8. In de bijlage bij het Lokaal en Provinciaal Kiesdecreet van 8 juli 2011, vervangen bij het decreet van 30 juni 2017, wordt in de rubriek Provincie Oost-Vlaanderen de rij

"

Knesselare

"


opgeheven.

Hoofdstuk 6. Inwerkingtreding

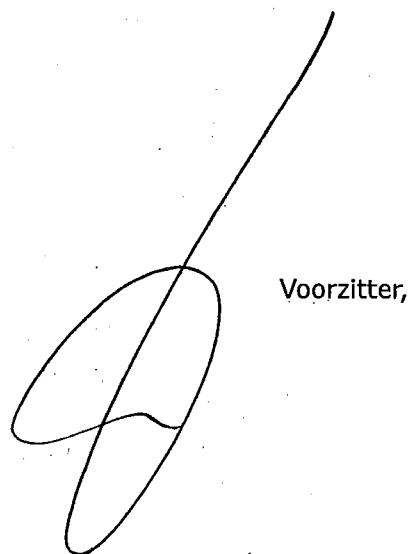
Art. 9. Artikel 7 en 8 treden in werking op 1 januari 2019.

AANGENOMEN DOOR HET VLAAMS PARLEMENT,

Brussel, 25 april 2018.



Griffier,



Voorzitter,


[4]

Kondigen dit decreet af, bevelen dat het in het *Belgisch Staatsblad* zal worden bekendgemaakt.

Brussel,


04 MEI 2018

De minister-president van de Vlaamse Regering,

A handwritten signature in black ink, consisting of several connected loops and a long horizontal stroke at the end.

Geert BOURGEOIS.

De Vlaamse minister van Binnenlands Bestuur, Inburgering, Wonen,
Gelijke Kansen en Armoedebestrijding,

A handwritten signature in black ink, featuring a large, prominent loop at the top and several horizontal strokes below.

Liesbeth HOMANS.

De Vlaamse minister van Omgeving, Natuur en Landbouw,

A handwritten signature in black ink, with a large loop at the top and a long, sweeping horizontal stroke extending to the right.

Joke SCHAUVLIEGE.