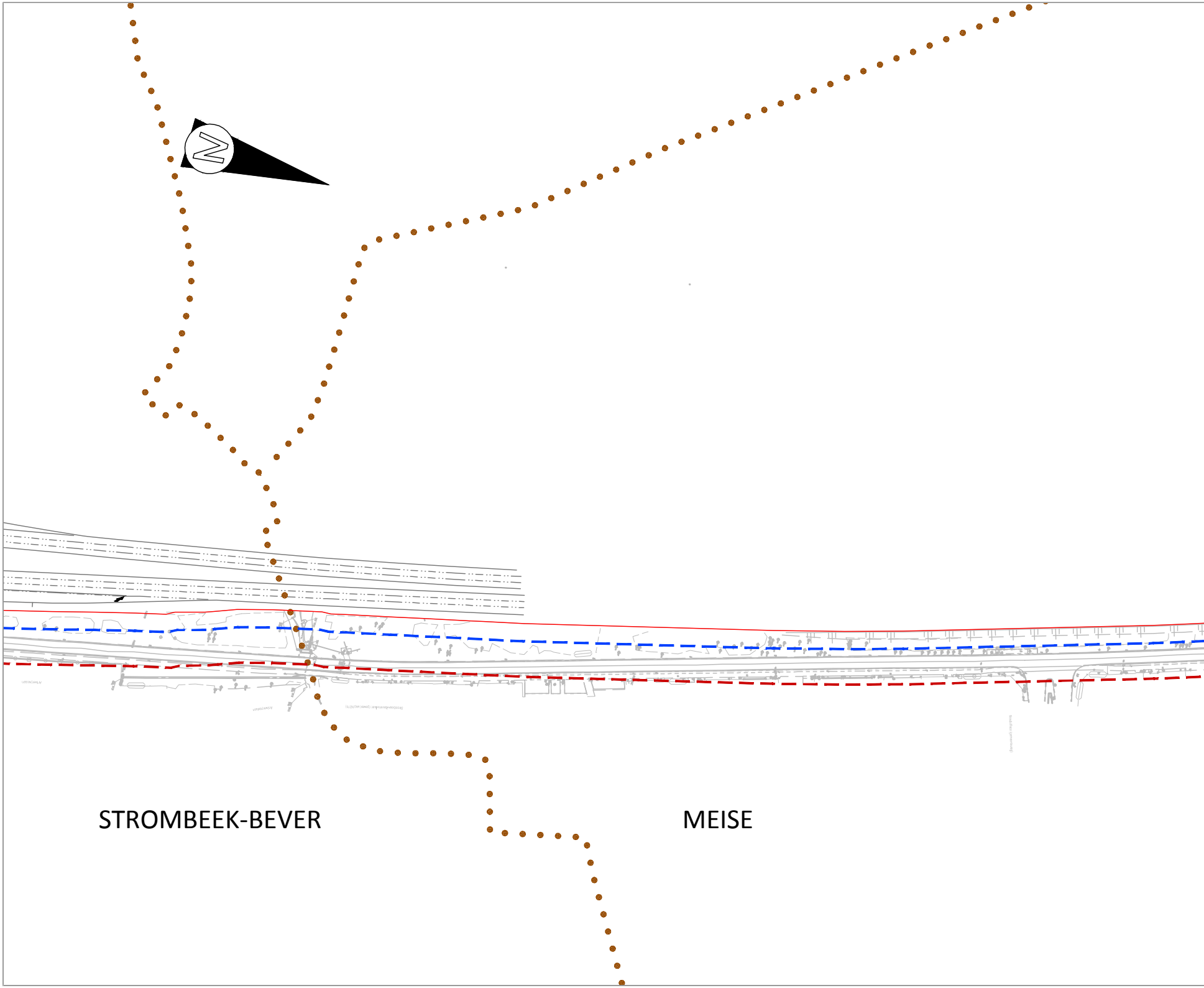
N
STROMBEEK-BEVER
MEISE

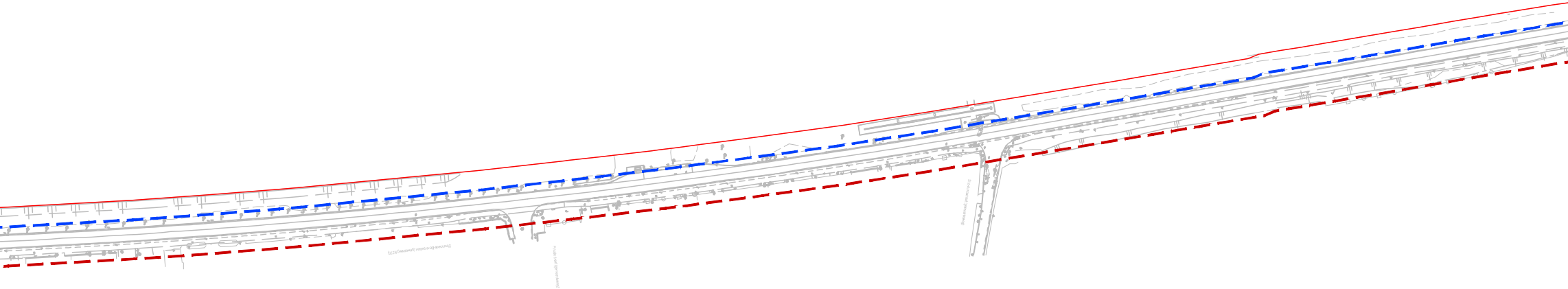

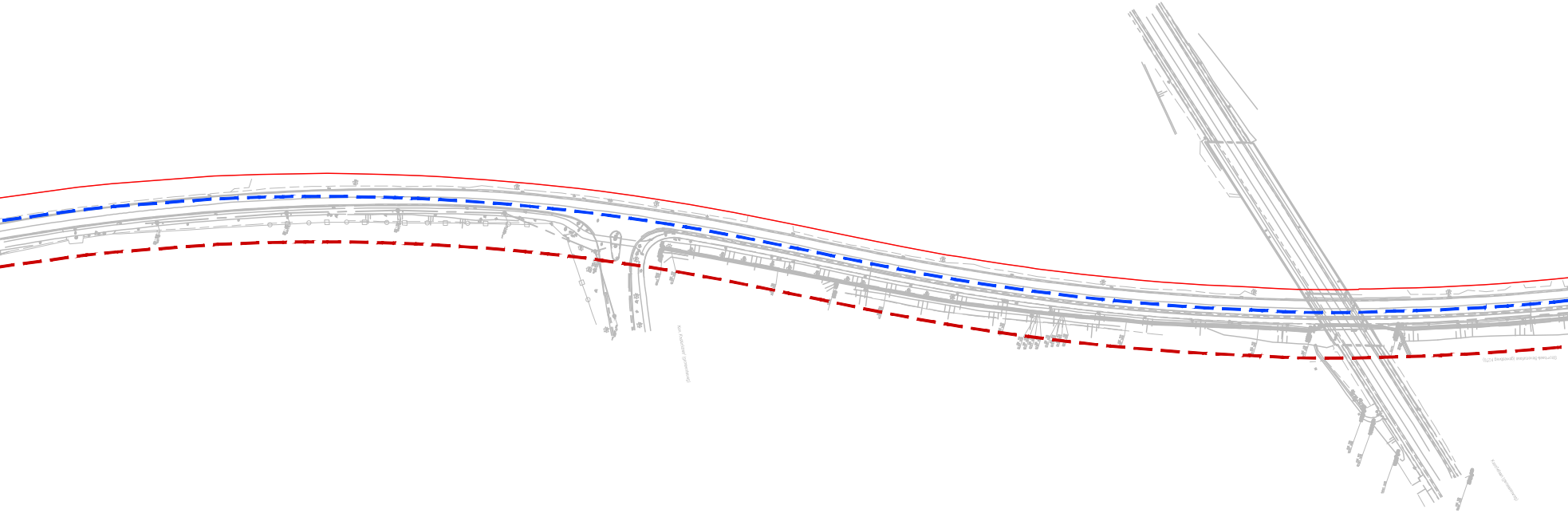

Strombeek-Beverselaan (gewestweg N276)

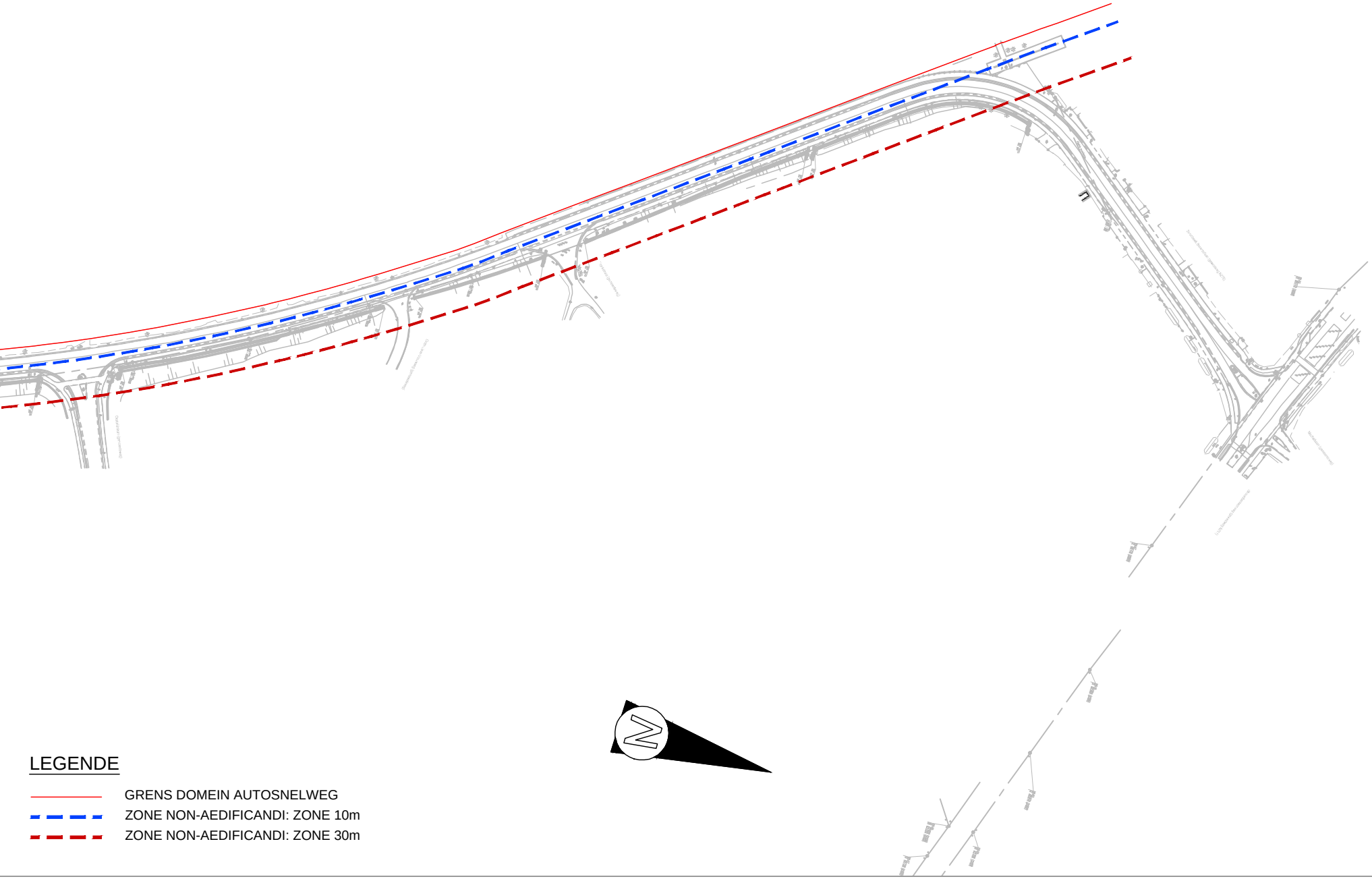

LEGENDE

— GRENS DOMEIN AUTOSNELWEG

- - - ZONE NON-AEDIFICANDI: ZONE 10m

- - - ZONE NON-AEDIFICANDI: ZONE 30m

LIGGINGSPLAN

Schaal : 1/10.000

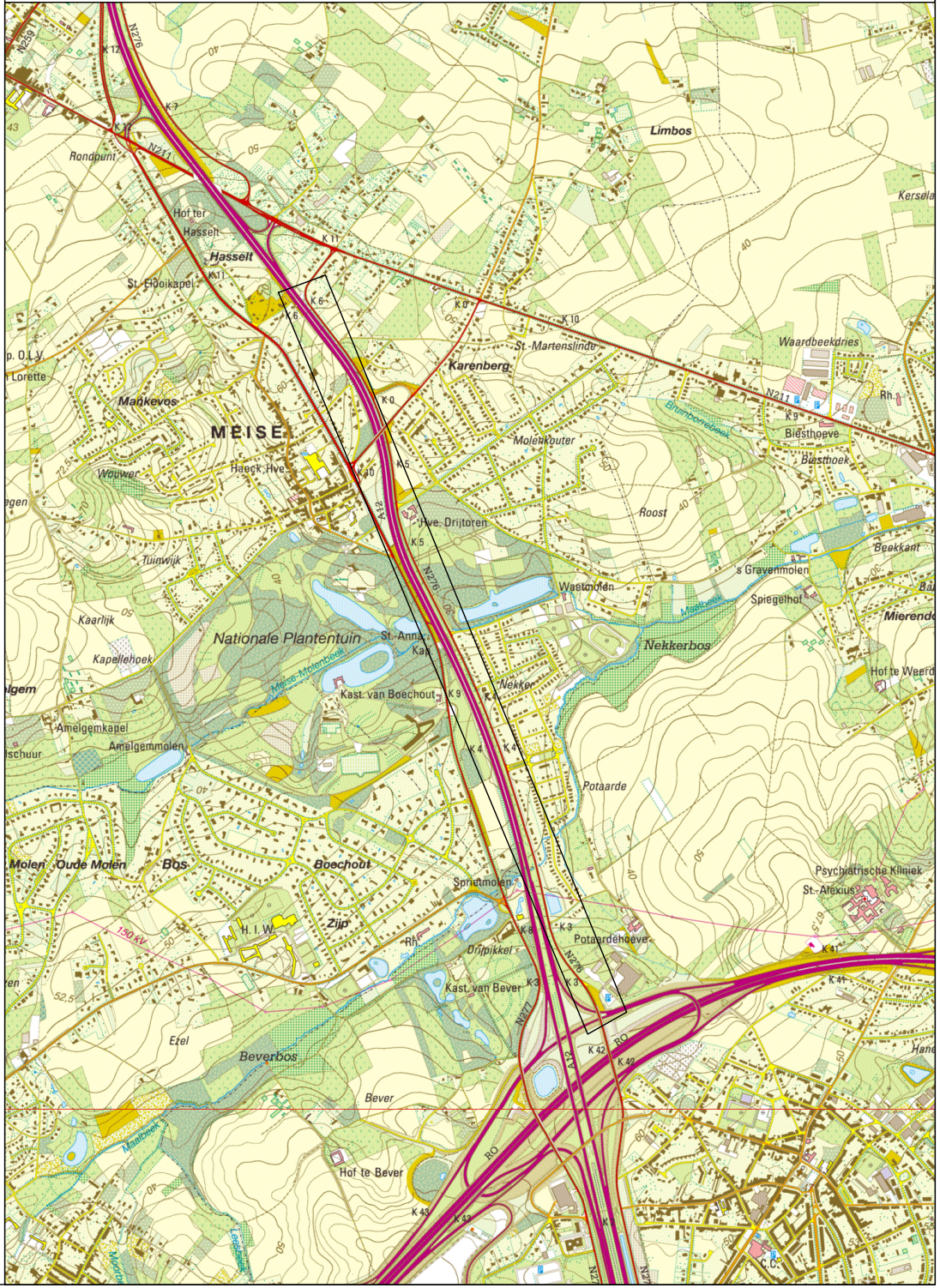
N
Limbos
Rondpunt
Hof ter Hasselt
Hasselt
St.-Elooikapel
St.-Martenslinde
Karenberg
Waardbeekdries
Mankevos
MEISE
Wouwer
Haeck Hve
Molenkouter
Biesthoeve
Biesthoek
Roost
Hve. Dritoren
Tuinwijk
Watermolen
's Gravenmolen
Spiegelhof
Beekkant
Mierende
Kaarlijk
Nationale Plantentuin
St.-Anna Kap.
Nekkerbos
Kapellehoek
Kast. van Boechout
Hof te Weerd
Amelgemkapel
Amelgemmolen
Potaarde
Oude Molen
Bos
Boechout
Psychiatrische Kliniek St.-Alexius
Spriet molen
H. I. W.
Zijp
Potaardehoeve
Dripikkel
Kast. van Bever
Ezel
Beverbos
Bever
Hof te Bever
N276
A12
R0
K 42
Brambornebeek
Meise-Molenbeek
Maalbeek
150 kV

VR 2018 2004 DOC.0383/4

DE WERKVENNOOTSCHAP

VLAAMSE OVERHEID
De Werkvennootschap
Botanic Tower
Sint-Lazaruslaan 4-10
1210 Brussel

Projectnummer	Dossiernummer	Besteknummer

plotbestand SF-QW-A12F-TEK-051-Zone non-aedificandi BT-1-ECO.pdf
Cad-bestand SF-QW-A12F-TEK-051.zip

Documentnaam MoVeR0:	Fase:	Discipline:	Deeltracé:	Doc. Type:	Nummer:	Onderwerp:	Versie:	Status:
	SF	QW	A12F	TEK	051	Zone non-aedificandi BT	1	ECO

Nagezien door de deelprojectleider

Marc Van Moorsel

Gezien en goedgekeurd door de techn. projectleider,

Alain Cox

Nummer van het plan

entiteitscode	prefix	volgnummer	fase	index
1M3D8J	P	0200185		01

Datum opmaak: 12/1/2018

Aangebrachte wijzigingen

Ind.	Aard	Datum

N276
MEISE - GRIMBERGEN

FIETSSNELWEG LANGSHEEN N276

ZONE NON-AEDIFICANDI
GRONDPLAN BESTAANDE TOESTAND
ONTWERP

Afmetingen plan	Schaal	Kilometerpunten
1.89m x 0.297m = 0.56m²	1:2000	van 3.00 tot 6.00

Z:\TechDoc\DMS\1_SF\32_QW\10_A12 F\SF-QW-A12F-TEK-051.dwg - SF-QW-A12F-TEK-051-Zone non-aedificandi BT-1-ECO (20180308.1313)

versie 15.00