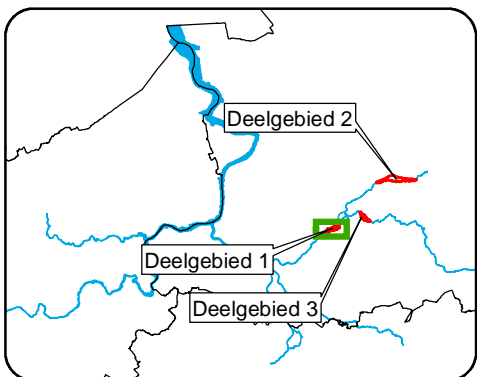
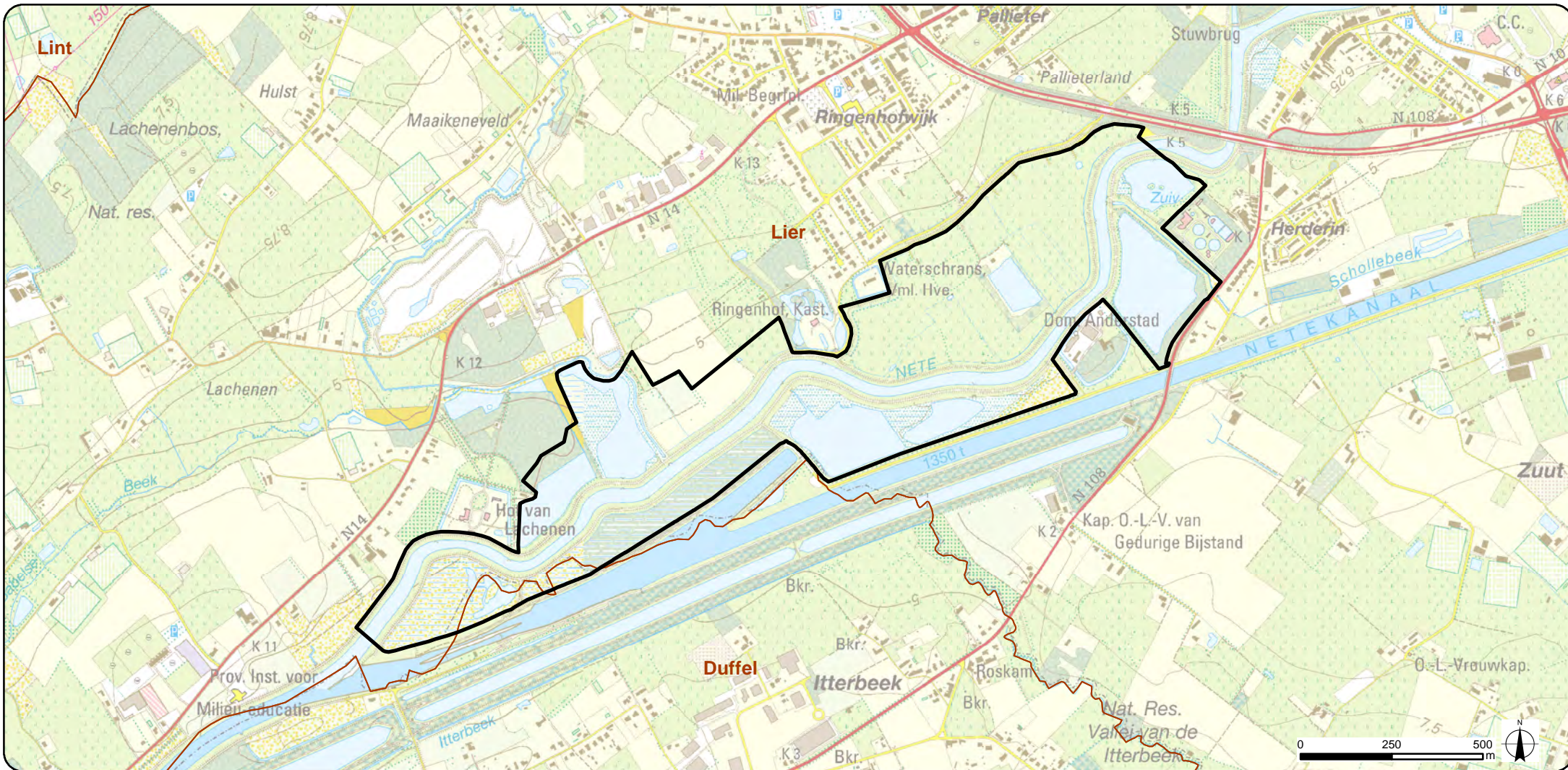


# INHOUDSTAFEL

1. Topografische kaart
2. Orthofotoplan
3. Stratenplan
4. Gewestplan
5. RUP & BPA
6. Meest Wenselijk Alternatief
7. Inrichtingsplan
8. Werfwegen
9. Tertiair geologische kaart
10. Hoogteligging
11. Bodemkaart
12. Gedetailleerde bodemkaart
13. Locaties bodemonderzoek
14. Bodemkwetsbaarheid voor profielverstoring
15. Bodemkwetsbaarheid voor verdichting
16. Grondwaterwinningen
17. Grondwatermeetnet
18. Grondwaterkwetsbaarheid
19. Waterlopen
20. Deelbekkens
21. Meetpunten oppervlaktewatermeetnet
22. Overstromingskaart
23. Structuurkwaliteit waterlopen
24. Saneringsinfrastructuur
25. Zoneringsplan
26. Watertoets erosiegevoelige gebieden
27. Watertoets grondwaterstromingsgevoelige gebieden
28. Watertoets hellingenkaart
29. Watertoets infiltratiegevoelige bodems
30. Watertoets overstromingsgevoelige bodems
31. Watertoets winterbedkaart
32. Natura2000-gebieden

33. Natuurreservaten
34. VEN-gebieden
35. Habitatkaart
36. Faunistisch belangrijke gebieden
37. Verboden te wijzigen vegetatie
38. Bossen
39. Biologische waarderingskaart
40. Kwetsbaarheid voor geluidsverstoring
41. Kwetsbaarheid voor ecotoopverlies
42. Wildbeheereenheden
43. Landschapsatlas
44. Traditionele landschappen
45. Erfgoed
46. Beschermd erfgoed
47. Archeologische vindplaatsen
48. Historische kaart Ferraris (1771-1778)
49. Historische kaart Vandermaelen (1846-1854)
50. Landschapskaart provincie Antwerpen
51. HAG
52. Landbouwtypering
53. Bovenlokaal fietsroutenetwerk
54. Recreatieve fietsroutenetwerken
55. Geluidskaart vrachtverkeer
56. Geluidskaart werken
57. Functiekaart
58. Vliegafstanden knijten





### Legende

- Plangebied zone 1
- Gemeentegrenzen

Bron: Topografische kaart 1/10.000, NGI, opname 2005 (AGIV)

**SigmaPlan**  
Nete en Kleine Nete

PROJECTOMSCHRIJVING:  
Aanleg van overstromingsgebieden  
Nete, Kleine en Grote Nete

KAART 01a:  
Topografische kaart

OPDRACHTGEVER:  
Waterwegen en Zeekanaal NV  
Afdeling Zeeschelde

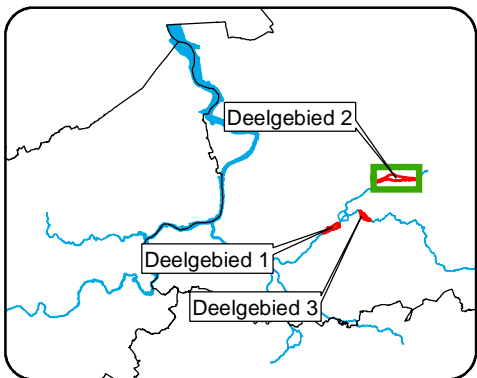
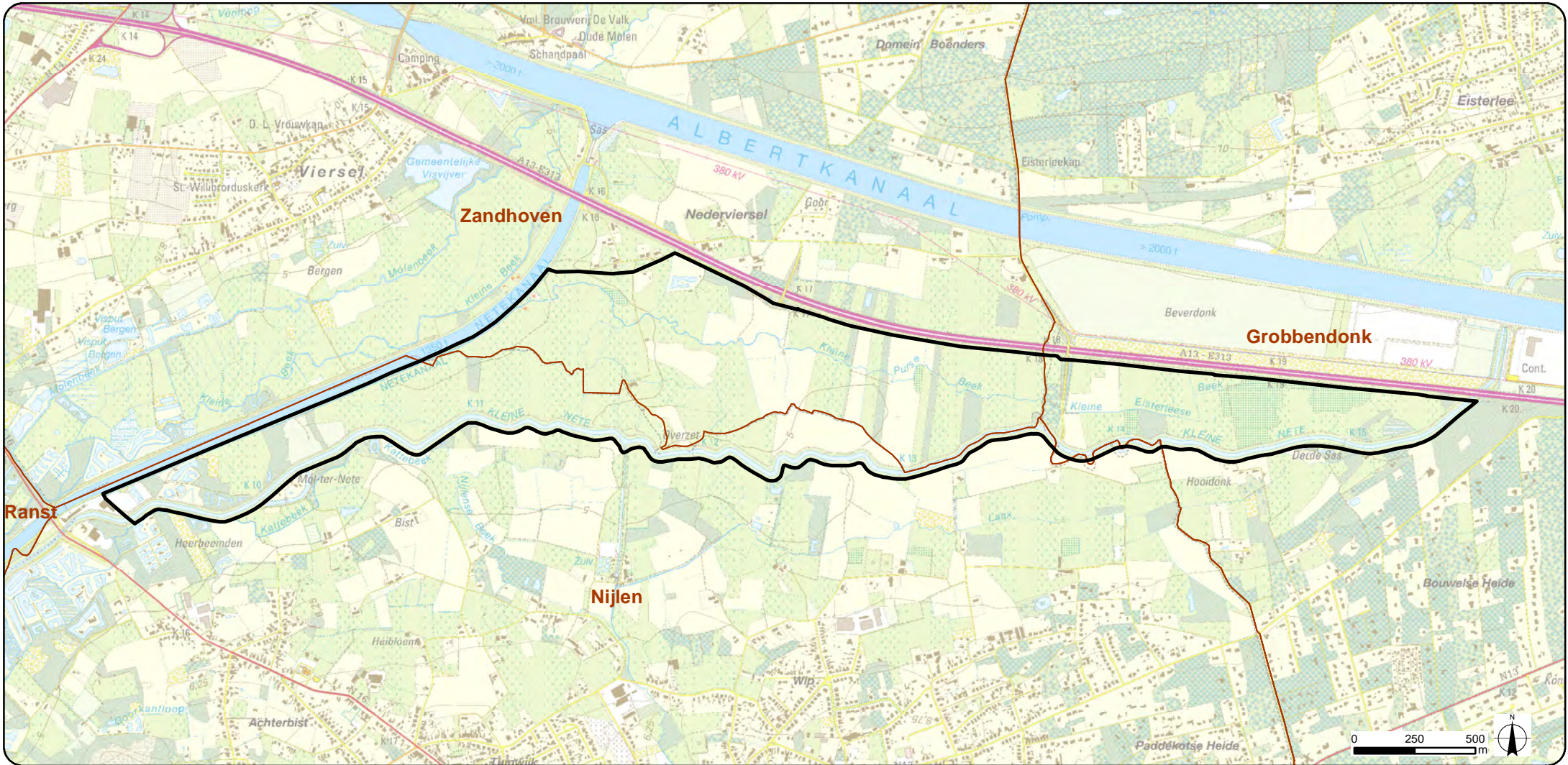


SCHAAL: 1:15.000  
FORMAAT: A4



OPDRACHTHOUDER:  
**TECHNUM**  
SMART & SUSTAINABLE INFRASTRUCTURE

ID: P002084\_001  
VERSIE: 04/04/2016





### Legende

-  Plangebied zone 2
-  Gemeentegrenzen

Bron: Topografische kaart 1/10.000, NGI, opname 2005 (AGIV)

**SigmaPlan**  
Nete en Kleine Nete

PROJECTOMSCHRIJVING:  
Aanleg van overstromingsgebieden  
Nete, Kleine en Grote Nete

KAART 01b:  
Topografische kaart

OPDRACHTGEVER:  
Waterwegen en Zeekanaal NV  
Afdeling Zeeschelde

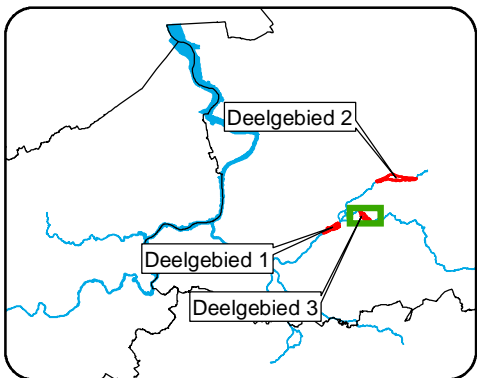
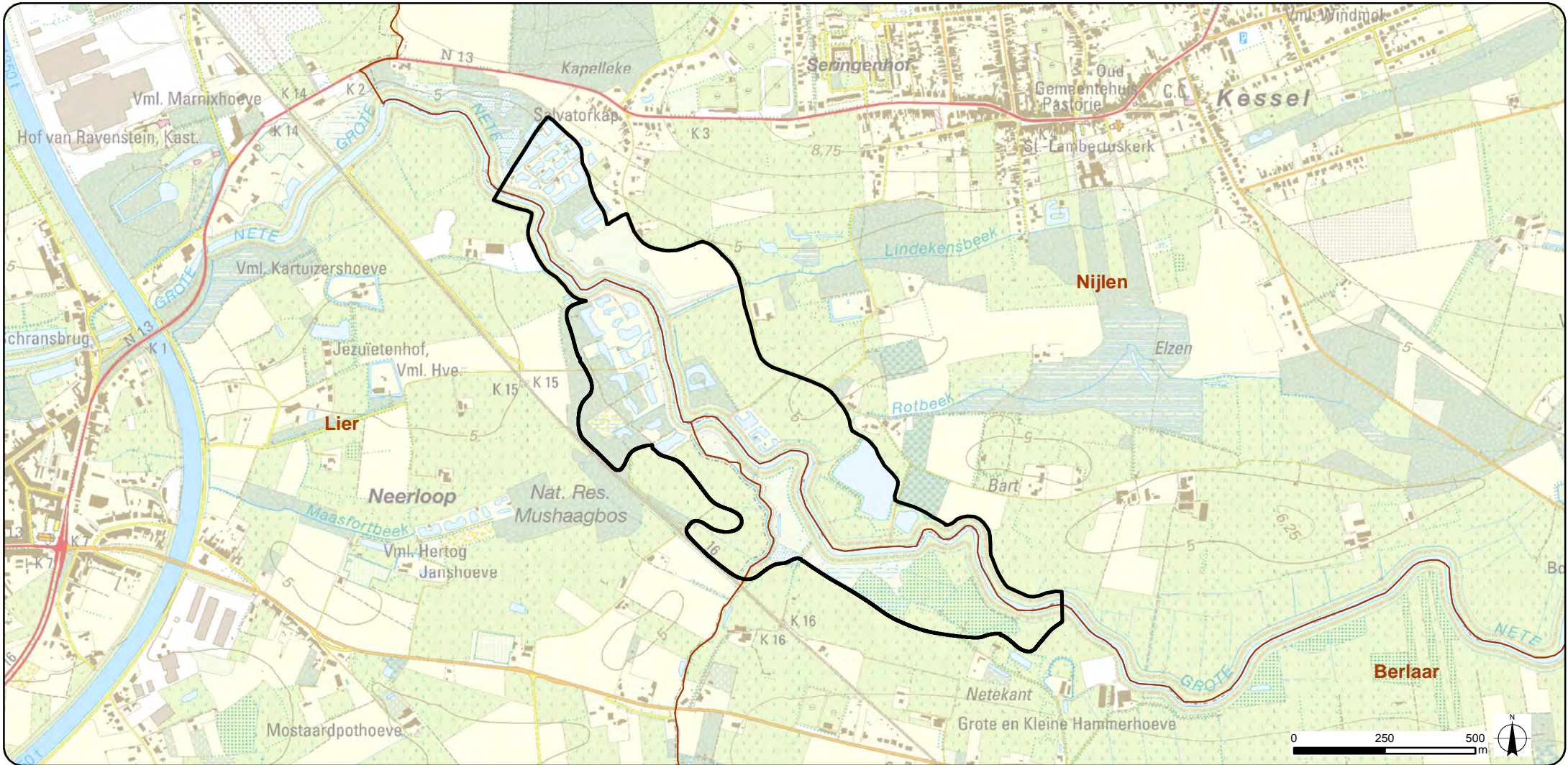


SCHAAL: 1:22.500  
FORMAAT: A4

OPDRACHTHOUDER:  
**TECHNUM**  
SMART & SUSTAINABLE INFRASTRUCTURE

ID: P002084\_001  
VERSIE: 04/04/2016





### Legende

- Plangebied zone 3
- Gemeentegrenzen

Bron: Topografische kaart 1/10.000, NGI, opname 2005 (AGIV)

**SigmaPlan**  
Nete en Kleine Nete

PROJECTOMSCHRIJVING:  
Aanleg van overstromingsgebieden  
Nete, Kleine en Grote Nete

KAART 01c:  
Topografische kaart

OPDRACHTGEVER:  
Waterwegen en Zeekanaal NV  
Afdeling Zeeschelde

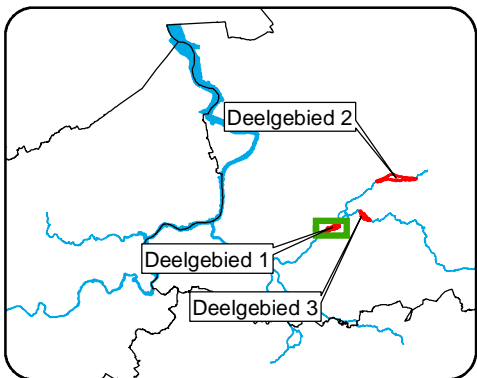


SCHAAL: 1:15.000  
FORMAAT: A4

OPDRACHTHOUDER:  
**TECHNUM**  
SMART & SUSTAINABLE INFRASTRUCTURE

ID: P002084\_001  
VERSIE: 04/04/2016





## Legende

□ Plangebied zone 1

Bron: Orthofotomozaïek, middenschalig, winteropnamen, 2015, Vlaanderen (AGIV)

**SigmaPlan**  
Nete en Kleine Nete

PROJECTOMSCHRIJVING:  
Aanleg van overstromingsgebieden  
Nete, Kleine en Grote Nete

KAART 02a:  
Orthofotoplan

OPDRACHTGEVER:  
Waterwegen en Zeekanaal NV  
Afdeling Zeeschelde

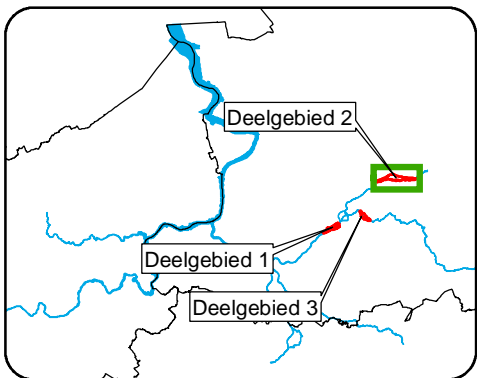
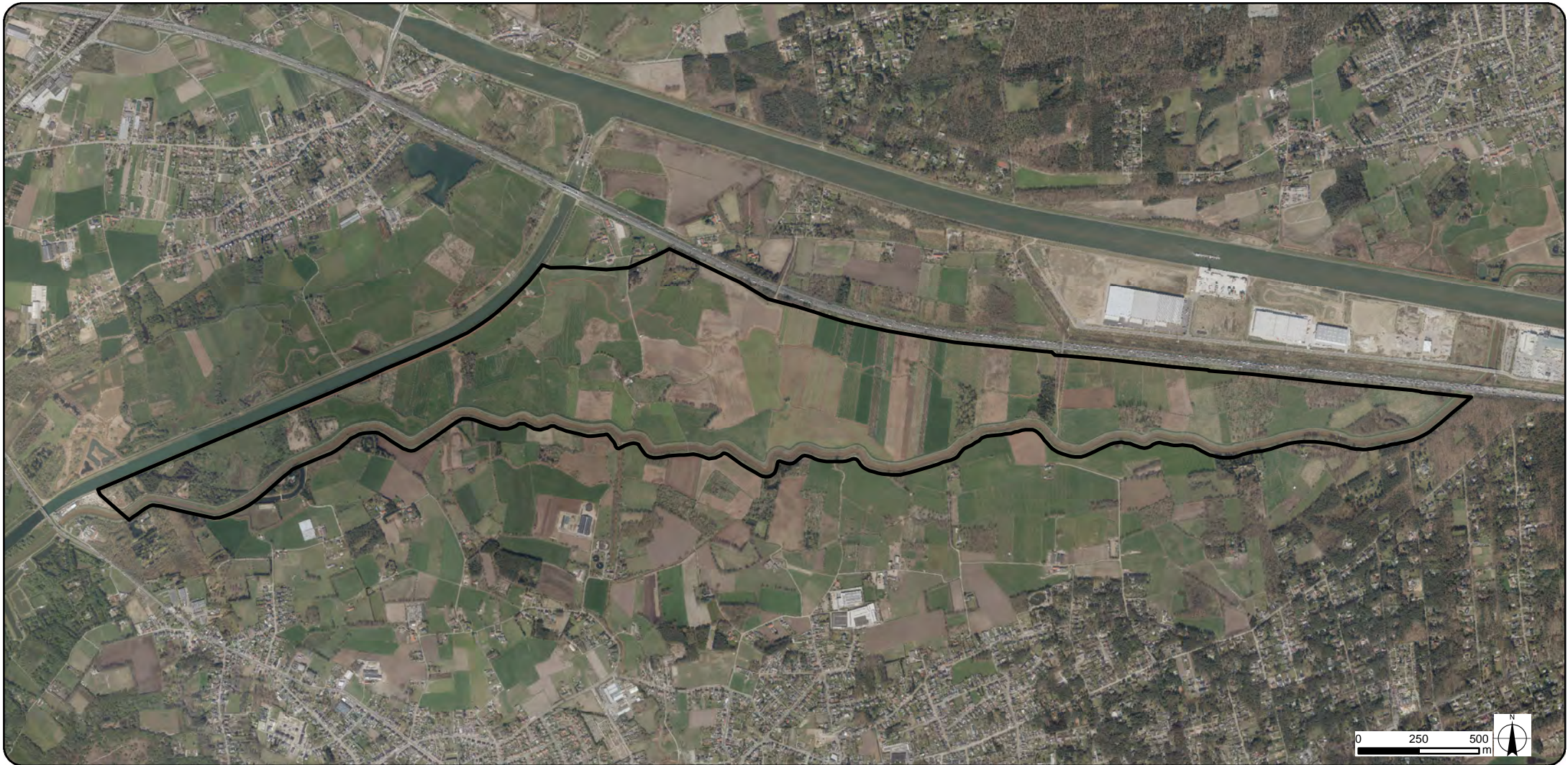


SCHAAL: 1:15.000  
FORMAAT: A4

OPDRACHTHOUDER:  
**TECHNUM**  
SMART & SUSTAINABLE INFRASTRUCTURE

ID: P002084\_002  
VERSIE: 04/04/2016





### Legende

 Plangebied zone 2

Bron: Orthofotomozaïek, middenschalig, winteropnamen, 2015, Vlaanderen (AGIV)

**SigmaPlan**  
Nete en Kleine Nete

PROJECTOMSCHRIJVING:  
Aanleg van overstromingsgebieden  
Nete, Kleine en Grote Nete

KAART 02b:  
Orthofotoplan

OPDRACHTGEVER:  
Waterwegen en Zeekanaal NV  
Afdeling Zeeschelde

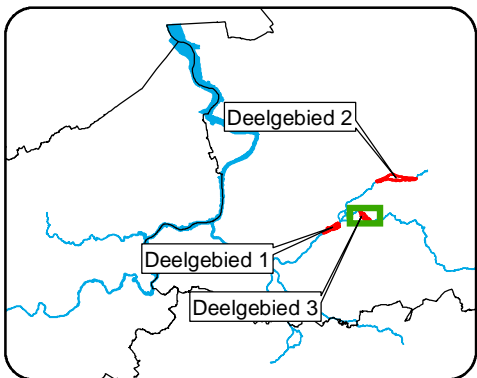


SCHAAL: 1:22.500  
FORMAAT: A4

OPDRACHTHOUDER:  
**TECHNUM**  
SMART & SUSTAINABLE INFRASTRUCTURE

ID: P002084\_002  
VERSIE: 04/04/2016





### Legende

□ Plangebied zone 3

Bron: Orthofotomozaïek, middenschalig, winteropnamen, 2015, Vlaanderen (AGIV)

**SigmaPlan**  
Nete en Kleine Nete

PROJECTOMSCHRIJVING:  
Aanleg van overstromingsgebieden  
Nete, Kleine en Grote Nete

KAART 02c:  
Orthofotoplan

OPDRACHTGEVER:  
Waterwegen en Zeekanaal NV  
Afdeling Zeeschelde

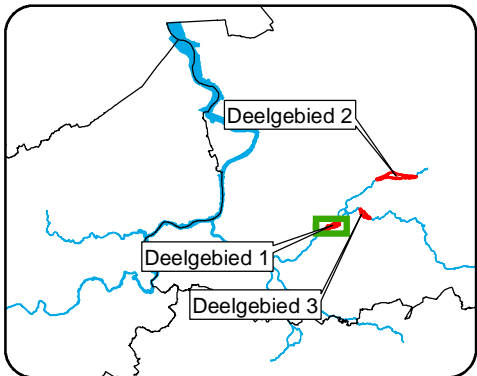


SCHAAL: 1:15.000  
FORMAAT: A4

OPDRACHTHOUDER:  
**TECHNUM**  
SMART & SUSTAINABLE INFRASTRUCTURE

ID: P002084\_002  
VERSIE: 04/04/2016





### Legende

- Plangebied zone 1

Bron: Sources: Esri, HERE, DeLorme, USGS, Intermap, increment P Corp., NRCAN, Esri Japan, METI, Esri China (Hong Kong), Esri (Thailand), MapmyIndia, © OpenStreetMap contributors, and the GIS User Community

**Sigmaplan**  
Nete en Kleine Nete

---

PROJECTOMSCHRIJVING:  
Aanleg van overstromingsgebieden  
Nete, Kleine en Grote Nete

OPDRACHTGEVER:  
Waterwegen en Zeekanaal NV  
Afdeling Zeeschelde

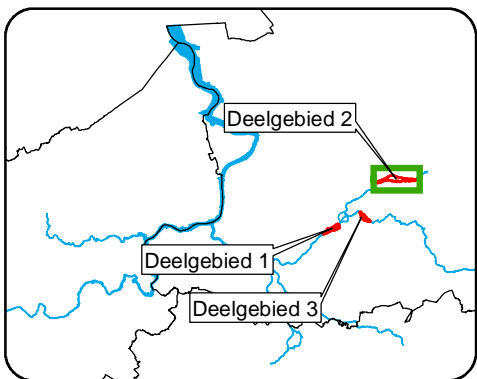
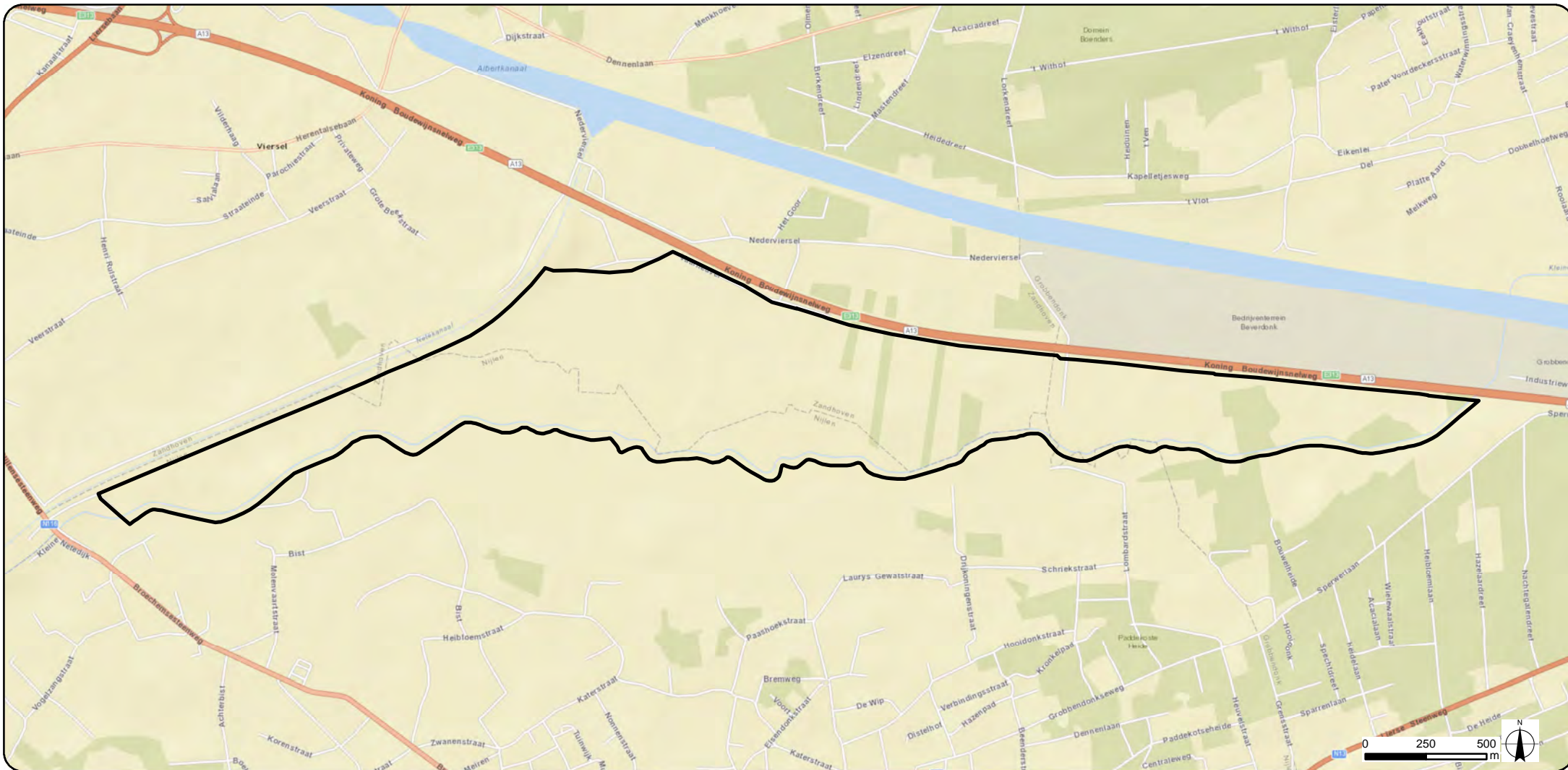
OPDRACHTHOUDER:  
**TECHNUM**  
SMART & SUSTAINABLE INFRASTRUCTURE

---

KAART 03a:  
Stratenatlas

SCHAAL: 1:15.000  
FORMAAT: A4

ID: P002084\_003  
VERSIE: 04/04/2016



### Legende

 Plangebied zone 2

Bron: Sources: Esri, HERE, DeLorme, USGS, Intermap, increment P Corp., NRCAN, Esri Japan, METI, Esri China (Hong Kong), Esri (Thailand), MapmyIndia, © OpenStreetMap contributors, and the GIS User Community



PROJECTOMSCHRIJVING:  
Aanleg van overstromingsgebieden  
Nete, Kleine en Grote Nete

KAART 03b:  
Stratenatlas

OPDRACHTGEVER:  
Waterwegen en Zeekanaal NV  
Afdeling Zeeschelde

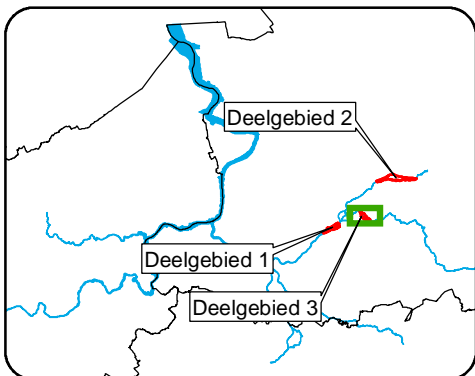
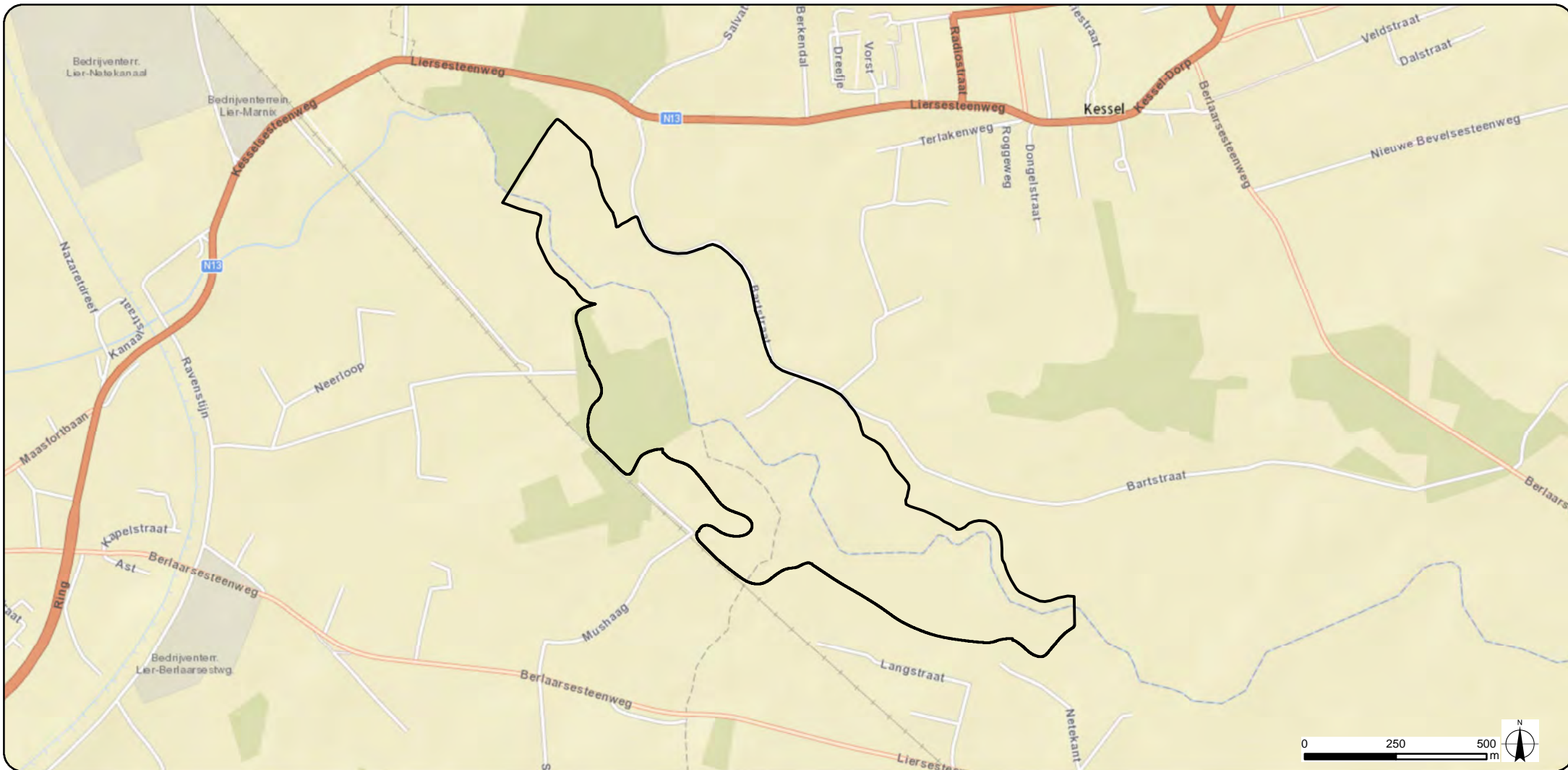


SCHAAL: 1:22.500  
FORMAAT: A4

OPDRACHTHOUDER:  
**TECHNUM**  
SMART & SUSTAINABLE INFRASTRUCTURE

ID: P002084\_003  
VERSIE: 04/04/2016





### Legende

 Plangebied zone 3

Bron: Sources: Esri, HERE, DeLorme, USGS, Intermap, increment P Corp., NRCAN, Esri Japan, METI, Esri China (Hong Kong), Esri (Thailand), MapmyIndia, © OpenStreetMap contributors, and the GIS User Community



PROJECTOMSCHRIJVING:  
Aanleg van overstromingsgebieden  
Nete, Kleine en Grote Nete

KAART 03c:  
Stratenatlas

OPDRACHTGEVER:  
Waterwegen en Zeekanaal NV  
Afdeling Zeeschelde

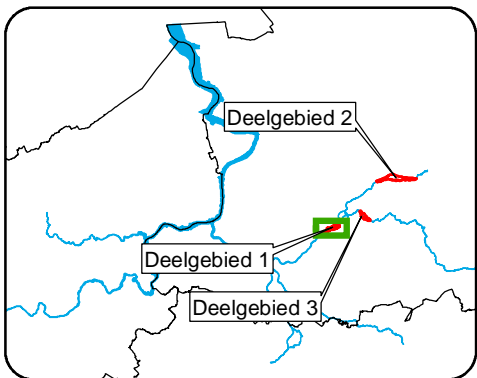
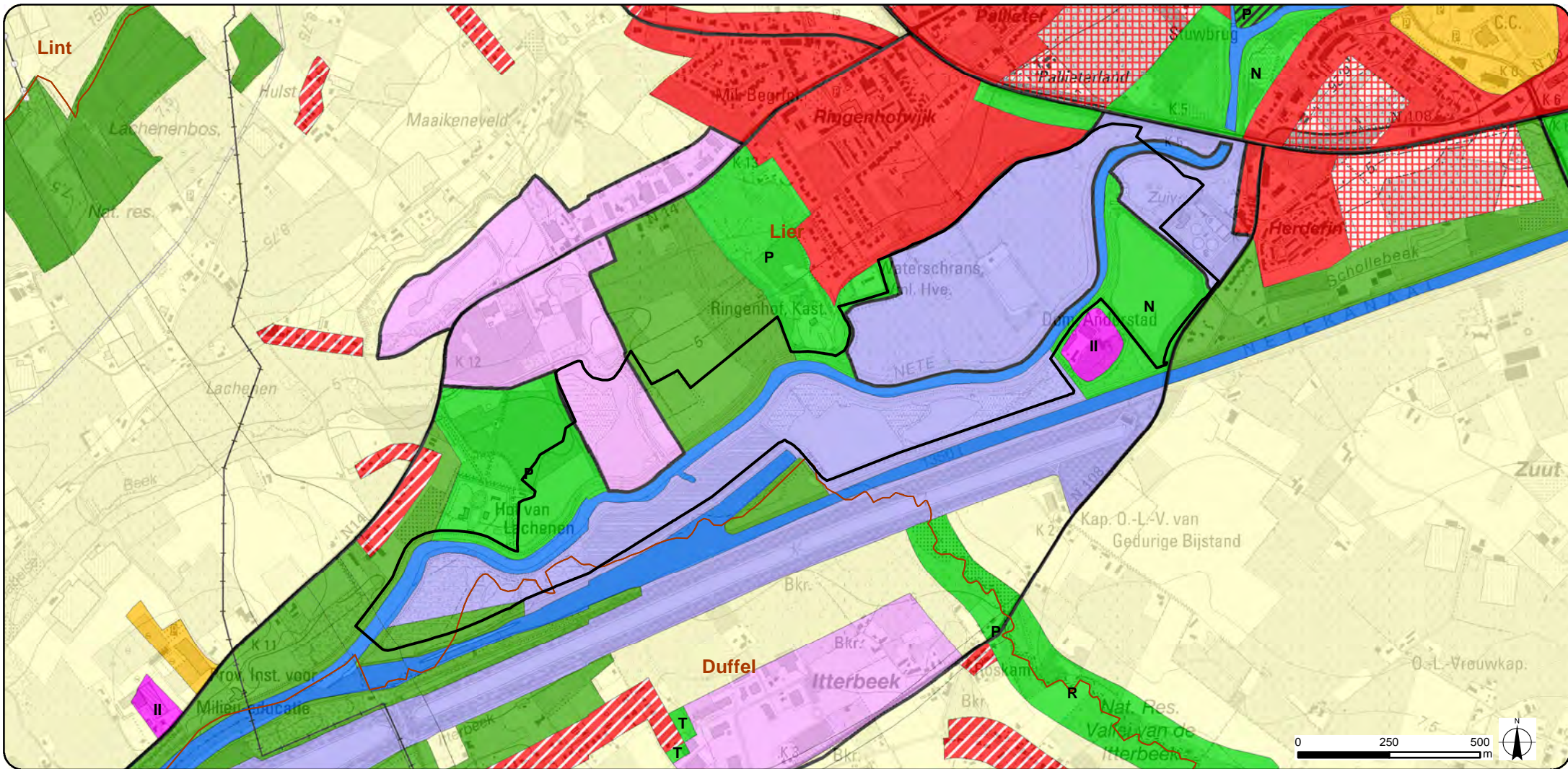


SCHAAL: 1:15.000  
FORMAAT: A4



ID: P002084\_003  
VERSIE: 04/04/2016





### Legende

- |                                      |   |   |
|--------------------------------------|---|---|
| Plangebied zone 1                    | gebied voor gemeenschapsvoorzieningen en openbaar nut | natuurgebied met wetenschappelijke waarde of natuurreservaten |
| overstromingsgebieden                | recreatiegebieden                                     | bosgebieden   |
| zone voor renovatie                  | parkgebieden  | agrarische gebieden   |
| landschappelijk waardevolle gebieden | bufferzones   | milieubelastende industrieën                                  |
| woongebied                           | groengebied   | ambachtelijke bedrijven en kmo's                              |
| woongebied met landelijk karakter    | natuurgebied  | bestaande waterwegen  |
| woonuitbreidingsgebied               |   |   |

Bron: Topografische kaart 1/10.000, raster, kleur, NGI, opname 1991-2005 (AGIV); Vlaamse Overheid - Departement Ruimtelijke Ordening, Woonbeleid en Onroerend Erfgoed: 'Gewestplan, vector, toestand 01/01/2002, bijgewerkt tot 02/05/2011'

**SigmaPlan**  
Nete en Kleine Nete

PROJECTOMSCHRIJVING:  
Aanleg van overstromingsgebieden  
Nete, Kleine en Grote Nete

KAART 04a:  
Gewestplan

OPDRACHTGEVER:  
Waterwegen en Zeekanaal NV  
Afdeling Zeeschelde

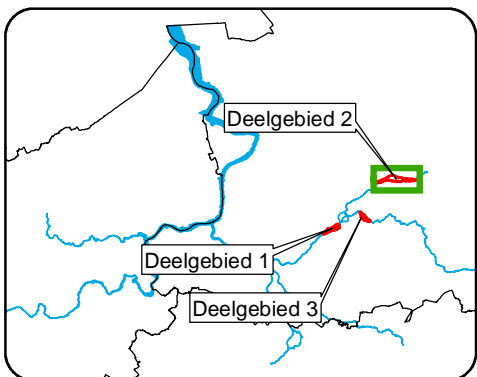
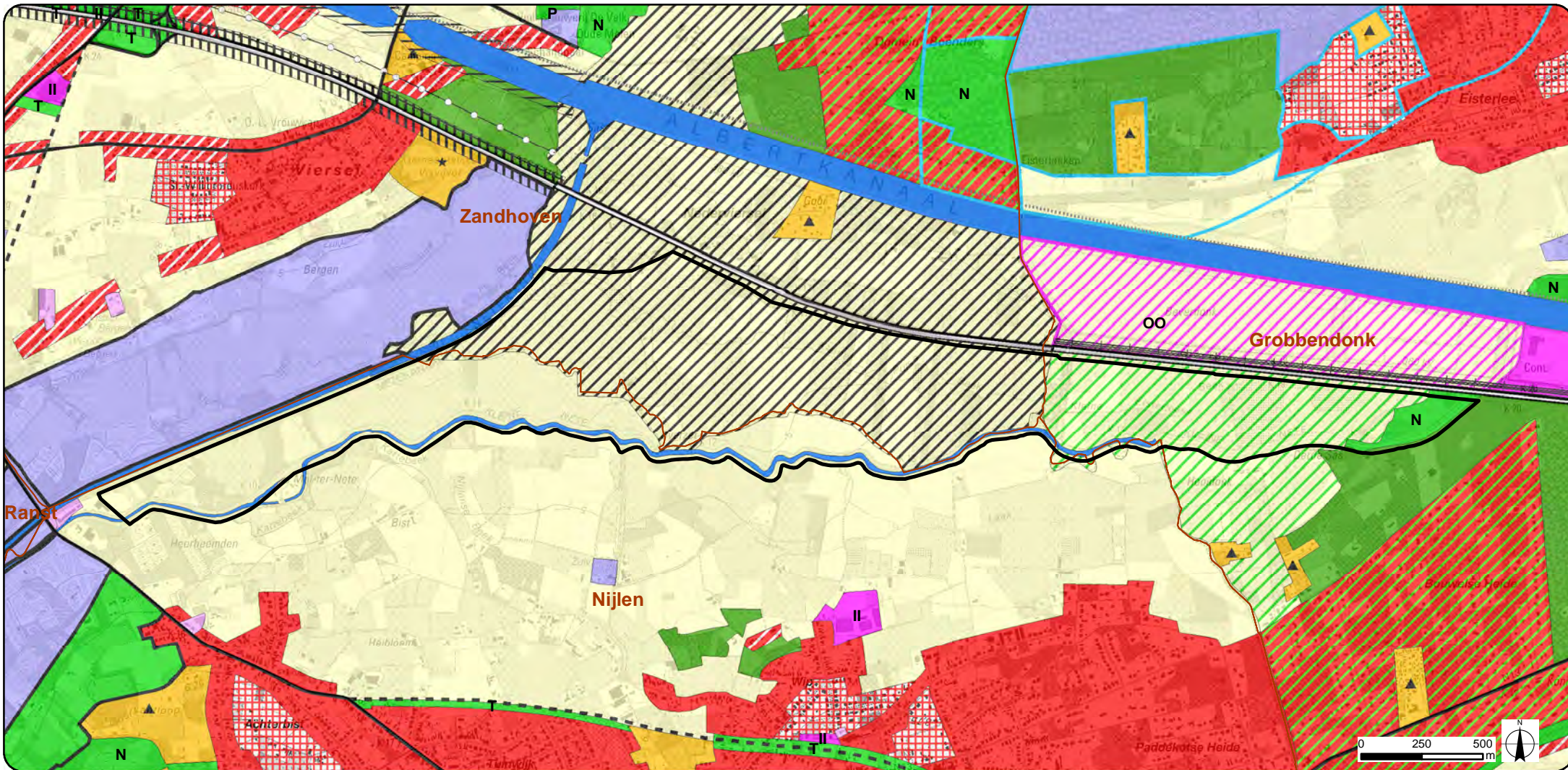


SCHAAL: 1:15.000  
FORMAAT: A4

OPDRACHTHOUDER:  
**TECHNUM**  
SMART & SUSTAINABLE INFRASTRUCTURE

ID: P002084\_004  
VERSIE: 04/04/2016





### Legende

- |                                   |   |   |
|-----------------------------------|---|---|
| Plangebied zone 2                 | gebied voor gemeenschapsvoorzieningen en openbaar nut | landschappelijk waardevolle agrarische gebieden |
| reservatiegebieden                | gebieden voor dagrecreatie                            | agrarische gebieden met ecologisch belang       |
| erfdiensbaarheidsgebieden         | gebieden voor verblijfrecreatie                       | industriegebieden                               |
| waterwinningsgebied               | parkgebieden  | milieubelastende industrieën                    |
| overstromingsgebieden             | bufferzones   | ambachtelijke bedrijven en kmo's                |
| zone voor renovatie               | groengebied   | opspuitings- en ontginningsgebieden             |
| woongebied                        | natuurgebied  | bestaande autosnelwegen                         |
| woongebied met landelijk karakter | bosgebieden   | bestaande waterwegen                            |
| woonpark                          | agrarische gebieden                                   | landelijke gebieden                             |
| woonuitbreidingsgebied            |   |   |

Bron: Topografische kaart 1/10.000, raster, kleur, NGI, opname 1991-2005 (AGIV); Vlaamse Overheid - Departement Ruimtelijke Ordening, Woonbeleid en Onroerend Erfgoed: 'Gewestplan, toestand 01/01/2002, bijgewerkt tot 02/05/2011'

**SigmaPlan**  
Nete en Kleine Nete

PROJECTOMSCHRIJVING:  
Aanleg van overstromingsgebieden  
Nete, Kleine en Grote Nete

KAART 04b:  
Gewestplan

OPDRACHTGEVER:  
Waterwegen en Zeekanaal NV  
Aldeling Zeeschelde

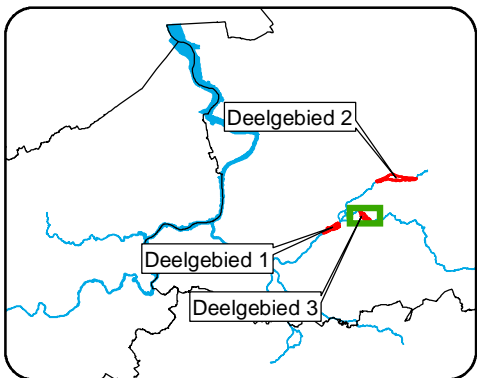
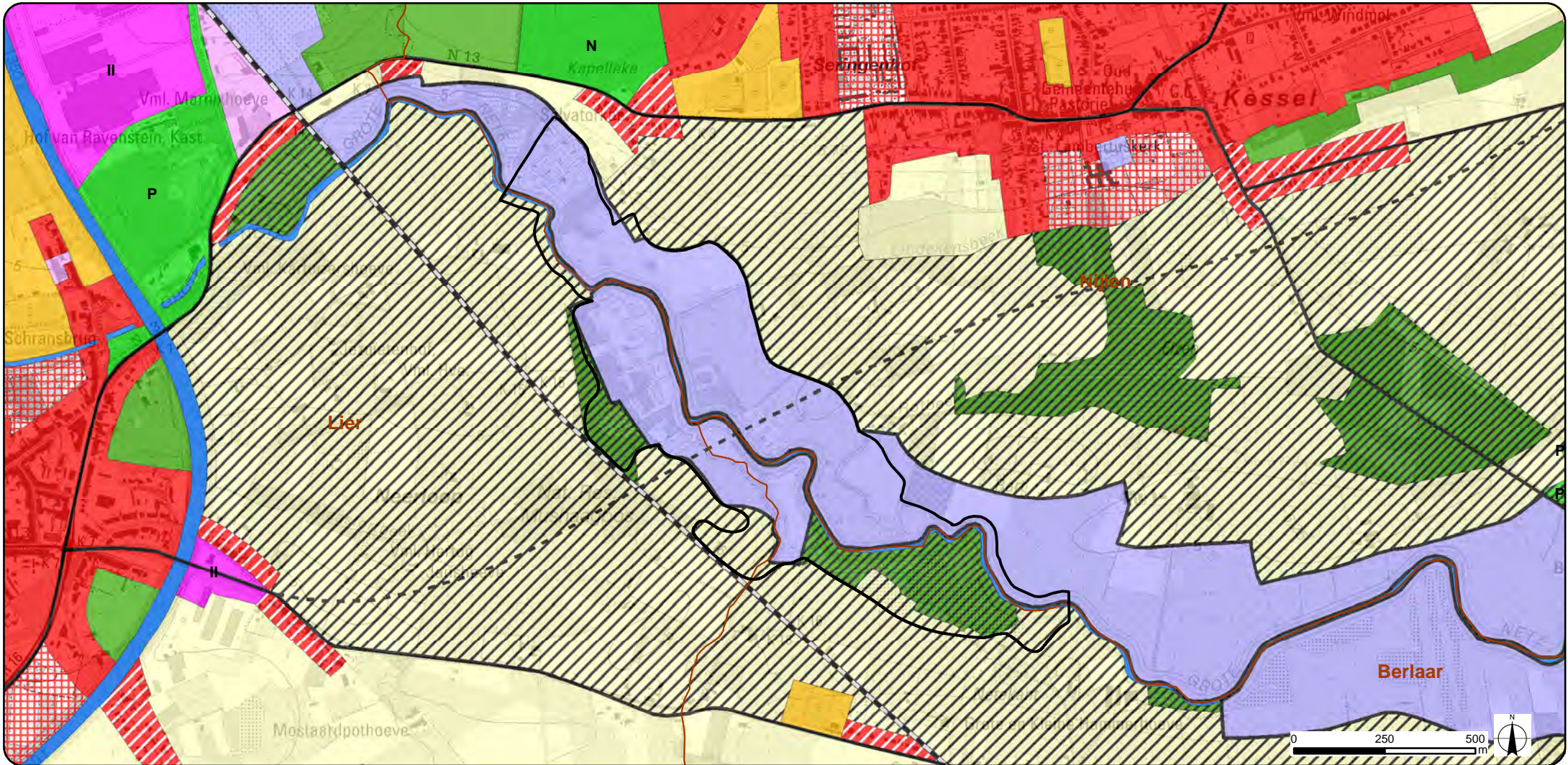


SCHAAL: 1:22.500  
FORMAAT: A4

OPDRACHTHOUDER:  
**TECHNUM**  
SMART & SUSTAINABLE INFRASTRUCTURE

ID: P002084\_004  
VERSIE: 03/05/2016





### Legende

- |                                      |   |   |
|--------------------------------------|---|---|
| Plangebied zone 3                    | gebied voor gemeenschapsvoorzieningen en openbaar nut | bosgebieden                                     |
| overstromingsgebieden                | recreatiegebieden                                     | agrarische gebieden                             |
| landschappelijk waardevolle gebieden | gebieden voor dagrecreatie                            | landschappelijk waardevolle agrarische gebieden |
| woongebied                           | parkgebieden  | milieubelastende industrieën                    |
| woongebied met landelijk karakter    | groengebied   | ambachtelijke bedrijven en kmo's                |
| woonuitbreidingsgebied               | natuurgebied  | bestaande waterwegen                            |

Bron: Topografische kaart 1/10.000, raster, kleur, NGI, opname 1991-2005 (AGIV); Vlaamse Overheid - Departement Ruimtelijke Ordening, Woonbeleid en Onroerend Erfgoed: 'Gewestplan, vector, toestand 01/01/2002, bijgewerkt tot 02/05/2011'

**SigmaPlan**  
Neten en Kleine Netten

PROJECTOMSCHRIJVING:  
Aanleg van overstromingsgebieden  
Nete, Kleine en Grote Nete

KAART 04c:  
Gewestplan

OPDRACHTGEVER:  
Waterwegen en Zeekanaal NV  
Afdeling Zeeschelde

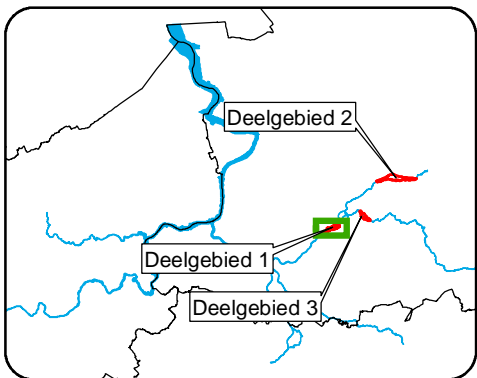
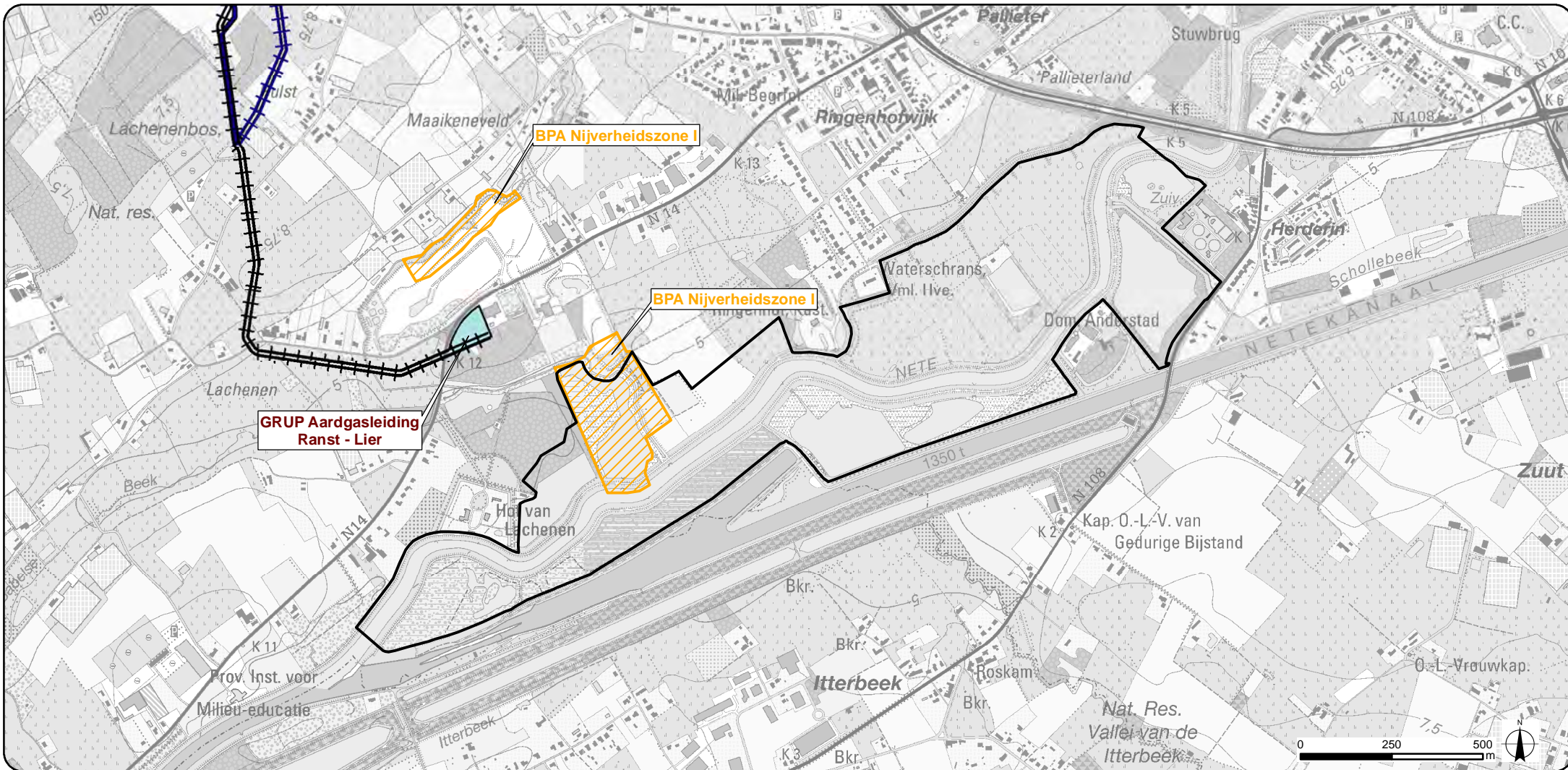


SCHAAL: 1:15.000  
FORMAAT: A4

OPDRACHTHOUDER:  
**TECHNUM**  
SMART & SUSTAINABLE INFRASTRUCTURE

ID: P002084\_004  
VERSIE: 04/04/2016





### Legende

- Plangebied zone 1
- BPA's

### GRUP

- Te schrappen reservatiegebied voor aan te leggen leiding
- Op te heffen leidingstraat
- Bestaande leidingstraat
- Gebied voor gemeenschaps- en openbaar nutsvoorzieningen

Bron: Topografische kaart 1/10.000, raster, kleur, NGI, opname 1991-2005 (AGIV); (AGIV); Gewestelijke Ruimtelijke Uitvoeringsplannen in vectorieel uitwisselingsformaat; Plannen van aanleg, gescand, gegeoreferend, MVG-LIN-AROHM-ruimtelijke planning, toestand 01/01/2002 (AGIV)



PROJECTOMSCHRIJVING:  
Aanleg van overstromingsgebieden  
Nete, Kleine en Grote Nete

KAART 05a:  
BPA's en GRUP's

OPDRACHTGEVER:  
Waterwegen en Zeekanaal NV  
Afdeling Zeeschelde

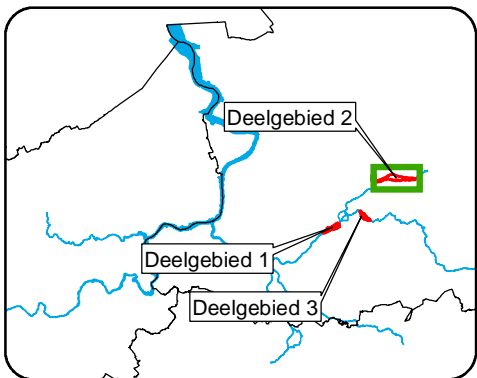
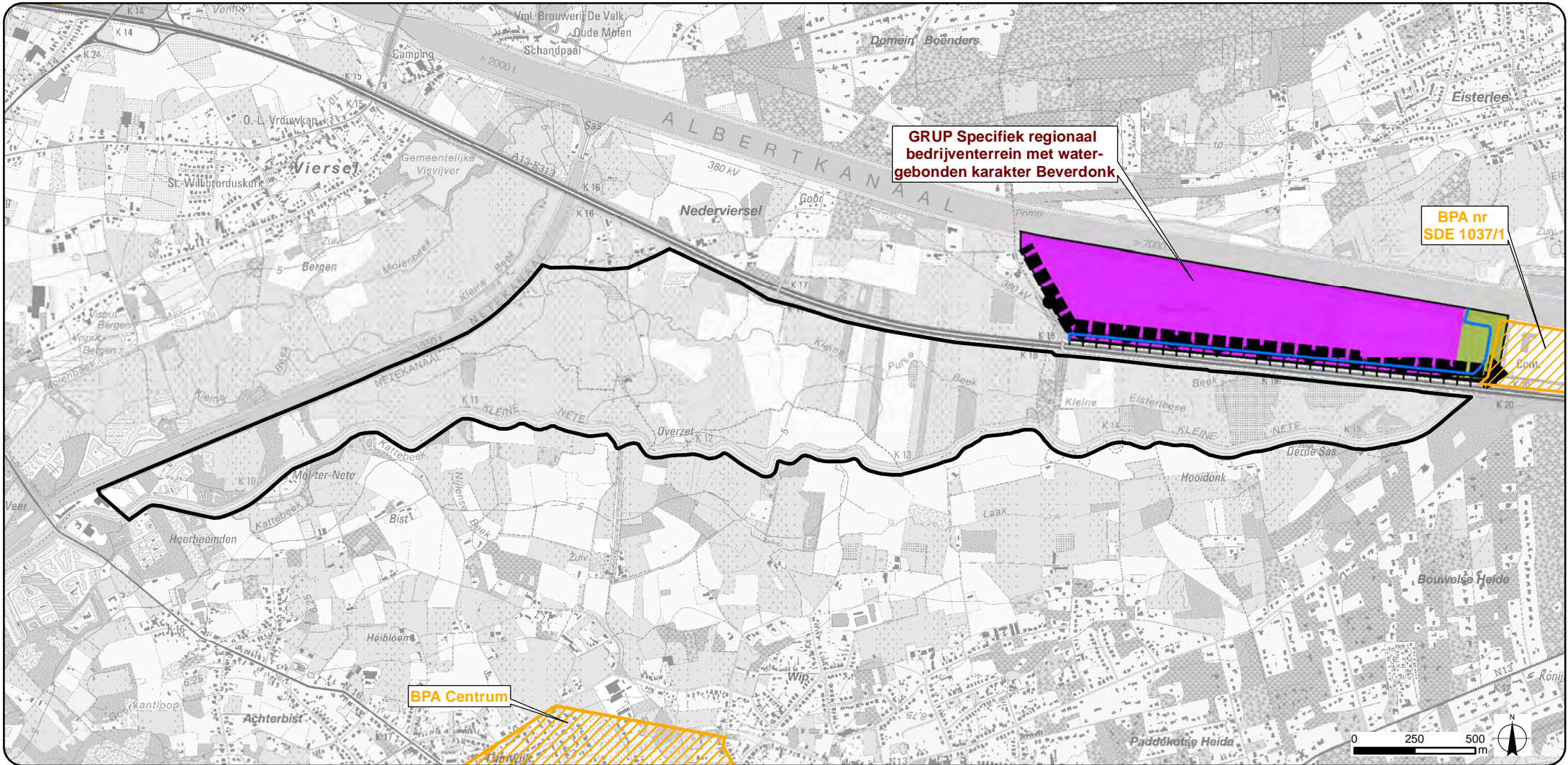


SCHAAL: 1:15.000  
FORMAAT: A4

OPDRACHTHOUDER:  
**TECHNUM**  
SMART & SUSTAINABLE INFRASTRUCTURE

ID: P002084\_005  
VERSIE: 04/04/2016





## Legende

Plangebied zone 2

BPA's

### GRUP

Bestaande waterweg

Bestaande leidingstraat

Hoogspanningsleiding

Ontsluiting

Natuurgebied Kleine Netevallei

Specifiek regionaal bedrijventerrein met watergebonden karakter Beverdonk

Bron: Topografische kaart 1/10.000, raster, kleur, NGI, opname 1991-2005 (AGIV); (AGIV); Gewestelijke Ruimtelijke Uitvoeringsplannen in vectorieel uitwisselingsformaat; Plannen van aanleg, gescand, georeferentieerd, MVG-LIN-AROHM-ruimtelijke planning, toestand 01/01/2002 (AGIV)

**SigmaPlan**  
Nete en Kleine Nete

PROJECTOMSCHRIJVING:  
Aanleg van overstromingsgebieden  
Nete, Kleine en Grote Nete

KAART 05b:  
BPA's en GRUP's

OPDRACHTGEVER:  
Waterwegen en Zeekanaal NV  
Afdeling Zeeschelde

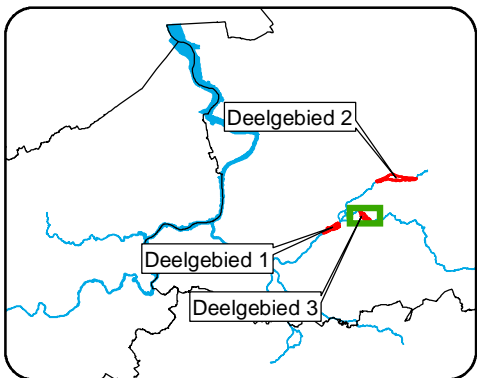
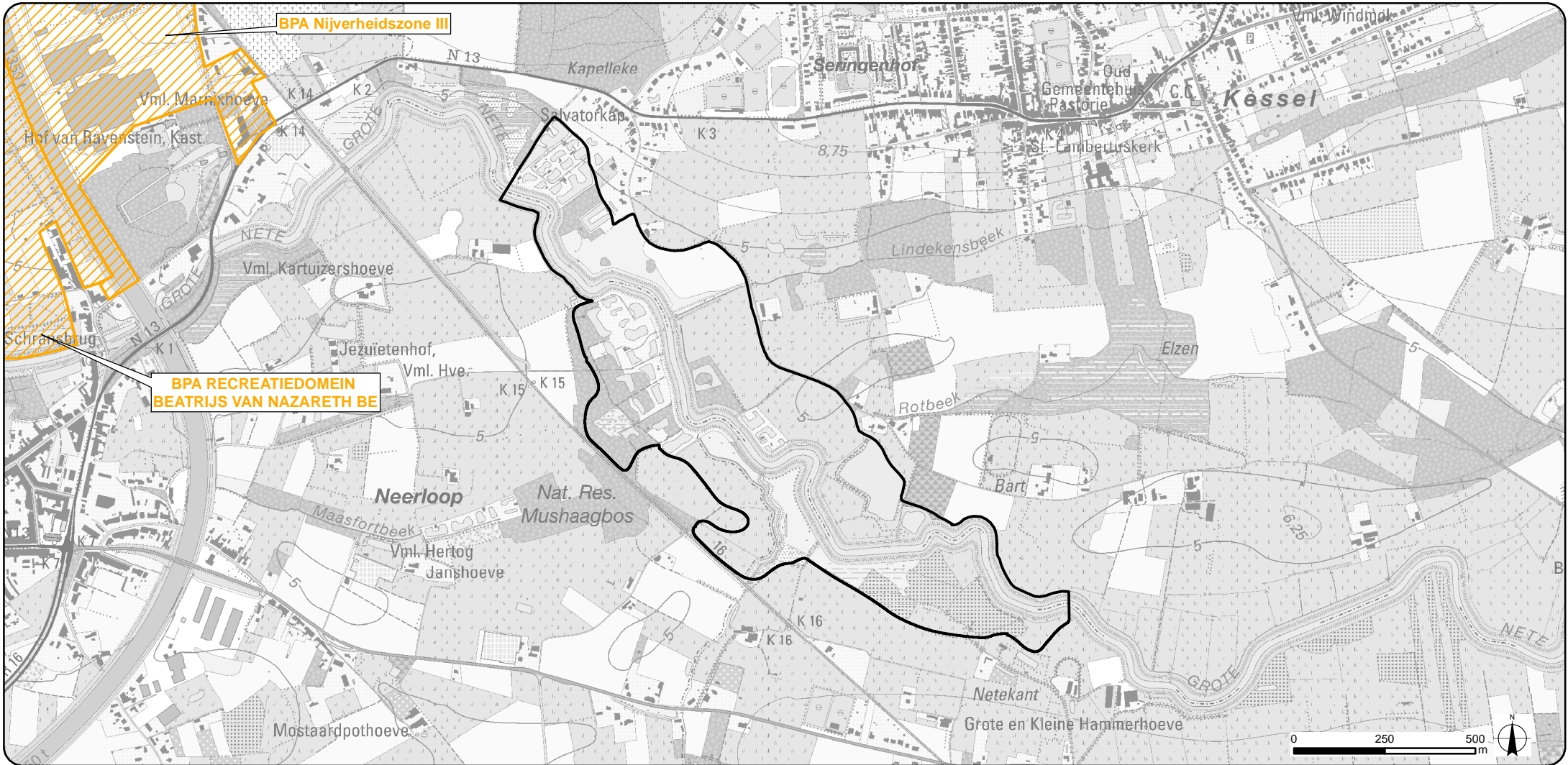


SCHAAL: 1:22.500  
FORMAAT: A4

OPDRACHTHOUDER:  
**TECHNUM**  
SMART & SUSTAINABLE INFRASTRUCTURE

ID: P002084\_005  
VERSIE: 04/04/2016





### Legende

- Plangebied zone 3
- BPA's

Bron: Topografische kaart 1/10.000, raster, kleur, NGI, opname 1991-2005 (AGIV); (AGIV); Gewestelijke Ruimtelijke Uitvoeringsplannen in vectorieel uitwisselingsformaat; Plannen van aanleg, gescand, georeferereerd, MVG-LIN-AROHM-ruimtelijke planning, toestand 01/01/2002 (AGIV)

**SigmaPlan**  
Nete en Kleine Nete

---

PROJECTOMSCHRIJVING:  
Aanleg van overstromingsgebieden  
Nete, Kleine en Grote Nete

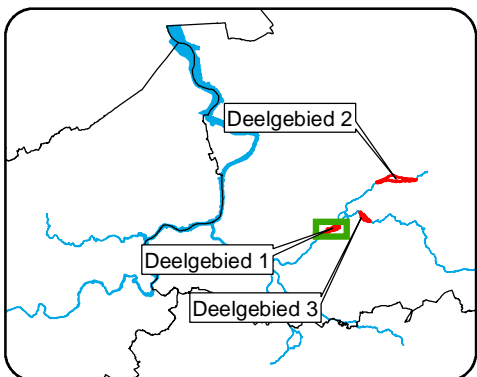
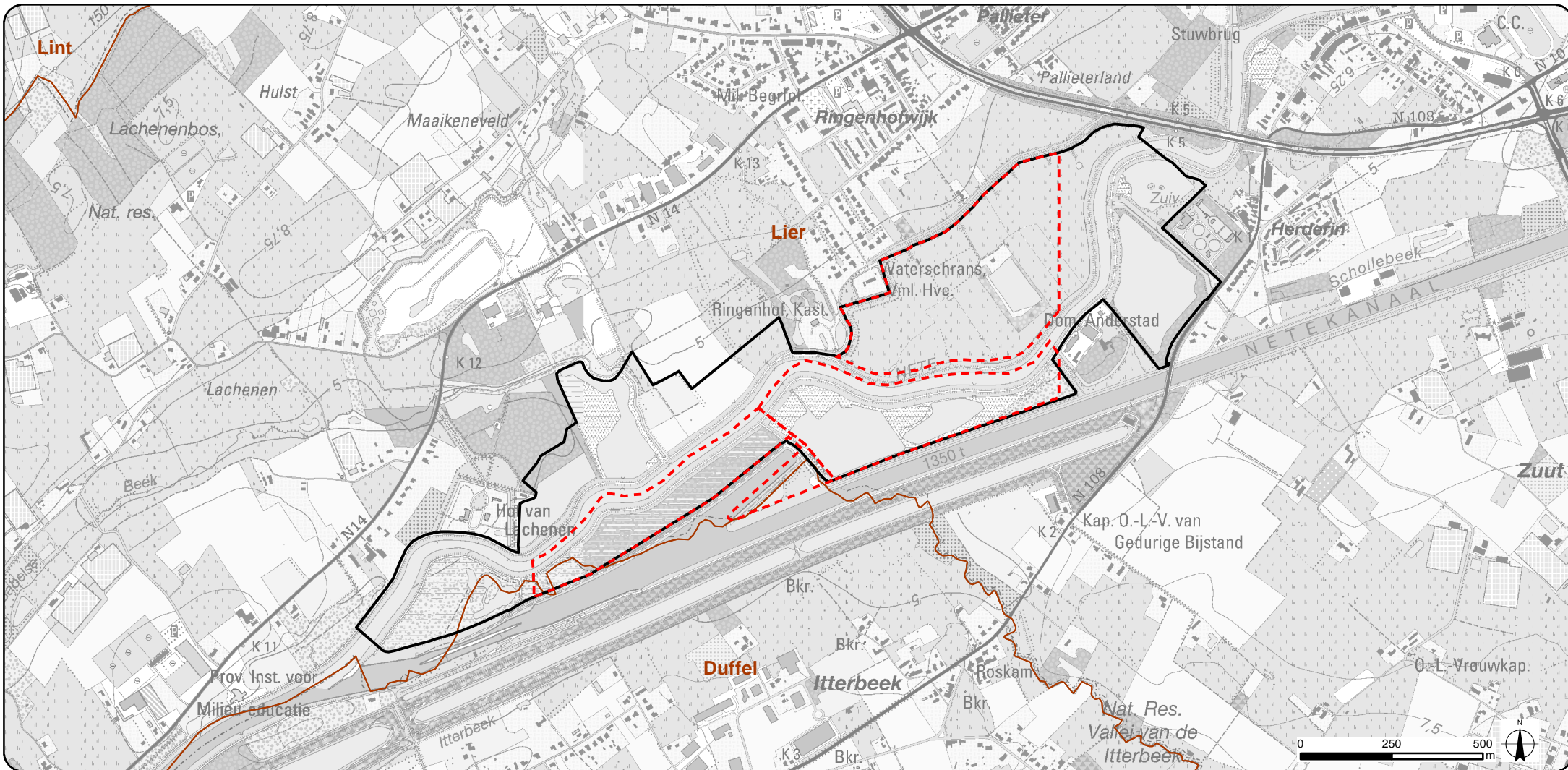
OPDRACHTGEVER:  
Waterwegen en Zeekanaal NV  
Afdeling Zeeschelde

OPDRACHTHOUDER:  
**TECHNUM**  
SMART & SUSTAINABLE INFRASTRUCTURE

KAART 05c:  
BPA's en GRUP's

SCHAAL: 1:15.000  
FORMAAT: A4

ID: P002084\_005  
VERSIE: 04/04/2016



### Legende

- Plangebied zone 1
- Meest Wenselijk Alternatief
- Gemeentegrenzen

Bron: Topografische kaart 1/10.000, raster, kleur, NGI, opname 1991-2005 (AGV)

**SigmaPlan**  
Nete en Kleine Nete

PROJECTOMSCHRIJVING:  
Aanleg van overstromingsgebieden  
Nete, Kleine en Grote Nete

KAART 6a:  
Meest Wenselijk  
Alternatief

OPDRACHTGEVER:  
Waterwegen en Zeekanaal NV  
Afdeling Zeeschelde

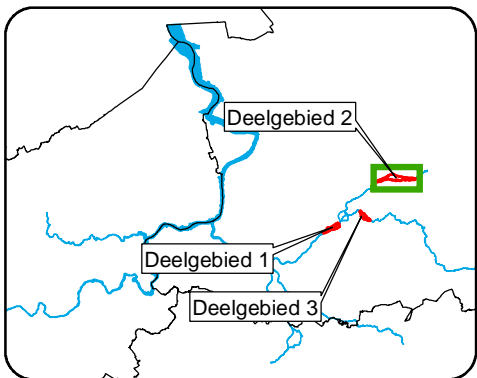
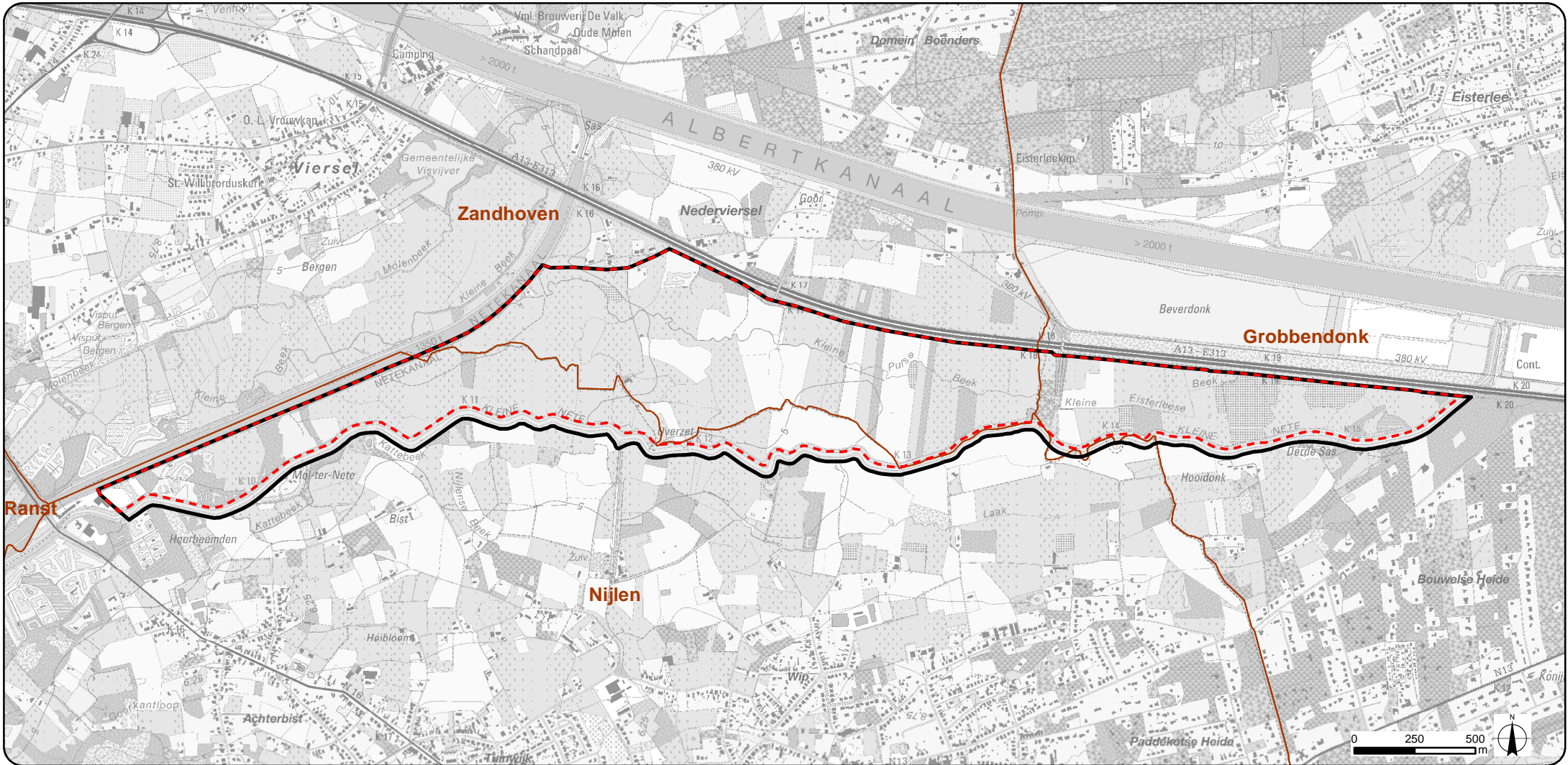


SCHAAL: 1:15.000  
FORMAAT: A4

OPDRACHTHOUDER:  
**TECHNUM**  
SMART & SUSTAINABLE INFRASTRUCTURE

ID: P002084\_006  
VERSIE: 07/04/2016





### Legende

- Plangebied zone 2
- Meest Wenselijk Alternatief
- Gemeentegrenzen

Bron: Topografische kaart 1/10.000, raster, kleur, NGI, opname 1991-2005 (AGIV)

**SigmaPlan**  
Nete en Kleine Nete

PROJECTOMSCHRIJVING:  
Aanleg van overstromingsgebieden  
Nete, Kleine en Grote Nete

KAART 6b:  
Meest Wenselijk  
Alternatief

OPDRACHTGEVER:  
Waterwegen en Zeekanaal NV  
Afdeling Zeeschelde

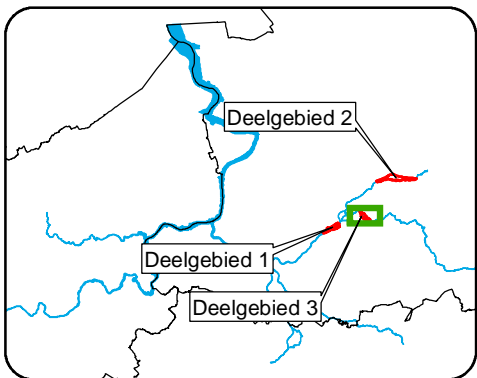
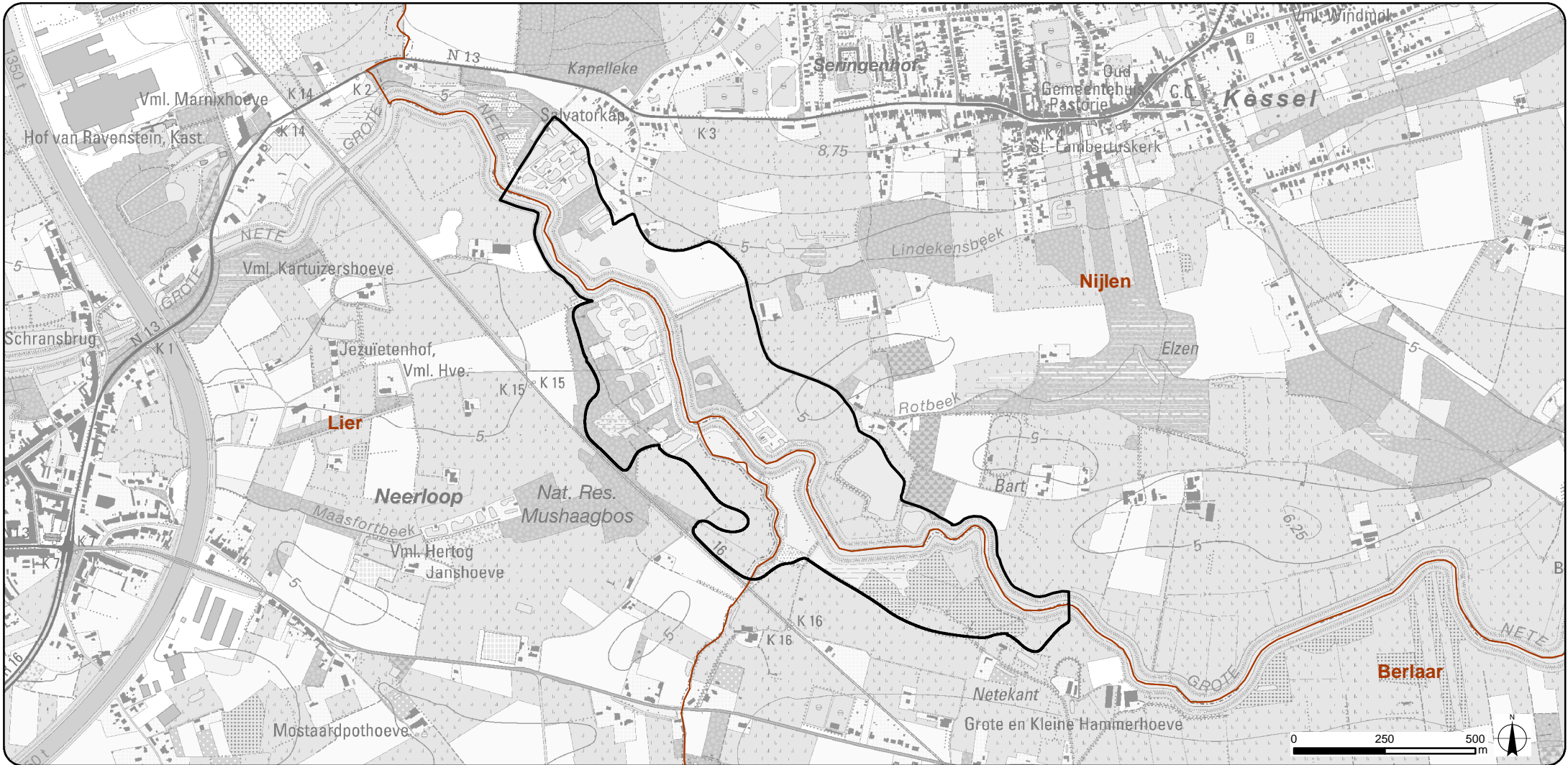


SCHAAL: 1:22.500  
FORMAAT: A4

OPDRACHTHOUDER:  
**TECHNUM**  
SMART & SUSTAINABLE INFRASTRUCTURE

ID: P002084\_006  
VERSIE: 07/04/2016





### Legende

- Plangebied zone 3
- Meest Wenselijk Alternatief
- Gemeentegrenzen

Bron: Topografische kaart 1/10.000, raster, kleur, NGI, opname 1991-2005 (AGIV)

**SigmaPlan**  
Nete en Kleine Nete

PROJECTOMSCHRIJVING:  
Aanleg van overstromingsgebieden  
Nete, Kleine en Grote Nete

KAART 6c:  
Meest Wenselijk  
Alternatief

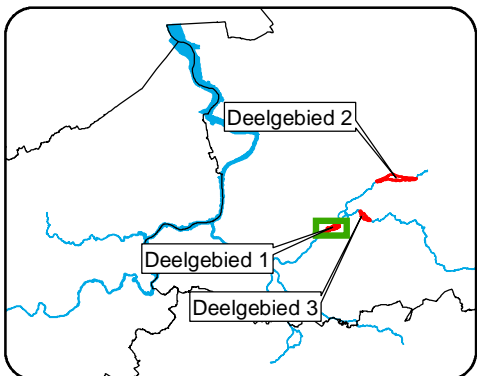
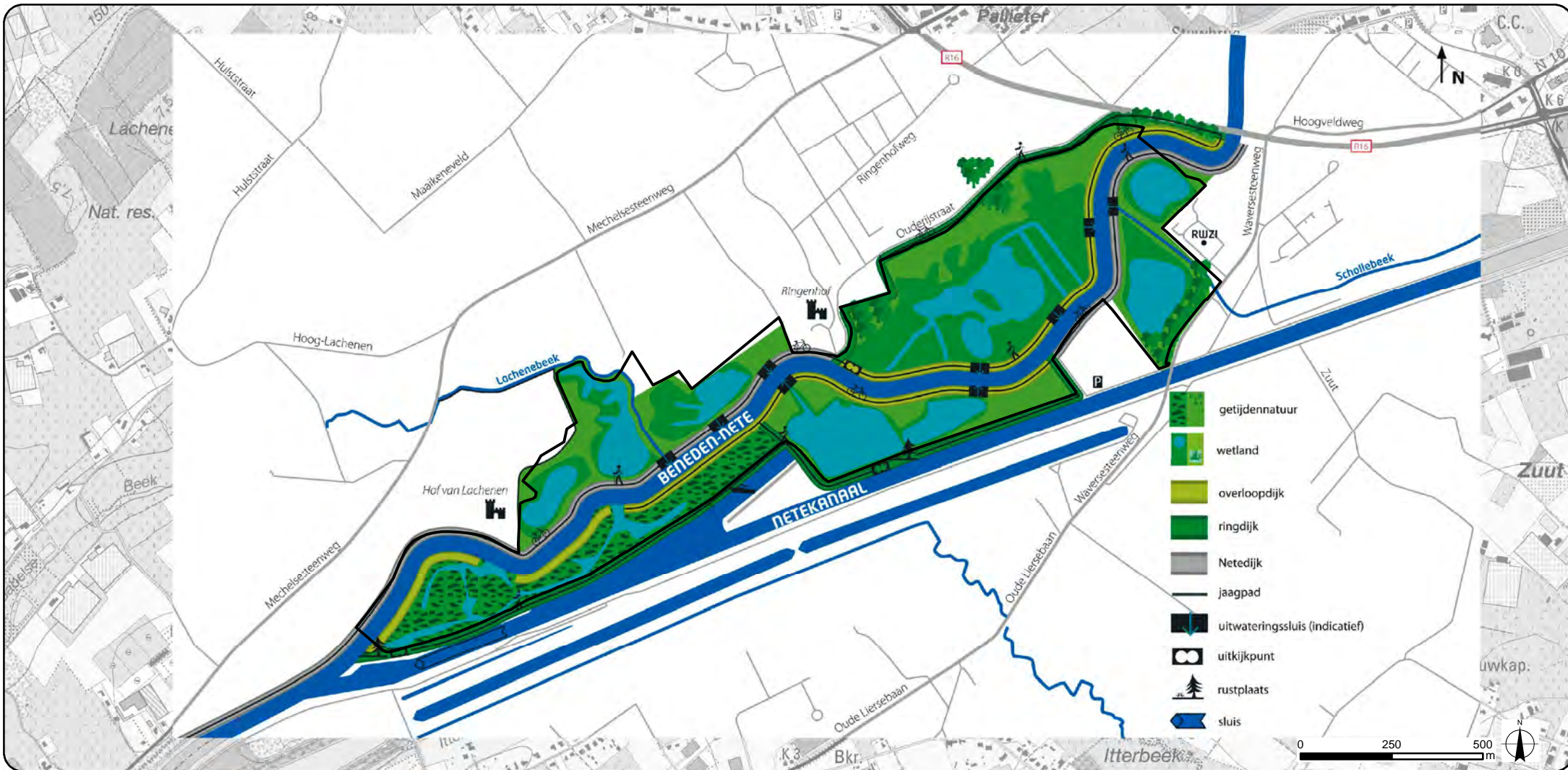
OPDRACHTGEVER:  
Waterwegen en Zeekanaal NV  
Afdeling Zeeschelde



SCHAAL: 1:15.000  
FORMAAT: A4

OPDRACHTHOUDER:  
**TECHNUM**  
SMART & SUSTAINABLE INFRASTRUCTURE

ID: P002084\_006  
VERSIE: 07/04/2016



### Legende

Plangebied zone 1

Bron: Topografische kaart 1/10.000, raster, kleur, NGI, opname 1991-2005 (AGV)

**SigmaPlan**  
 | Nete en Kleine Nete

---

PROJECTOMSCHRIJVING: Aanleg van overstromingsgebieden Nete, Kleine en Grote Nete  
 KAART 7a: Inrichtingsplan

---

OPDRACHTGEVER: Waterwegen en Zeekanaal NV, Afdeling Zeeschelde  
 SCHAAL: 1:15.000  
 FORMAAT: A4

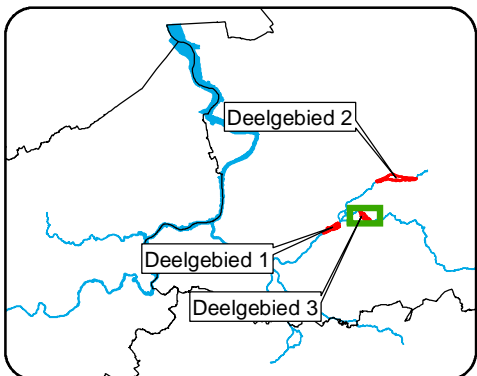
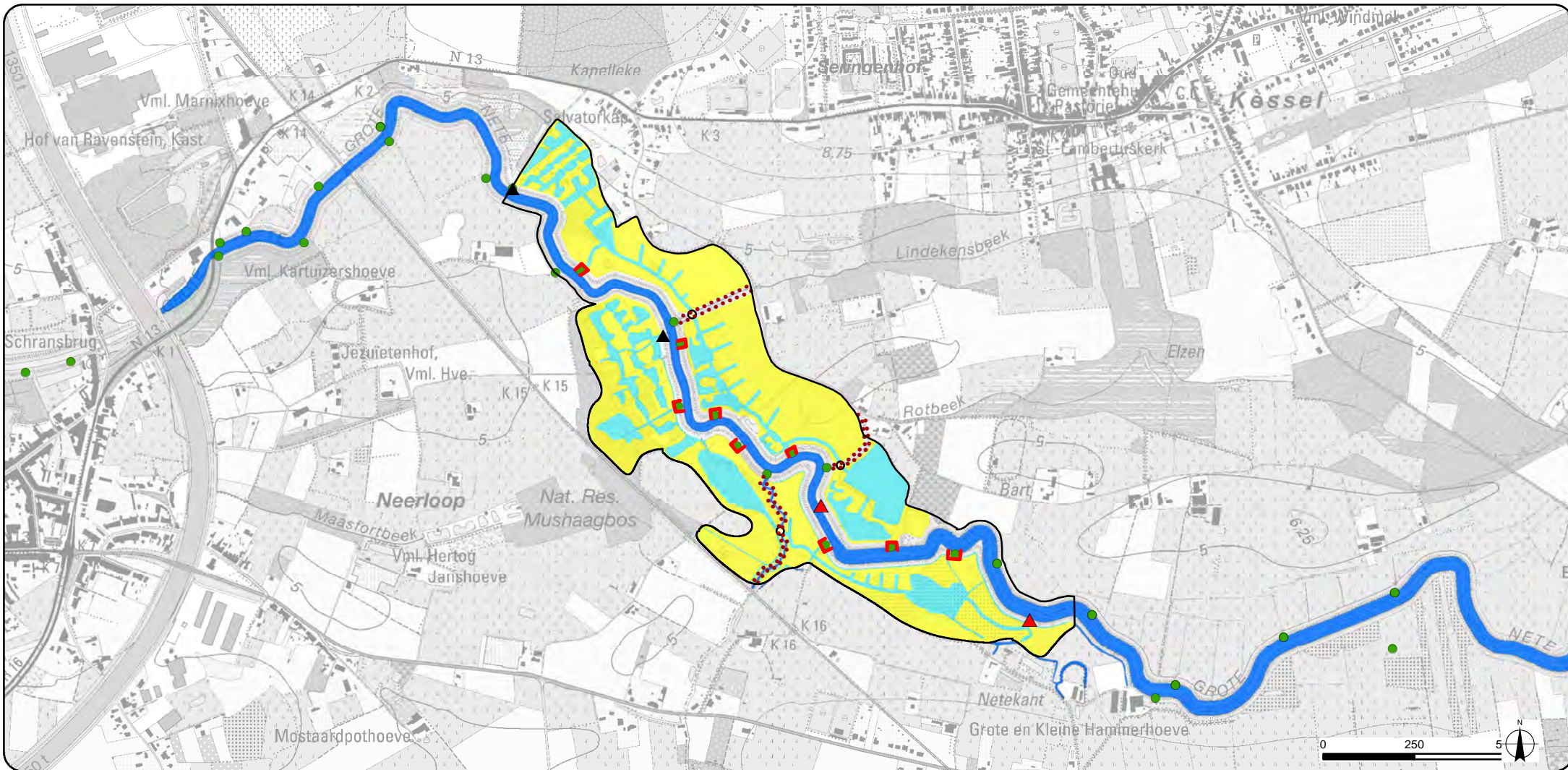
---

OPDRACHTHOUDER: **TECHNUM**  
SMART & SUSTAINABLE INFRASTRUCTURE  
 ID: P002084\_007  
 VERSIE: 15/04/2016









### Legende

□ Plangebied zone 3

••• oeverwal  
structuren

○ doorlaat

▲ inlaat

▲ uitlaat

● Bestaande uitwatering

### Oever

■ Riet

■ Open water

■ Water

Bron: Topografische kaart 1/10.000, raster, kleur, NGI, opname 1991-2005 (AGIV)

**SigmaPlan**  
Nete en Kleine Nete

PROJECTOMSCHRIJVING:  
Aanleg van overstromingsgebieden  
Nete, Kleine en Grote Nete

KAART 7c:  
Inrichtingsplan

OPDRACHTGEVER:  
Waterwegen en Zeekanaal NV  
Afdeling Zeeschelde

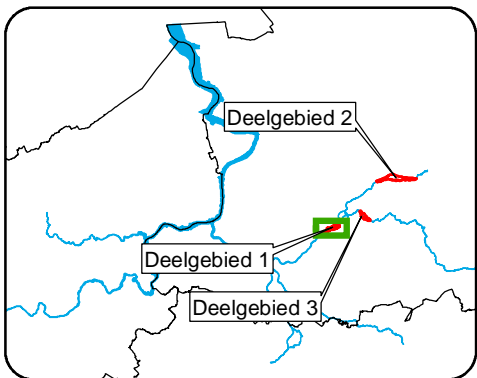
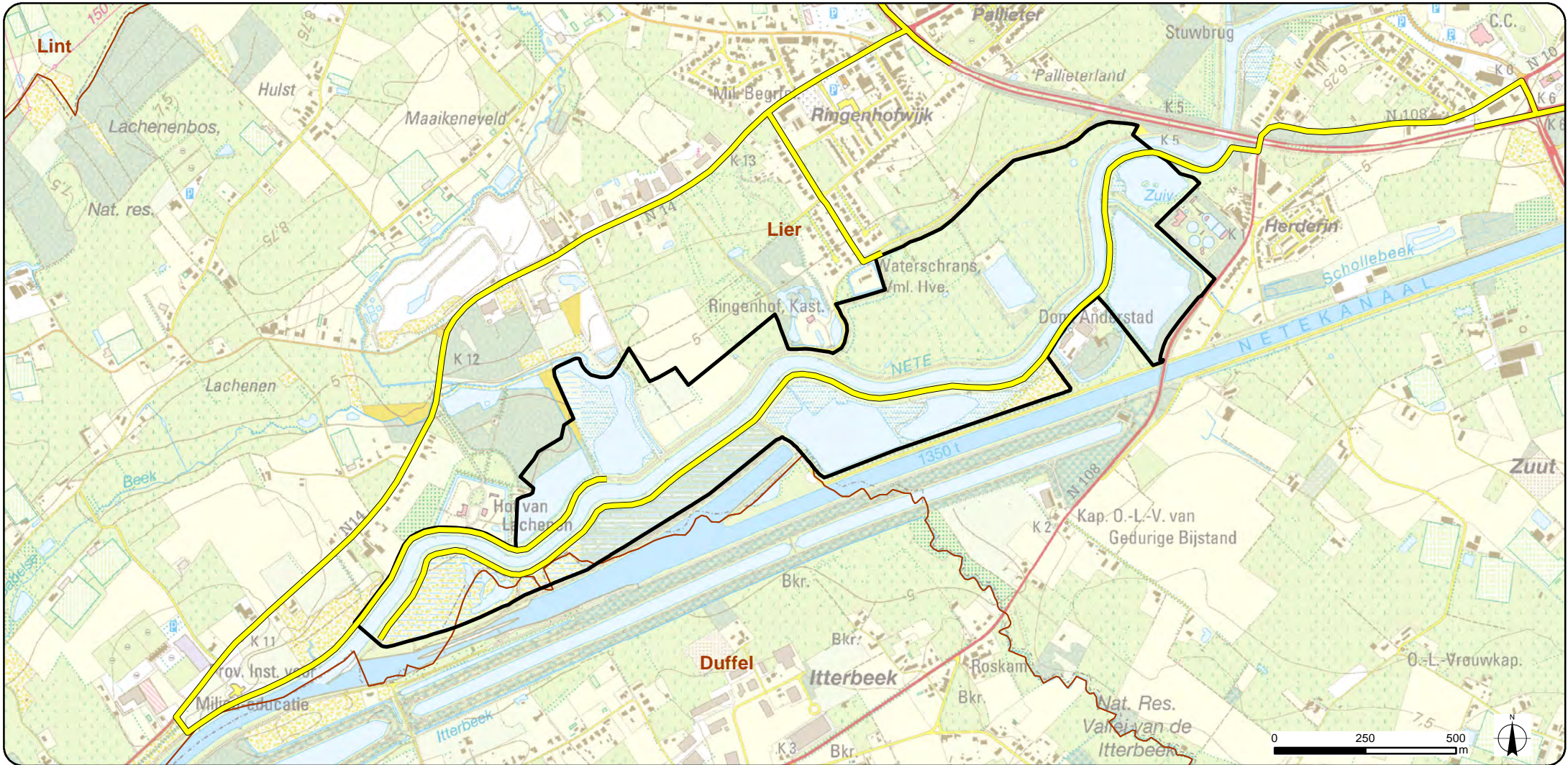


SCHAAL: 1:15.000  
FORMAAT: A4




OPDRACHTHOUDER:  
**TECHNUM**  
SMART & SUSTAINABLE INFRASTRUCTURE

ID: P002084\_007  
VERSIE: 03/05/2016





### Legende

-  Plangebied zone 1
-  Gemeentegrenzen
-  Werfwegen

Bron: Topografische kaart 1/10.000, NGI, opname 2005 (AGIV)

**SigmaPlan**  
Nete en Kleine Nete

PROJECTOMSCHRIJVING:  
Aanleg van overstromingsgebieden  
Nete, Kleine en Grote Nete

KAART 8a:  
Werfwegen

OPDRACHTGEVER:  
Waterwegen en Zeekanaal NV  
Afdeling Zeeschelde

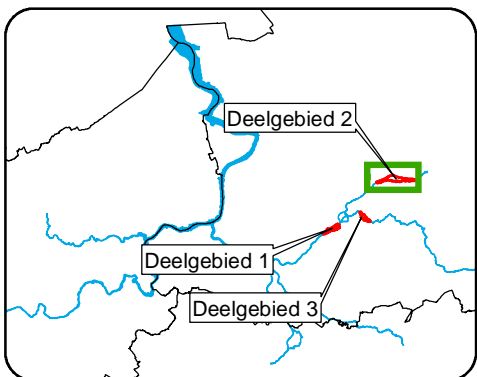
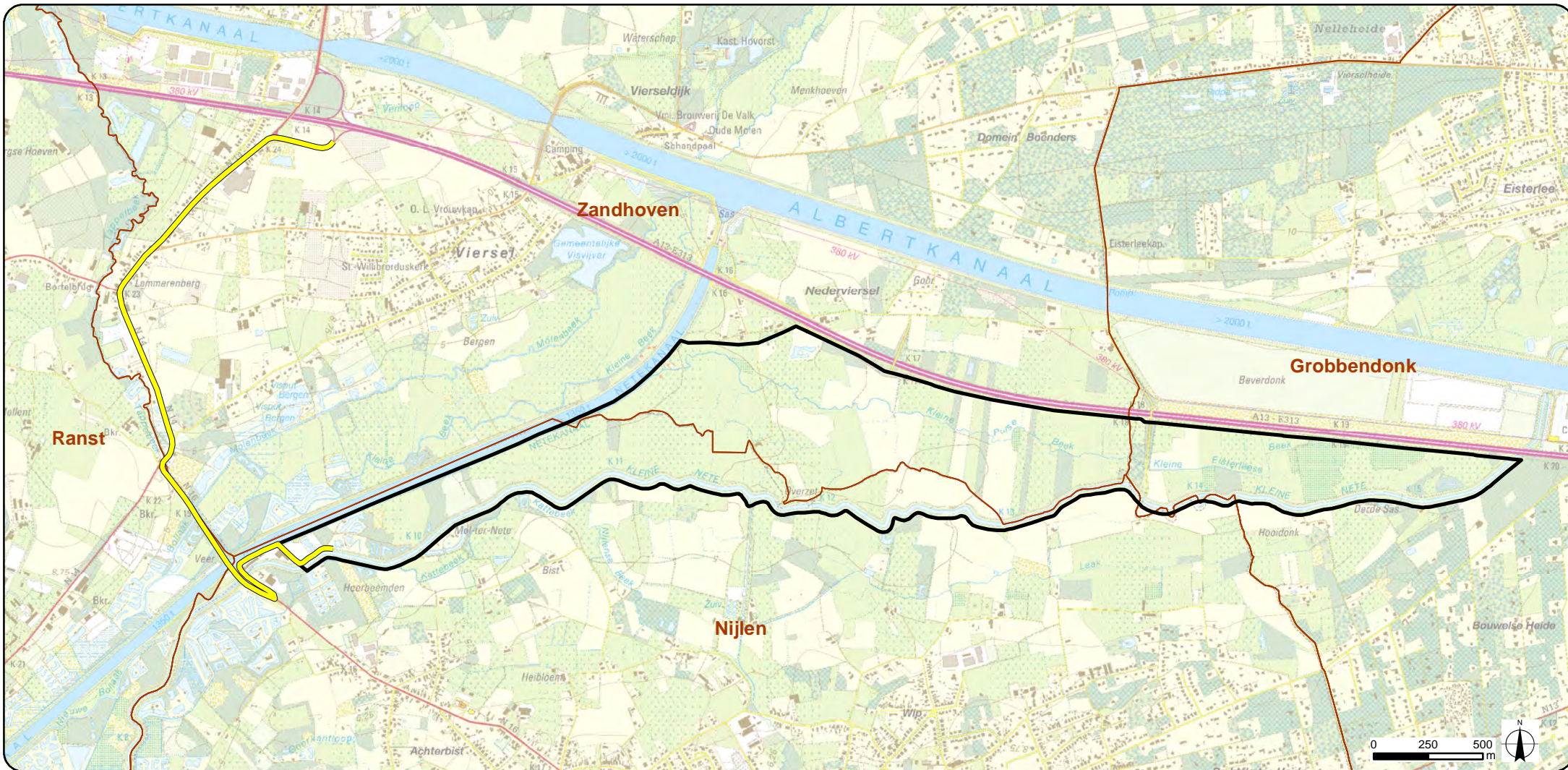


SCHAAL: 1:15.000  
FORMAAT: A4




OPDRACHTHOUDER:  
**TECHNUM**  
SMART & SUSTAINABLE INFRASTRUCTURE

ID: P002084\_008  
VERSIE: 07/04/2016





### Legende

-  Plangebied zone 2
-  Gemeentegrenzen
-  Werfwegen

Bron: Topografische kaart 1/10.000, NGI, opname 2005 (AGIV)

**SigmaPlan**  
Nete en Kleine Nete

PROJECTOMSCHRIJVING:  
Aanleg van overstromingsgebieden  
Nete, Kleine en Grote Nete

KAART 8b:  
Werfwegen

OPDRACHTGEVER:  
Waterwegen en Zeekanaal NV  
Afdeling Zeeschelde

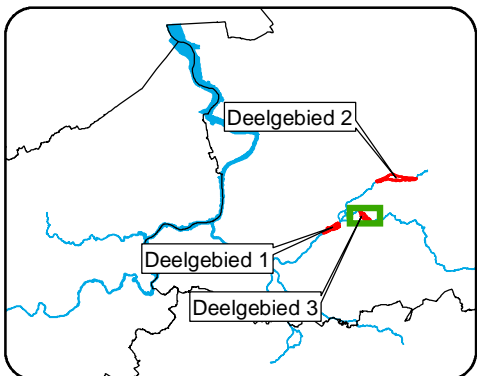
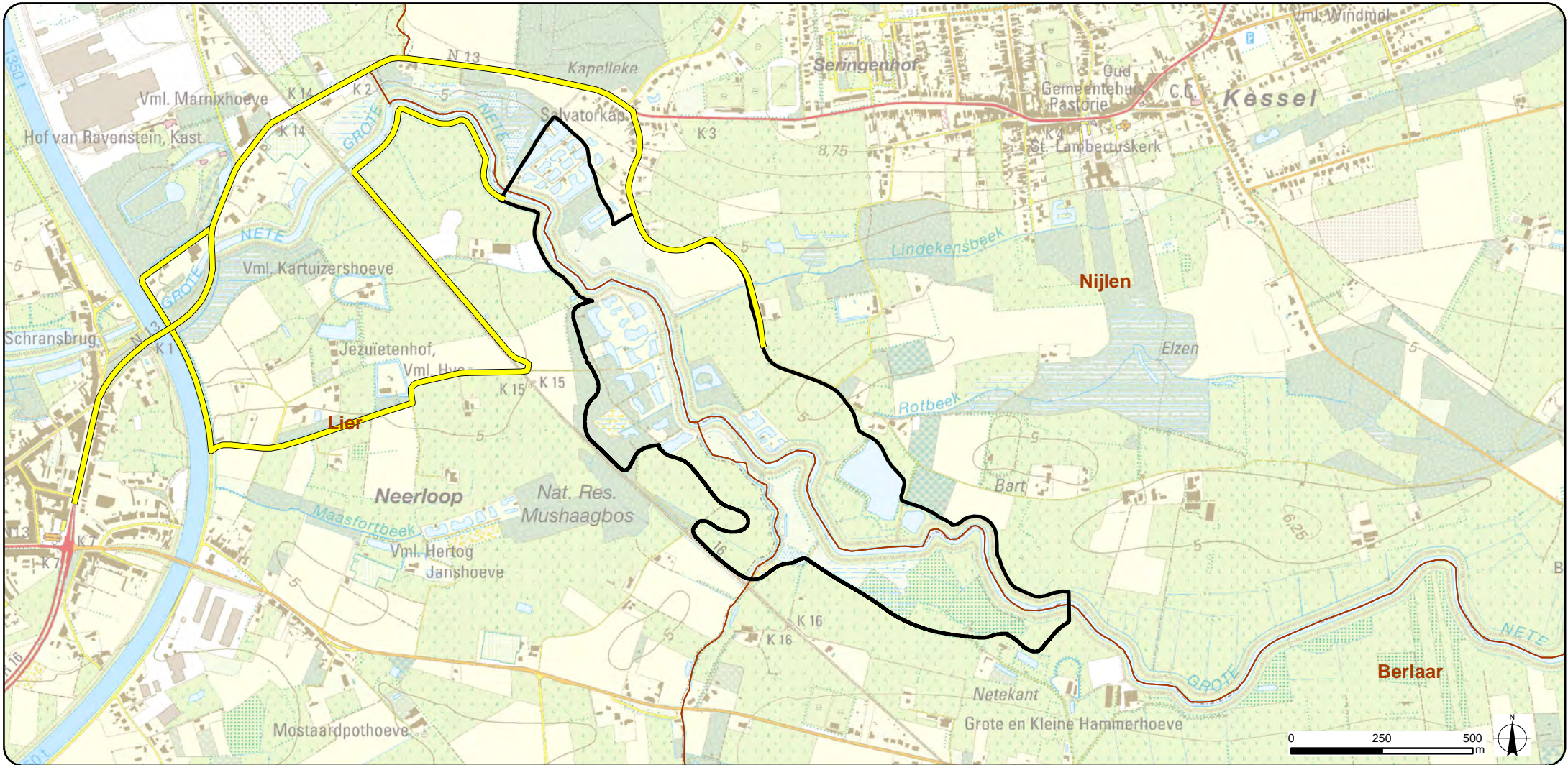


SCHAAL: 1:25.000  
FORMAAT: A4




OPDRACHTHOUDER:  
**TECHNUM**  
SMART & SUSTAINABLE INFRASTRUCTURE

ID: P002084\_008  
VERSIE: 07/04/2016





### Legende

-  Plangebied zone 3
-  Gemeentegrenzen
-  Werfwegen

Bron: Topografische kaart 1/10.000, NGI, opname 2005 (AGV)

**SigmaPlan**  
Nete en Kleine Nete

PROJECTOMSCHRIJVING:  
Aanleg van overstromingsgebieden  
Nete, Kleine en Grote Nete

KAART 8c:  
Werfwegen

OPDRACHTGEVER:  
Waterwegen en Zeekanaal NV  
Afdeling Zeeschelde



SCHAAL: 1:15.000  
FORMAAT: A4

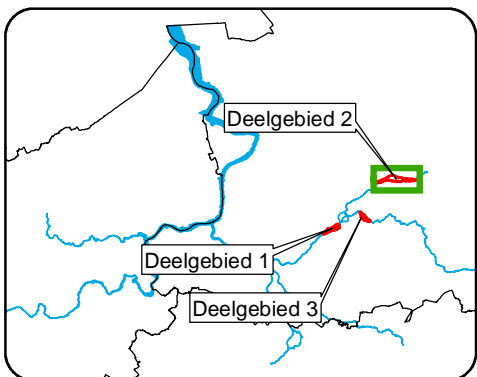
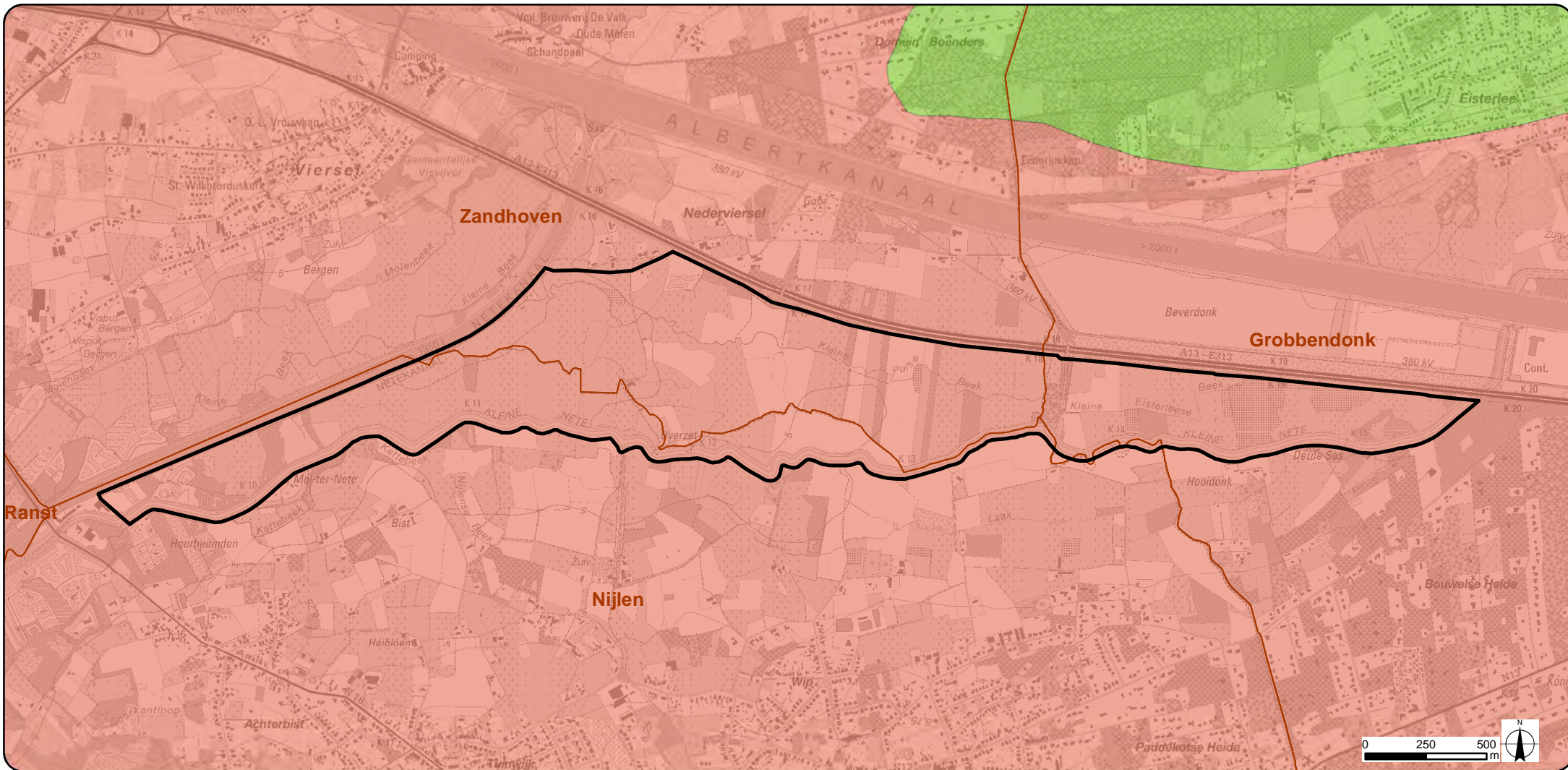
OPDRACHTHOUDER:  
**TECHNUM**  
SMART & SUSTAINABLE INFRASTRUCTURE

ID: P002084\_008  
VERSIE: 07/04/2016









### Legende

- Plangebied zone 2
- Gemeentegrenzen
- F. Lillo
- F. Diest

Bron: Topografische kaart 1/10.000, raster, kleur, NGI, opname 1991-2005 (AGIV);  
 Tertiaire geologische kaart, MVG, EWBL, afdeling Natuurlijke Rijkdommen & Energie, uitgave 2001 (AGIV)



PROJECTOMSCHRIJVING:  
 Aanleg van overstromingsgebieden  
 Nete, Kleine en Grote Nete

KAART 9b:  
 Tertiair geologische kaart

OPDRACHTGEVER:  
 Waterwegen en Zeekanaal NV  
 Afdeling Zeeschelde

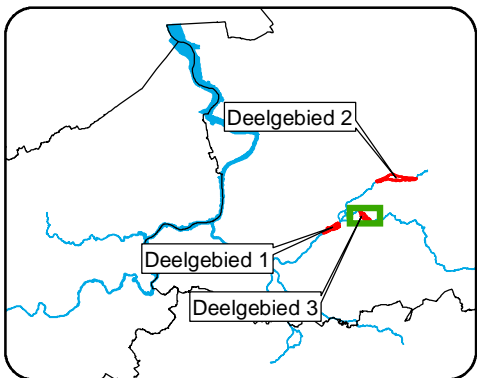
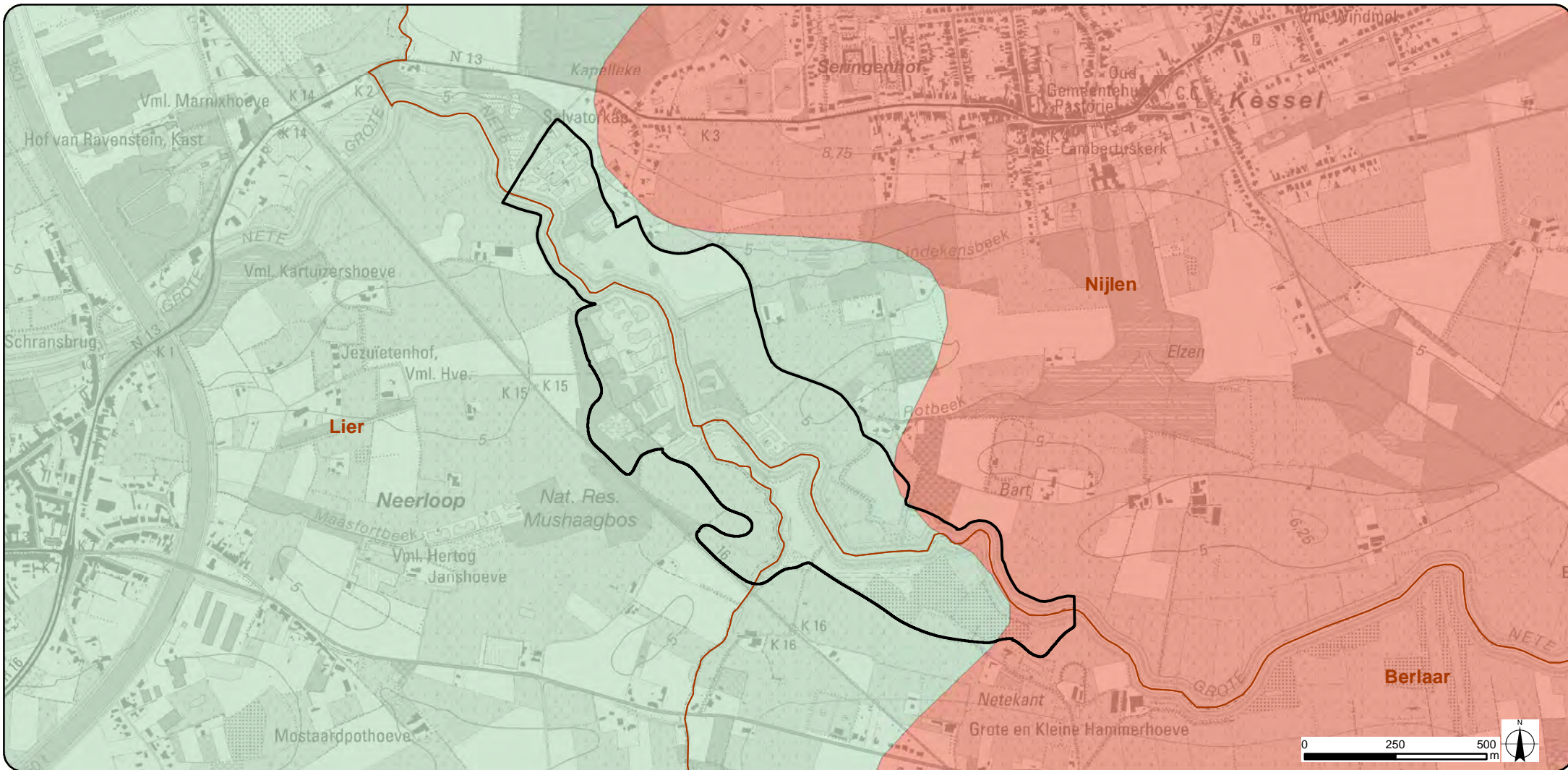


SCHAAL: 1:22.500  
 FORMAAT: A4



ID: P002084\_009  
 VERSIE: 07/04/2016





### Legende

- Plangebied zone 3
- Gemeentegrenzen
- F. Diest
- L. Antwerpen

Bron: Topografische kaart 1/10.000, raster, kleur, NGI, opname 1991-2005 (AGIV);  
Tertiaire geologische kaart, MVG, EWBL, afdeling Natuurlijke Rijkdommen & Energie, uitgave 2001 (AGIV)

**SigmaPlan**  
Nete en Kleine Nete

---

PROJECTOMSCHRIJVING: Aanleg van overstromingsgebieden Nete, Kleine en Grote Nete

OPDRACHTGEVER: Waterwegen en Zeekanaal NV  
Afdeling Zeeschelde

OPDRACHTHOUDER: **TECHNUM**  
SMART & SUSTAINABLE INFRASTRUCTURE

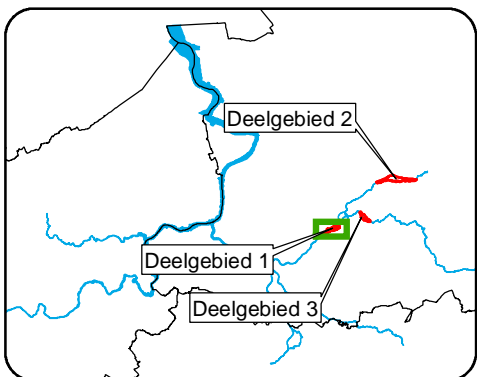
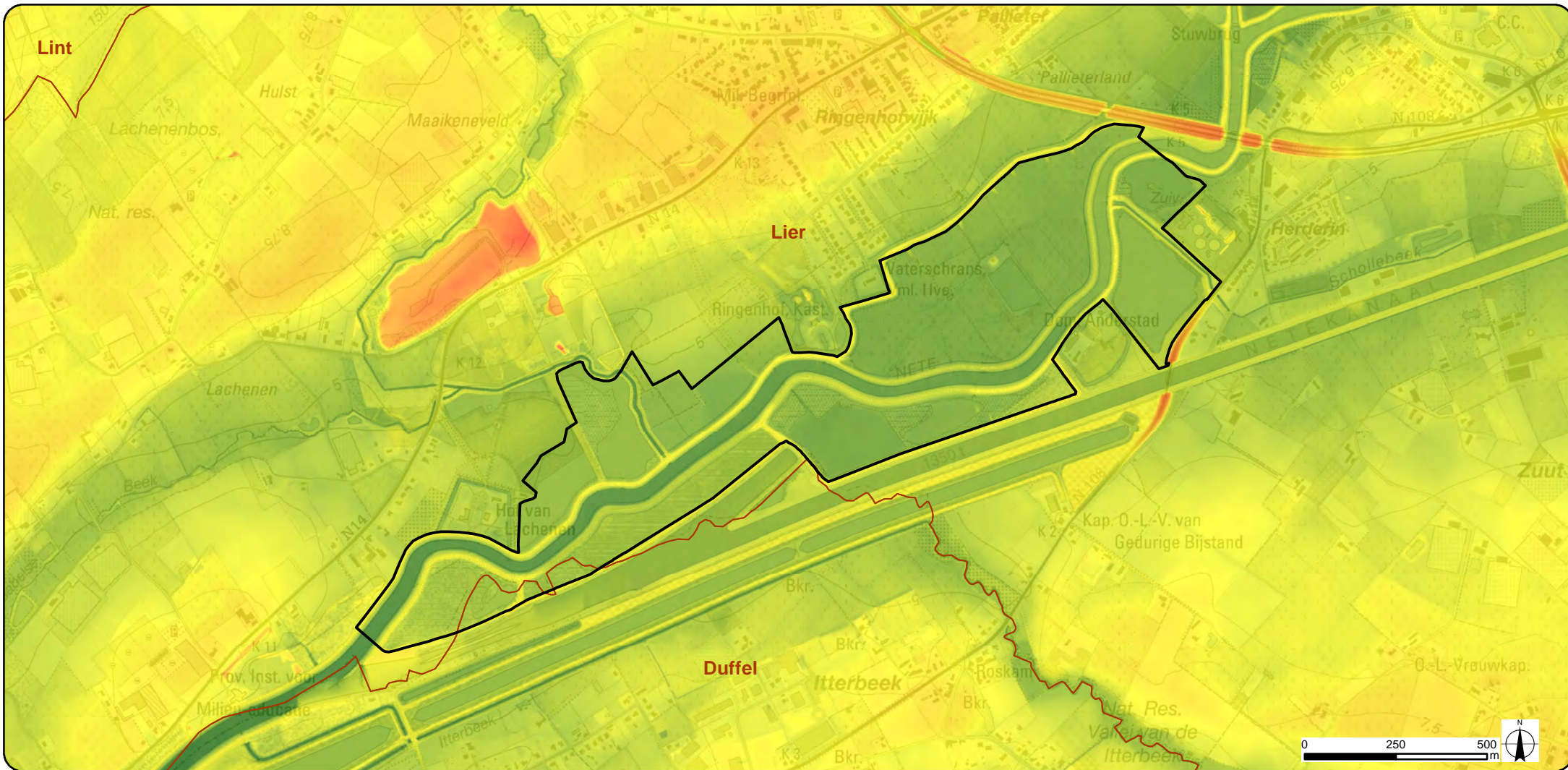
---

KAART 9c: Tertiair geologische kaart

SCHAAL: 1:15.000  
FORMAAT: A4

ID: P002084\_009  
VERSIE: 07/04/2016

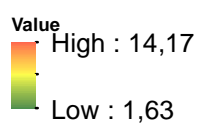




### Legende

- Plangebied zone 1
- Gemeentegrenzen

### DHMv2



Bron: Topografische kaart 1/10.000, raster, kleur, NGI, opname 1991-2005 (AGIV); Digitaal Hoogtemodel Vlaanderen, MVG-LIN-AMINAL-afdeling Water en MVG-LIN-AWZ-afdeling Waterbouwkundig Laboratorium en Hydrologisch onderzoek (GIS-Vlaanderen)

**SigmaPlan**  
Nete en Kleine Nete

PROJECTOMSCHRIJVING:  
Aanleg van overstromingsgebieden  
Nete, Kleine en Grote Nete

KAART 10a:  
Hoogteligging

OPDRACHTGEVER:  
Waterwegen en Zeekanaal NV  
Afdeling Zeeschelde

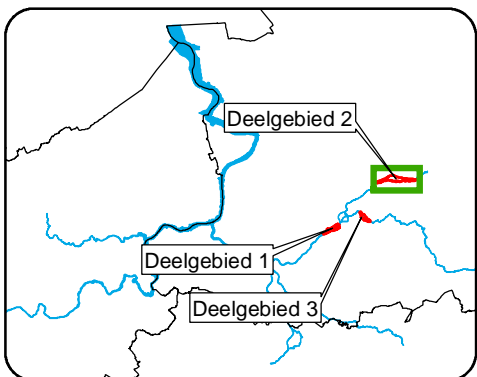
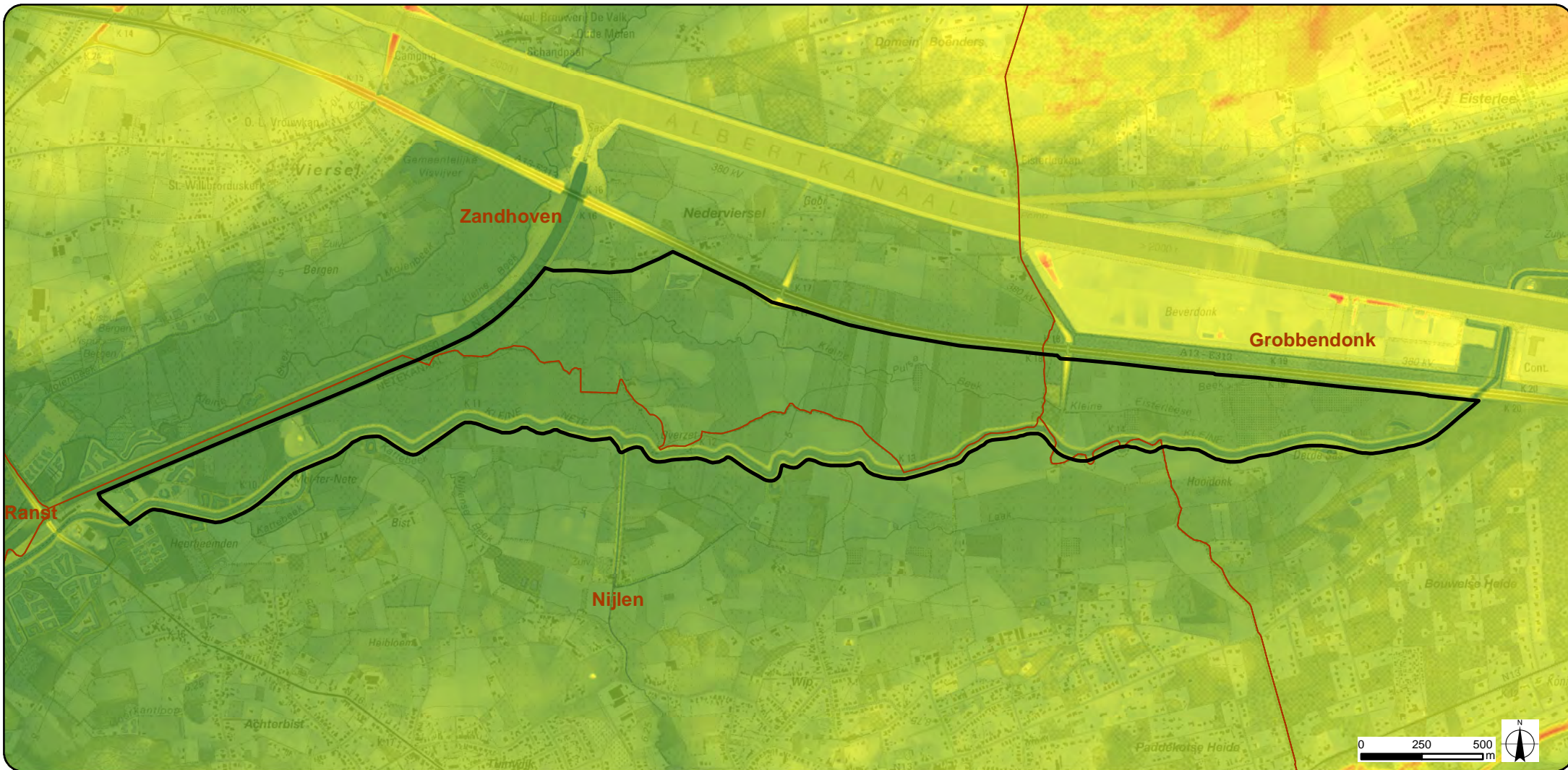


SCHAAL: 1:15.000  
FORMAAT: A4



OPDRACHTHOUDER:  
**TECHNUM**  
SMART & SUSTAINABLE INFRASTRUCTURE

ID: P002084\_010  
VERSIE: 03/05/2016





### Legende

-  Plangebied zone 2
-  Gemeentegrenzen

### DHMv2



Bron: Topografische kaart 1/10.000, raster, kleur, NGI, opname 1991-2005 (AGIV); Digitaal Hoogtemodel Vlaanderen, MVG-LIN-AMINAL-afdeling Water en MVG-LIN-AWZ-afdeling Waterbouwkundig Laboratorium en Hydrologisch onderzoek (GIS-Vlaanderen)



PROJECTOMSCHRIJVING:  
Aanleg van overstromingsgebieden  
Nete, Kleine en Grote Nete

KAART 10b:  
Hoogteligging

OPDRACHTGEVER:  
Waterwegen en Zeekanaal NV  
Afdeling Zeeschelde

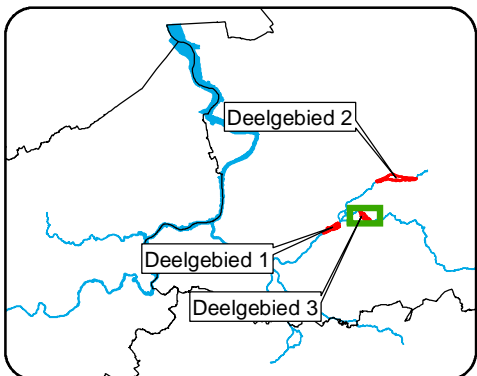
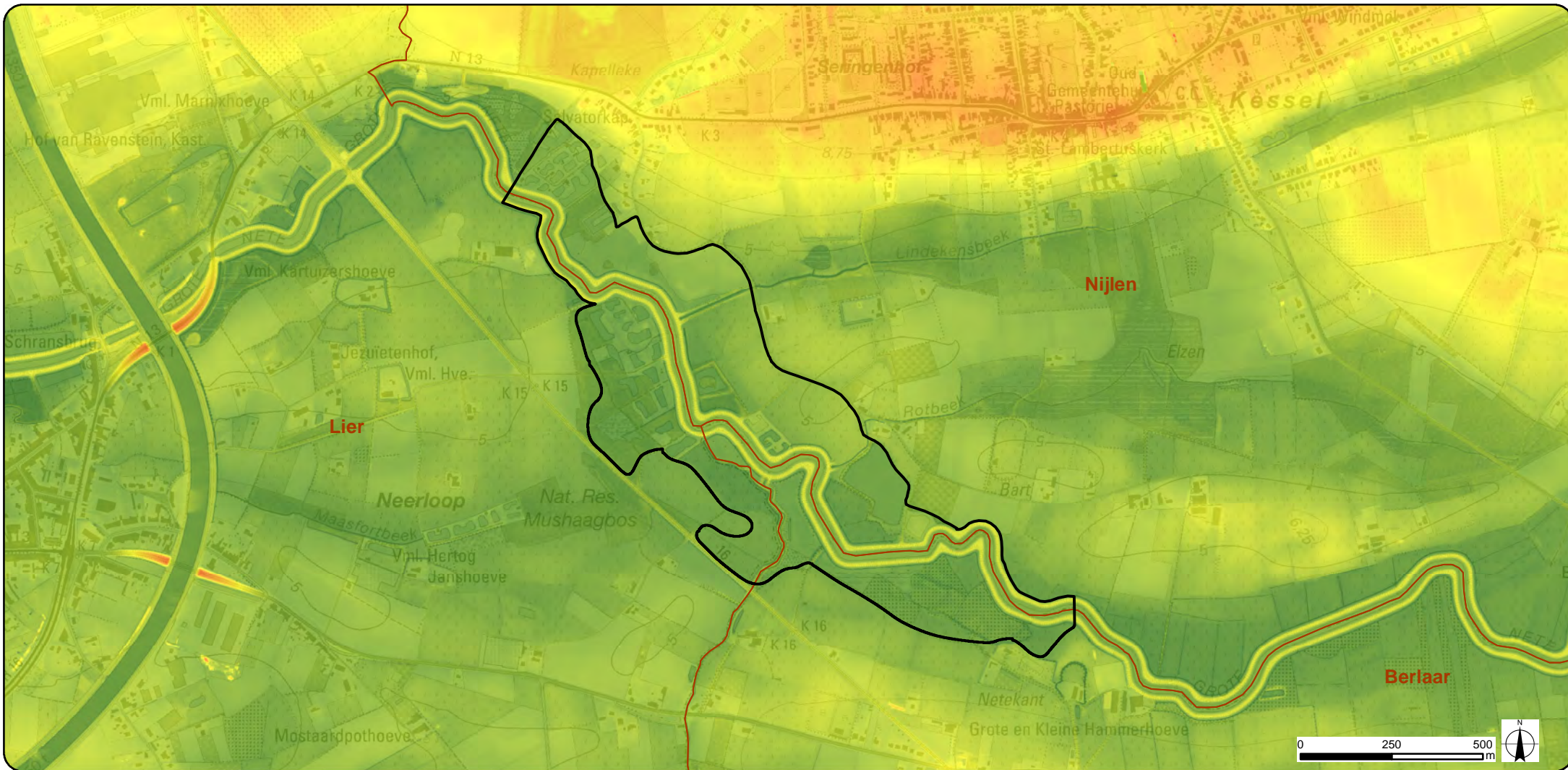


SCHAAL: 1:22.500  
FORMAAT: A4

OPDRACHTHOUDER:  
**TECHNUM**  
SMART & SUSTAINABLE INFRASTRUCTURE

ID: P002084\_010  
VERSIE: 07/04/2016





**Legende**

- Plangebied zone 3
- Gemeentegrenzen

**DHMv2**

Value

High : 14,07

Low : 3,34

Bron: Topografische kaart 1/10.000, raster, kleur, NGI, opname 1991-2005 (AGIV); Digitaal Hoogtemodel Vlaanderen, MVG-LIN-AMINAL-afdeling Water en MVG-LIN-AWZ-afdeling Waterbouwkundig Laboratorium en Hydrologisch onderzoek (GIS-Vlaanderen)

**SigmaPlan**

Nete en Kleine Nete

---

PROJECTOMSCHRIJVING: Aanleg van overstromingsgebieden Nete, Kleine en Grote Nete

OPDRACHTGEVER: Waterwegen en Zeekanaal NV Afdeling Zeeschelde

OPDRACHTHOUDER: **TECHNUM** SMART & SUSTAINABLE INFRASTRUCTURE

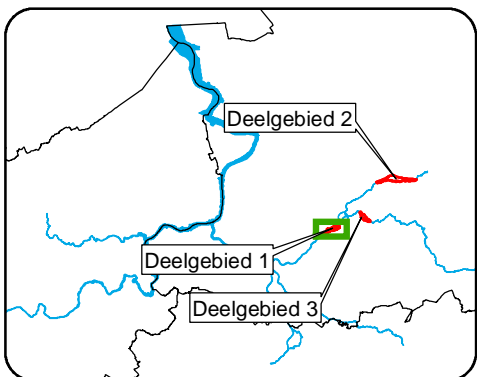
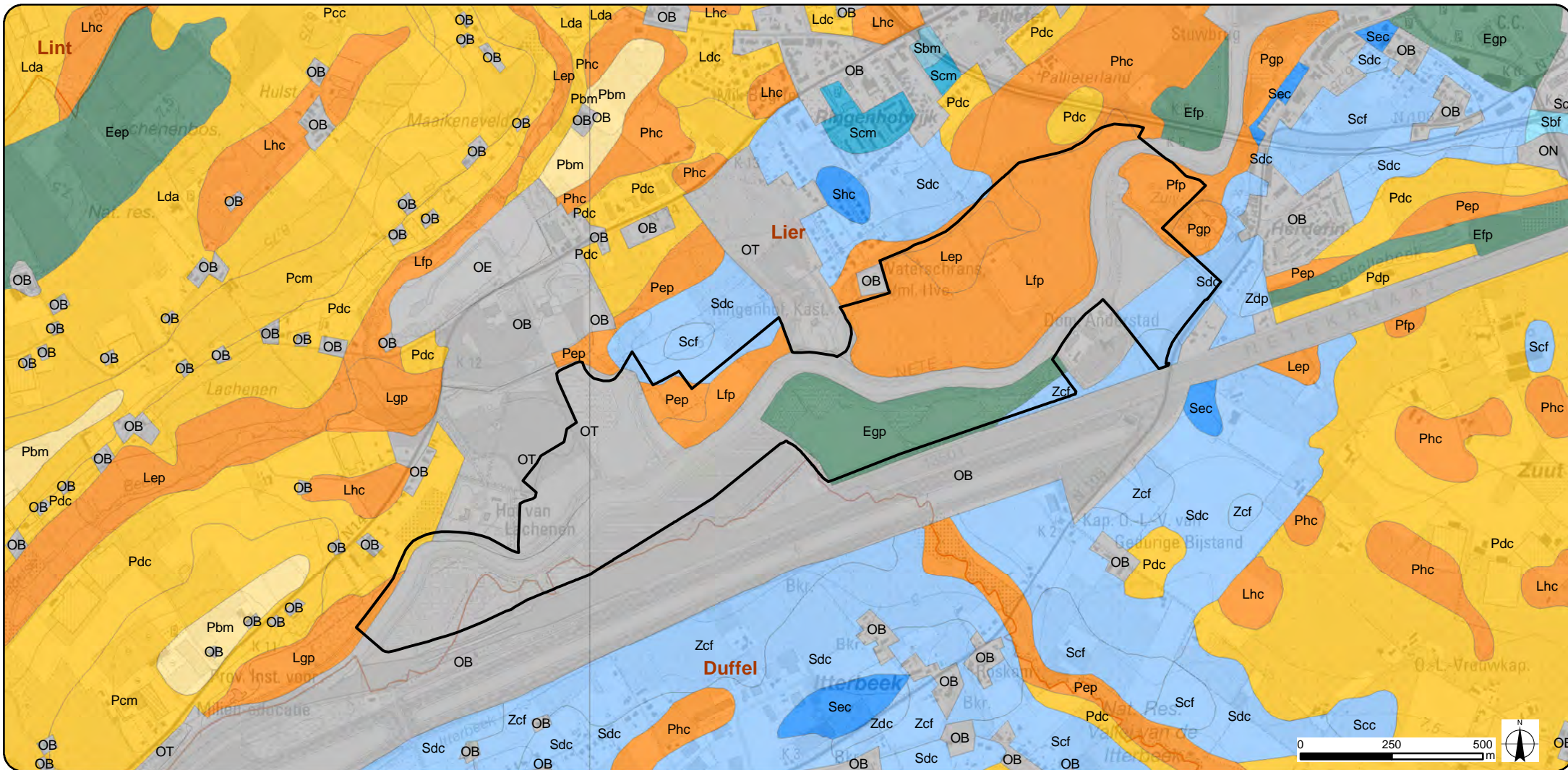
---

KAART 10c: Hoogteligging

SCHAAL: 1:15.000  
FORMAAT: A4

ID: P002084\_010  
VERSIE: 07/04/2016





### Legende

Plangebied zone 1	<b>Bodemkaart</b>	Droog zand	Vochtig zandleem
Gemeentegrenzen	Antropogeen	Vochtig zand antr	Droge zandleem
	Nat zand	Droog zand antr	Natte klei
	Vochtig zand	Nat zandleem	

Bron: Topografische kaart 1/10.000, raster, kleur, NGI, opname 1991-2005 (AGIV);  
Bodemkaart, AGIV, IWT, Laboratorium voor Bodemkunde van de Universiteit Gent, 2001 (AGIV)

**SigmaPlan**  
Neten en Kleine Nete

---

PROJECTOMSCHRIJVING:  
Aanleg van overstromingsgebieden  
Nete, Kleine en Grote Nete

OPDRACHTGEVER:  
Waterwegen en Zeekanaal NV  
Afdeling Zeeschelde

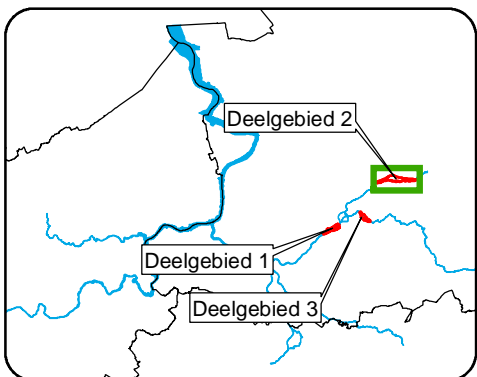
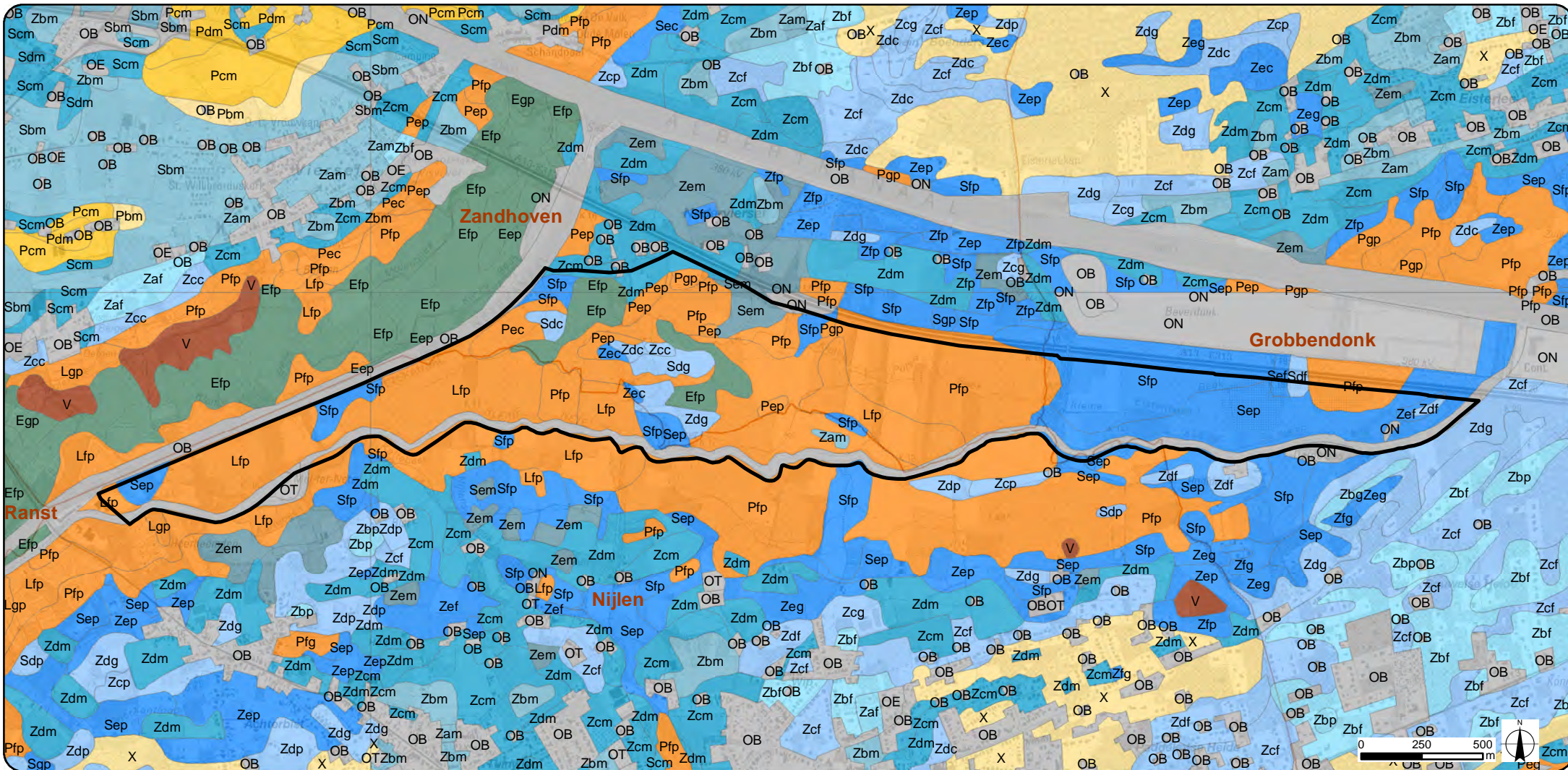
OPDRACHTHOUDER:  
**TECHNUM**  
SMART & SUSTAINABLE INFRASTRUCTURE

KAART 11a:  
Bodemkaart

SCHAAL: 1:15.000  
FORMAAT: A4

ID: P002084\_011  
VERSIE: 07/04/2016





### Legende

- Plangebied zone 2
- Gemeentegrenzen

#### Bodemkaart

- |              |                   |                |
|--------------|-------------------|----------------|
| Antropogeen  | Nat zand antr     | Droge zandleem |
| Nat zand     | Vochtig zand antr | Natte klei     |
| Vochtig zand | Droog zand antr   | Veem           |
| Droog zand   | Nat zandleem      | Landduin       |
|              | Vochtig zandleem  |                |

Bron: Topografische kaart 1/10.000, raster, kleur, NGI, opname 1991-2005 (AGIV); Bodemkaart, AGIV, IWT, Laboratorium voor Bodemkunde van de Universiteit Gent 2001 (AGIV)

**SigmaPlan**  
Nete en Kleine Nete

PROJECTOMSCHRIJVING:  
Aanleg van overstromingsgebieden  
Nete, Kleine en Grote Nete

KAART 11b:  
Bodemkaart

OPDRACHTGEVER:  
Waterwegen en Zeekanaal NV  
Afdeling Zeeschelde

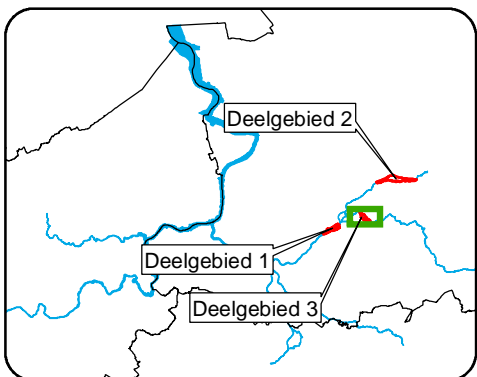
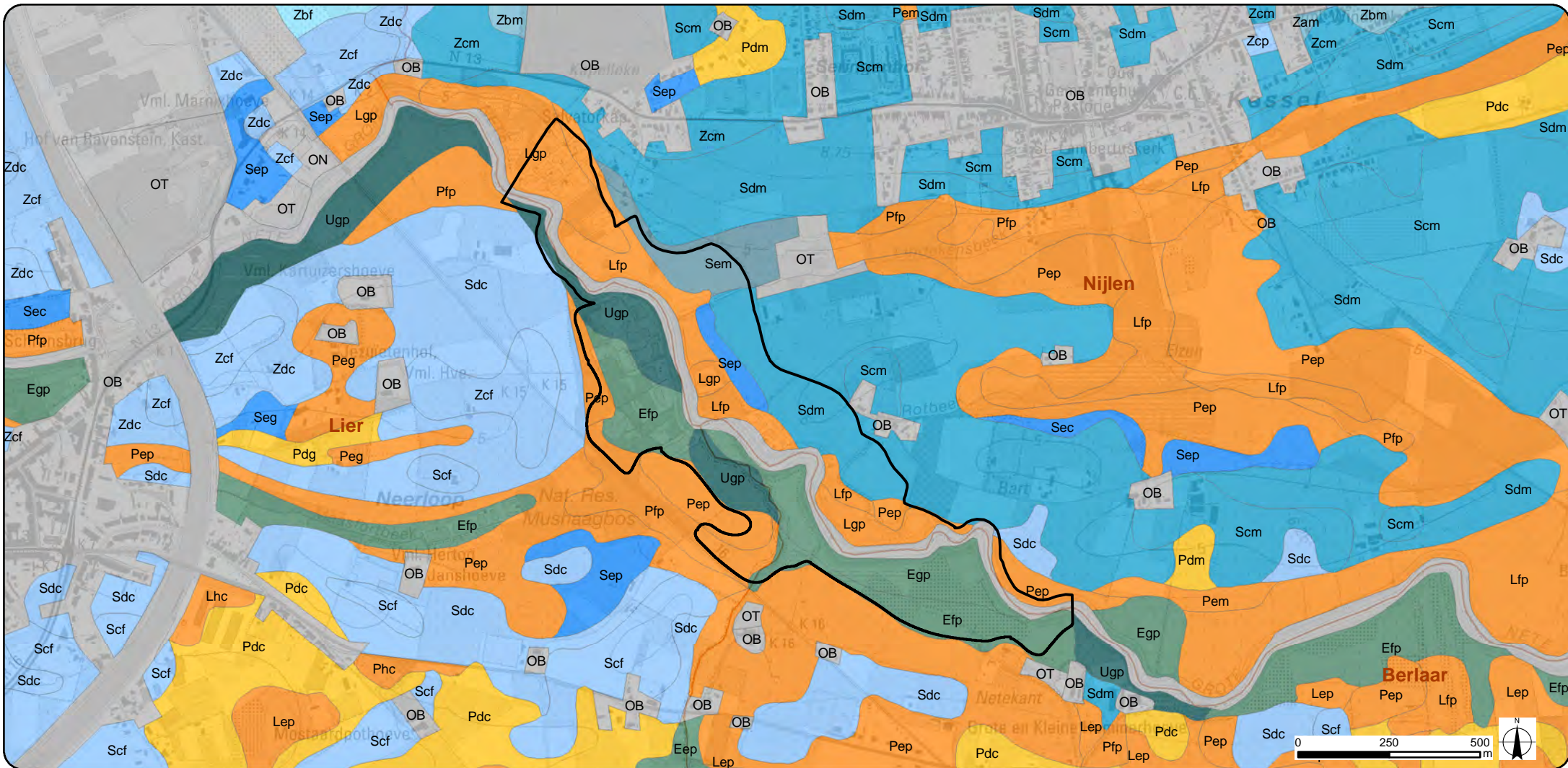


SCHAAL: 1:22.500  
FORMAAT: A4

OPDRACHTHOUDER:  
**TECHNUM**  
SMART & SUSTAINABLE INFRASTRUCTURE

ID: P002084\_011  
VERSIE: 07/04/2016





### Legende

Plangebied zone 3	Gemeentegrenzen	<b>Bodemkaart</b>	Droog zand	Nat zandleem
		Antropogeen	Nat zand antr	Vochtig zandleem
		Nat zand	Vochtig zand antr	Natte klei
		Vochtig zand	Droog zand antr	Natte Zwarte Klei

Bron: Topografische kaart 1/10.000, raster, kleur, NGI, opname 1991-2005 (AGIV);  
Bodemkaart, AGIV, IWT, Laboratorium voor Bodemkunde van de Universiteit Gent, 2001 (AGIV)

**Sigmoplan**  
Nete en Kleine Nete

PROJECTOMSCHRIJVING:  
Aanleg van overstromingsgebieden  
Nete, Kleine en Grote Nete

OPDRACHTGEVER:  
Waterwegen en Zeekanaal NV  
Afdeling Zeeschelde

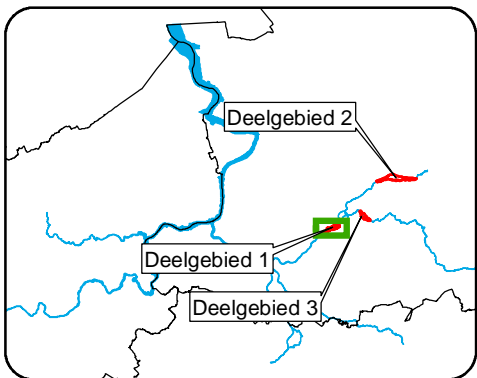
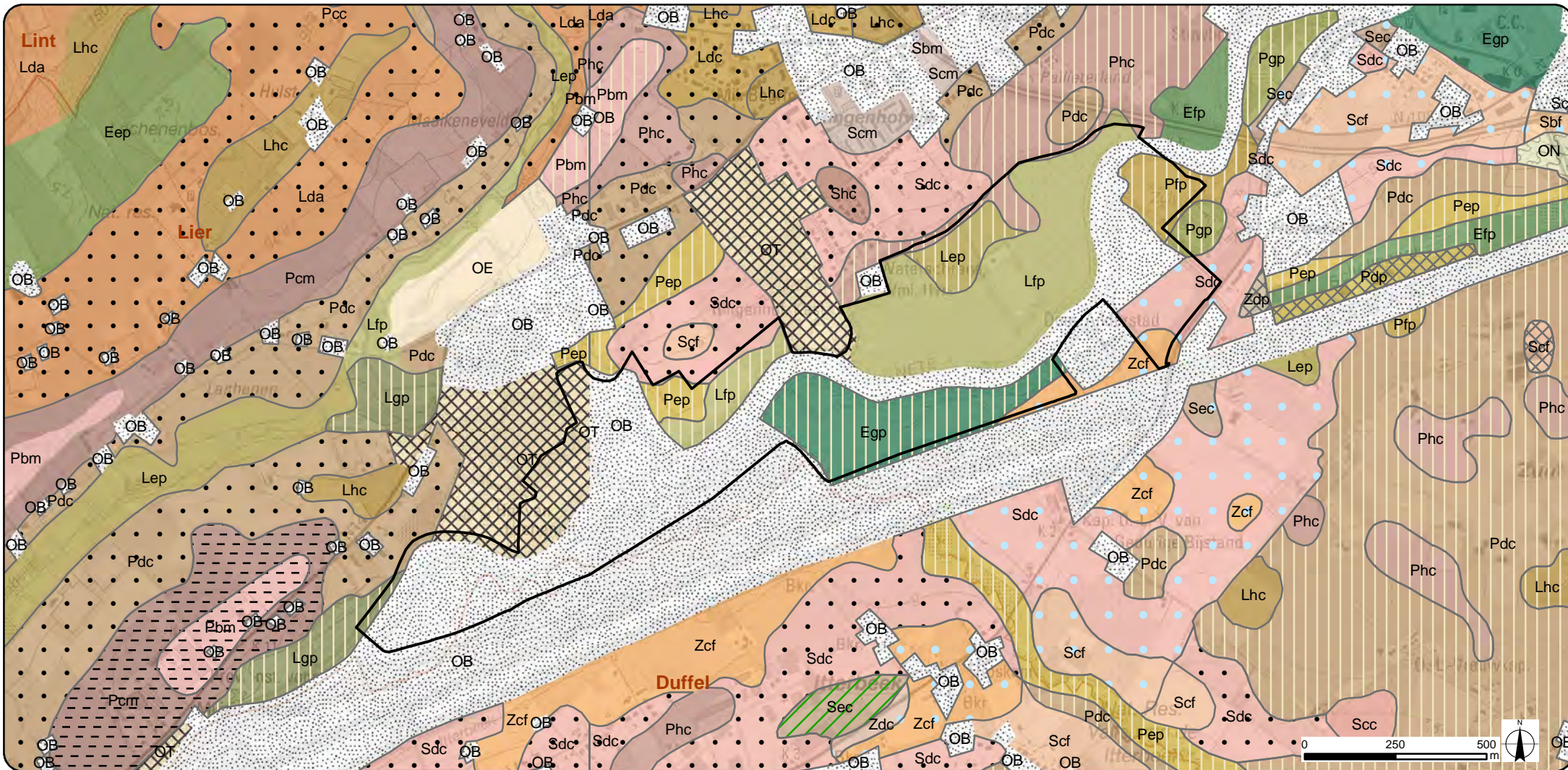
OPDRACHTHOUDER:  
**TECHNUM**  
SMART & SUSTAINABLE INFRASTRUCTURE

KAART 11c:  
Bodemkaart

SCHAAL: 1:15.000  
FORMAAT: A4

ID: P002084\_011  
VERSIE: 07/04/2016





### Legende

Plangebied zone 1  
 VARIANTE PROFIELONTWIKKELING  
 (o)  
 x  
 y  
 z

<b>SUBSTRAAT</b>	<b>KERNSERIE</b>	Lep	Pdp	Sbf
<span style="border: 1px solid black; display: inline-block; width: 10px; height: 10px; vertical-align: middle;"></span> s-	Eep	Lfp	Pep	Scf
<span style="border: 1px dashed black; display: inline-block; width: 10px; height: 10px; vertical-align: middle;"></span> w-	Efp	Lgp	Pfp	Sbm
<b>VARIANTEN MOEDERMATERIAAL</b>	<b>BODEMWERK</b>	Egp	Pgp	Scm
<span style="border: 1px dotted black; display: inline-block; width: 10px; height: 10px; vertical-align: middle;"></span> OB	Lca	Pdc	Scd	Zdc
<span style="border: 1px solid black; display: inline-block; width: 10px; height: 10px; vertical-align: middle;"></span> OT	Lda	Phc	Sdc	Zcf
<span style="border: 1px dashed black; display: inline-block; width: 10px; height: 10px; vertical-align: middle;"></span> ON	Ldc	Pbm	Sec	Zdp
<span style="border: 1px solid black; display: inline-block; width: 10px; height: 10px; vertical-align: middle;"></span> OE	Lhc	Pcm	Shc	

Bron: Topografische kaart 1/10.000, raster, kleur, NGI, opname 1991-2005 (AGIV); Bodemkaart, AGIV, IWT, Laboratorium voor Bodemkunde van de Universiteit Gent, 2001 (AGIV)

**Sigmaplan**  
 Netten en Kleine Netten

PROJECTOMSCHRIJVING: Aanleg van overstromingsgebieden Nete, Kleine en Grote Nete

OPDRACHTGEVER: Waterwegen en Zeekanaal NV, Afdeling Zeeschelde

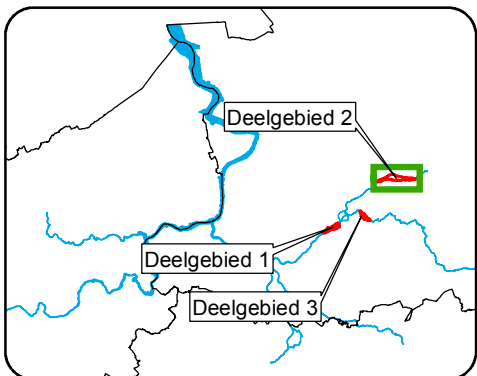
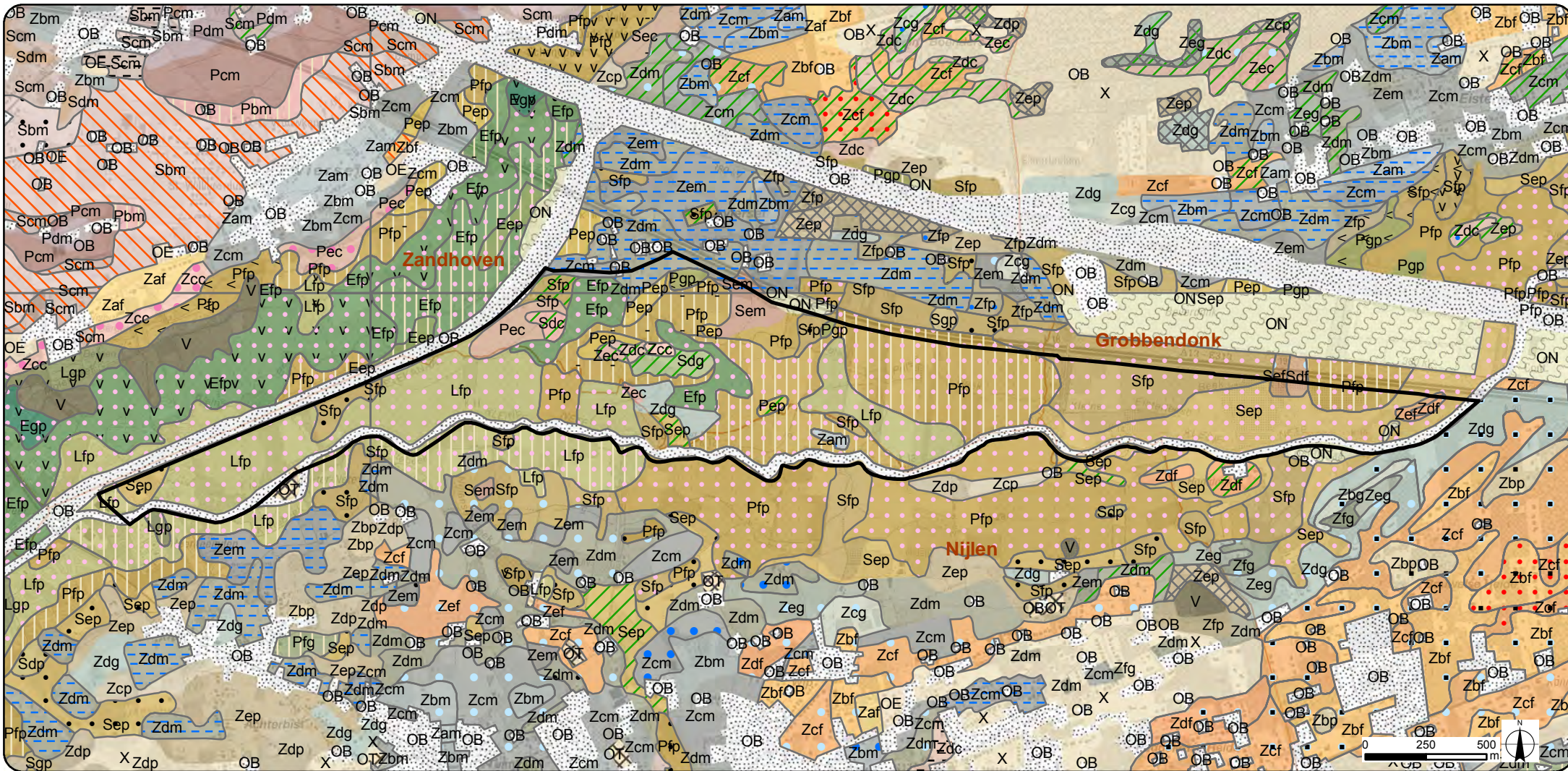
OPDRACHTHOUDER: **TECHNUM**  
 SMART & SUSTAINABLE INFRASTRUCTURE

KAART 12a: Gedetailleerde bodemkaart

SCHAAL: 1:15.000  
 FORMAAT: A4

ID: P002084\_012  
 VERSIE: 07/04/2016





### Legende

<b>FASE</b>	1	3	b	c	m	x	y	z	
<b>VARIANTE PROFIELON...</b>	(b)	(g)	(h)						

		<b>SUBSTRAAT</b>							
<b>VARIANTEN MOEDERMA...</b>			<b>KERNSERIE</b>						
<b>VARIANTE PROFIELON...</b>		<b>BODEM SERIE</b>							

Bron: Topografische kaart 1/10.000, raster, kleur, NGI, opname 1991-2005 (AGIV); Bodemkaart, AGIV, IWT, Laboratorium voor Bodemkunde van de Universiteit Gent, 2001 (AGIV)

**Sigmoplan**  
Nete en Kleine Nete

PROJECTOMSCHRIJVING: Aanleg van overstromingsgebieden Nete, Kleine en Grote Nete

OPDRACHTGEVER: Waterwegen en Zeekanaal NV Afdeling Zeeschelde

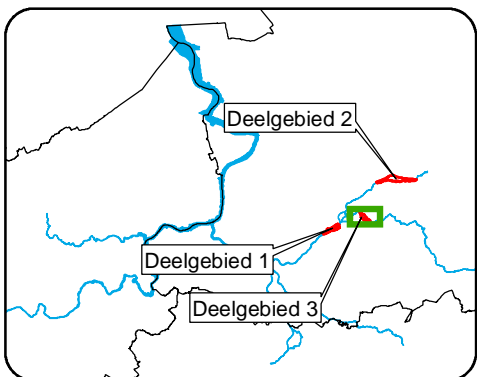
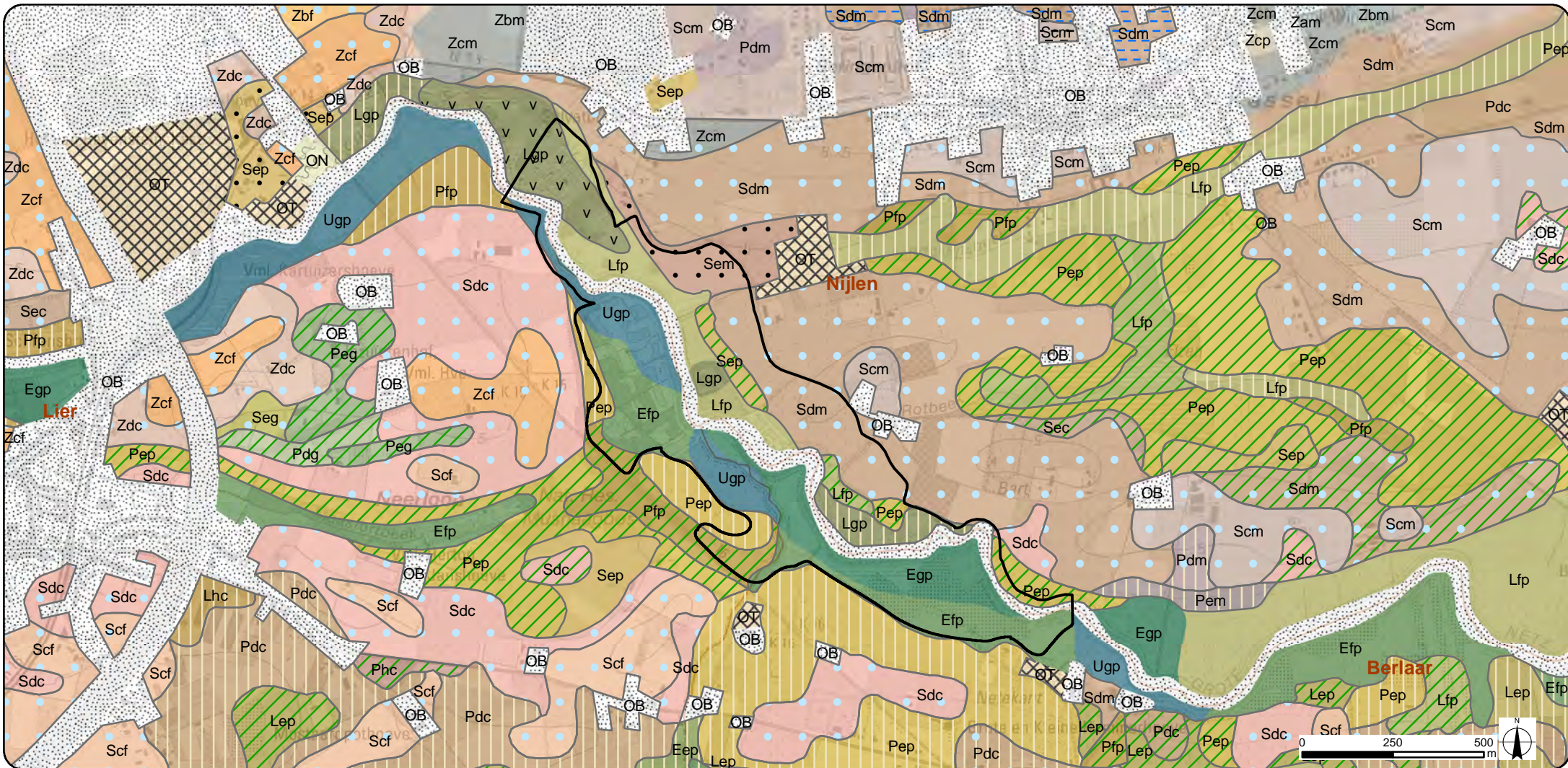
OPDRACHTHOUDER: **TECHNUM**  
SMART & SUSTAINABLE INFRASTRUCTURE

KAART 12b: Gedetailleerde bodemkaart

SCHAAL: 1:22.500  
FORMAAT: A4

ID: P002084\_012  
VERSIE: 07/04/2016





### Legende

Plangebied zone 3

VARIANTE PROFIELONTWIKKELING

(g)

VARIANTEN MOEDERMATERIAAL

x

y

z

#### SUBSTRAAT

s-

v-

w-

OB

OT

ON

#### KERNSERIE

Eep

Efp

Egp

Lhc

Lep

Lfp

Lgp

Pdc

Phc

Pdg

Peg

Pdm

Pem

Pep

Pfp

Sdc

Sec

Scf

Peg

Scm

Sdm

Sem

Sep

Ugp

Zdc

Zbf

Zcf

Zam

Zbm

Zcm

Zcp

Bron: Topografische kaart 1/10.000, raster, kleur, NGI, opname 1991-2005 (AGIV); Bodemkaart, AGIV, IWT, Laboratorium voor Bodemkunde van de Universiteit Gent, 2001 (AGIV)

**SigmaPlan**  
Nete en Kleine Nete

PROJECTOMSCHRIJVING:  
Aanleg van overstromingsgebieden  
Nete, Kleine en Grote Nete

OPDRACHTGEVER:  
Waterwegen en Zeekanaal NV  
Afdeling Zeeschelde

OPDRACHTHOUDER:  
**TECHNUM**  
SMART & SUSTAINABLE INFRASTRUCTURE

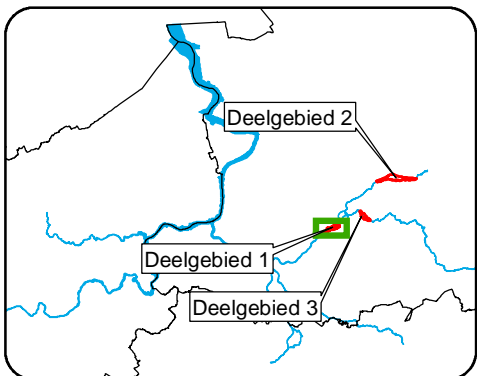
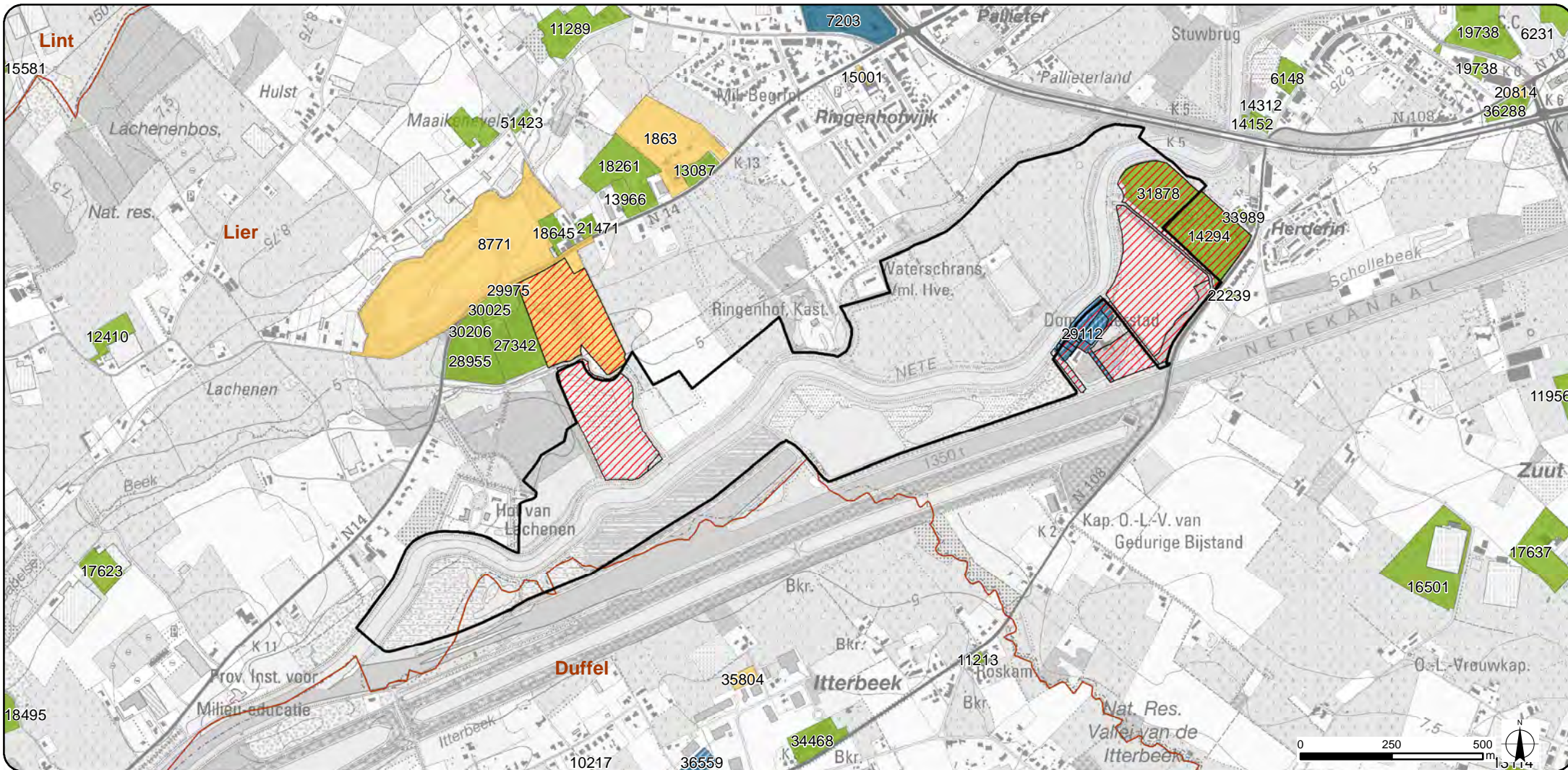
KAART 12c:  
Gedetailleerde bodemkaart

SCHAAL: 1:15.000

FORMAAT: A4

ID: P002084\_012  
VERSIE: 07/04/2016





## Legende

- Plangebied zone 1
- Risicogronden gemeentelijke

## Bodemonderzoek OVAM

### Dossierstatus

- Eindverklaring na
- Bodemsaneringsproject
- Beschrijvend bodemonderzoek
- Oriënterend bodemonderzoek
- Gemeentegrenzen

Bron: Topografische kaart 1/10.000, raster, kleur, NGI, opname 1991-2005 (AGIV); (AGIV);  
WMS-service van de verspreiding van bodemonderzoeken in Vlaanderen, OVAM, Afdeling Bodemsanering en Attestering, toestand 29/01/2016

**SigmaPlan**  
Neten en Kleine Nete

PROJECTOMSCHRIJVING:  
Aanleg van overstromingsgebieden  
Nete, Kleine en Grote Nete

KAART 13a:  
Locaties bodem-  
onderzoeken

OPDRACHTGEVER:  
Waterwegen en Zeekanaal NV  
Afdeling Zeeschelde

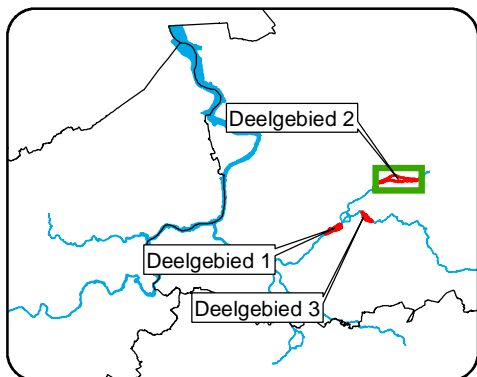
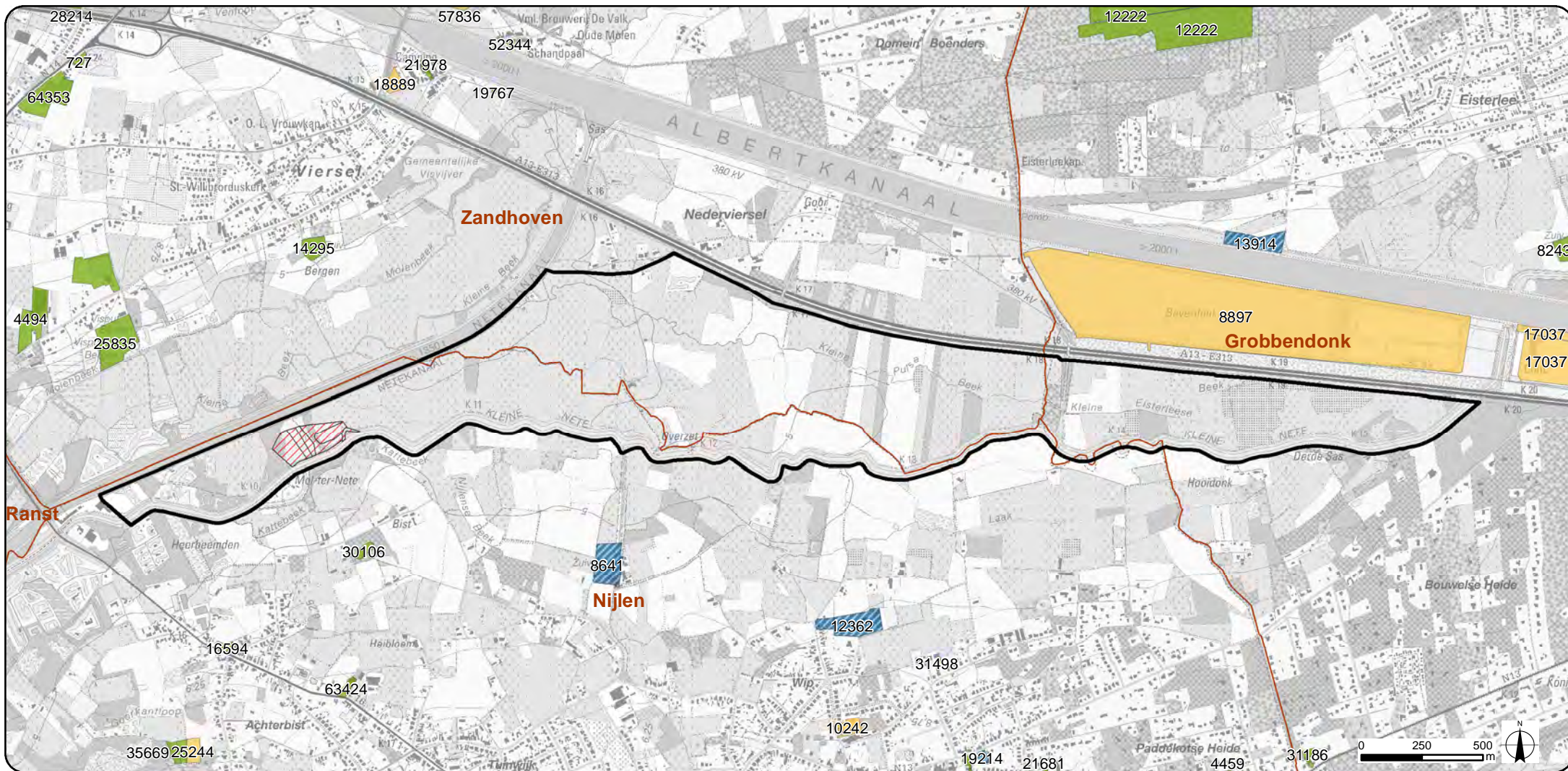


SCHAAL: 1:15.000  
FORMAAT: A4

OPDRACHTHOUDER:  
**TECHNUM**  
SMART & SUSTAINABLE INFRASTRUCTURE

ID: P002084\_013  
VERSIE: 12/07/2016





### Legende

- Plangebied zone 2
- Risicogronden gemeentelijke inventaris
- Gemeentegrenzen

### Bodemonderzoek OVAM

#### Dossierstatus

- Eindverklaring na
- Bodemsaneringsproject
- Beschrijvend bodemonderzoek
- Oriënterend bodemonderzoek

Bron: Topografische kaart 1/10.000, raster, kleur, NGI, opname 1991-2005 (AGIV); (AGIV); WMS-service van de verspreiding van bodemonderzoeken in Vlaanderen, OVAM, Afdeling Bodemsanering en Attestering, toestand 29/01/2016



PROJECTOMSCHRIJVING:  
Aanleg van overstromingsgebieden  
Nete, Kleine en Grote Nete

KAART 13b:  
Locaties bodem-  
onderzoeken

OPDRACHTGEVER:  
Waterwegen en Zeekanaal NV  
Afdeling Zeeschelde

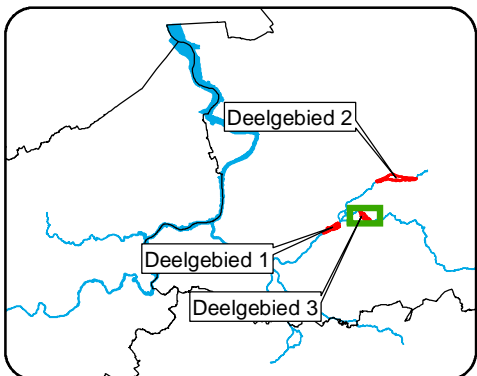
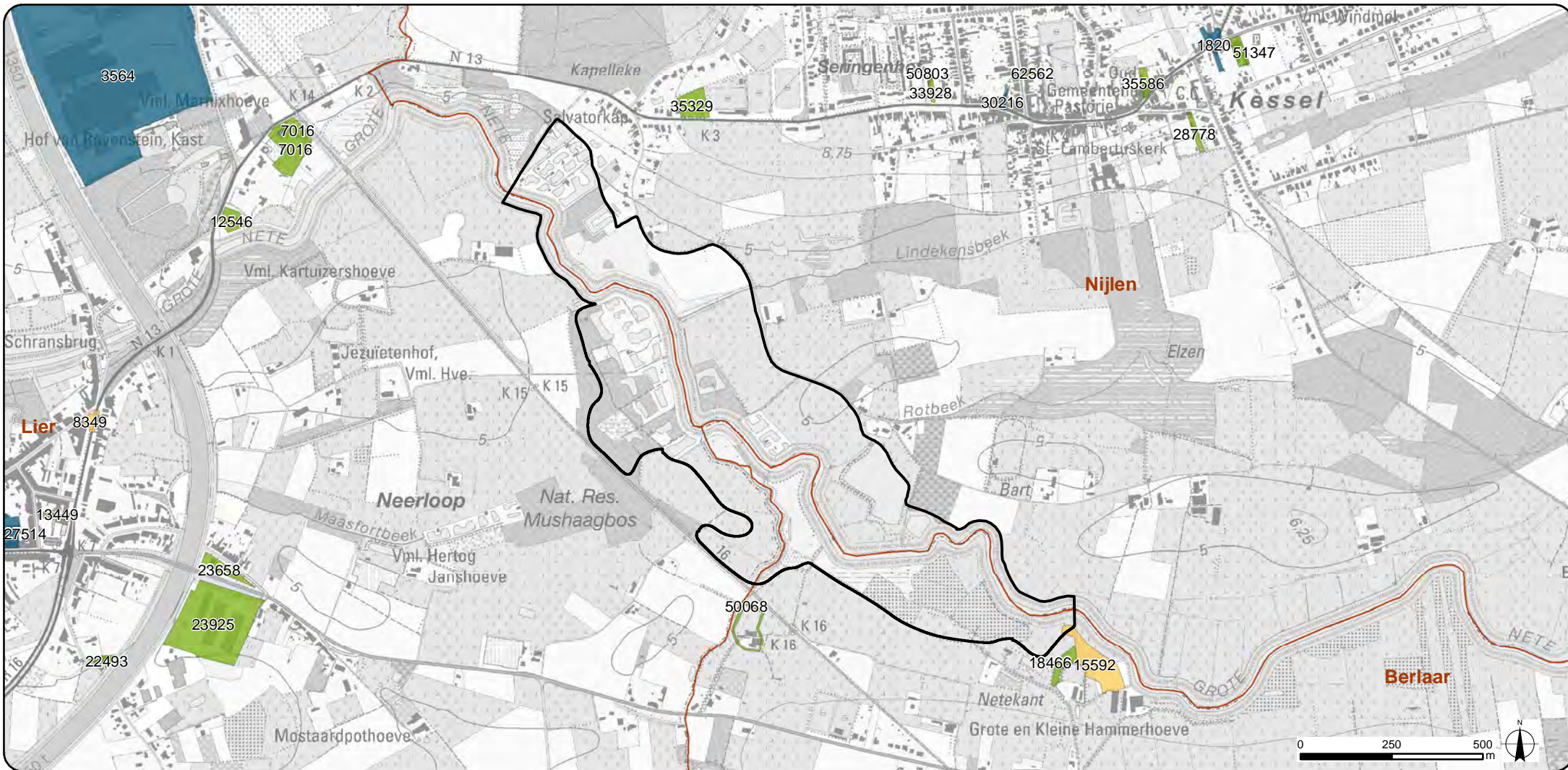


SCHAAL: 1:22.500  
FORMAAT: A4

OPDRACHTHOUDER:  
**TECHNUM**  
SMART & SUSTAINABLE INFRASTRUCTURE

ID: P002084\_013  
VERSIE: 12/07/2016





### Legende

- Plangebied zone 3
- Gemeentegrenzen

### Bodemonderzoek OVAM

#### Dossierstatus

- Eindverklaring na bodemsaneringswerken
- Bodemsaneringsproject
- Beschrijvend bodemonderzoek
- Oriënterend bodemonderzoek

Bron: Topografische kaart 1/10.000, raster, kleur, NGI, opname 1991-2005 (AGIV); (AGIV);  
 WMS-service van de verspreiding van bodemonderzoeken in Vlaanderen, OVAM, Afdeling Bodemsanering en Attestering, toestand 29/01/2016



PROJECTOMSCHRIJVING:  
 Aanleg van overstromingsgebieden  
 Nete, Kleine en Grote Nete

KAART 13c:  
 Locaties bodem-  
 onderzoeken

OPDRACHTGEVER:  
 Waterwegen en Zeekanaal NV  
 Afdeling Zeeschelde

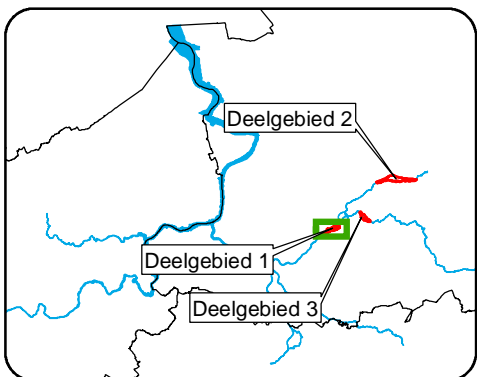
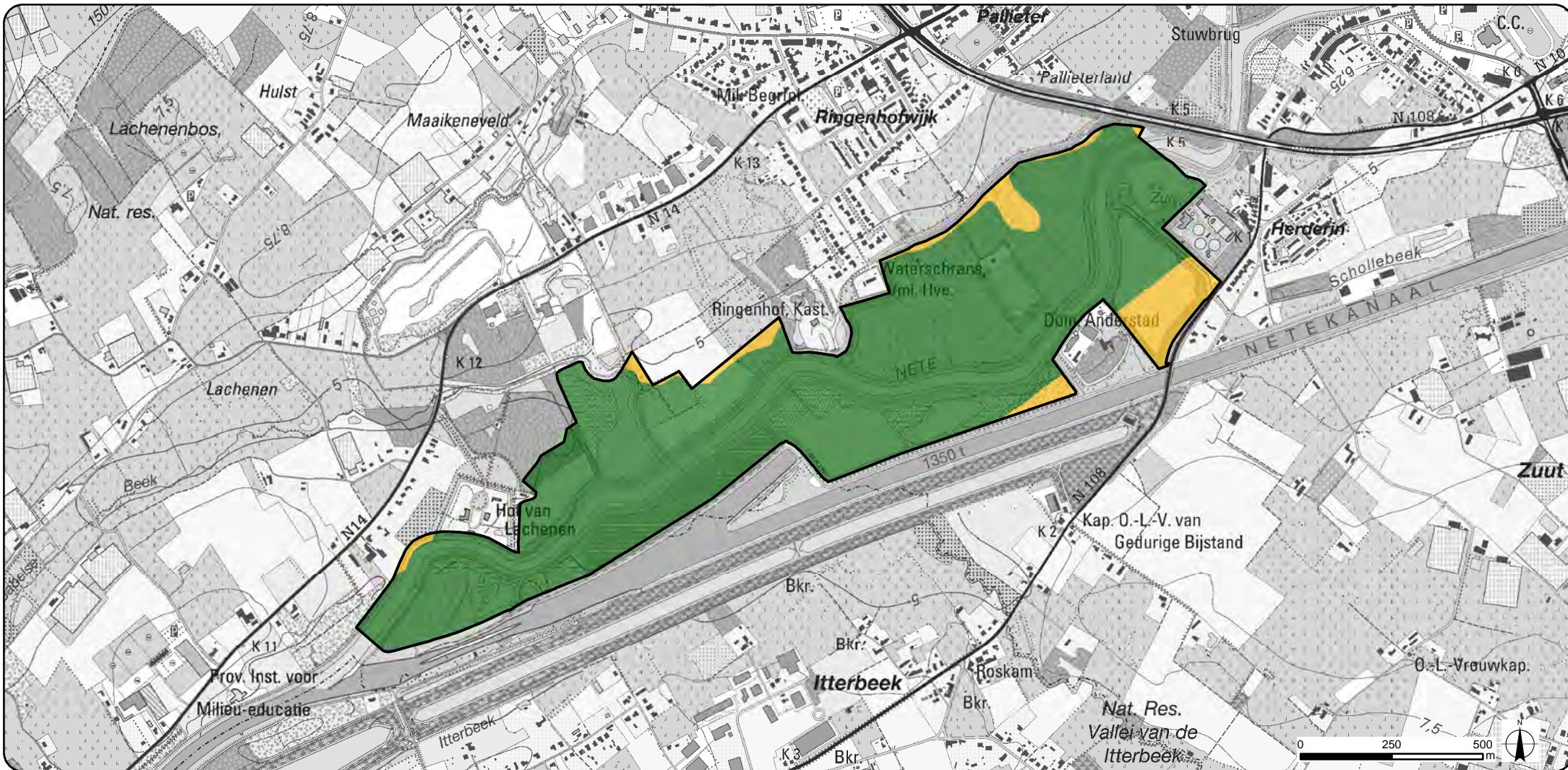


SCHAAL: 1:15.000  
 FORMAAT: A4

OPDRACHTHOUDER:  
**TECHNUM**  
SMART & SUSTAINABLE INFRASTRUCTURE

ID: P002084\_013  
 VERSIE: 12/07/2016





### Legende

□ Plangebied zone 1

#### Bodemkwetsbaarheid

- Niet kwetsbaar voor profielverstoring
- Matig kwetsbaar voor profielverstoring
- Zeer kwetsbaar voor profielverstoring

Bron: Topografische kaart 1/10.000, raster, kleur, NGI, opname 1991-2005 (AGIV);  
Bodemkaart, AGIV, IWT, Laboratorium voor Bodemkunde van de Universiteit Gent, 2001 (AGIV)

**SigmaPlan**  
Nete en Kleine Nete

PROJECTOMSCHRIJVING:  
Aanleg van overstromingsgebieden  
Nete, Kleine en Grote Nete

KAART 14a:  
Bodemkwetsbaarheid  
Profielverstoring

OPDRACHTGEVER:  
Waterwegen en Zeekanaal NV  
Afdeling Zeeschelde

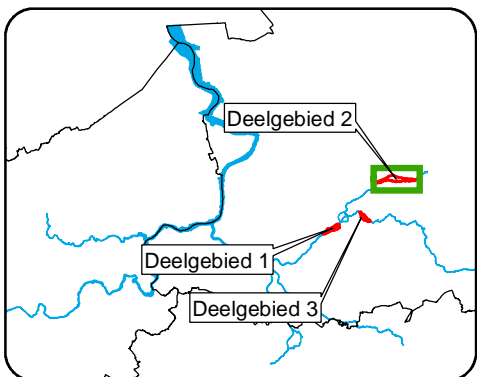


SCHAAL: 1:15.000  
FORMAAT: A4

OPDRACHTHOUDER:  
**TECHNUM**  
SMART & SUSTAINABLE INFRASTRUCTURE

ID: P002084\_014  
VERSIE: 01/07/2016





### Legende

- Plangebied zone 2
- Gemeentegrenzen

### Bodemkwetsbaarheid

- Niet kwetsbaar voor
- Matig kwetsbaar voor
- Zeer kwetsbaar voor

Bron: Topografische kaart 1/10.000, raster, kleur, NGI, opname 1991-2005 (AGIV);  
Bodemkaart, AGIV, IWT, Laboratorium voor Bodemkunde van de Universiteit Gent, 2001 (AGIV)



PROJECTOMSCHRIJVING:  
Aanleg van overstromingsgebieden  
Nete, Kleine en Grote Nete

KAART 14b:  
Bodemkwetsbaarheid  
Profielverstoring

OPDRACHTGEVER:  
Waterwegen en Zeekanaal NV  
Afdeling Zeeschelde

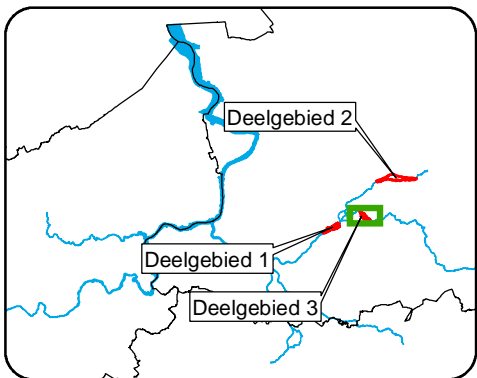
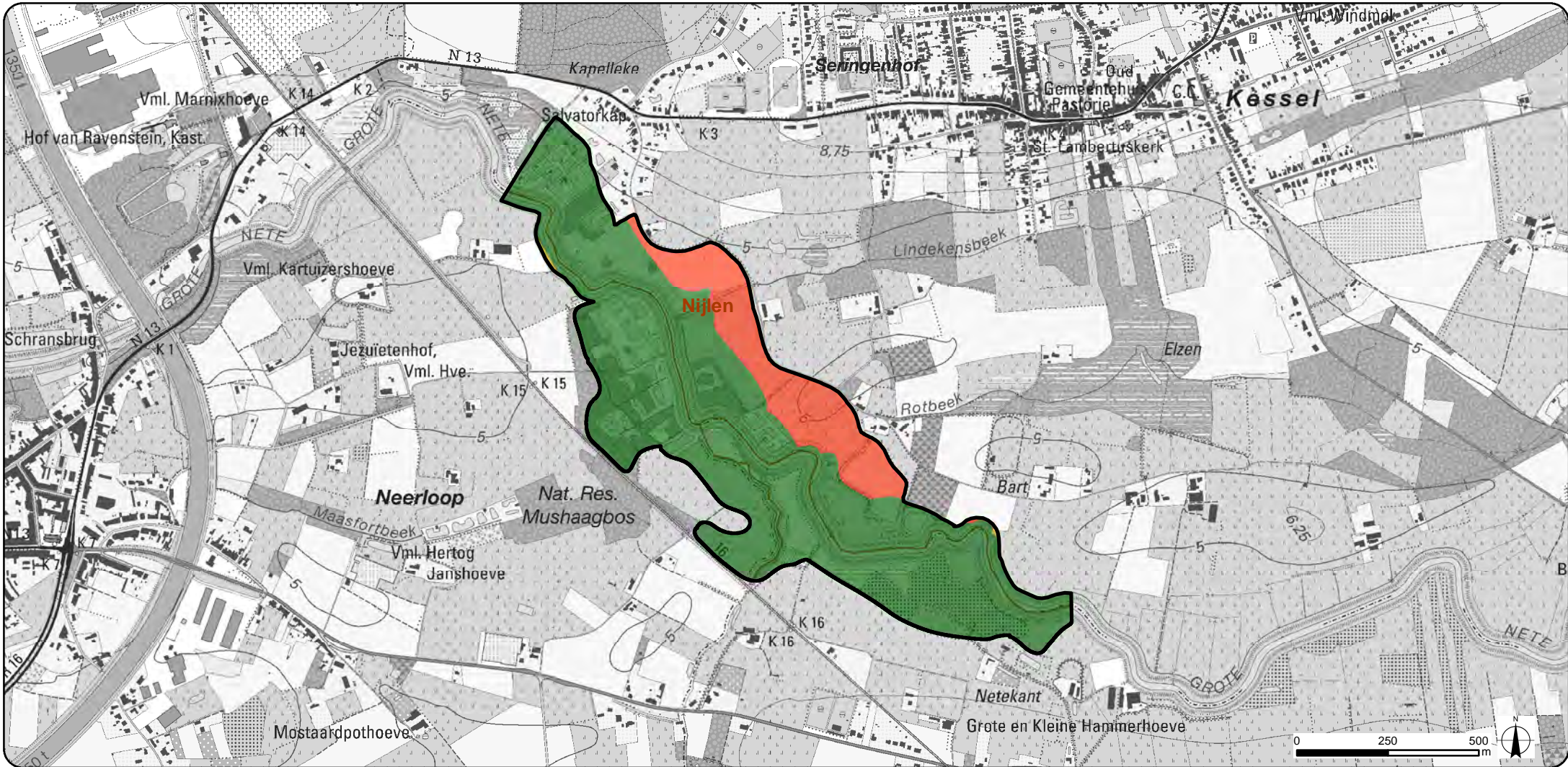


SCHAAL: 1:22.500  
FORMAAT: A4

OPDRACHTHOUDER:  
**TECHNUM**  
SMART & SUSTAINABLE INFRASTRUCTURE

ID: P002084\_014  
VERSIE: 01/07/2016





### Legende

- Plangebied zone 3
- Gemeentegrenzen

### Bodemkwetsbaarheid

- Niet kwetsbaar voor profielverstoring
- Matig kwetsbaar voor profielverstoring
- Zeer kwetsbaar voor profielverstoring

Bron: Topografische kaart 1/10.000, raster, kleur, NGI, opname 1991-2005 (AGIV);  
Bodemkaart, AGIV, IWT, Laboratorium voor Bodemkunde van de Universiteit Gent, 2001 (AGIV)

**SigmaPlan**  
Nete en Kleine Nete

PROJECTOMSCHRIJVING:  
Aanleg van overstromingsgebieden  
Nete, Kleine en Grote Nete

KAART 14c:  
Bodemkwetsbaarheid  
Profielverstoring

OPDRACHTGEVER:  
Waterwegen en Zeekanaal NV  
Afdeling Zeeschelde

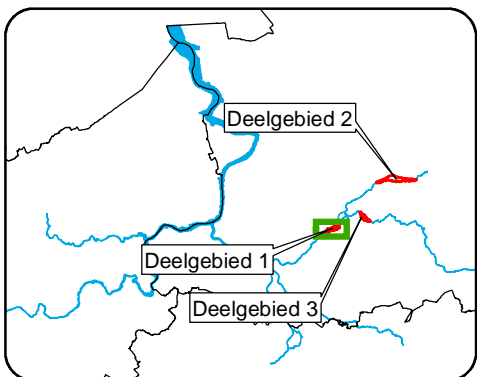
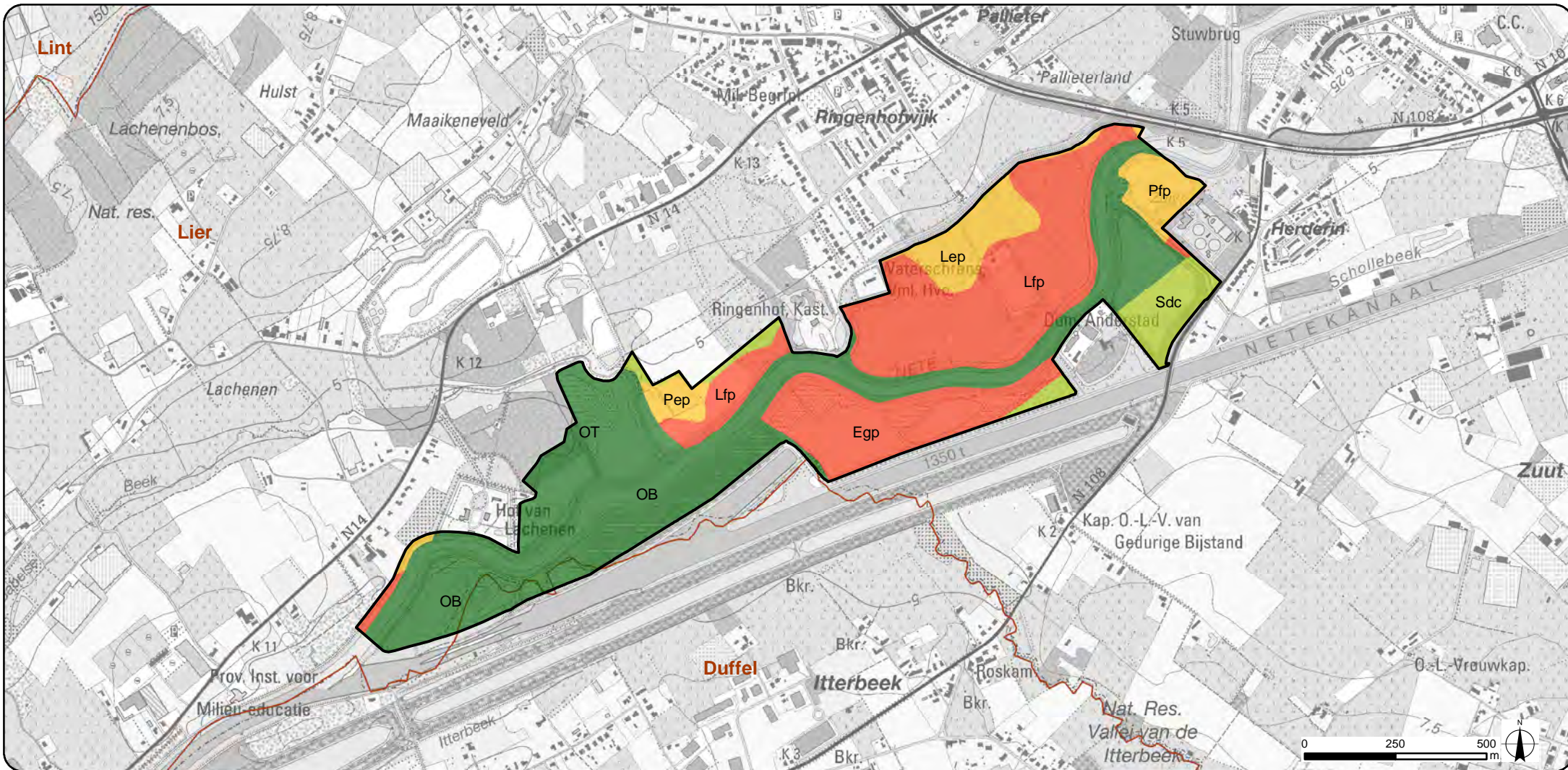


SCHAAL: 1:15.000  
FORMAAT: A4

OPDRACHTHOUDER:  
**TECHNUM**  
SMART & SUSTAINABLE INFRASTRUCTURE

ID: P002084\_014  
VERSIE: 01/07/2016





## Legende

□ Plangebied zone 1

### Gevoeligheid voor verdichting

- Niet gevoelig
- Gering gevoelig
- Matig gevoelig
- Zeer gevoelig

Bron: Topografische kaart 1/10.000, raster, kleur, NGI, opname 1991-2005 (AGIV); Bodemkaart, AGIV, IWT, Laboratorium voor Bodemkunde van de Universiteit Gent, 2001 (AGIV)

**SigmaPlan**  
Nete en Kleine Nete

PROJECTOMSCHRIJVING:  
Aanleg van overstroomingsgebieden  
Nete, Kleine en Grote Nete

OPDRACHTGEVER:  
Waterwegen en Zeekanaal NV  
Afdeling Zeeschelde

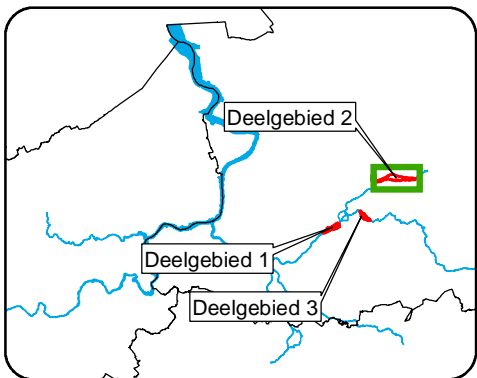
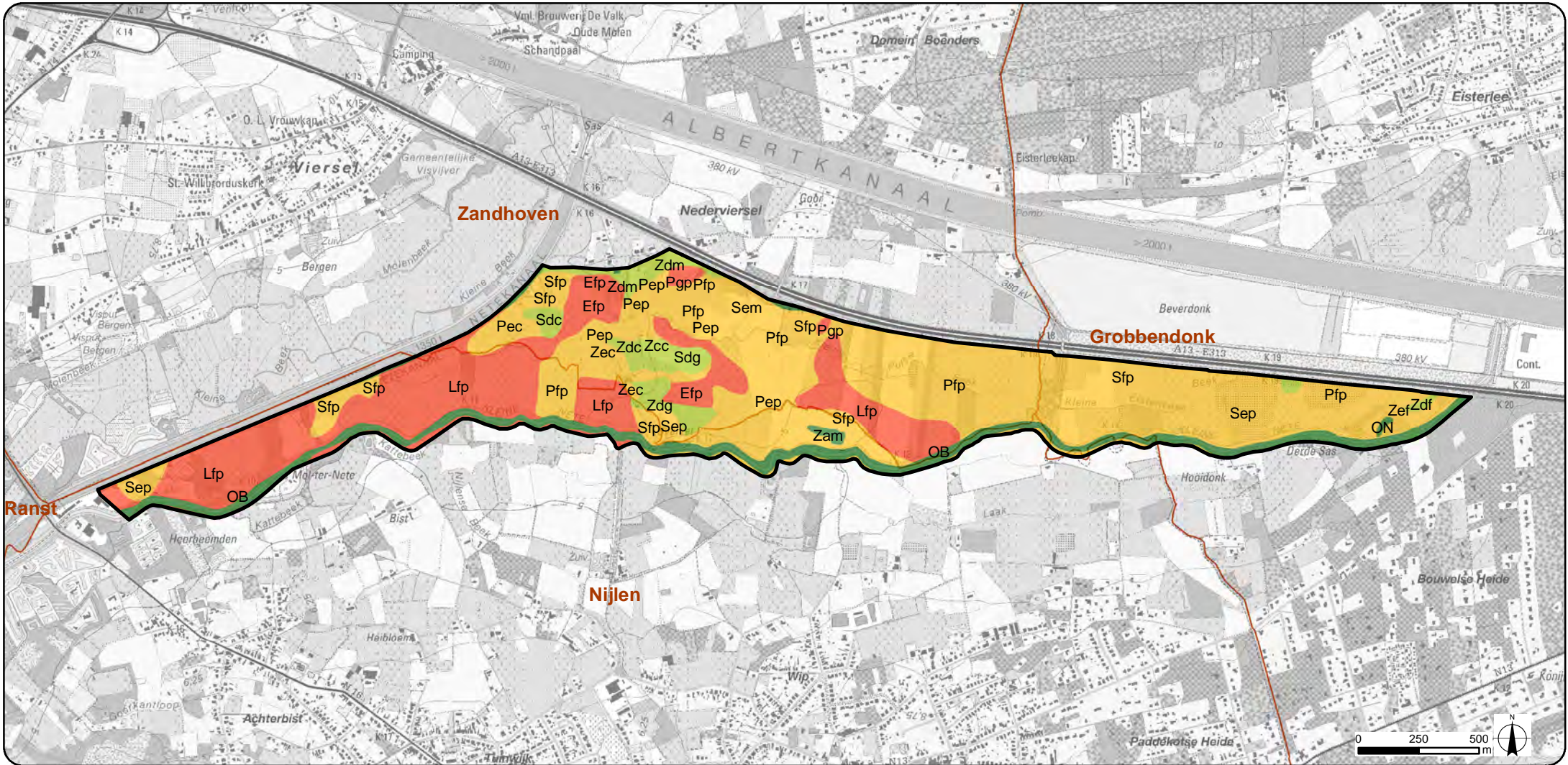
OPDRACHTHOUDER:  
**TECHNUM**  
SMART & SUSTAINABLE INFRASTRUCTURE

KAART 15a:  
Gevoeligheid voor  
verdichting

SCHAAL: 1:15.000  
FORMAAT: A4

ID: P002084\_015  
VERSIE: 07/04/2016





### Legende

Plangebied zone 2

#### Gevoeligheid voor verdichting

- Niet gevoelig
- Gering gevoelig
- Matig gevoelig
- Zeer gevoelig

Bron: Topografische kaart 1/10.000, raster, kleur, NGI, opname 1991-2005 (AGIV); Bodemkaart, AGIV, IWT, Laboratorium voor Bodemkunde van de Universiteit Gent, 2001 (AGIV)

**SigmaPlan**  
Nete en Kleine Nete

PROJECTOMSCHRIJVING:  
Aanleg van overstromingsgebieden  
Nete, Kleine en Grote Nete

KAART 15b:  
Gevoeligheid voor  
verdichting

OPDRACHTGEVER:  
Waterwegen en Zeekanaal NV  
Afdeling Zeeschelde

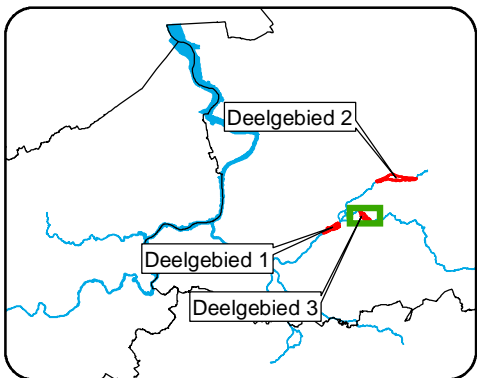
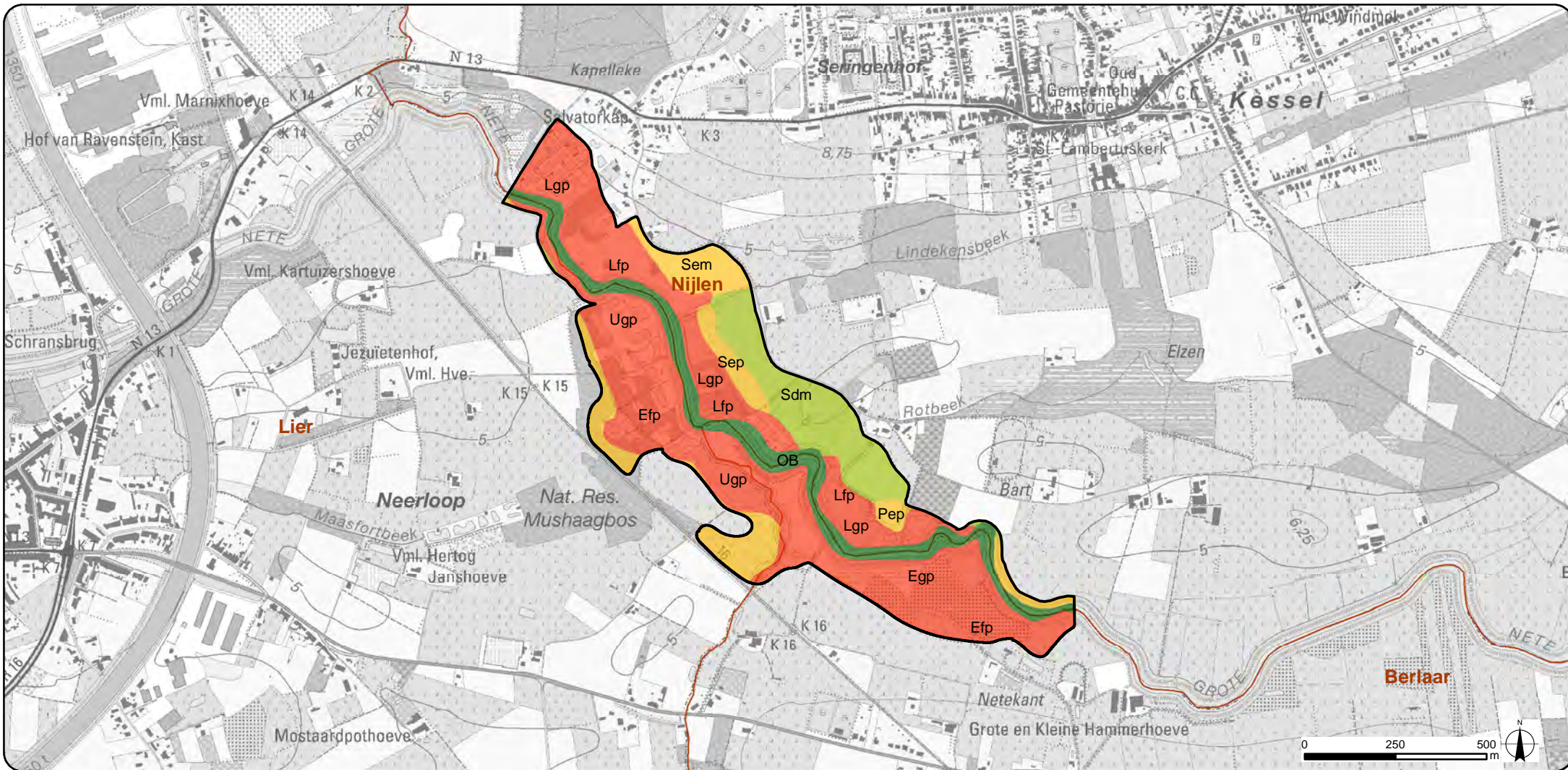


SCHAAL: 1:22.500  
FORMAAT: A4

OPDRACHTHOUDER:  
**TECHNUM**  
SMART & SUSTAINABLE INFRASTRUCTURE

ID: P002084\_015  
VERSIE: 07/04/2016





### Legende

□ Plangebied zone 3

### Gevoeligheid voor verdichting

- Niet gevoelig
- Gering gevoelig
- Matig gevoelig
- Zeer gevoelig

Bron: Topografische kaart 1/10.000, raster, kleur, NGI, opname 1991-2005 (AGIV); Bodemkaart, AGIV, IWT, Laboratorium voor Bodemkunde van de Universiteit Gent, 2001 (AGIV)

**SigmaPlan**  
Nete en Kleine Nete

PROJECTOMSCHRIJVING:  
Aanleg van overstromingsgebieden  
Nete, Kleine en Grote Nete

OPDRACHTGEVER:  
Waterwegen en Zeekanaal NV  
Afdeling Zeeschelde

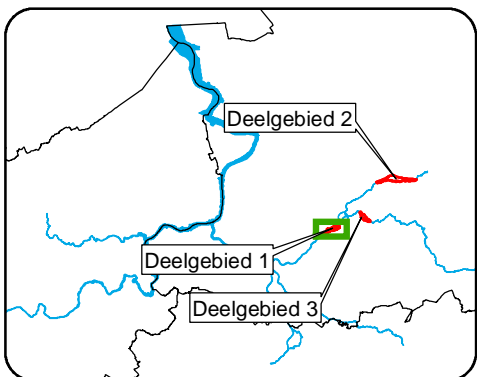
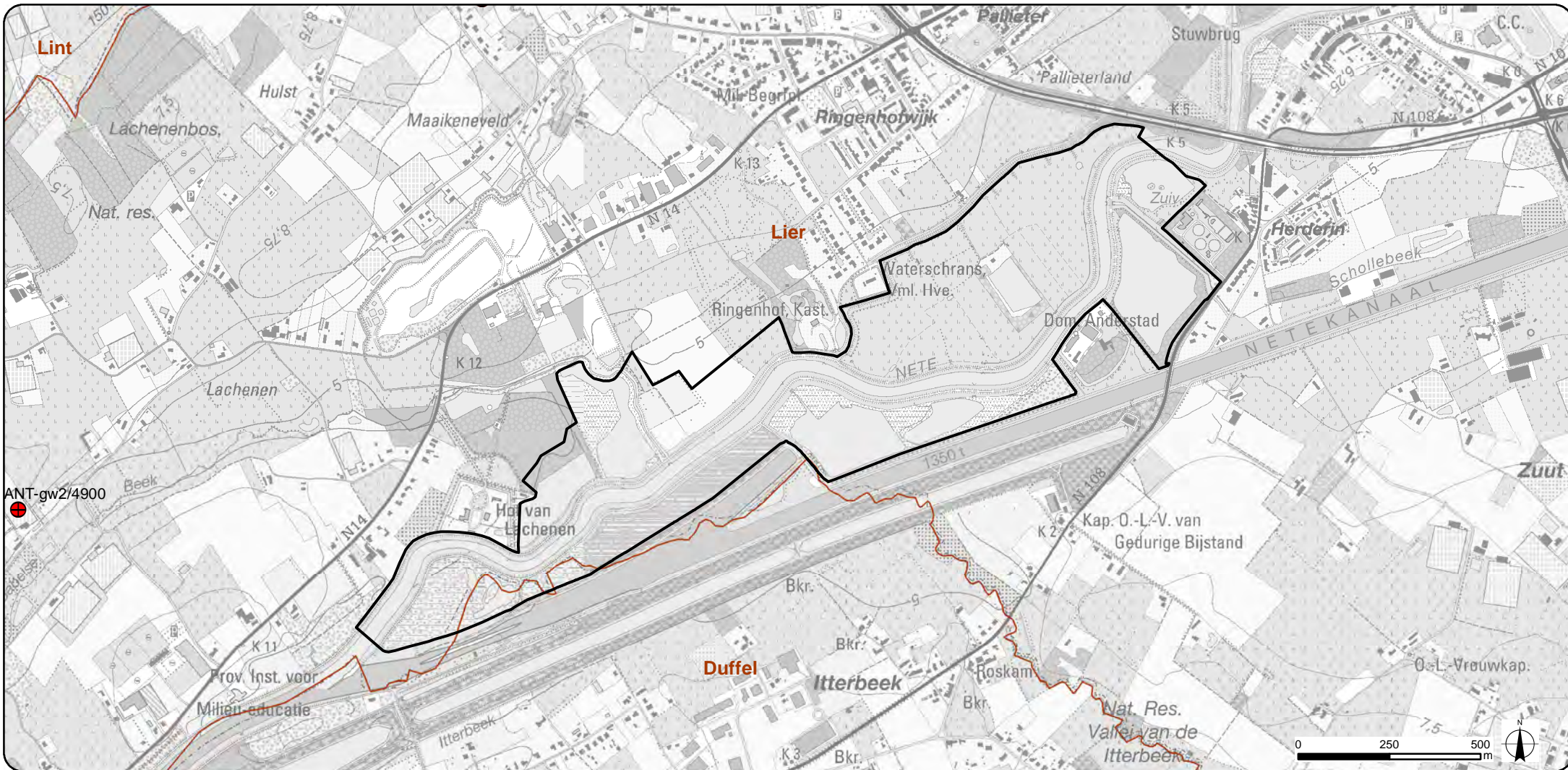
OPDRACHTHOUDER:  
**TECHNUM**  
SMART & SUSTAINABLE INFRASTRUCTURE

KAART 15c:  
Gevoeligheid voor  
verdichting

SCHAAL: 1:15.000  
FORMAAT: A4

ID: P002084\_015  
VERSIE: 07/04/2016





### Legende

- Plangebied zone 1
- Gemeentegrenzen
- ⊕ Grondwatervergunningen

Bron: Topografische kaart 1/10.000, raster, kleur, NGI, opname 1991-2005 (AGIV); Grondwaterwinningen website DOV dd. 02/02/2016  
 Beschermingszones van grondwaterwinningen, toestand 01-07-2006, MVG-LIN-AMINAL-Water (AGIV)



PROJECTOMSCHRIJVING:  
 Aanleg van overstromingsgebieden  
 Nete, Kleine en Grote Nete

KAART 16a:  
 Grondwaterwinningen

OPDRACHTGEVER:  
 Waterwegen en Zeekanaal NV  
 Afdeling Zeeschelde

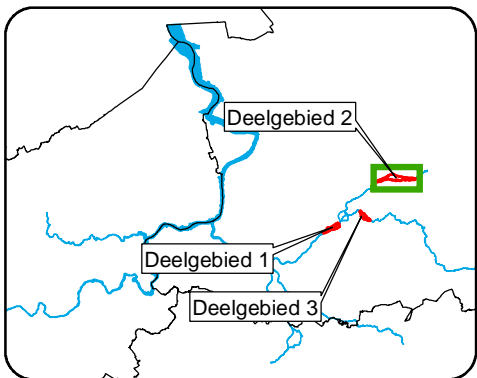
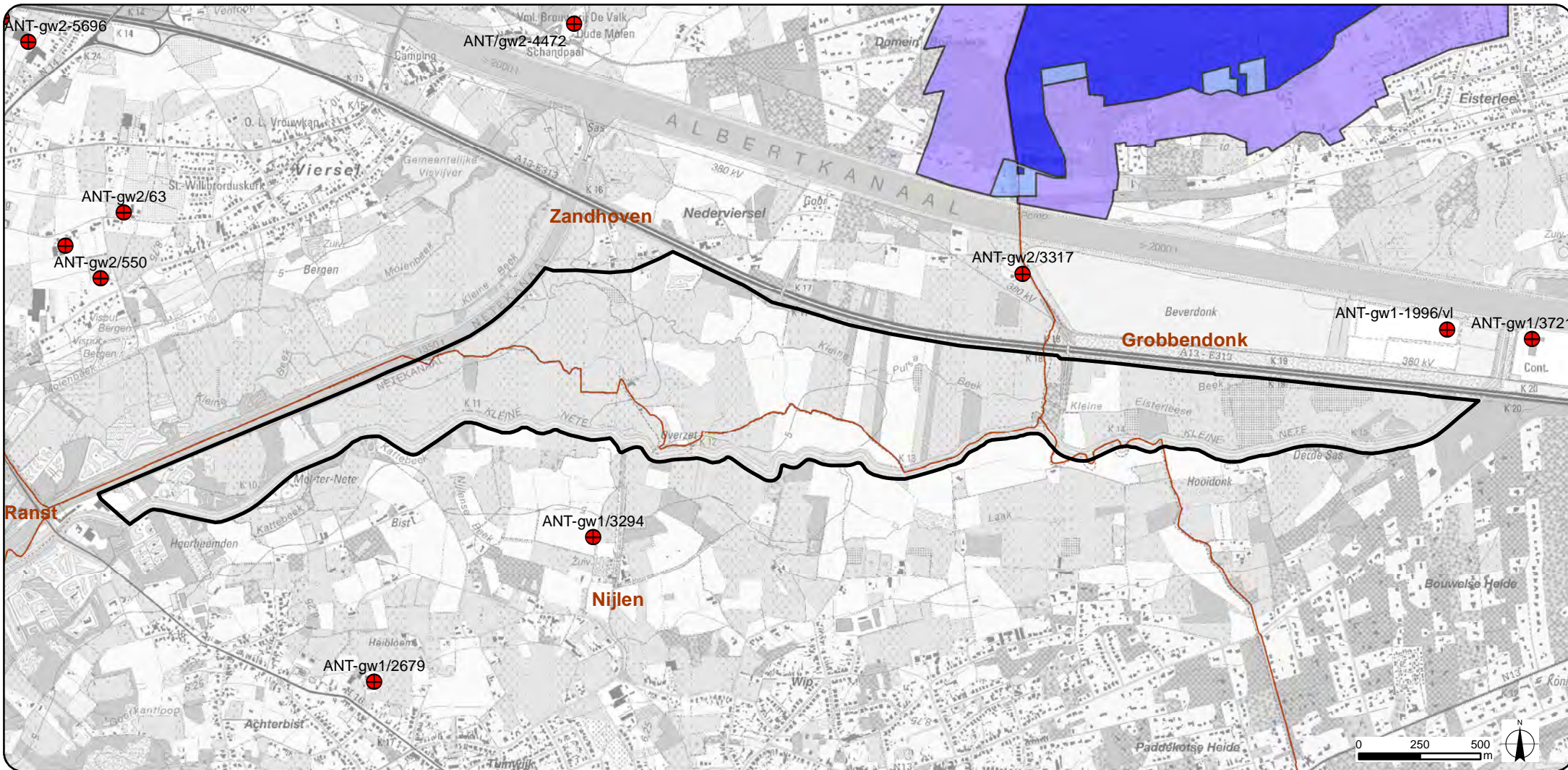


SCHAAL: 1:15.000  
 FORMAAT: A4

OPDRACHTHOUDER:  
**TECHNUM**  
SMART & SUSTAINABLE INFRASTRUCTURE

ID: P002084\_016  
 VERSIE: 07/04/2016





### Legende

- Plangebied zone 2
- Gemeentegrenzen
- + Grondwatervergunningen

### Beschermingszones van grondwaterwinningen

- Beschermingszone type I
- Beschermingszone type II
- Beschermingszone type III

Bron: Topografische kaart 1/10.000, raster, kleur, NGI, opname 1991-2005 (AGIV); Grondwaterwinningen website DOV dd. 02/02/2016  
 Beschermingszones van grondwaterwinningen, toestand 01-07-2006, MVG-LIN-AMINAL-Water (AGIV)

**Sigmaplan**  
 Nete en Kleine Nete

---

PROJECTOMSCHRIJVING: Aanleg van overstromingsgebieden Nete, Kleine en Grote Nete

OPDRACHTGEVER: Waterwegen en Zeekanaal NV  
 Afdeling Zeeschelde

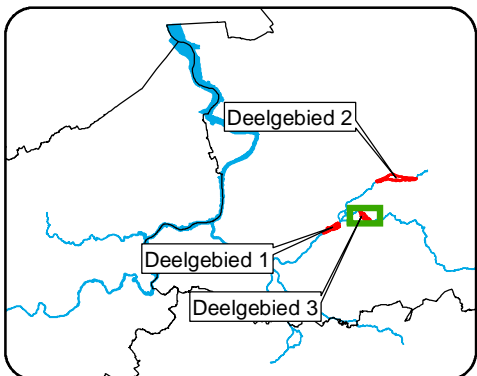
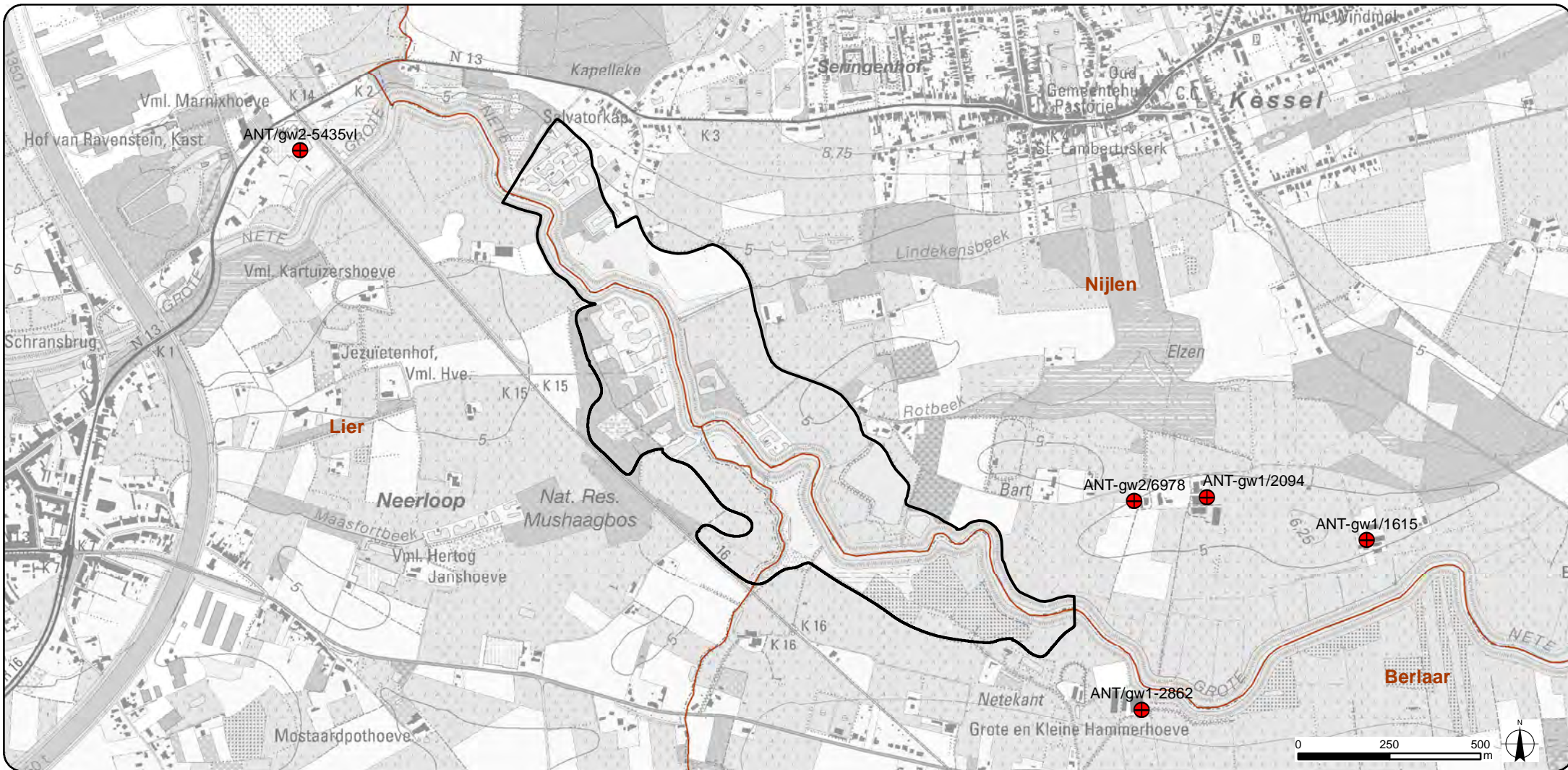
OPDRACHTHOUDER: **TECHNUM**  
 SMART & SUSTAINABLE INFRASTRUCTURE

KAART 16b: Grondwaterwinningen

SCHAAL: 1:22.500  
 FORMAAT: A4

ID: P002084\_016  
 VERSIE: 07/04/2016





### Legende

- Plangebied zone 3
- Gemeentegrenzen
- ⊕ Grondwatervergunningen

Bron: Topografische kaart 1/10.000, raster, kleur, NGI, opname 1991-2005 (AGIV); Grondwaterwinningen website DOV dd. 02/02/2016  
 Beschermingszones van grondwaterwinningen, toestand 01-07-2006, MVG-LIN-AMINAL-Water (AGIV)



PROJECTOMSCHRIJVING:  
 Aanleg van overstromingsgebieden  
 Nete, Kleine en Grote Nete

KAART 16c:  
 Grondwaterwinningen

OPDRACHTGEVER:  
 Waterwegen en Zeekanaal NV  
 Afdeling Zeeschelde

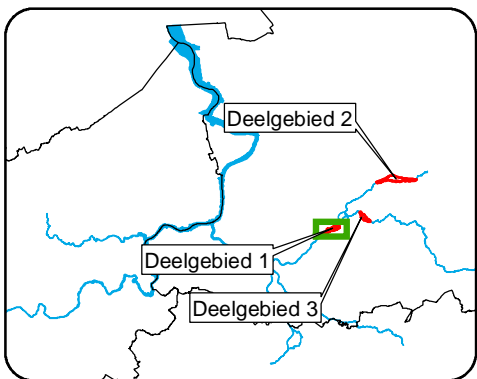
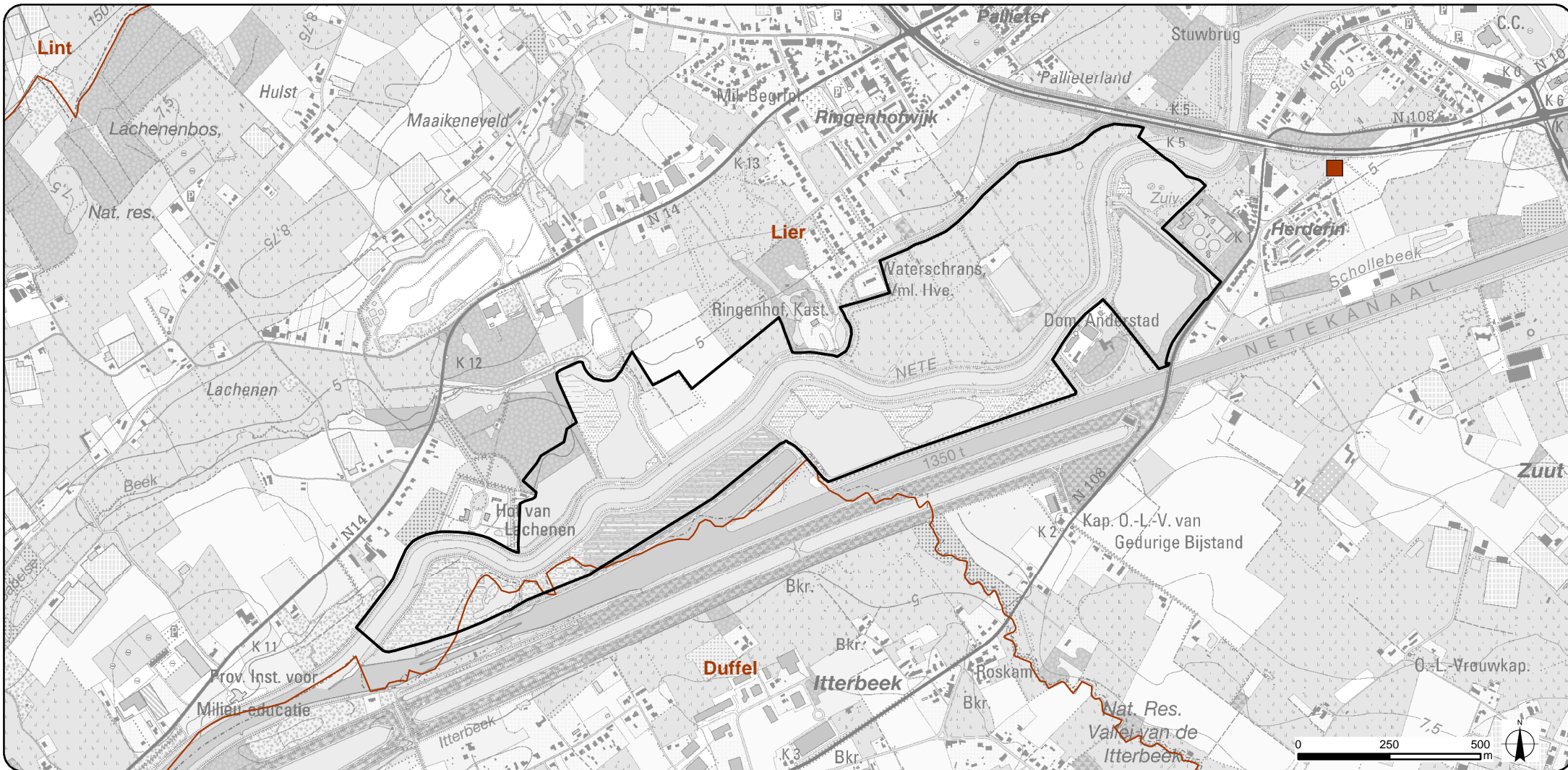


SCHAAL: 1:15.000  
 FORMAAT: A4

OPDRACHTHOUDER:  
**TECHNUM**  
SMART & SUSTAINABLE INFRASTRUCTURE

ID: P002084\_016  
 VERSIE: 07/04/2016





### Legende

- Plangebied zone 1
- Gemeentegrenzen
- Grondwatermeetnet

Bron: Topografische kaart 1/10.000, raster, kleur, NGI, opname 1991-2005 (AGIV); Grondwatermeetnet website DOV dd. 02/02/2016



PROJECTOMSCHRIJVING:  
Aanleg van overstromingsgebieden  
Nete, Kleine en Grote Nete

KAART 17a:  
Grondwatermeetnet

OPDRACHTGEVER:  
Waterwegen en Zeekanaal NV  
Afdeling Zeeschelde

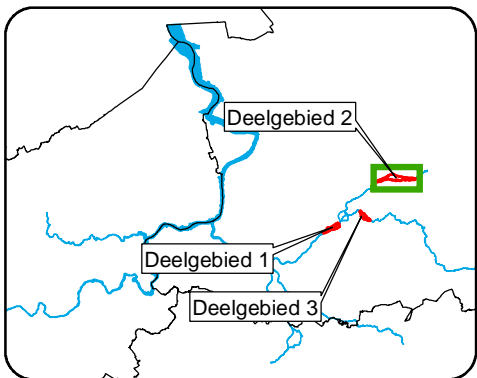
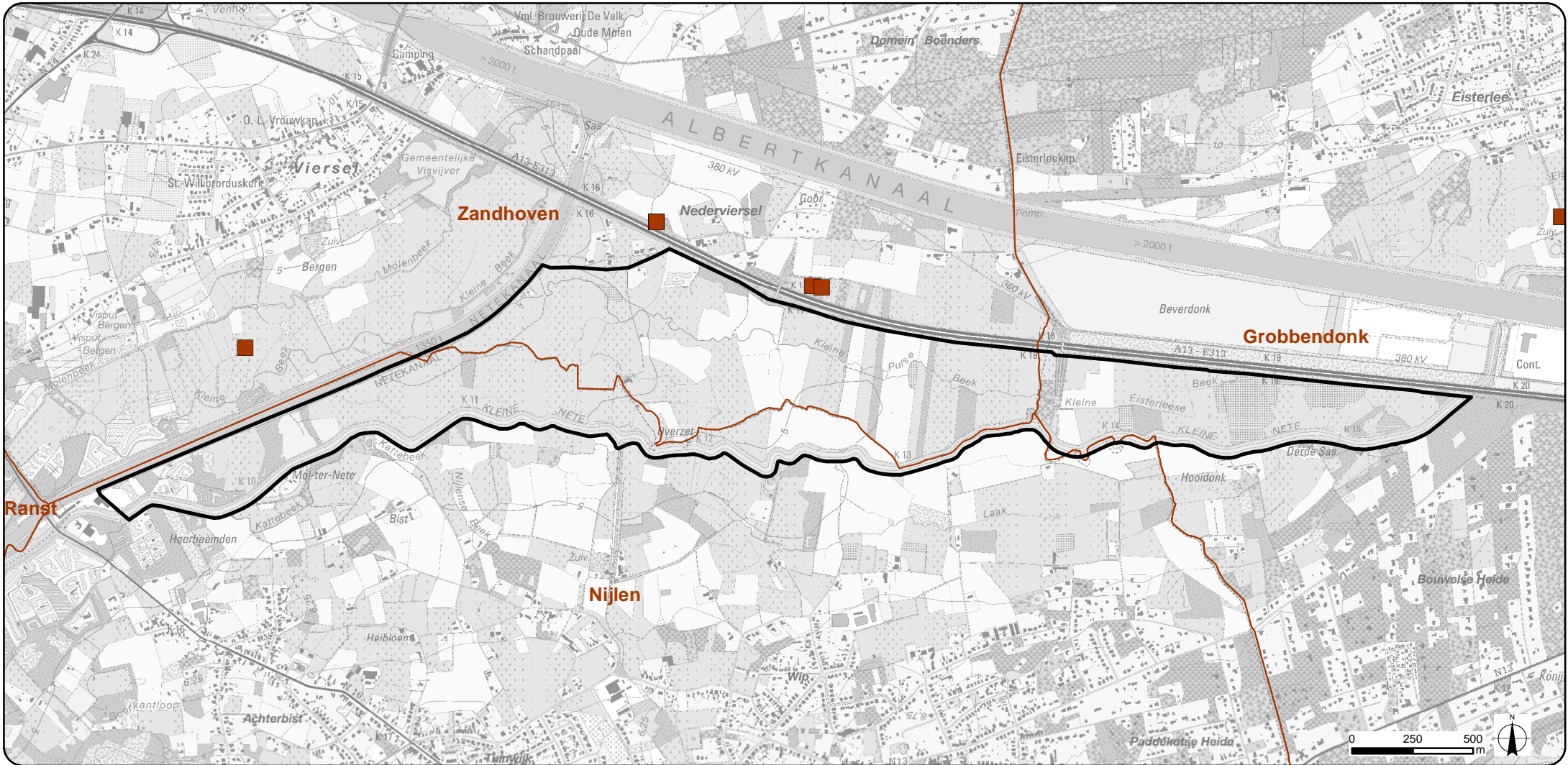


SCHAAL: 1:15.000  
FORMAAT: A4

OPDRACHTHOUDER:  
**TECHNUM**  
SMART & SUSTAINABLE INFRASTRUCTURE

ID: P002084\_017  
VERSIE: 07/04/2016





### Legende

- Plangebied zone 2
- Gemeentegrenzen
- Grondwatermeetnet

Bron: Topografische kaart 1/10.000, raster, kleur, NGI, opname 1991-2005 (AGIV); Grondwatermeetnet website DOV dd. 02/02/2016

**SigmaPlan**  
Nete en Kleine Nete

PROJECTOMSCHRIJVING:  
Aanleg van overstromingsgebieden  
Nete, Kleine en Grote Nete

KAART 17b:  
Grondwatermeetnet

OPDRACHTGEVER:  
Waterwegen en Zeekanaal NV  
Afdeling Zeeschelde

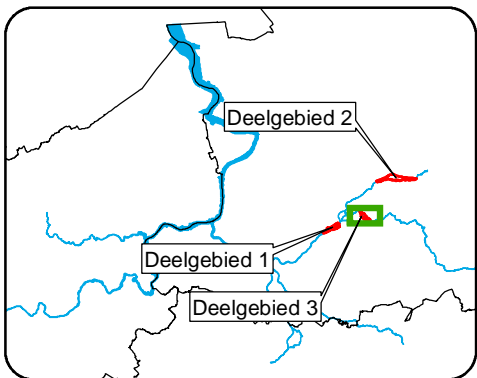
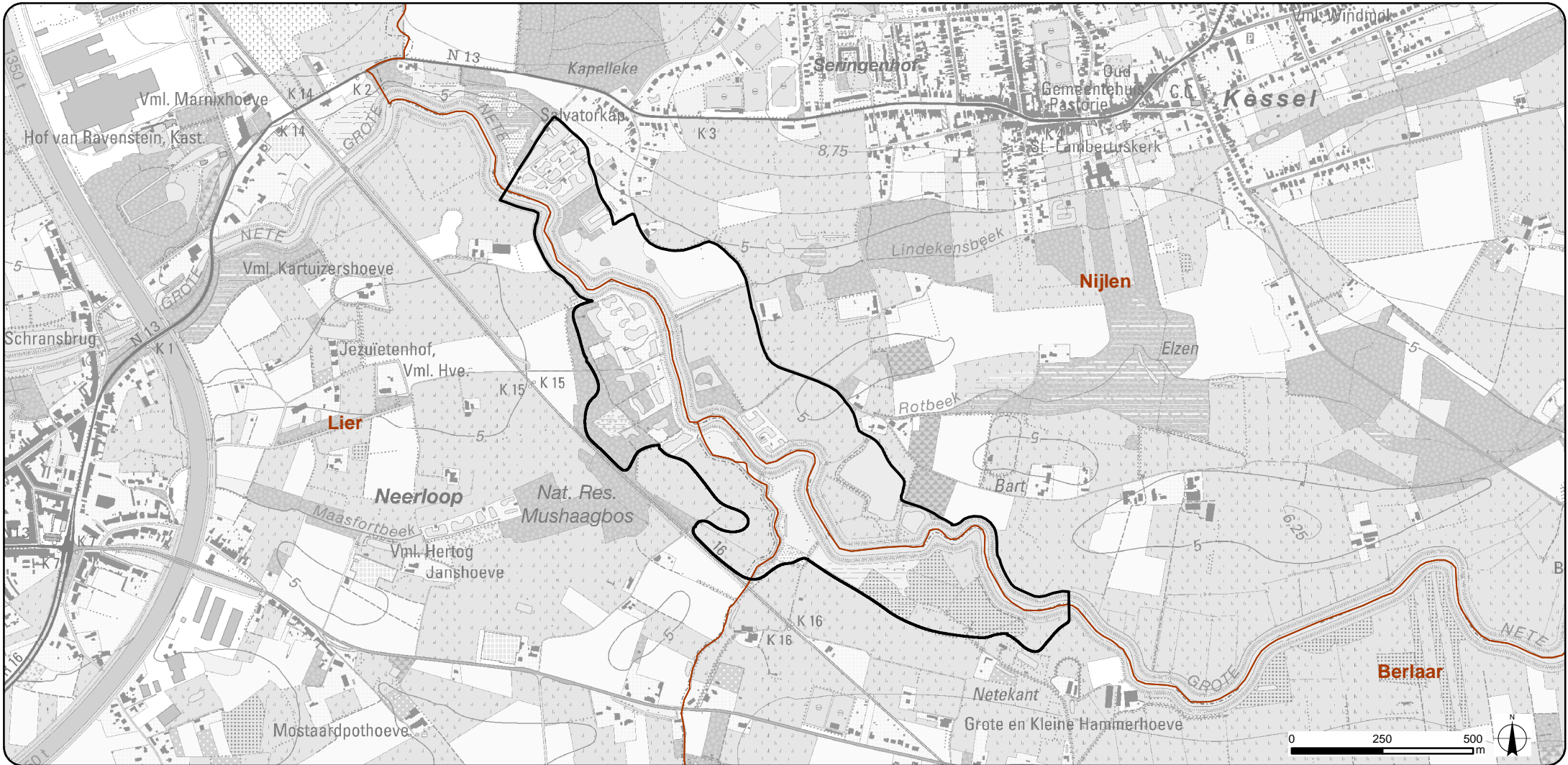


SCHAAL: 1:22.500  
FORMAAT: A4

OPDRACHTHOUDER:  
**TECHNUM**  
SMART & SUSTAINABLE INFRASTRUCTURE

ID: P002084\_017  
VERSIE: 07/04/2016





### Legende

- Plangebied zone 3
- Gemeentegrenzen
- Grondwatermeetnet

Bron: Topografische kaart 1/10.000, raster, kleur, NGI, opname 1991-2005 (AGIV); Grondwatermeetnet website DOV dd. 02/02/2016

**SigmaPlan**  
Nete en Kleine Nete

PROJECTOMSCHRIJVING:  
Aanleg van overstromingsgebieden  
Nete, Kleine en Grote Nete

KAART 17c:  
Grondwatermeetnet

OPDRACHTGEVER:  
Waterwegen en Zeekanaal NV  
Afdeling Zeeschelde

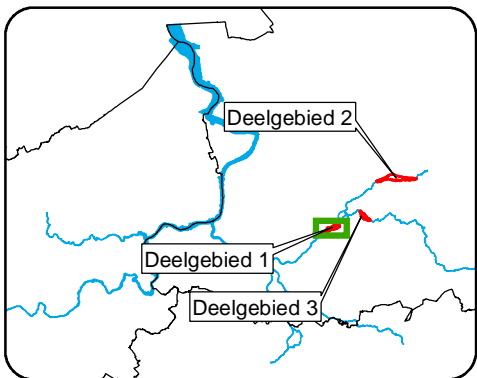
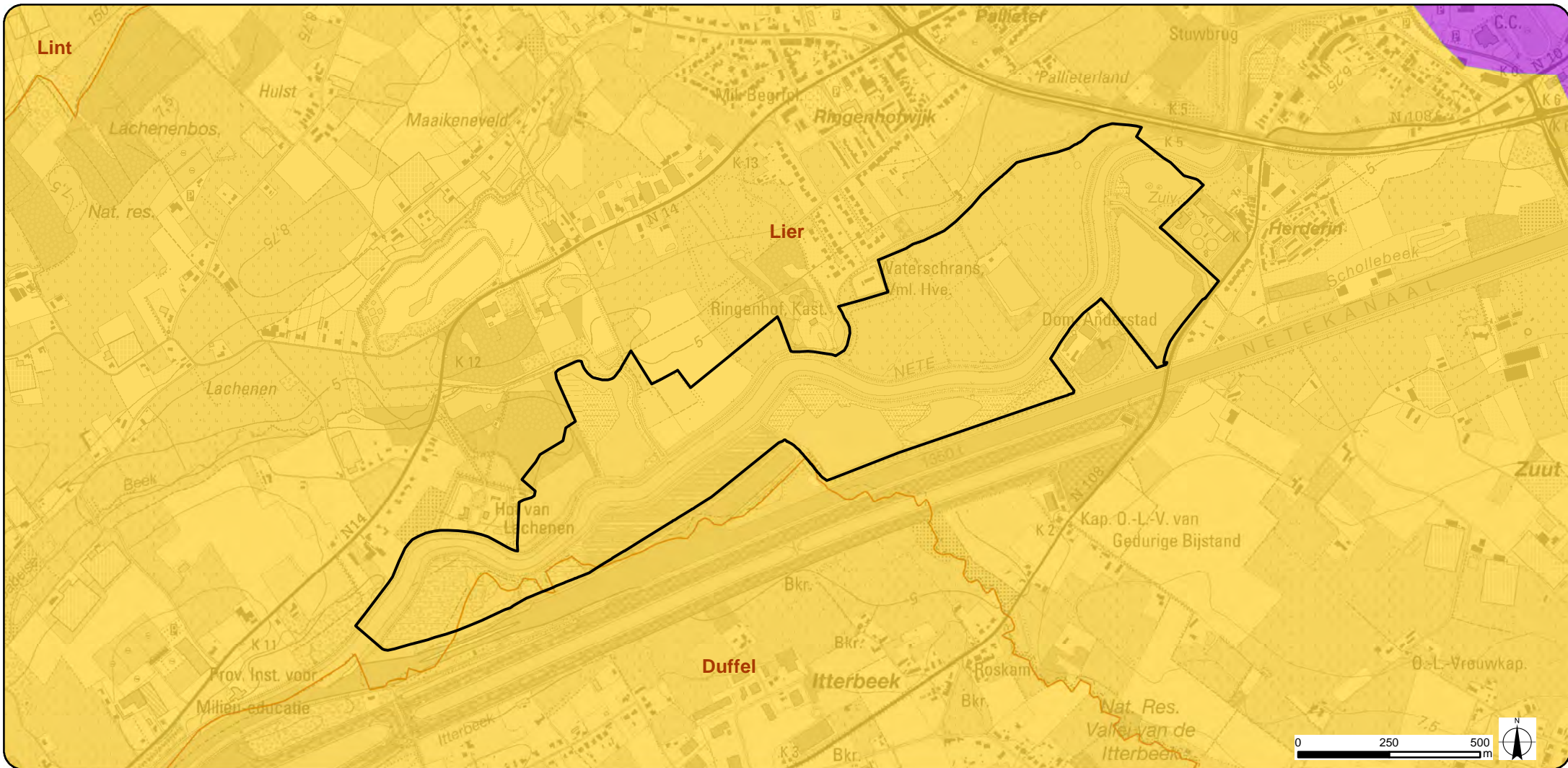


SCHAAL: 1:15.000  
FORMAAT: A4

OPDRACHTHOUDER:  
**TECHNUM**  
SMART & SUSTAINABLE INFRASTRUCTURE

ID: P002084\_017  
VERSIE: 07/04/2016





### Legende

- Plangebied zone 1
- Gemeentegrenzen

### Kwetsbaarheidszones grondwater

- Weinig kwetsbaar
- Zeer kwetsbaar

Bron: Topografische kaart 1/10.000, raster, kleur, NGI, opname 1991-2005 (AGIV); (AGIV); VHA-waterlopen & -zones, Vlaamse Milieumaatschappij - Afdeling Operationeel Waterbeheer (AGIV)

**SigmaPlan**  
Nete en Kleine Nete

---

PROJECTOMSCHRIJVING: Aanleg van overstromingsgebieden Nete, Kleine en Grote Nete

OPDRACHTGEVER: Waterwegen en Zeekanaal NV Afdeling Zeeschelde

OPDRACHTHOUDER: **TECHNUM**  
SMART & SUSTAINABLE INFRASTRUCTURE

---

KAART 18a: Grondwaterkwetsbaarheid

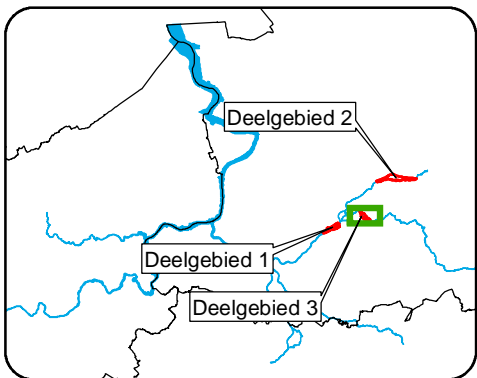
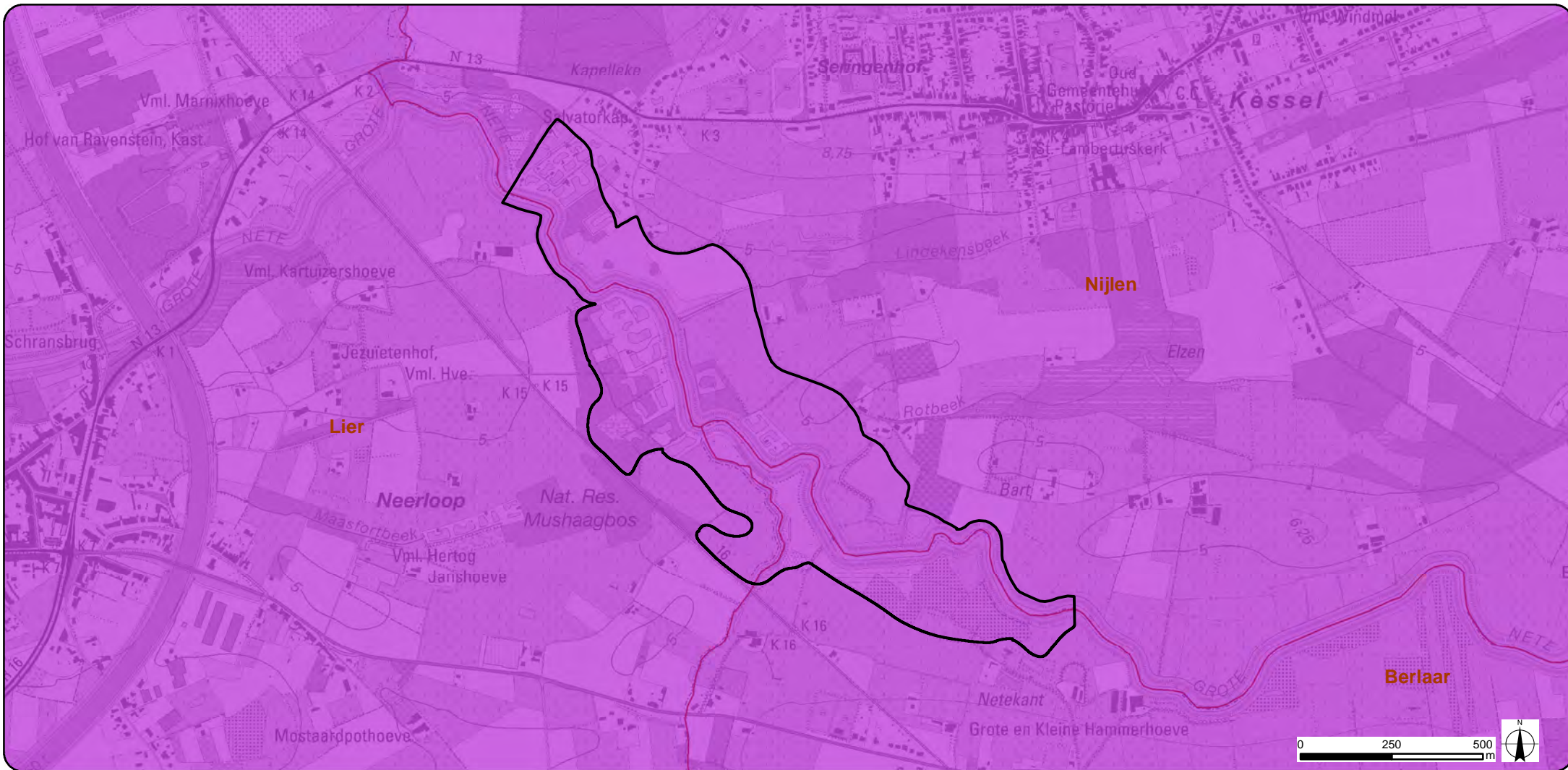
SCHAAL: 1:15.000  
FORMAAT: A4

ID: P002084\_018  
VERSIE: 07/04/2016









### Legende

- Plangebied zone 3
- Gemeentegrenzen

### Kwetsbaarheidszones grondwater

- Zeer kwetsbaar

Bron: Topografische kaart 1/10.000, raster, kleur, NGI, opname 1991-2005 (AGIV); (AGIV); VHA-waterlopen & -zones, Vlaamse Milieumaatschappij - Afdeling Operationeel Waterbeheer (AGIV)



PROJECTOMSCHRIJVING:  
Aanleg van overstromingsgebieden  
Nete, Kleine en Grote Nete

KAART 18c:  
Grondwaterkwetsbaarheid

OPDRACHTGEVER:  
Waterwegen en Zeekanaal NV  
Afdeling Zeeschelde

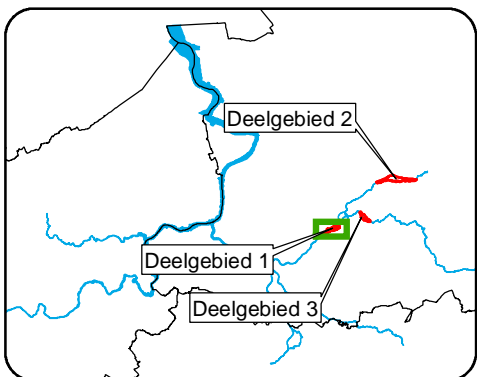
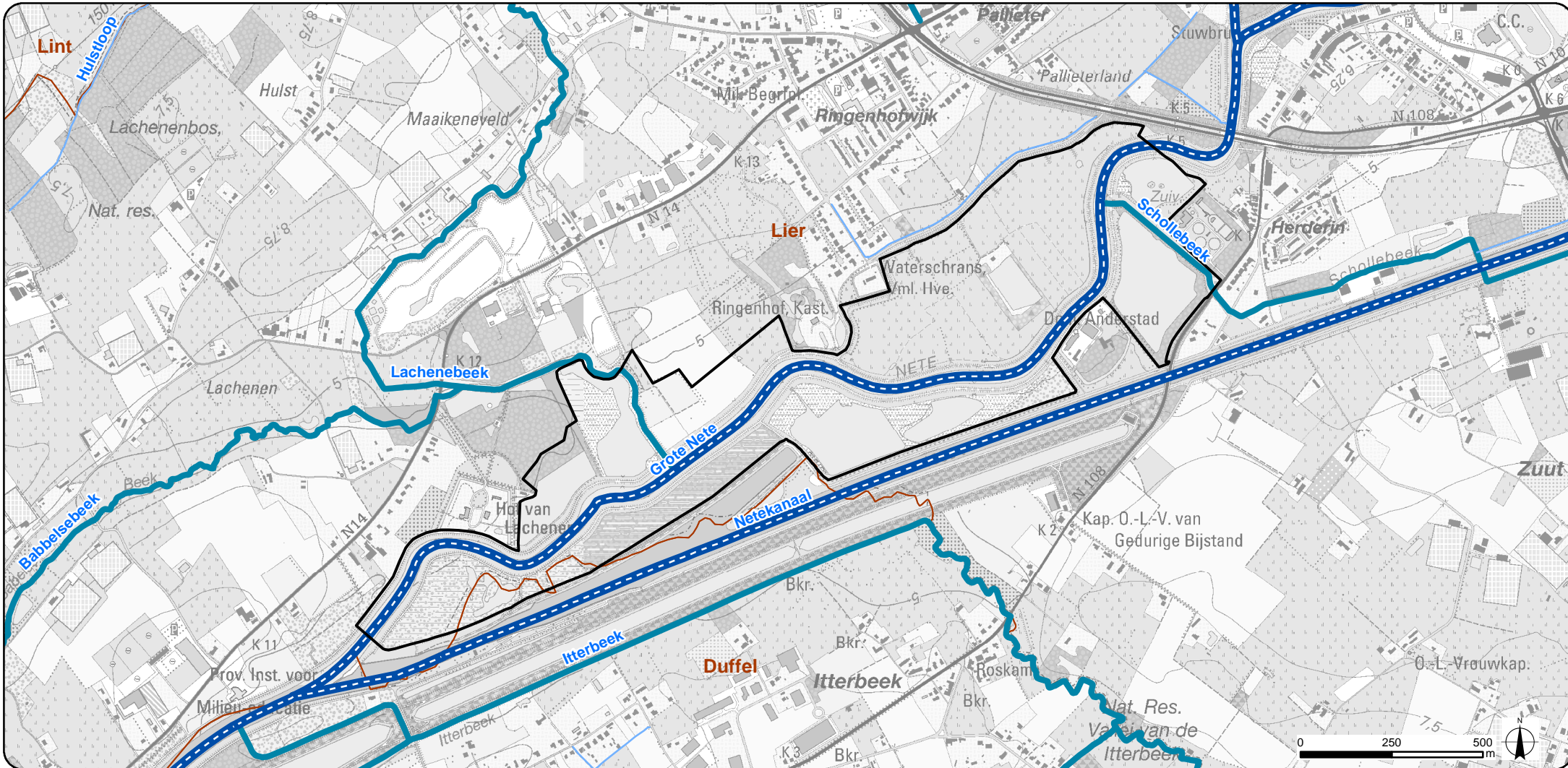


SCHAAL: 1:15.000  
FORMAAT: A4

OPDRACHTHOUDER:  
**TECHNUM**  
SMART & SUSTAINABLE INFRASTRUCTURE

ID: P002084\_018  
VERSIE: 07/04/2016





### Legende

- Plangebied zone 1
- Gemeentegrenzen

### Waterlopen

- Bevaarbaar
- Geklasseerd, eerste categorie
- Geklasseerd, tweede categorie
- Geklasseerd, derde categorie
- Niet geklasseerd

Bron: Topografische kaart 1/10.000, raster, kleur, NGI, opname 1991-2005 (AGIV); (AGIV);  
VHA-waterlopen & -zones, Vlaamse Milieumaatschappij - Afdeling Operationeel Waterbeheer (AGIV)



PROJECTOMSCHRIJVING:  
Aanleg van overstromingsgebieden  
Nete, Kleine en Grote Nete

KAART 19a:  
Waterlopen

OPDRACHTGEVER:  
Waterwegen en Zeekanaal NV  
Afdeling Zeeschelde

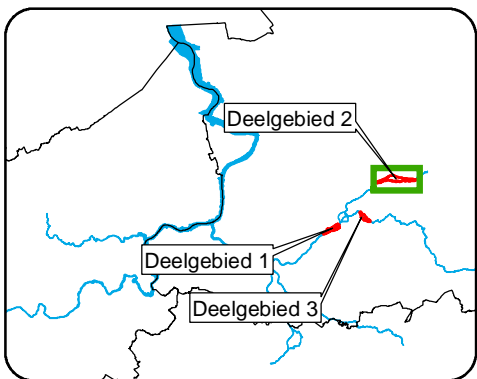
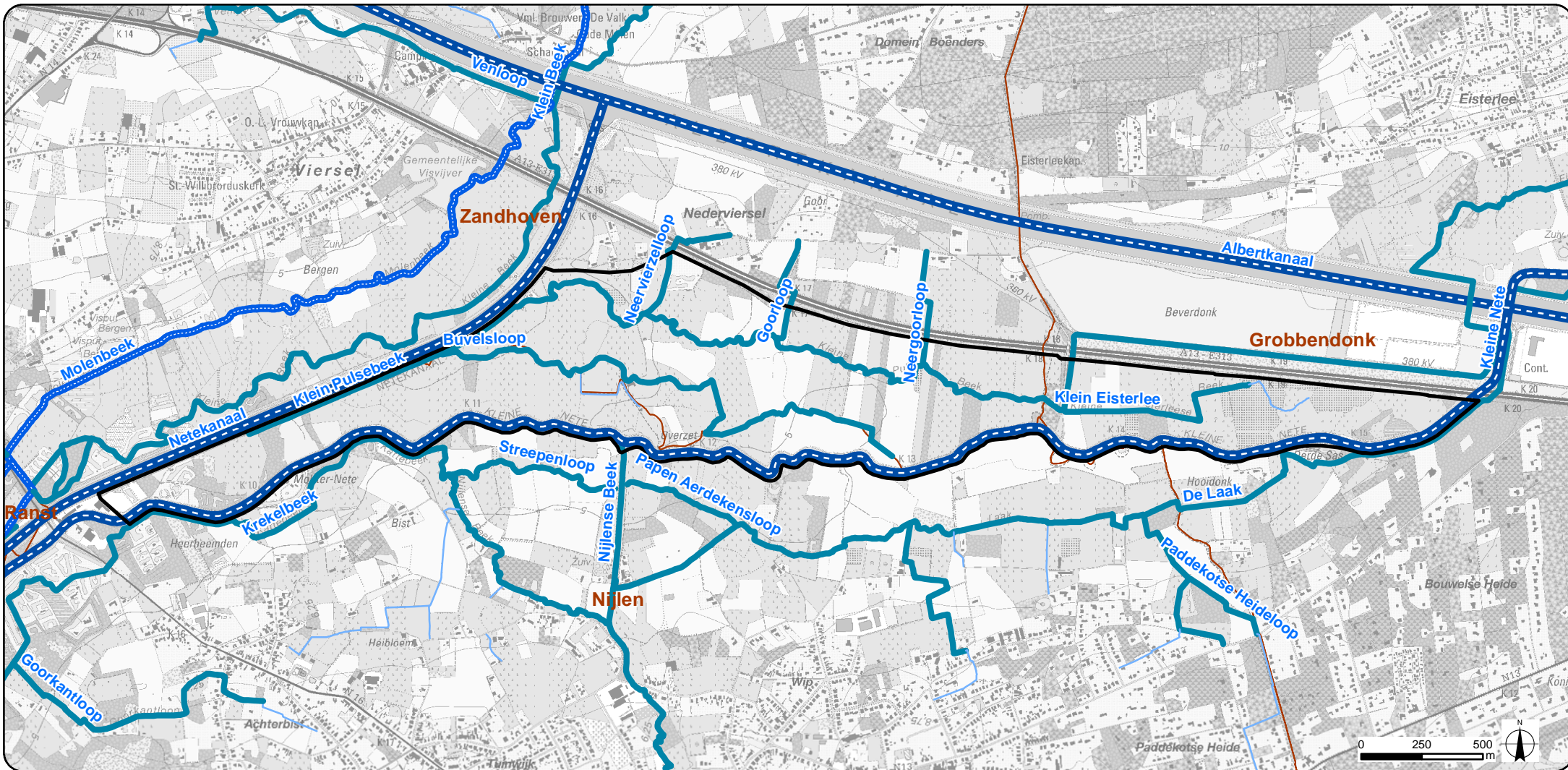


SCHAAL: 1:15.000  
FORMAAT: A4

OPDRACHTHOUDER:  
**TECHNUM**  
SMART & SUSTAINABLE INFRASTRUCTURE

ID: P002084\_019  
VERSIE: 07/04/2016





## Legende

- Plangebied zone 2
- Gemeentegrenzen

### Waterlopen

- Bevaarbaar
- Geklasseerd, eerste categorie
- Geklasseerd, tweede categorie
- Geklasseerd, derde categorie
- Niet geklasseerd

Bron: Topografische kaart 1/10.000, raster, kleur, NGI, opname 1991-2005 (AGIV); (AGIV);  
VHA-waterlopen & -zones, Vlaamse Milieumaatschappij - Afdeling Operationeel Waterbeheer (AGIV)

**SigmaPlan**  
Nete en Kleine Nete

PROJECTOMSCHRIJVING:  
Aanleg van overstromingsgebieden  
Nete, Kleine en Grote Nete

KAART 19b:  
Waterlopen

OPDRACHTGEVER:  
Waterwegen en Zeekanaal NV  
Afdeling Zeeschelde

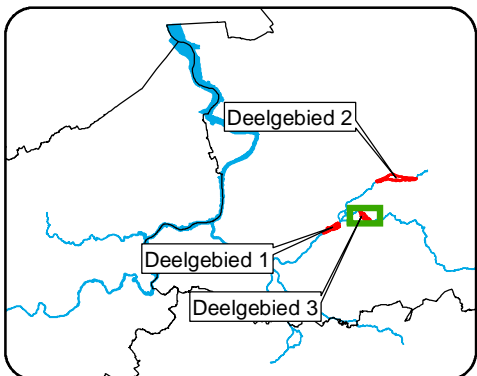
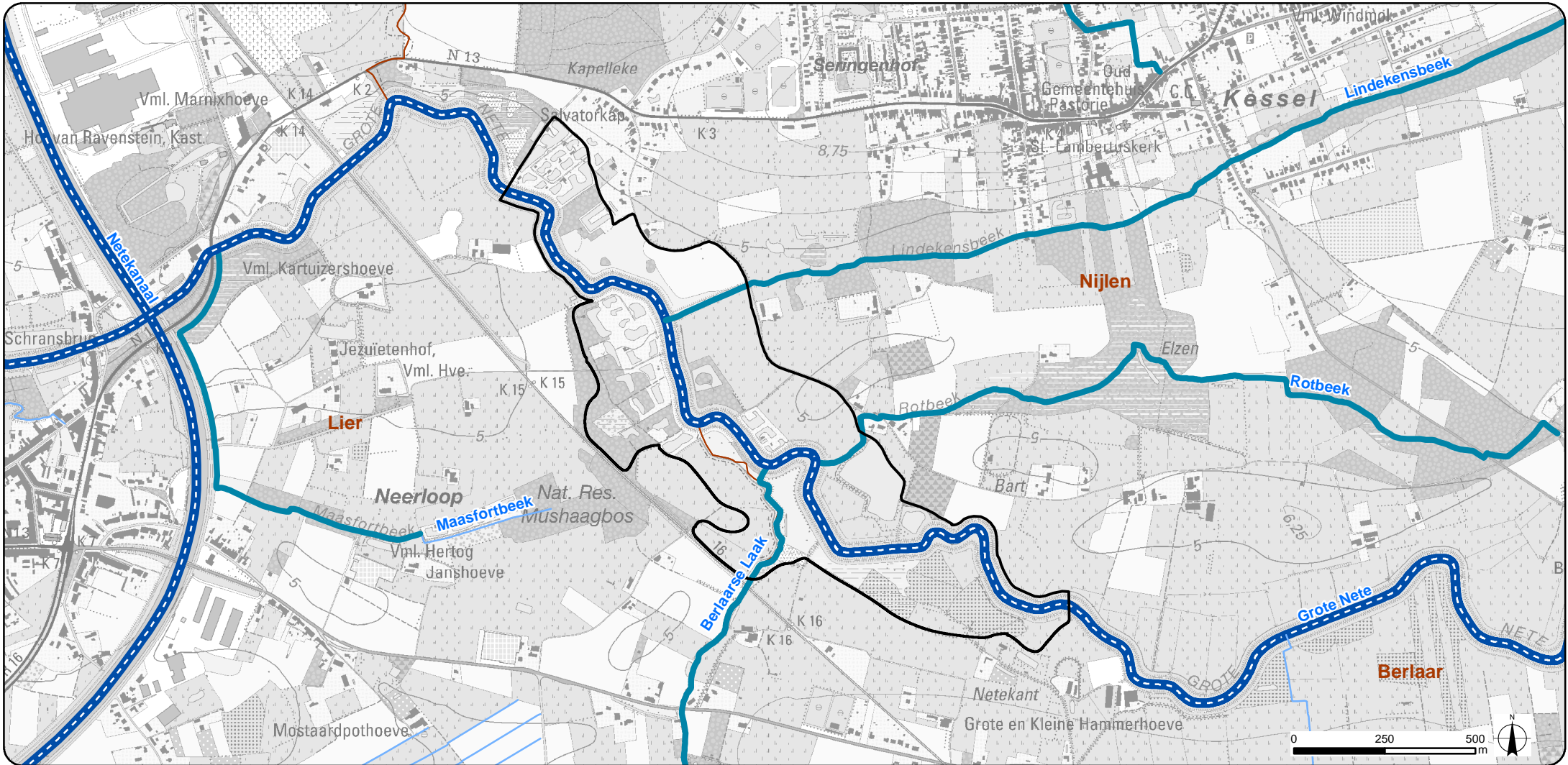


SCHAAL: 1:22.500  
FORMAAT: A4

OPDRACHTHOUDER:  
**TECHNUM**  
SMART & SUSTAINABLE INFRASTRUCTURE

ID: P002084\_019  
VERSIE: 07/04/2016





### Legende

- Plangebied zone 3
- Gemeentegrenzen

### Waterlopen

- Bevaarbaar
- Geklasseerd, eerste categorie
- Geklasseerd, tweede categorie
- Geklasseerd, derde categorie
- Niet geklasseerd

Bron: Topografische kaart 1/10.000, raster, kleur, NGI, opname 1991-2005 (AGIV); (AGIV);  
VHA-waterlopen & -zones, Vlaamse Milieumaatschappij - Afdeling Operationeel Waterbeheer (AGIV)

**SigmaPlan**  
Nete en Kleine Nete

PROJECTOMSCHRIJVING:  
Aanleg van overstromingsgebieden  
Nete, Kleine en Grote Nete

KAART 19c:  
Waterlopen

OPDRACHTGEVER:  
Waterwegen en Zeekanaal NV  
Afdeling Zeeschelde

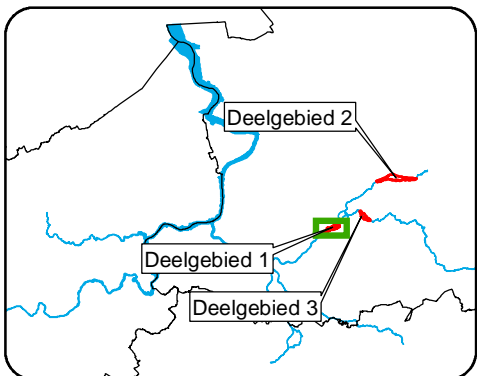
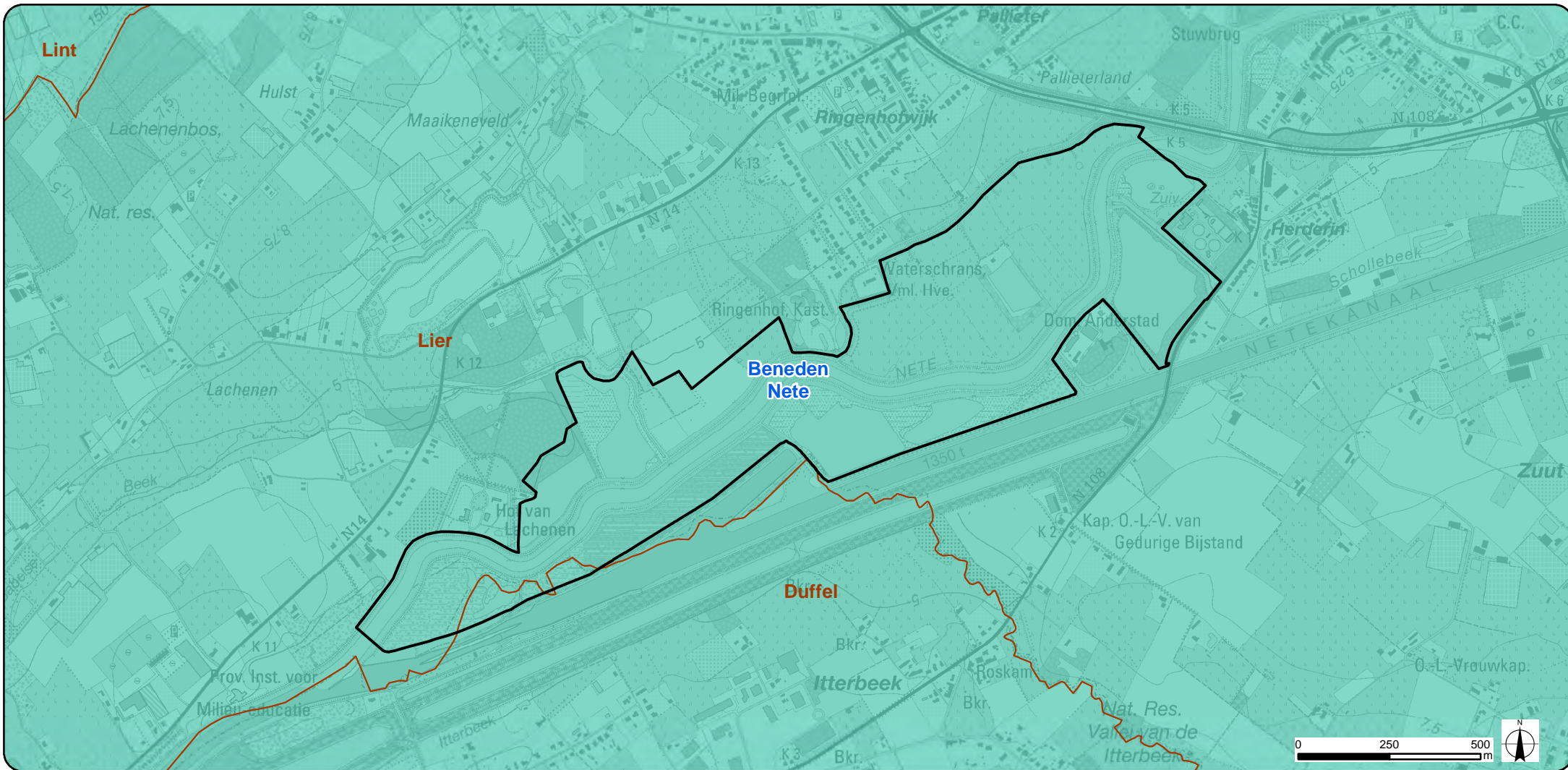


SCHAAL: 1:15.000  
FORMAAT: A4

OPDRACHTHOUDER:  
**TECHNUM**  
SMART & SUSTAINABLE INFRASTRUCTURE

ID: P002084\_019  
VERSIE: 07/04/2016





### Legende

- Plangebied zone 1
- Gemeentegrenzen

### Geografische indeling van watersystemen - deelbekkens

- Beneden Nete

Bron: Topografische kaart 1/10.000, raster, kleur, NGI, opname 1991-2005 (AGIV); Watersystemen-CIW-VMM afdeling Water - AGIV

**SigmaPlan**  
Nete en Kleine Nete

PROJECTOMSCHRIJVING:  
Aanleg van overstromingsgebieden  
Nete, Kleine en Grote Nete

KAART 20a:  
Deelbekkens

OPDRACHTGEVER:  
Waterwegen en Zeekanaal NV  
Afdeling Zeeschelde

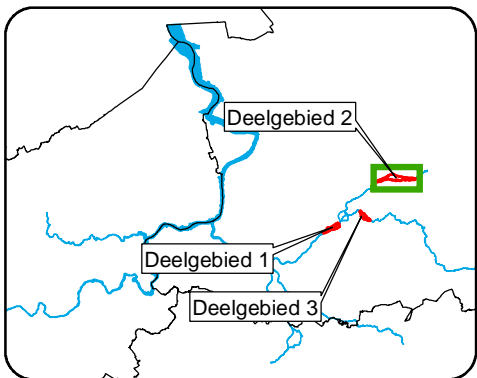
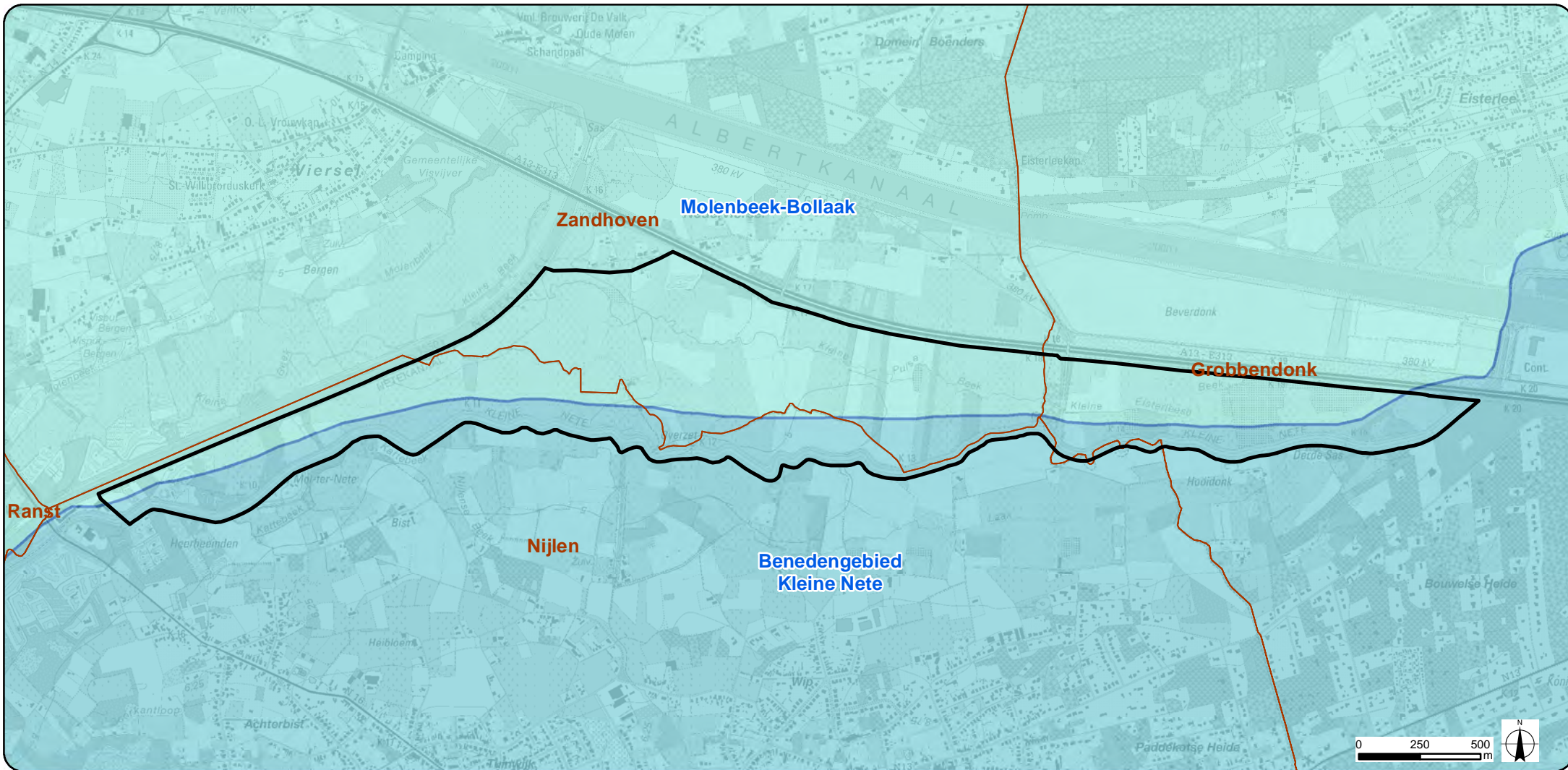


SCHAAL: 1:15.000  
FORMAAT: A4

OPDRACHTHOUDER:  
**TECHNUM**  
SMART & SUSTAINABLE INFRASTRUCTURE

ID: P002084\_020  
VERSIE: 07/04/2016





### Legende

- Plangebied zone 2
- Gemeentegrenzen

### Geografische indeling van watersystemen - deelbekkens

- Benedengebied Kleine Nete
- Molenbeek-Bollaak

Bron: Topografische kaart 1/10.000, raster, kleur, NGI, opname 1991-2005 (AGIV); Watersystemen-CIW-VMM afdeling Water - AGIV

**SigmaPlan**  
Nete en Kleine Nete

PROJECTOMSCHRIJVING:  
Aanleg van overstromingsgebieden  
Nete, Kleine en Grote Nete

KAART 20b:  
Deelbekkens

OPDRACHTGEVER:  
Waterwegen en Zeekanaal NV  
Afdeling Zeeschelde

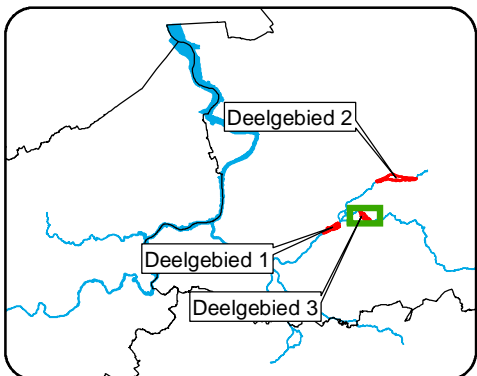
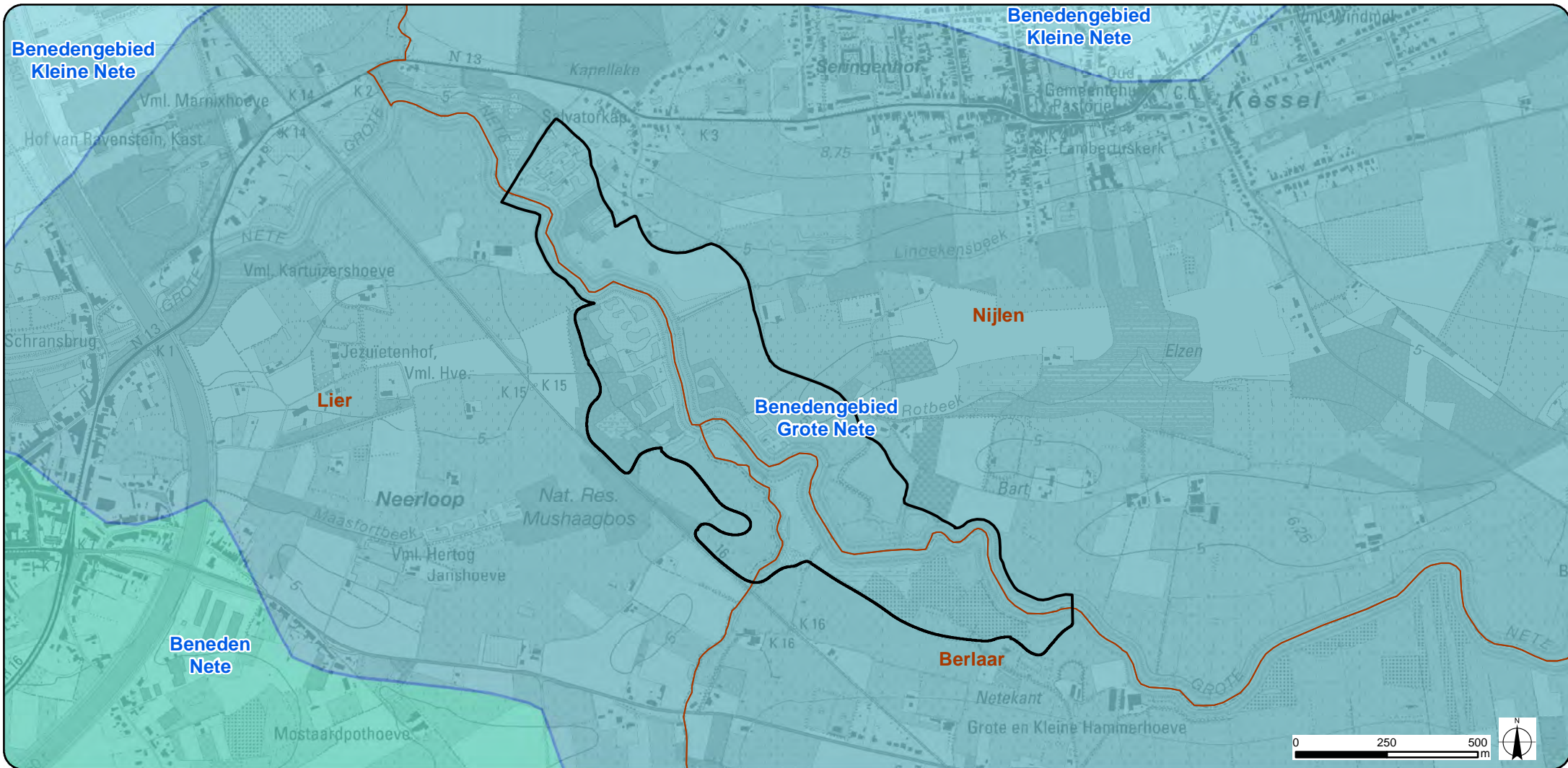


SCHAAL: 1:22.500  
FORMAAT: A4

OPDRACHTHOUDER:  
**TECHNUM**  
SMART & SUSTAINABLE INFRASTRUCTURE

ID: P002084\_020  
VERSIE: 07/04/2016





### Legende

- Plangebied zone 3
- Gemeentegrenzen

#### Geografische indeling van watersystemen - deelbekkens

- Beneden Nete
- Benedengebied Grote Nete
- Benedengebied Kleine Nete

Bron: Topografische kaart 1/10.000, raster, kleur, NGI, opname 1991-2005 (AGIV); Watersystemen-CIW-VMM afdeling Water - AGIV

**SigmaPlan**  
Nete en Kleine Nete

PROJECTOMSCHRIJVING:  
Aanleg van overstromingsgebieden  
Nete, Kleine en Grote Nete

KAART 20c:  
Deelbekkens

OPDRACHTGEVER:  
Waterwegen en Zeekanaal NV  
Afdeling Zeeschelde

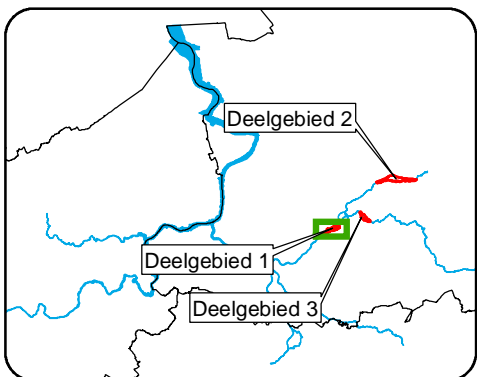
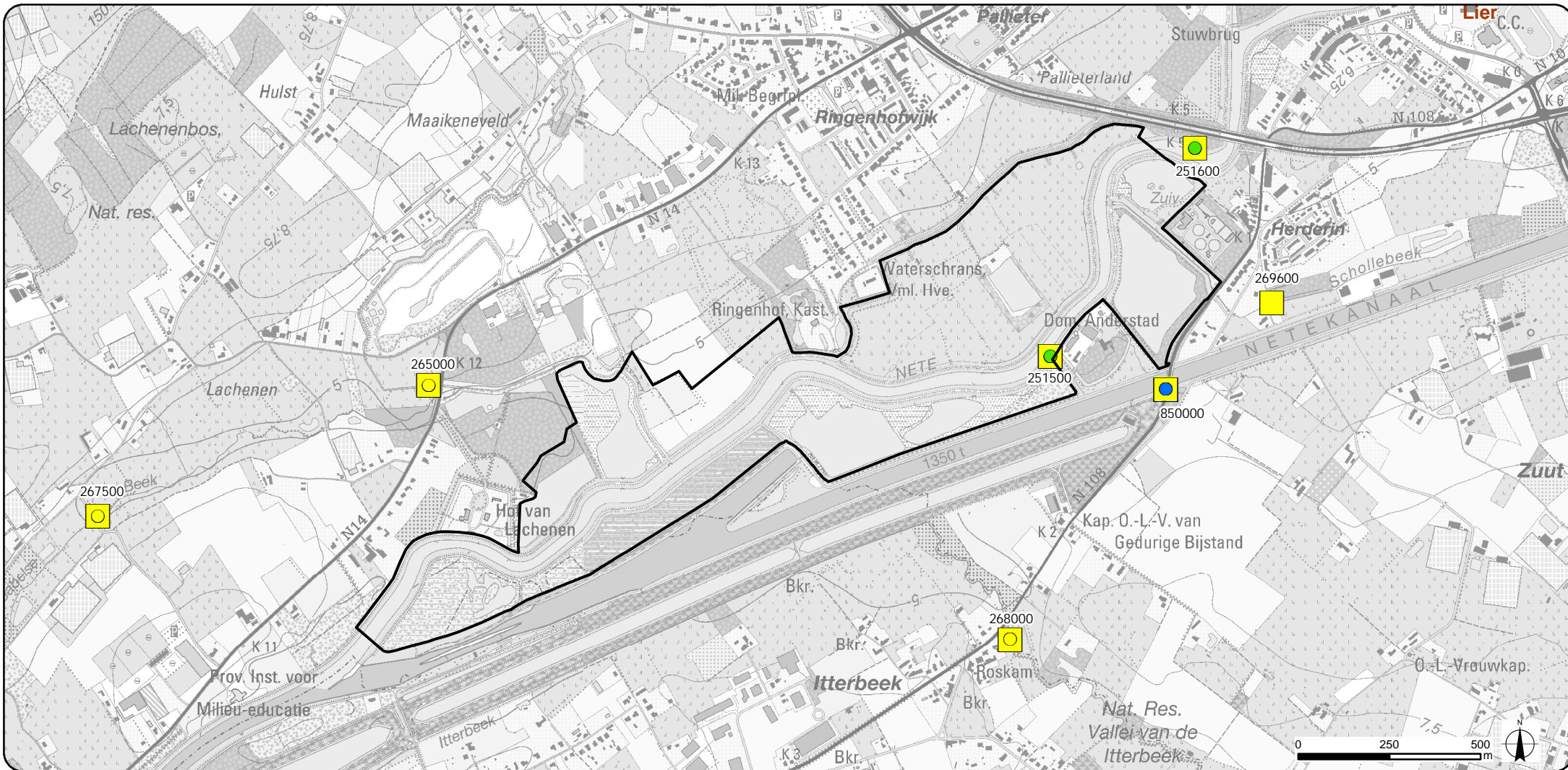


SCHAAL: 1:15.000  
FORMAAT: A4

OPDRACHTHOUDER:  
**TECHNUM**  
SMART & SUSTAINABLE INFRASTRUCTURE

ID: P002084\_020  
VERSIE: 07/04/2016





## Legende

□ Plangebied zone 1

### Prati-index voor zuurstofverzadiging (PIO)

- niet verontreinigd
- aanvaardbaar
- matig verontreinigd
- verontreinigd
- zwaar verontreinigd

### Belgische Biotische index (BBI)

- goede kwaliteit
- matige kwaliteit
- slechte kwaliteit
- zeer slechte kwaliteit

Bron: Topografische kaart 1/10.000, raster, kleur, NGI, opname 1991-2005; Meetpunten biologische en fysich- chemische kwaliteit, toestand 2013, VMM

**Sigmoplan**  
Nete en Kleine Nete

PROJECTOMSCHRIJVING:  
Aanleg van overstromingsgebieden  
Nete, Kleine en Grote Nete

OPDRACHTGEVER:  
Waterwegen en Zeekanaal NV  
Afdeling Zeeschelde

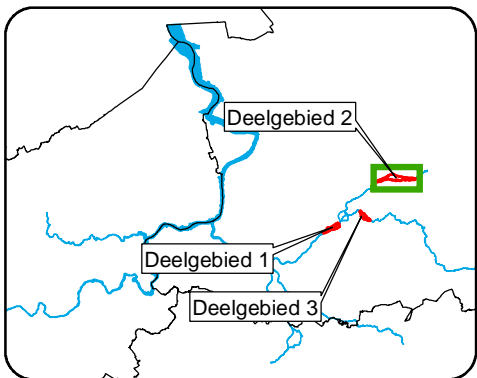
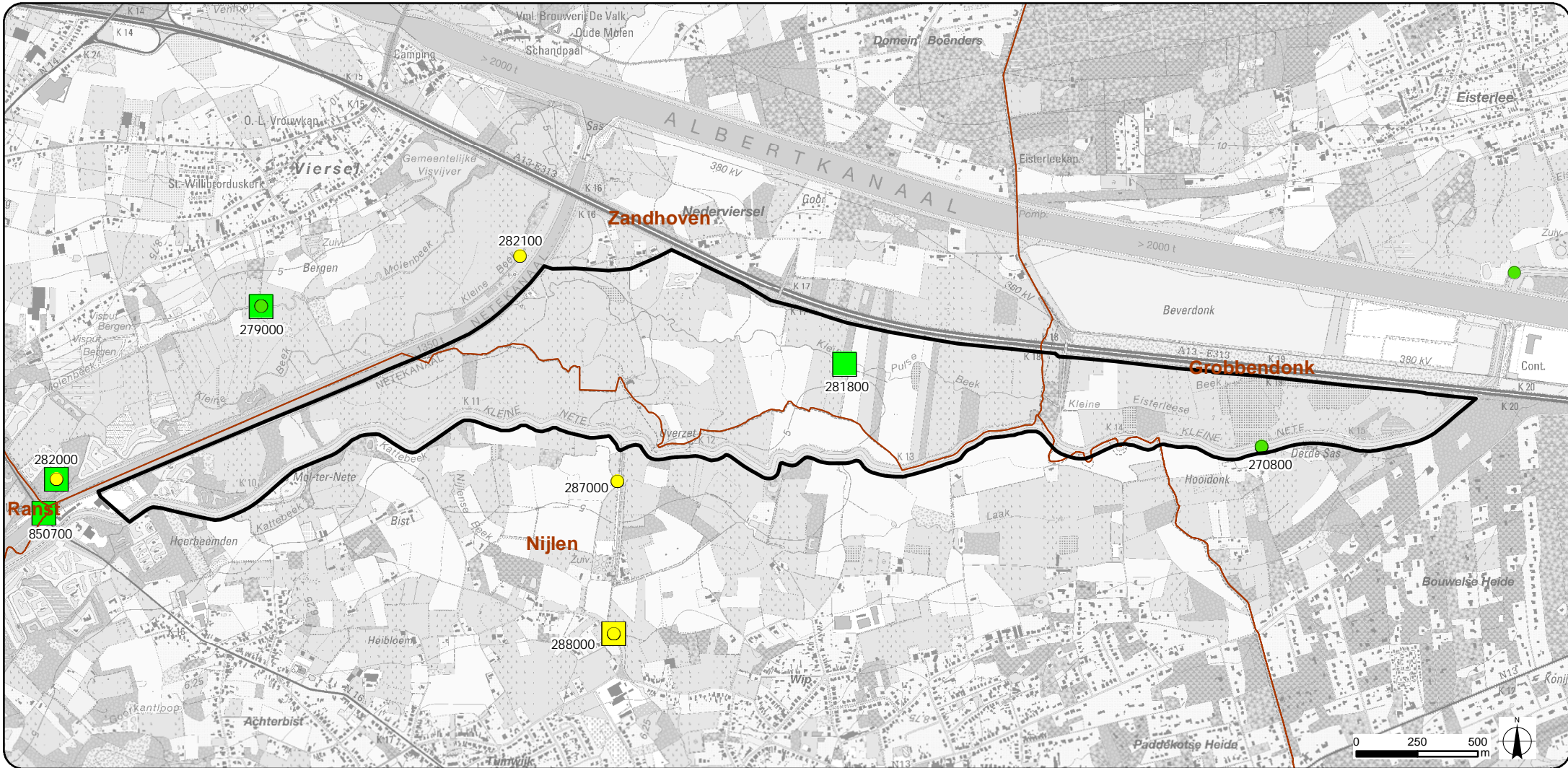
OPDRACHTHOUDER:  
**TECHNUM**  
SMART & SUSTAINABLE INFRASTRUCTURE

KAART 21a:  
Meetpunten oppervlaktewatermeetnet

SCHAAL: 1:15.000  
FORMAAT: A4

ID: P002084\_021  
VERSIE: 07/04/2016





### Legende

- Plangebied zone 2
- Gemeentegrenzen

### Prati-index voor zuurstofverzadiging (PIO)

- niet verontreinigd
- aanvaardbaar
- matig verontreinigd
- verontreinigd
- zwaar verontreinigd

### Belgische Biotische index (BBI)

- goede kwaliteit
- matige kwaliteit
- slechte kwaliteit
- zeer slechte kwaliteit

Bron: Topografische kaart 1/10.000, raster, kleur, NGI, opname 1991-2005; Meetpunten biologische en fysich- chemische kwaliteit, toestand 2013, VMM

**SigmaPlan**  
Nete en Kleine Nete

PROJECTOMSCHRIJVING:  
Aanleg van overstromingsgebieden  
Nete, Kleine en Grote Nete

OPDRACHTGEVER:  
Waterwegen en Zeekanaal NV  
Afdeling Zeeschelde

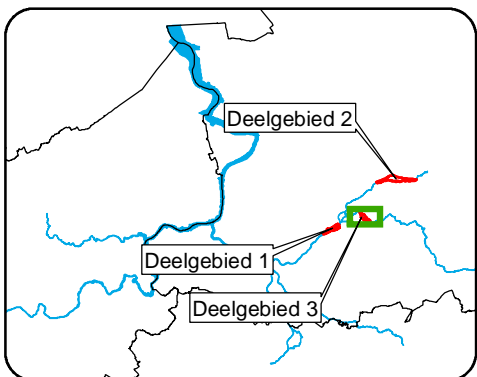
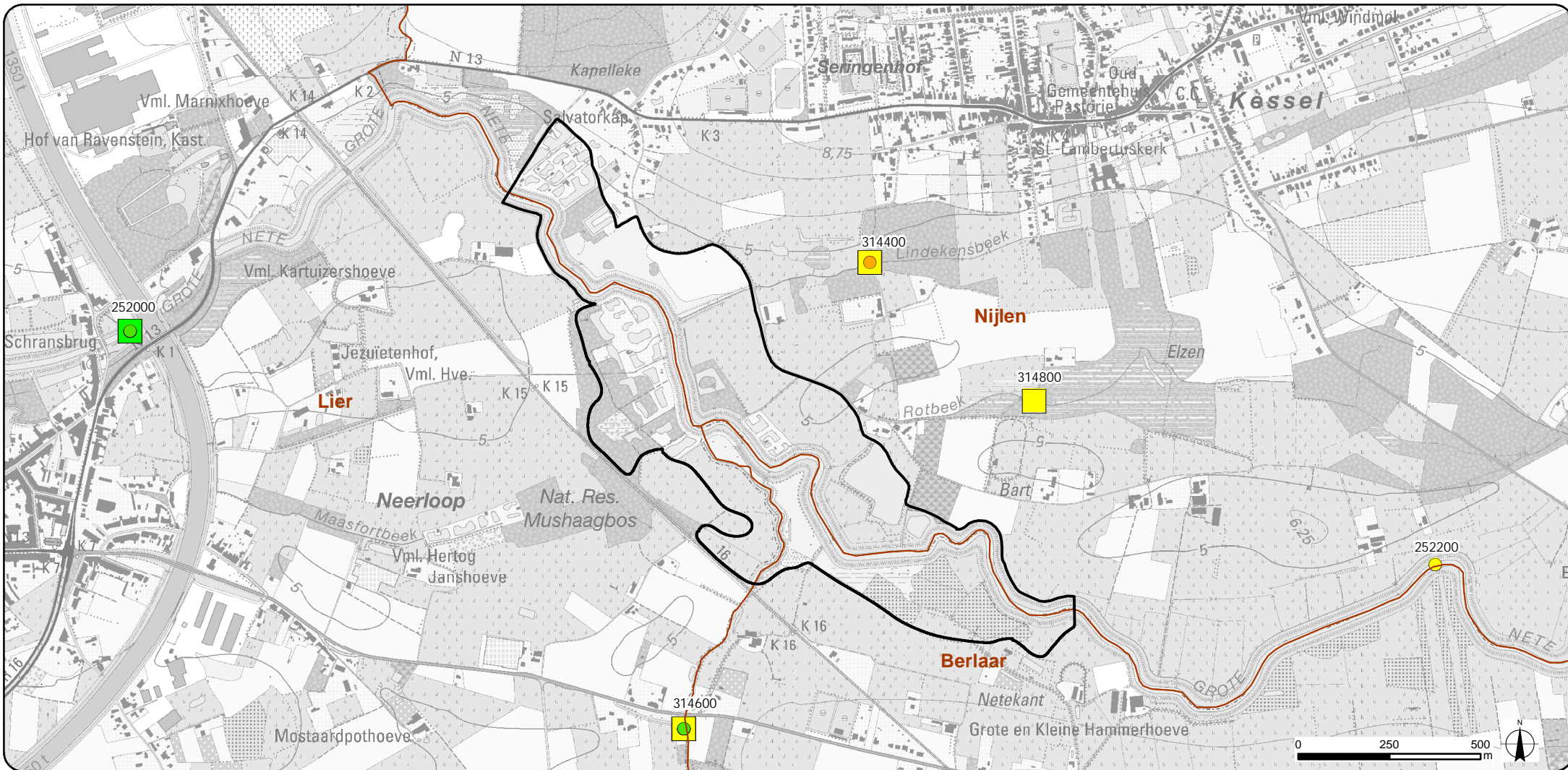
OPDRACHTHOUDER:  
**TECHNUM**  
SMART & SUSTAINABLE INFRASTRUCTURE

KAART 21b:  
Meetpunten oppervlaktewatermeetnet

SCHAAL: 1:22.500  
FORMAAT: A4

ID: P002084\_021  
VERSIE: 07/04/2016





### Legende

- Plangebied zone 3
- Gemeentegrenzen

### Prati-index voor zuurstofverzadiging (PIO)

- niet verontreinigd
- aanvaardbaar
- matig verontreinigd
- verontreinigd
- zwaar verontreinigd

### Belgische Biotische index (BBI)

- goede kwaliteit
- matige kwaliteit
- slechte kwaliteit
- zeer slechte kwaliteit

Bron: Topografische kaart 1/10.000, raster, kleur, NGI, opname 1991-2005; Meetpunten biologische en fysich- chemische kwaliteit, toestand 2013, VMM

**SigmaPlan**  
Nete en Kleine Nete

PROJECTOMSCHRIJVING:  
Aanleg van overstromingsgebieden  
Nete, Kleine en Grote Nete

OPDRACHTGEVER:  
Waterwegen en Zeekanaal NV  
Afdeling Zeeschelde

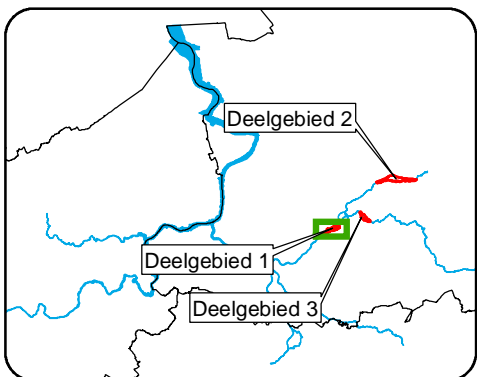
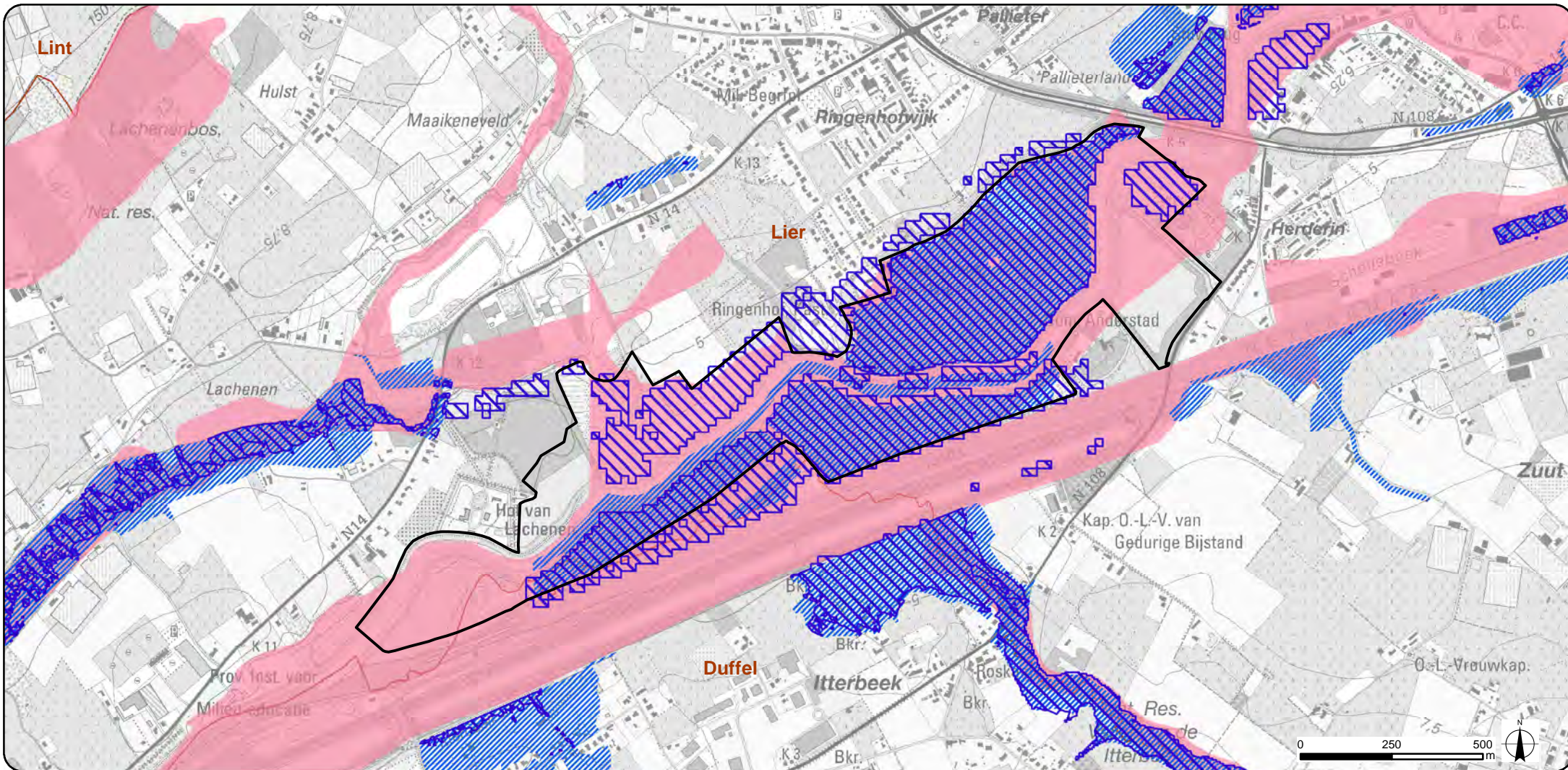
OPDRACHTHOUDER:  
**TECHNUM**  
SMART & SUSTAINABLE INFRASTRUCTURE

KAART 21c:  
Meetpunten oppervlaktewatermeetnet

SCHAAL: 1:15.000  
FORMAAT: A4

ID: P002084\_021  
VERSIE: 07/04/2016





### Legende

- Plangebied zone 1
- Gemeentegrenzen
- Risicozones overstrooming
- Recent Overstroomde Gebieden (ROG)
- Van nature overstroombare gebieden (NOG)**
- Overstroombaar vanuit waterloop

Bron: Topografische kaart 1/10.000, raster, kleur, NGI, opname 1991-2005 (AGIV); Van Nature overstroombare gebieden, MVG-LIN-ANB-Water; Risicozones voor overstroomingen, Vlaamse Milieumaatschappij - afdeling Water (VMM), Departement Mobiliteit en Openbare Werken - afdeling Waterbouwkundig Laboratorium; Recent overstroomde gebieden - VMM afdeling Operationeel Waterbeheer - MOW Waterbouwkundig Laboratorium

**SigmaPlan**  
Nete en Kleine Nete

PROJECTOMSCHRIJVING:  
Aanleg van overstroomingsgebieden  
Nete, Kleine en Grote Nete

KAART 22a:  
Overstromingskaart

OPDRACHTGEVER:  
Waterwegen en Zeekanaal NV  
Afdeling Zeeschelde

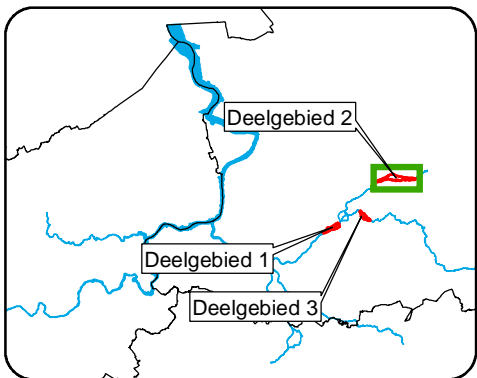
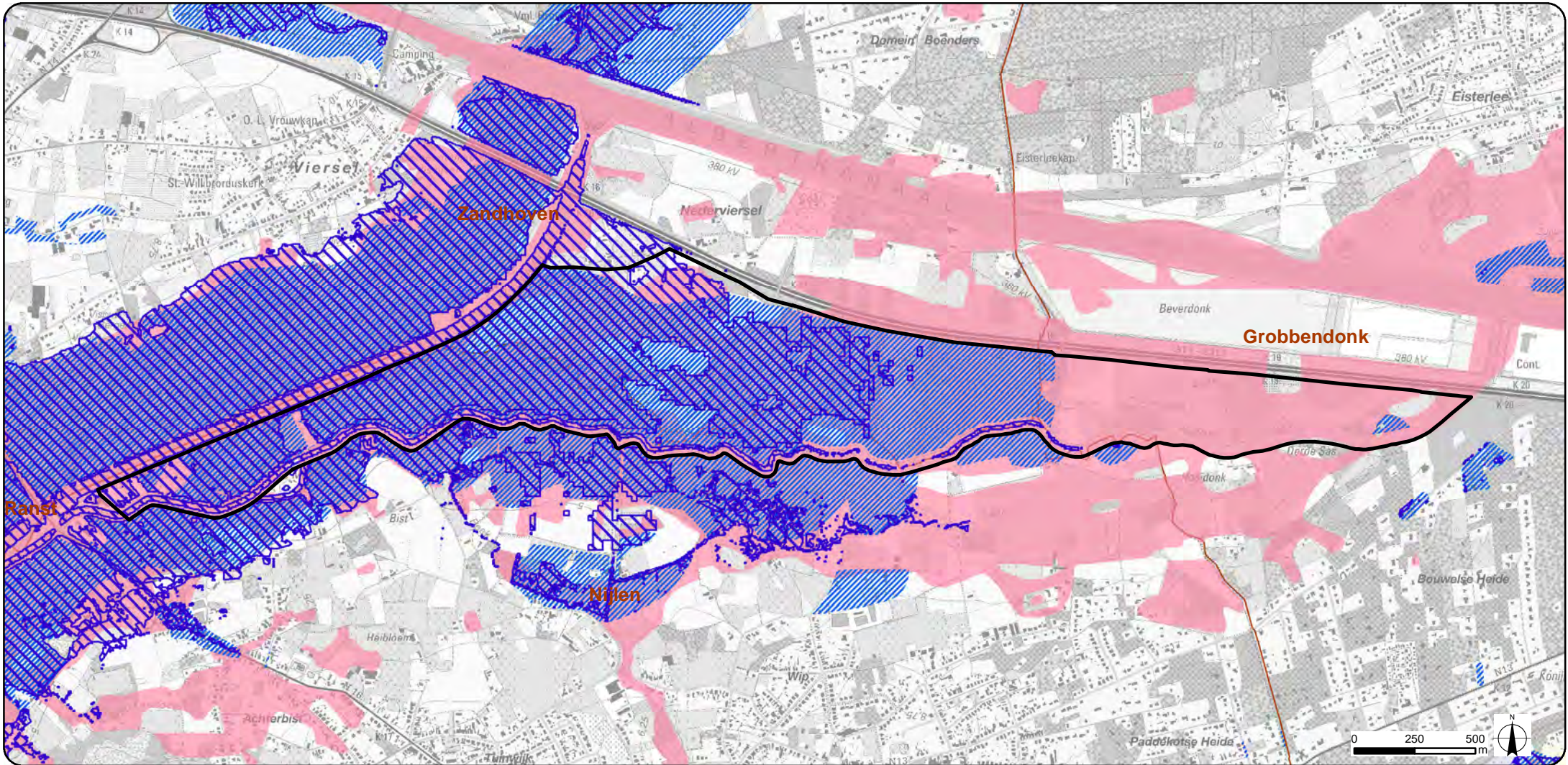


SCHAAL: 1:15.000  
FORMAAT: A4

OPDRACHTHOUDER:  
**TECHNUM**  
SMART & SUSTAINABLE INFRASTRUCTURE

ID: P002084\_022  
VERSIE: 07/04/2016





### Legende

- Plangebied zone 2
- Gemeentegrenzen
- Risicozones overstrooming
- Recent Overstroomde Gebieden (ROG)
- Van nature overstroombare gebieden
- Overstroombaar vanuit waterloop

Bron: Topografische kaart 1/10.000, raster, kleur, NGI, opname 1991-2005 (AGIV); Van Nature overstroombare gebieden, MVG-LIN-ANB-Water; Risicozones voor overstroomingen, Vlaamse Milieumaatschappij - afdeling Water (VMM), Departement Mobiliteit en Openbare Werken - afdeling Waterbouwkundig Laboratorium; Recent overstroomde gebieden - VMM afdeling Operationeel Waterbeheer - MOW Waterbouwkundig Laboratorium

**SigmaPlan**  
Nete en Kleine Nete

PROJECTOMSCHRIJVING:  
Aanleg van overstromingsgebieden  
Nete, Kleine en Grote Nete

KAART 22b:  
Overstromingskaart

OPDRACHTGEVER:  
Waterwegen en Zeekanaal NV  
Afdeling Zeeschelde



SCHAAL: 1:22.500  
FORMAAT: A4

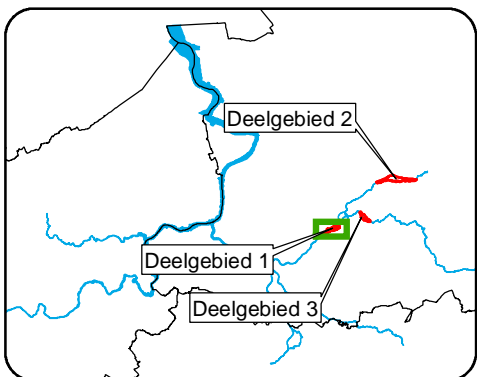
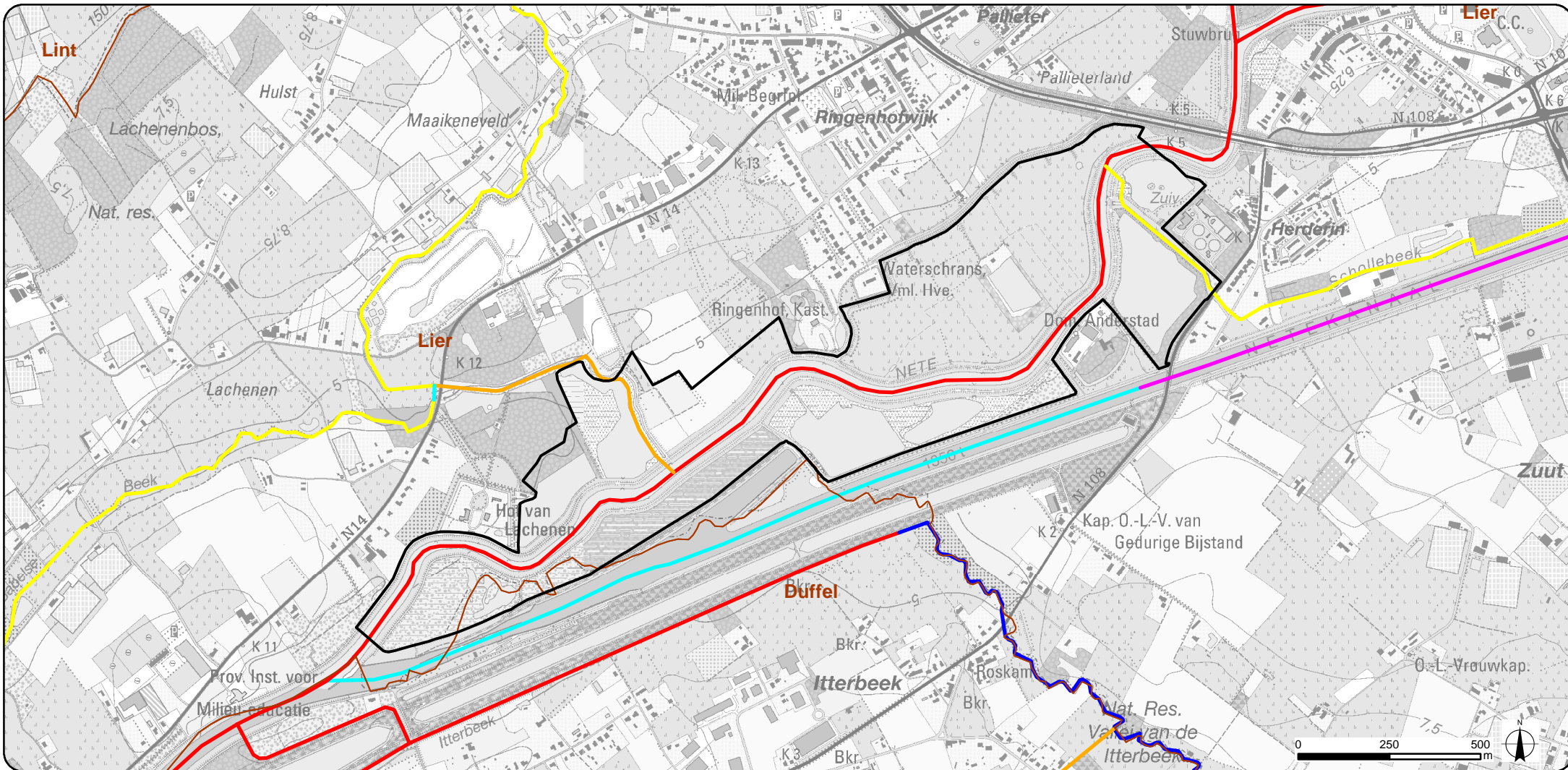
OPDRACHTHOUDER:  
**TECHNUM**  
SMART & SUSTAINABLE INFRASTRUCTURE

ID: P002084\_022  
VERSIE: 07/04/2016









## Legende

- |   |   |
|---|---|
|  Plangebied zone 1 | <b>Fysische structuurkenmerken waterlopen</b>   |
|  Gemeentegrenzen   |  Zeer waardevol        |
|   |  Matig                 |
|   |  Zwak                  |
|   |  Zeer zwak             |
|   |  Niet geïnventariseerd |
|   |  Kanaal                |

Bron: Topografische kaart 1/10.000, raster, kleur, NGI, opname 1991-2005; Ecologische typologie van de waterlopen, MVG-LIN-ANB-Water (AGIV)

**Sigmoplan**  
Nete en Kleine Nete

PROJECTOMSCHRIJVING:  
Aanleg van overstromingsgebieden  
Nete, Kleine en Grote Nete

KAART 23a:  
Structuurkwaliteit  
waterlopen

OPDRACHTGEVER:  
Waterwegen en Zeekanaal NV  
Afdeling Zeeschelde

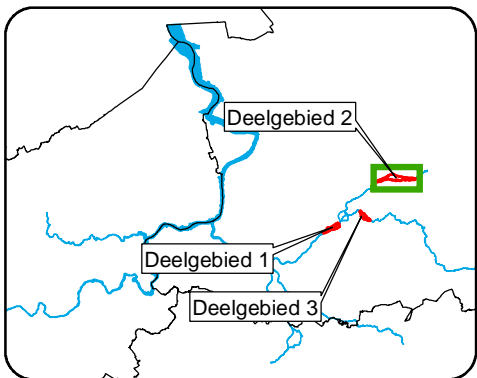
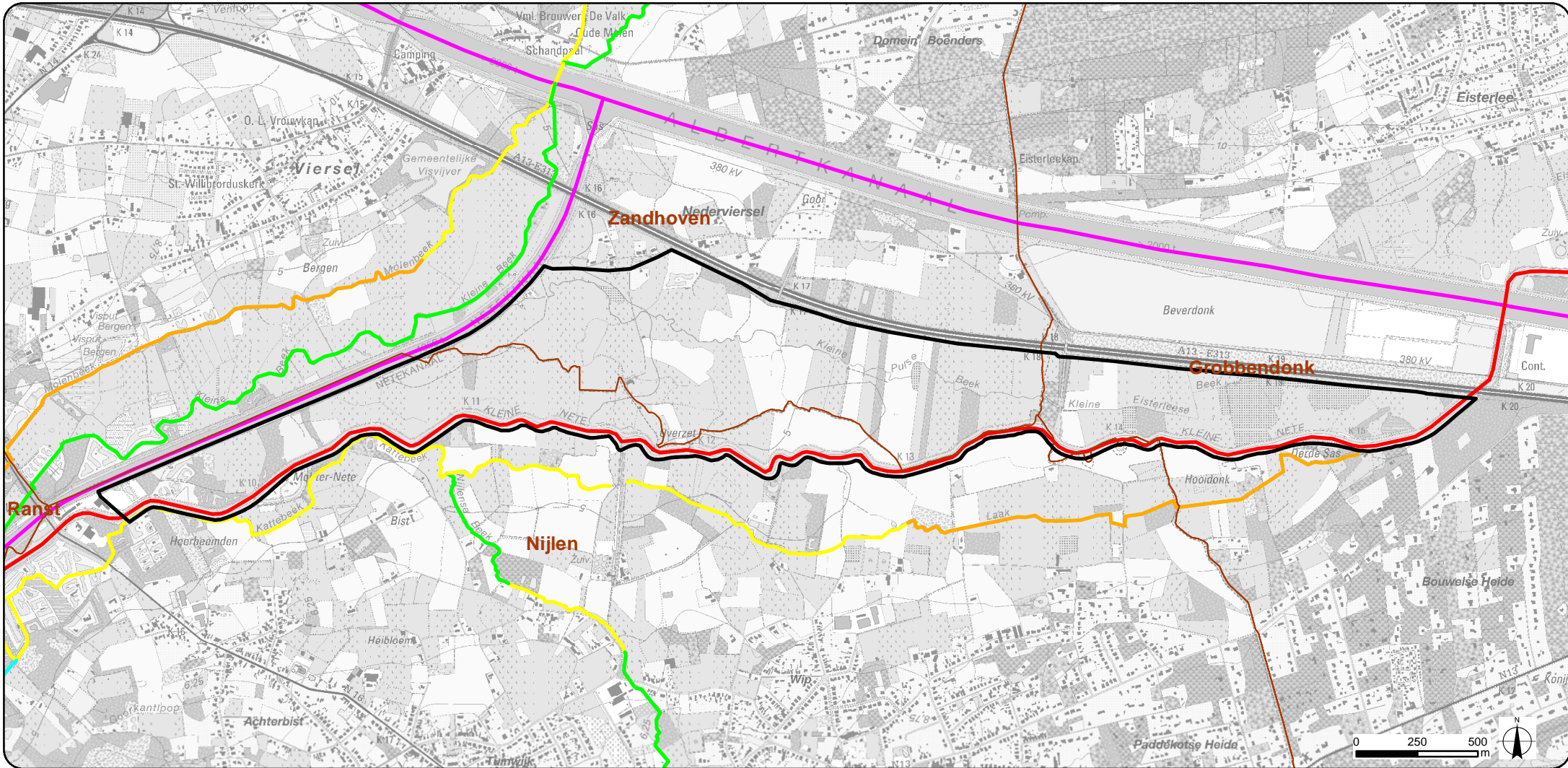


SCHAAL: 1:15.000  
FORMAAT: A4

OPDRACHTHOUDER:  
**TECHNUM**  
SMART & SUSTAINABLE INFRASTRUCTURE

ID: P002084\_023  
VERSIE: 07/04/2016





### Legende

- |   |                   |   |
|---|-------------------|---|
|  | Plangebied zone 2 | <b>Fysische structuurkenmerken waterlopen</b>   |
|  | Gemeentegrenzen   |  Waardevol             |
|   |                   |  Matig                 |
|   |                   |  Zwak                  |
|   |                   |  Zeer zwak             |
|   |                   |  Niet geïnventariseerd |
|   |                   |  Kanaal                |

Bron: Topografische kaart 1/10.000, raster, kleur, NGI, opname 1991-2005; Ecologische typologie van de waterlopen, MVG-LIN-ANB-Water (AGIV)

**SigmaPlan**  
Nete en Kleine Nete

PROJECTOMSCHRIJVING:  
Aanleg van overstromingsgebieden  
Nete, Kleine en Grote Nete

KAART 23b:  
Structuurkwaliteit  
waterlopen

OPDRACHTGEVER:  
Waterwegen en Zeekanaal NV  
Afdeling Zeeschelde

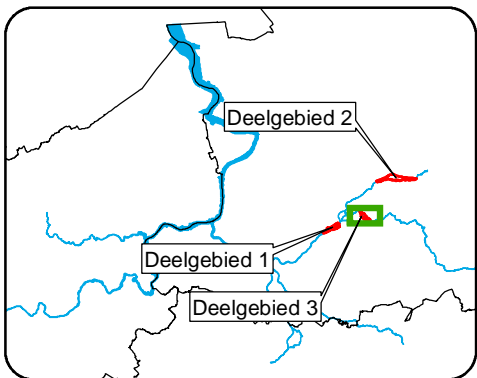
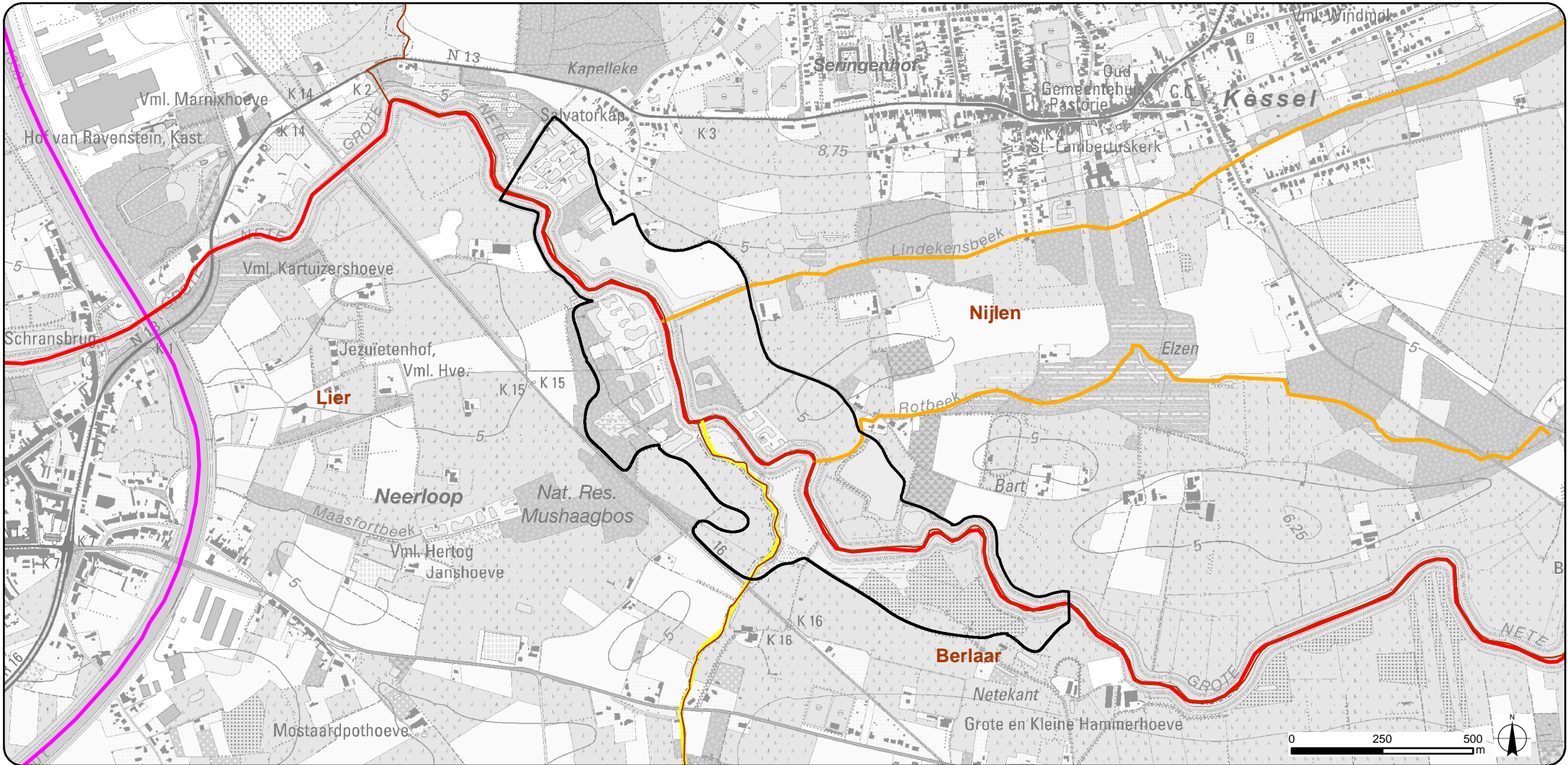


SCHAAL: 1:22.500  
FORMAAT: A4

OPDRACHTHOUDER:  
**TECHNUM**  
SMART & SUSTAINABLE INFRASTRUCTURE

ID: P002084\_023  
VERSIE: 07/04/2016





### Legende

- |                   |   |
|-------------------|---|
| Plangebied zone 3 | <b>Fysische structuurkenmerken waterlopen</b> |
| Gemeentegrenzen   | Matig   |
|                   | Zwak  |
|                   | Zeer zwak                                     |
|                   | Kanaal  |

Bron: Topografische kaart 1/10.000, raster, kleur, NGI, opname 1991-2005; Ecologische typologie van de waterlopen, MVG-LIN-ANB-Water (AGIV)

**SigmaPlan**  
Nete en Kleine Nete

PROJECTOMSCHRIJVING:  
Aanleg van overstromingsgebieden  
Nete, Kleine en Grote Nete

KAART 23c:  
Structuurkwaliteit  
waterlopen

OPDRACHTGEVER:  
Waterwegen en Zeekanaal NV  
Afdeling Zeeschelde

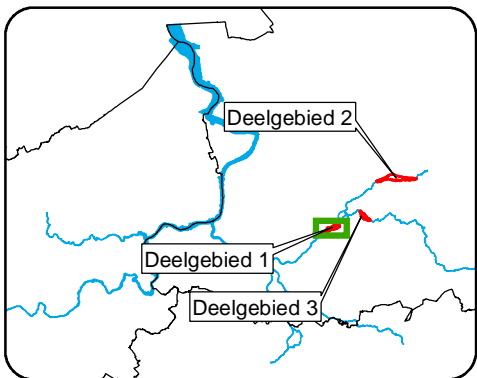
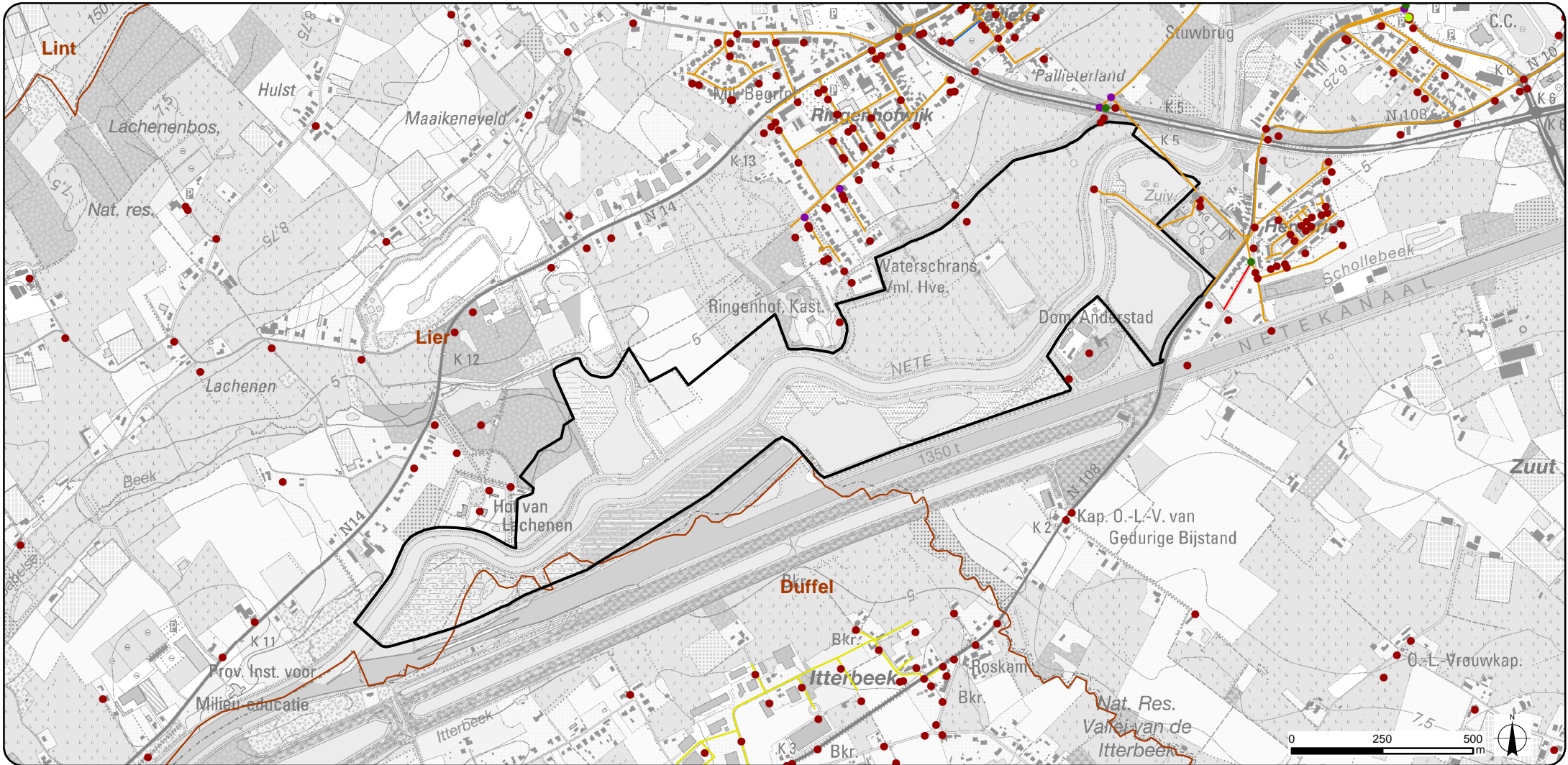


SCHAAL: 1:15.000  
FORMAAT: A4

OPDRACHTHOUDER:  
**TECHNUM**  
SMART & SUSTAINABLE INFRASTRUCTURE

ID: P002084\_023  
VERSIE: 07/04/2016





### Legende

- Plangebied zone 1
- Gemeentegrenzen

### Rioleringsdatabank Vlaanderen

#### Hydraulisch punt

- Zuiveringsstation
- Pompstation
- Overstort
- Reservoir
- Koppelpunt

#### Streng

- Gezuiverd
- Gerioleerd
- Overstortleiding
- Regenwater

Bron: Topografische kaart 1/10.000, raster, kleur, NGI, opname 1991-2005 (AGIV); Rioleringsdatabank VMM, versie 01/05/2015

**SigmaPlan**  
Nete en Kleine Nete

PROJECTOMSCHRIJVING:  
Aanleg van overstromingsgebieden  
Nete, Kleine en Grote Nete

KAART 24a:  
Saneringsinfrastructuur

OPDRACHTGEVER:  
Waterwegen en Zeekanaal NV  
Afdeling Zeeschelde

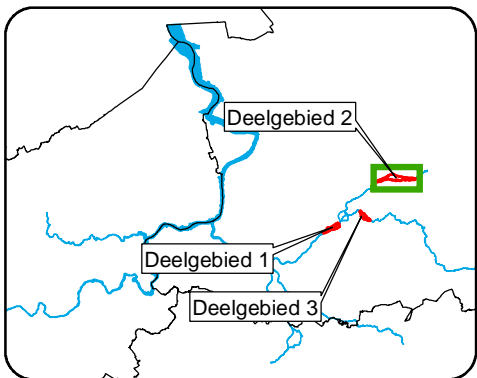
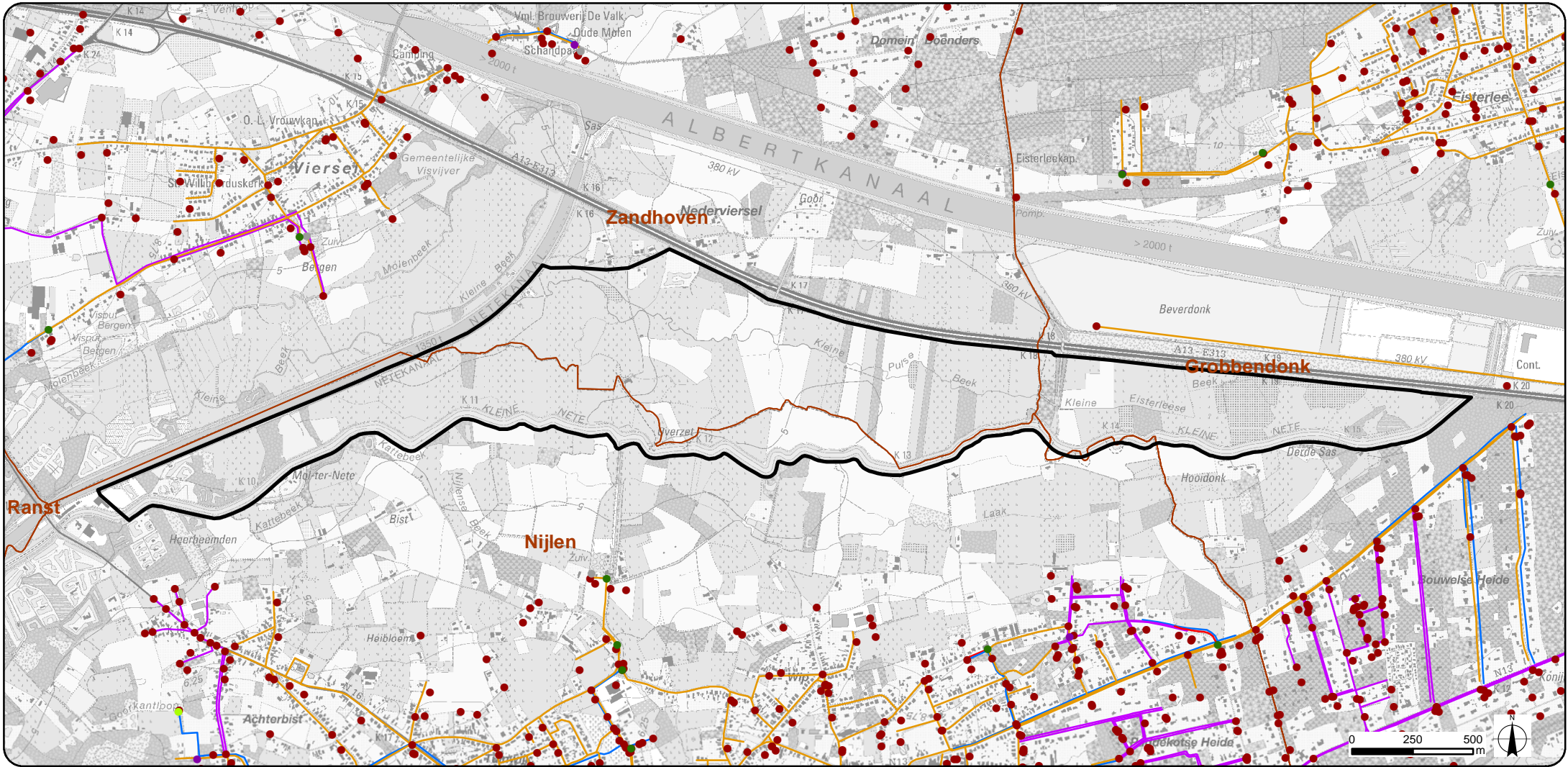


SCHAAL: 1:15.000  
FORMAAT: A4

OPDRACHTHOUDER:  
**TECHNUM**  
SMART & SUSTAINABLE INFRASTRUCTURE

ID: P002084\_024  
VERSIE: 07/04/2016





### Legende

- Plangebied zone 2
- Gemeentegrenzen

### Rioleringsdatabank Vlaanderen

#### Hydraulisch punt

- Zuiveringsstation
- Pompstation
- Overstort
- Reservoir
- Koppelpunt

#### Streng

- Gezuiverd
- Overstortleiding
- Regenwater
- Gepland, concreet

Bron: Topografische kaart 1/10.000, raster, kleur, NGI, opname 1991-2005 (AGIV); Rioleringsdatabank VMM, versie 01/05/2015



PROJECTOMSCHRIJVING:  
Aanleg van overstromingsgebieden  
Nete, Kleine en Grote Nete

KAART 24b:  
Saneringsinfrastructuur

OPDRACHTGEVER:  
Waterwegen en Zeekanaal NV  
Afdeling Zeeschelde

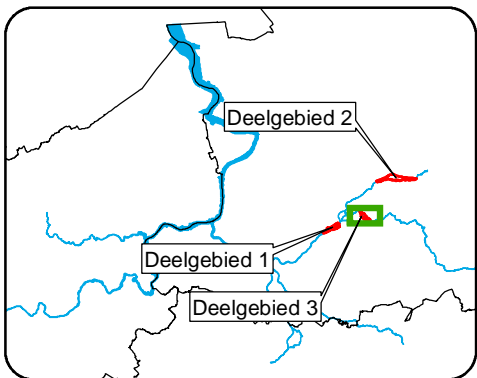
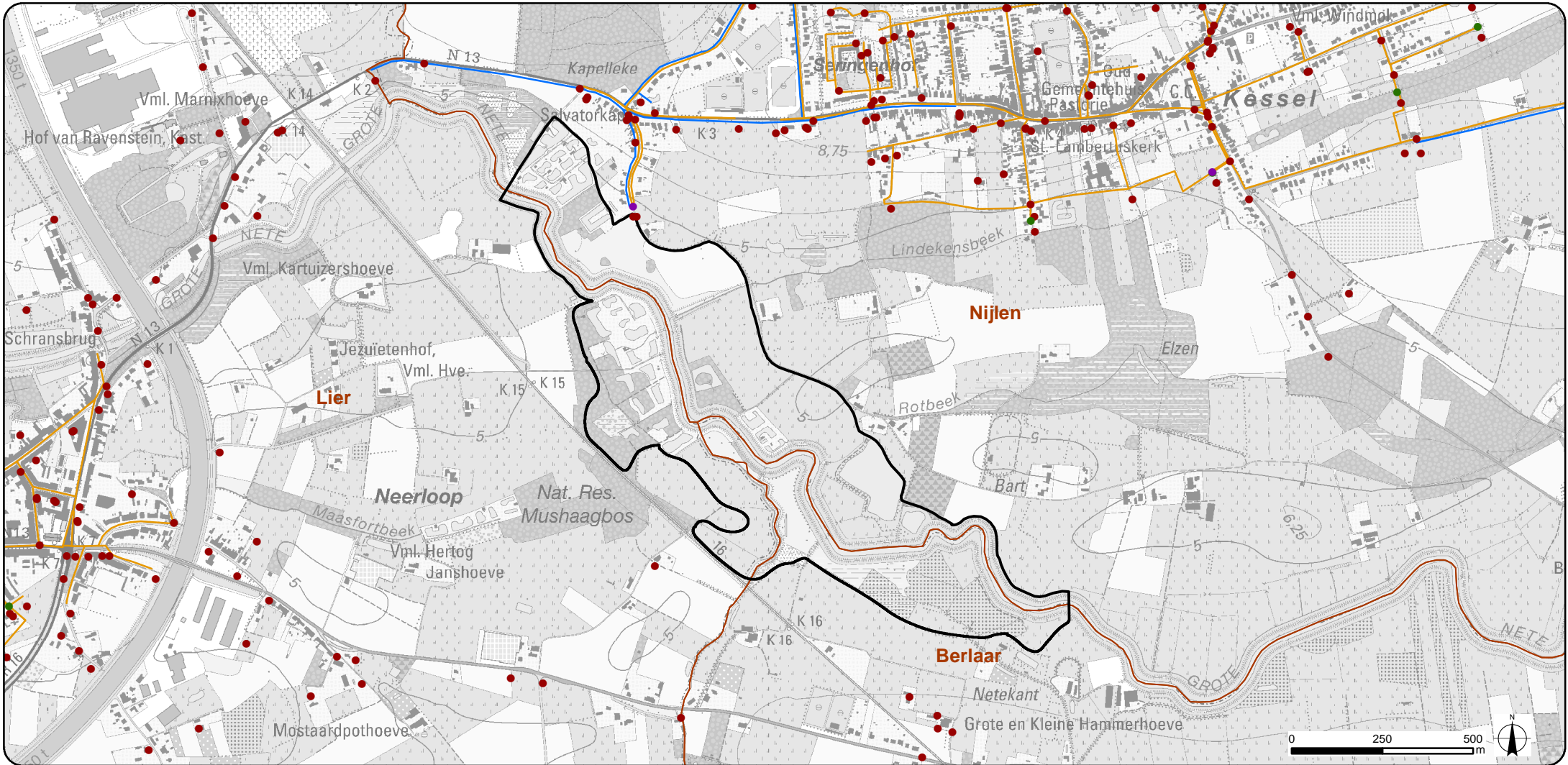


SCHAAL: 1:22.500  
FORMAAT: A4

OPDRACHTHOUDER:  
**TECHNUM**  
SMART & SUSTAINABLE INFRASTRUCTURE

ID: P002084\_024  
VERSIE: 07/04/2016





### Legende

- Plangebied zone 3
- Gemeentegrenzen

### Rioleringsdatabank Vlaanderen

#### Hydraulisch punt

- Pompstation
- Overstort
- Koppelpunt

#### Streng

- Gezuiverd
- Regenwater

Bron: Topografische kaart 1/10.000, raster, kleur, NGI, opname 1991-2005 (AGIV); Rioleringsdatabank VMM, versie 01/05/2015

**SigmaPlan**  
Nete en Kleine Nete

PROJECTOMSCHRIJVING:  
Aanleg van overstromingsgebieden  
Nete, Kleine en Grote Nete

KAART 24c:  
Saneringsinfrastructuur

OPDRACHTGEVER:  
Waterwegen en Zeekanaal NV  
Afdeling Zeeschelde

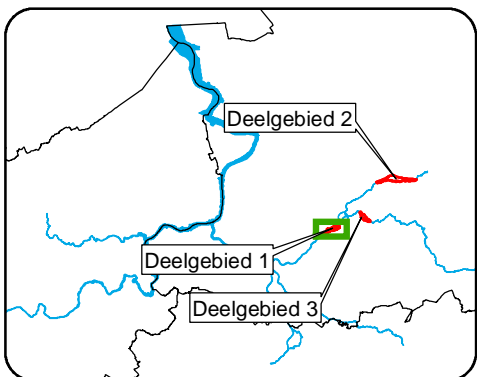
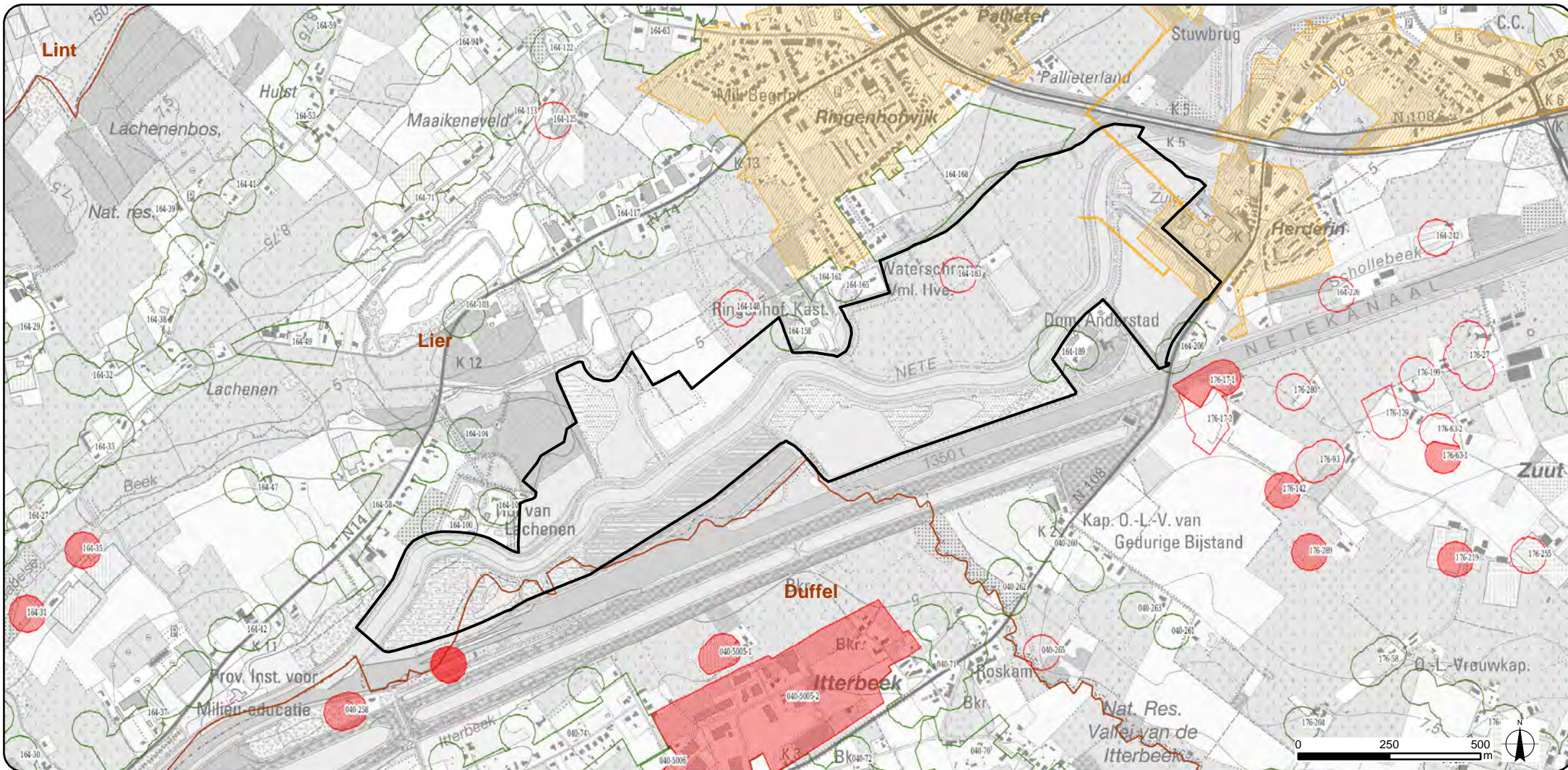


SCHAAL: 1:15.000  
FORMAAT: A4

OPDRACHTHOUDER:  
**TECHNUM**  
SMART & SUSTAINABLE INFRASTRUCTURE

ID: P002084\_024  
VERSIE: 07/04/2016





### Legende

- Plangebied zone 1
- Gemeentegrenzen
- Zoneringsplan:
- Centraal gebied

#### Zoneringsplan clusters:

- Collectief geoptimaliseerd buitengebied
- Collectief te optimaliseren buitengebied
- Individueel te optimaliseren buitengebied - IBA aanwezig
- Individueel te optimaliseren buitengebied - IBA gepland
- Individueel te optimaliseren buitengebied - opvangsysteem aanwezig
- Individueel te optimaliseren buitengebied - opvangsysteem gepland

Bron: Topografische kaart 1/10.000, raster, kleur, NGI, opname 1991-2005 (AGIV); Zoneringsplannen, WMS-service, VMM

**SigmaPlan**  
Nete en Kleine Nete

PROJECTOMSCHRIJVING:  
Aanleg van overstromingsgebieden  
Nete, Kleine en Grote Nete

KAART 25a:  
Zoneringsplan

OPDRACHTGEVER:  
Waterwegen en Zeekanaal NV  
Afdeling Zeeschelde

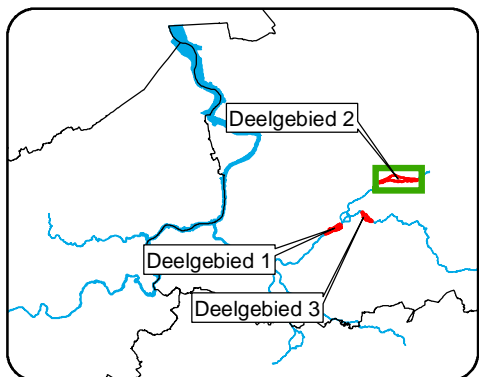
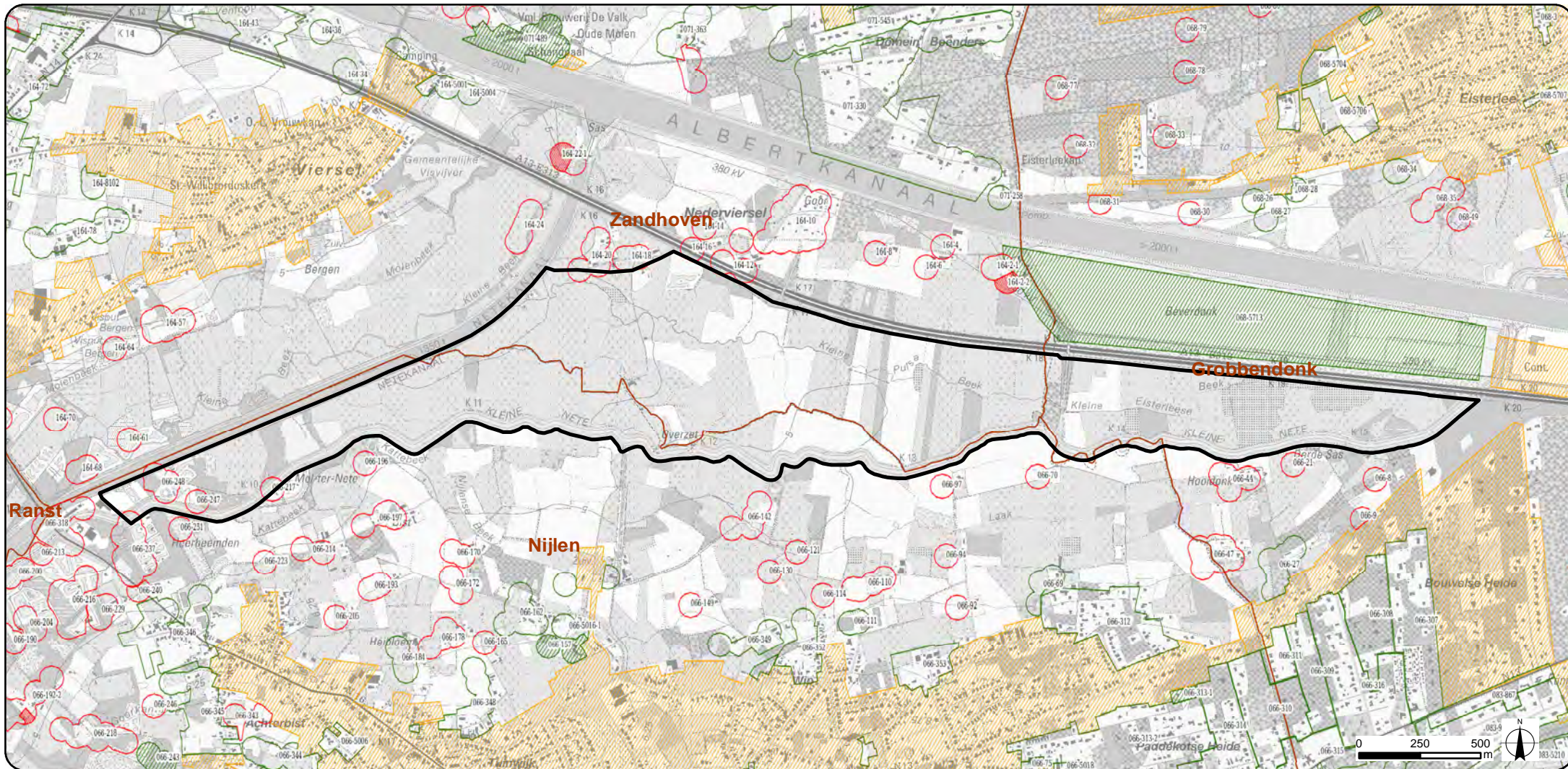


SCHAAL: 1:15.000  
FORMAAT: A4

OPDRACHTHOUDER:  
**TECHNUM**  
SMART & SUSTAINABLE INFRASTRUCTURE

ID: P002084\_025  
VERSIE: 07/04/2016





### Legende

▭ Plangebied zone 2

▭ Gemeentegrenzen

Zoneringsplan:

▨ Centraal gebied

Zoneringsplan clusters:

▨ Collectief geoptimaliseerd buitengebied

▨ Collectief te optimaliseren buitengebied

▨ Individueel te optimaliseren buitengebied - IBA aanwezig

▨ Individueel te optimaliseren buitengebied - IBA gepland

▨ Individueel te optimaliseren buitengebied - opvangsysteem aanwezig

▨ Individueel te optimaliseren buitengebied - opvangsysteem gepland

Bron: Topografische kaart 1/10.000, raster, kleur, NGI, opname 1991-2005 (AGIV); Zoneringsplannen, WMS-service, VMM

**SigmaPlan**  
Nete en Kleine Nete

PROJECTOMSCHRIJVING:  
Aanleg van overstromingsgebieden  
Nete, Kleine en Grote Nete

KAART 25b:  
Zoneringsplan

OPDRACHTGEVER:  
Waterwegen en Zeekanaal NV  
Afdeling Zeeschelde

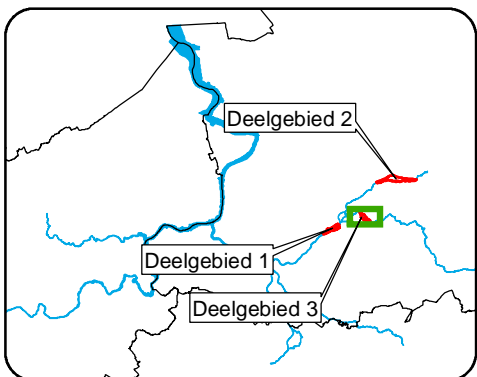
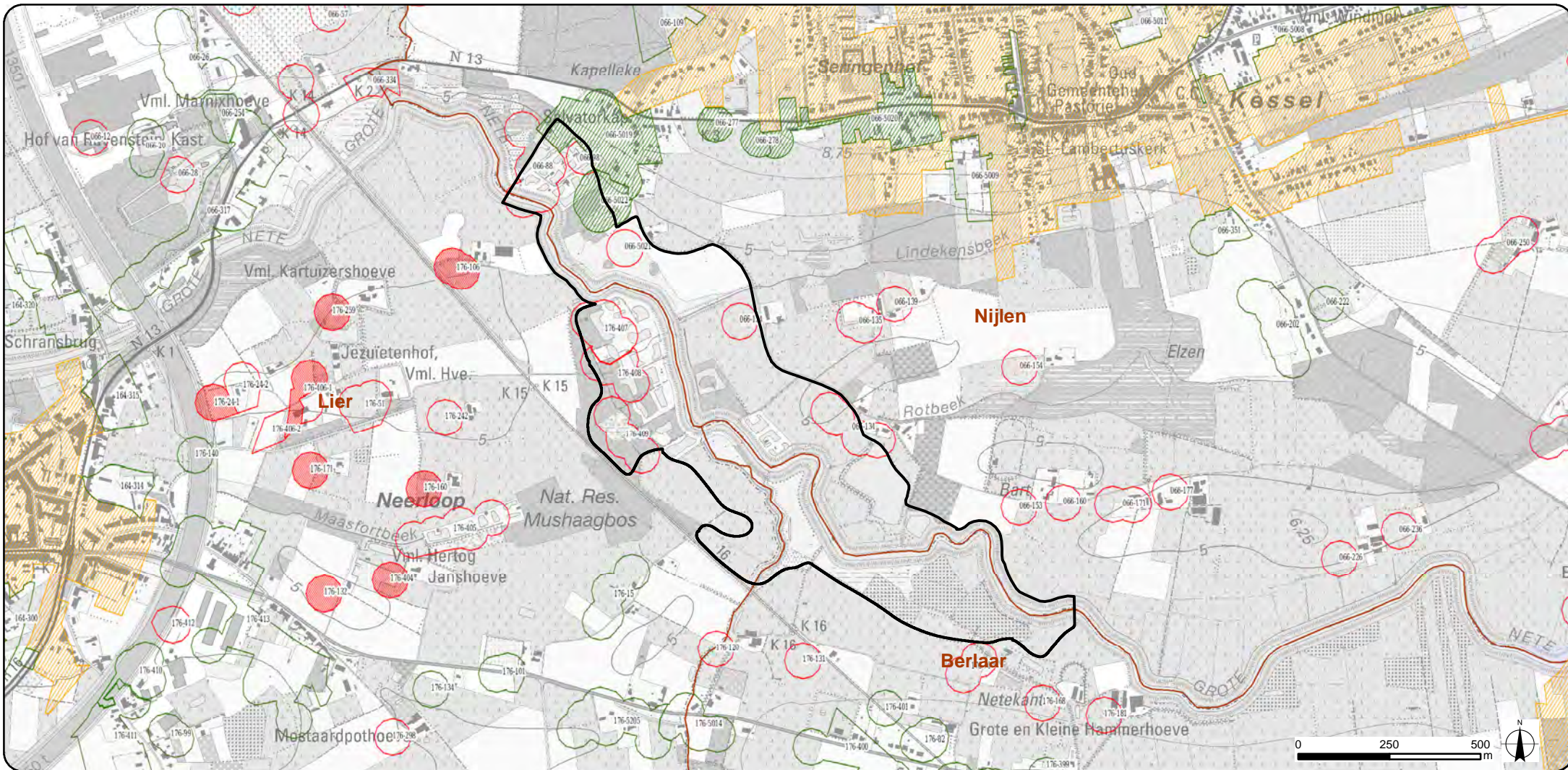


SCHAAL: 1:22.500  
FORMAAT: A4

OPDRACHTHOUDER:  
**TECHNUM**  
SMART & SUSTAINABLE INFRASTRUCTURE

ID: P002084\_025  
VERSIE: 07/04/2016





### Legende

- Plangebied zone 3
- Gemeentegrenzen
- Zoneringsplan:
- Centraal gebied

#### Zoneringsplan clusters:

- Collectief geoptimaliseerd buitengebied
- Collectief te optimaliseren buitengebied
- Individueel te optimaliseren buitengebied - IBA aanwezig
- Individueel te optimaliseren buitengebied - IBA gepland
- Individueel te optimaliseren buitengebied - opvangsysteem aanwezig
- Individueel te optimaliseren buitengebied - opvangsysteem gepland

Bron: Topografische kaart 1/10.000, raster, kleur, NGI, opname 1991-2005 (AGIV); Zoneringsplannen, WMS-service, VMM

**SigmaPlan**  
Nete en Kleine Nete

PROJECTOMSCHRIJVING:  
Aanleg van overstromingsgebieden  
Nete, Kleine en Grote Nete

KAART 25c:  
Zoneringsplan

OPDRACHTGEVER:  
Waterwegen en Zeekanaal NV  
Afdeling Zeeschelde

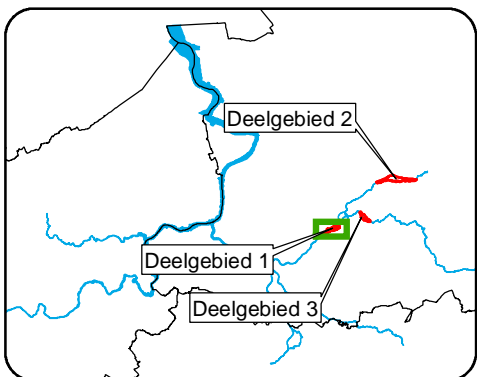
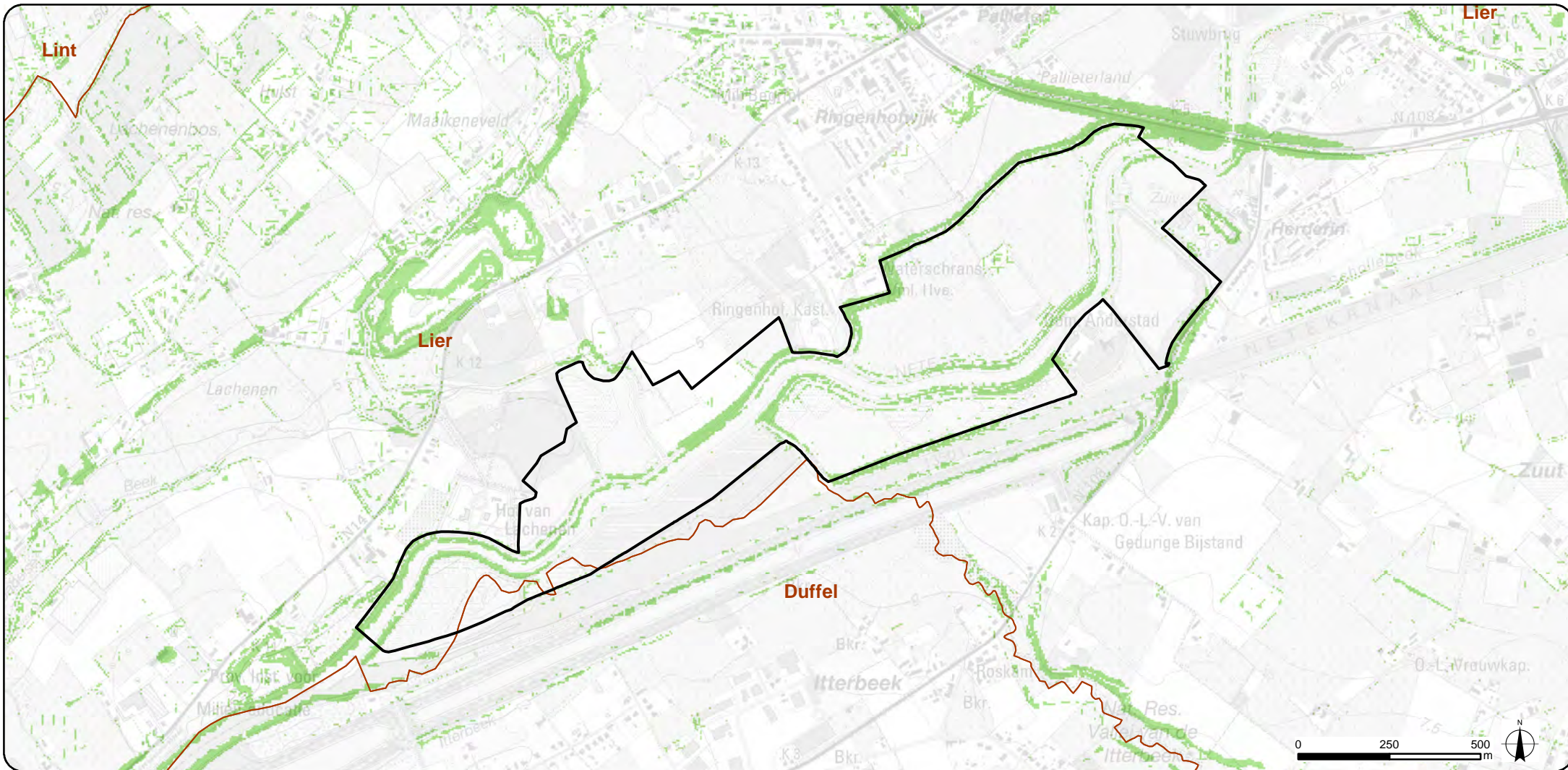


SCHAAL: 1:15.000  
FORMAAT: A4

OPDRACHTHOUDER:  
**TECHNUM**  
SMART & SUSTAINABLE INFRASTRUCTURE

ID: P002084\_025  
VERSIE: 07/04/2016





### Legende

Plangebied zone 1	<b>Watertoets - erosiegevoelige gebieden</b>
Gemeentegrenzen	Niet erosiegevoelig
	Erosiegevoelig

Bron: Topografische kaart 1/10.000, raster, kleur, NGI, opname 1991-2005; Erosiegevoelige gebieden (Watertoets), toestand 20/07/2006 (AGIV)

**SigmaPlan**  
Nete en Kleine Nete

---

PROJECTOMSCHRIJVING:  
Aanleg van overstromingsgebieden Nete, Kleine en Grote Nete

OPDRACHTGEVER:  
Waterwegen en Zeekanaal NV  
Afdeling Zeeschelde

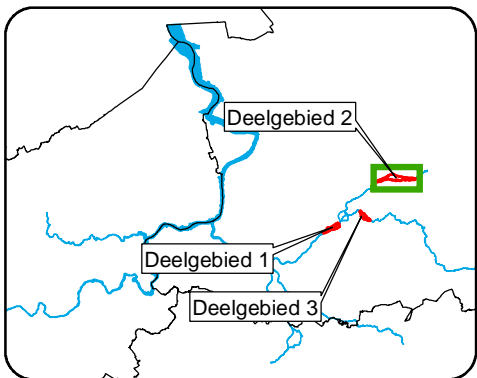
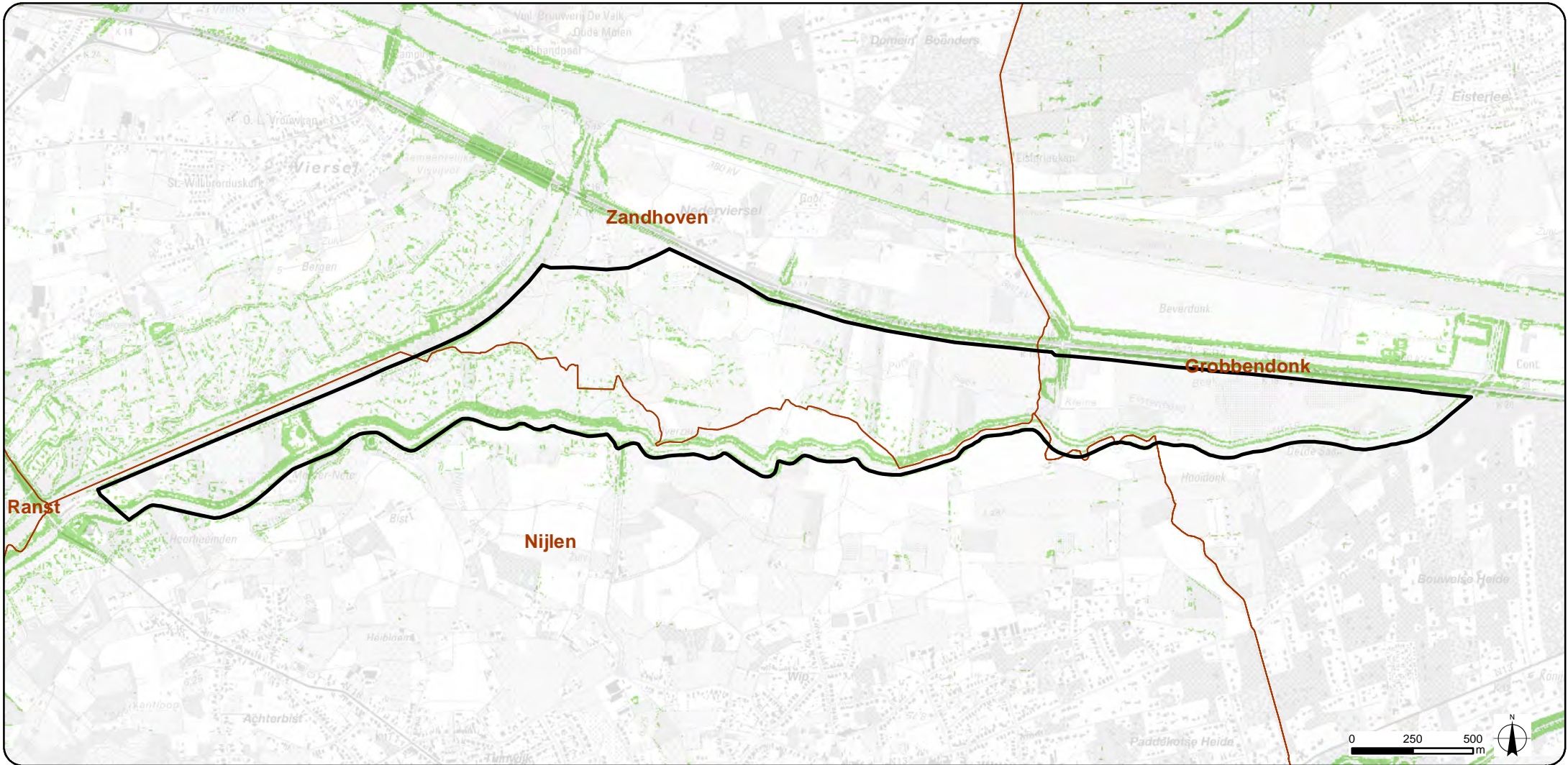
OPDRACHTHOUDER:  
**TECHNUM**  
SMART & SUSTAINABLE INFRASTRUCTURE

KAART 26a:  
Watertoets - erosiegevoelige gebieden

SCHAAL: 1:15.000  
FORMAAT: A4

ID: P002084\_026  
VERSIE: 07/04/2016





### Legende

- |   |   |
|---|---|
|  Plangebied zone 2 | <b>Watertoets - erosiegevoelige gebieden</b>  |
|  Gemeentegrenzen   |  Niet erosiegevoelig |
|   |  Erosiegevoelig      |

Bron: Topografische kaart 1/10.000, raster, kleur, NGI, opname 1991-2005; Erosiegevoelige gebieden (Watertoets), toestand 20/07/2006 (AGIV)

**SigmaPlan**  
Nete en Kleine Nete

PROJECTOMSCHRIJVING:  
Aanleg van overstromingsgebieden  
Nete, Kleine en Grote Nete

KAART 26b:  
Watertoets - erosie-  
gevoelige gebieden

OPDRACHTGEVER:  
Waterwegen en Zeekanaal NV  
Afdeling Zeeschelde

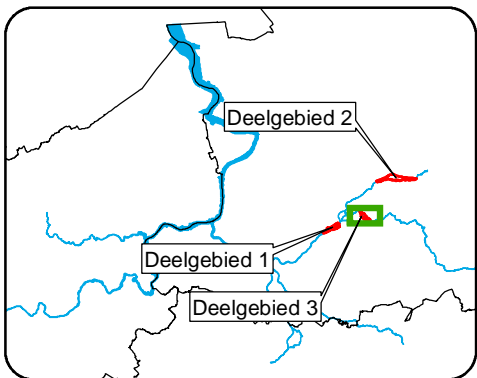
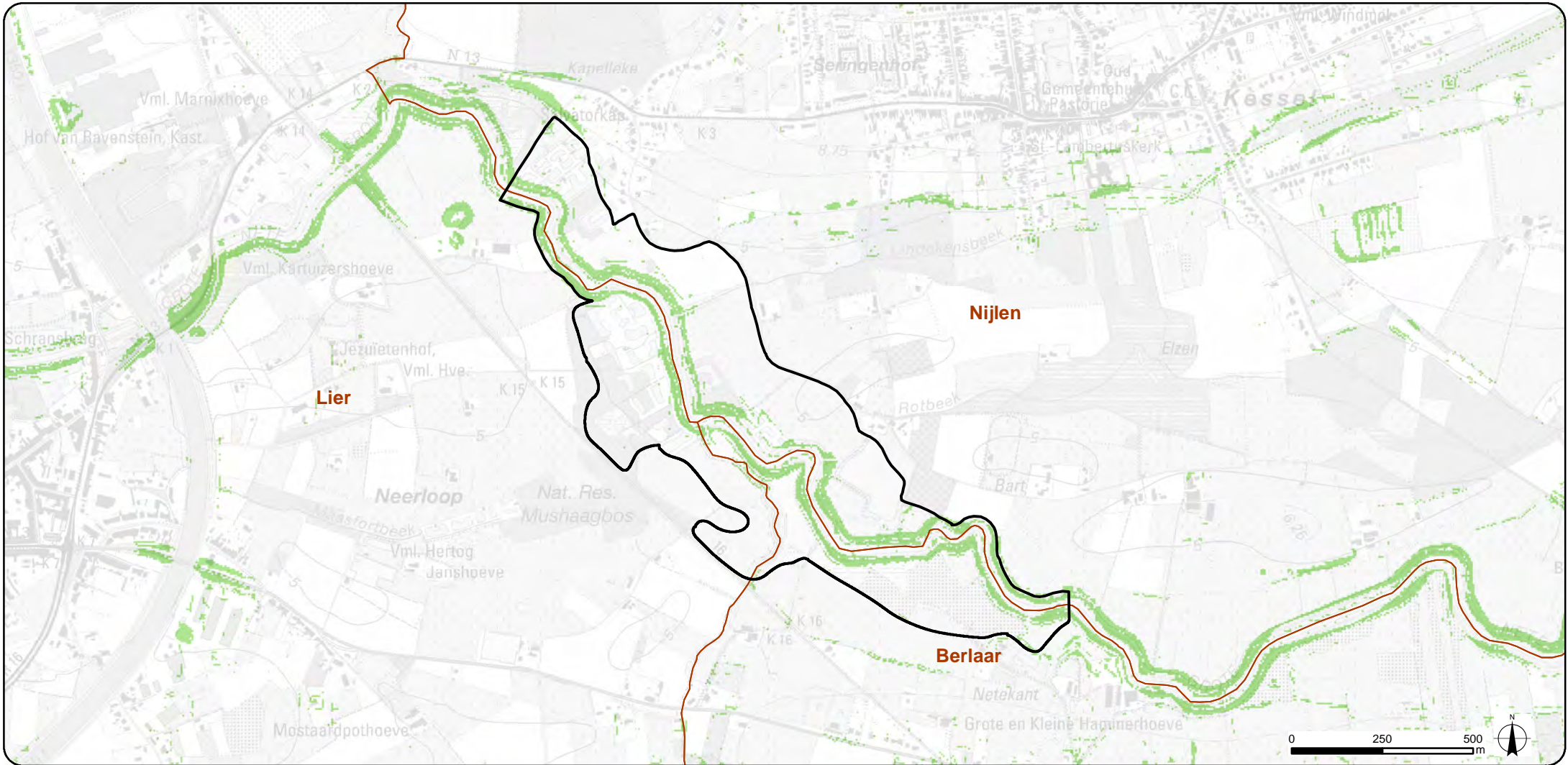


SCHAAL: 1:22.500  
FORMAAT: A4

OPDRACHTHOUDER:  
**TECHNUM**  
SMART & SUSTAINABLE INFRASTRUCTURE

ID: P002084\_026  
VERSIE: 07/04/2016





### Legende

Plangebied zone 3	<b>Wattoets - erosiegevoelige gebieden</b>
Gemeentegrenzen	Niet erosiegevoelig
	Erosiegevoelig

Bron: Topografische kaart 1/10.000, raster, kleur, NGI, opname 1991-2005; Erosiegevoelige gebieden (Wattoets), toestand 20/07/2006 (AGIV)

**SigmaPlan**  
Nete en Kleine Nete

---

PROJECTOMSCHRIJVING:  
Aanleg van overstromingsgebieden  
Nete, Kleine en Grote Nete

OPDRACHTGEVER:  
Waterwegen en Zeekanaal NV  
Afdeling Zeeschelde

OPDRACHTHOUDER:  
**TECHNUM**  
SMART & SUSTAINABLE INFRASTRUCTURE

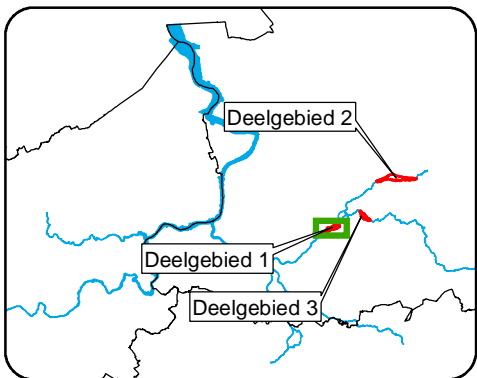
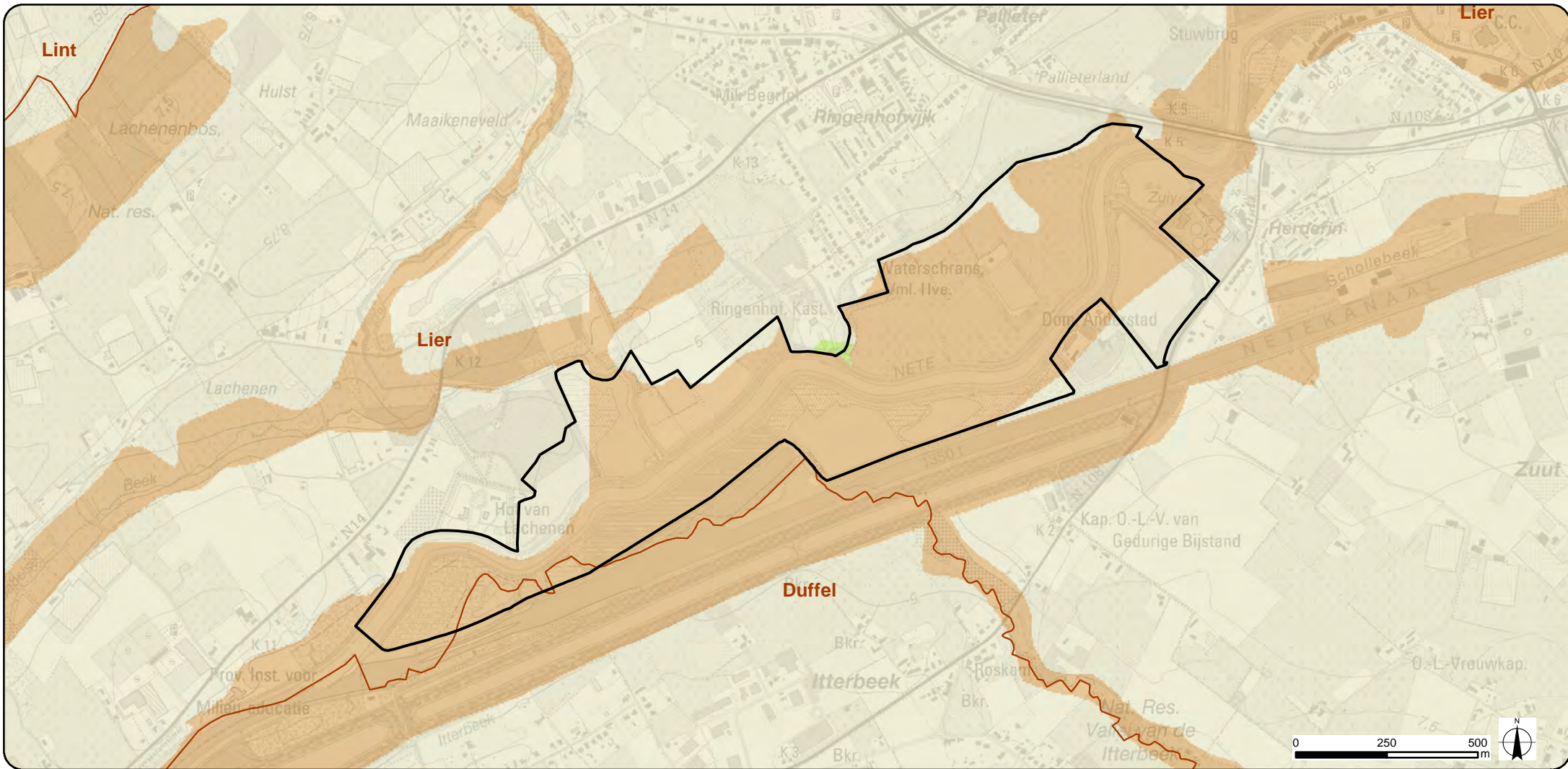
---

KAART 26c:  
Wattoets - erosie-  
gevoelige gebieden

SCHAAL: 1:15.000  
FORMAAT: A4

ID: P002084\_026  
VERSIE: 07/04/2016





### Legende

- Plangebied zone 1
- Gemeentegrenzen

#### Wattoets - grondwaterstromingsgevoelige gebieden

- Geen informatie beschikbaar
- Zeer gevoelig voor grondwaterstroming (type 1)
- Matig gevoelig voor grondwaterstroming (type 2)
- Weinig gevoelig voor grondwaterstroming (type 3)

Bron: Topografische kaart 1/10.000, raster, kleur, NGI, opname 1991-2005;  
 Grondwaterstromingsgevoelige gebieden (Wattoets), toestand 20/07/2006 (AGIV)



PROJECTOMSCHRIJVING:  
 Aanleg van overstromingsgebieden  
 Nete, Kleine en Grote Nete

KAART 27a:  
 Wattoets - grondwaterstromingsgevoelige gebieden

OPDRACHTGEVER:  
 Waterwegen en Zeekanaal NV  
 Afdeling Zeeschelde

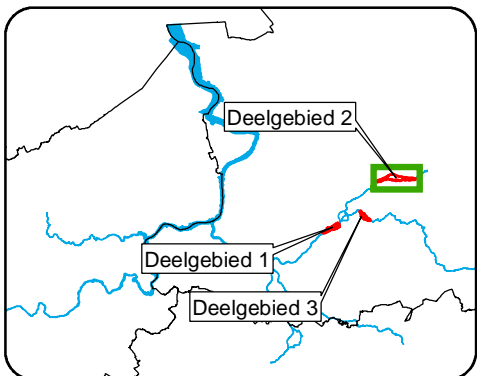
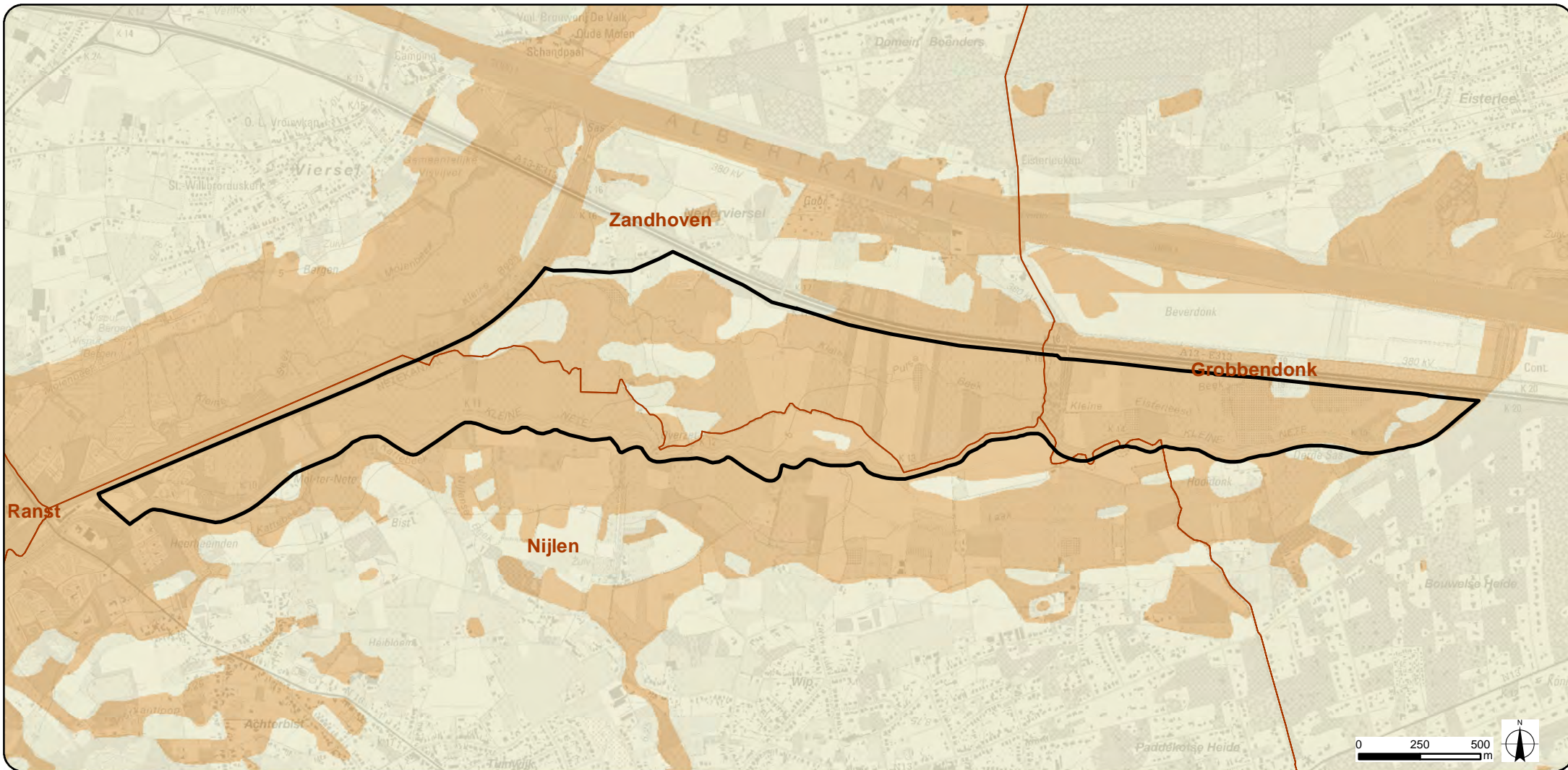


SCHAAL: 1:15.000  
 FORMAAT: A4

OPDRACHTHOUDER:  
**TECHNUM**  
 SMART & SUSTAINABLE INFRASTRUCTURE

ID: P002084\_027  
 VERSIE: 07/04/2016





### Legende

- Plangebied zone 2
- Gemeentegrenzen

#### Watertoets - grondwaterstromingsgevoelige gebieden

- Geen informatie beschikbaar
- Zeer gevoelig voor grondwaterstroming (type 1)
- Matig gevoelig voor grondwaterstroming (type 2)
- Weinig gevoelig voor grondwaterstroming (type 3)

Bron: Topografische kaart 1/10.000, raster, kleur, NGI, opname 1991-2005;  
Grondwaterstromingsgevoelige gebieden (Watertoets), toestand 20/07/2006 (AGIV)

**SigmaPlan**  
Nete en Kleine Nete

PROJECTOMSCHRIJVING:  
Aanleg van overstromingsgebieden  
Nete, Kleine en Grote Nete

KAART 27b:  
Watertoets - grondwaterstromingsgevoelige gebieden

OPDRACHTGEVER:  
Waterwegen en Zeekanaal NV  
Afdeling Zeeschelde

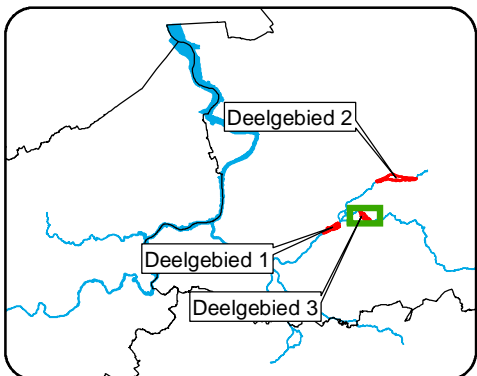
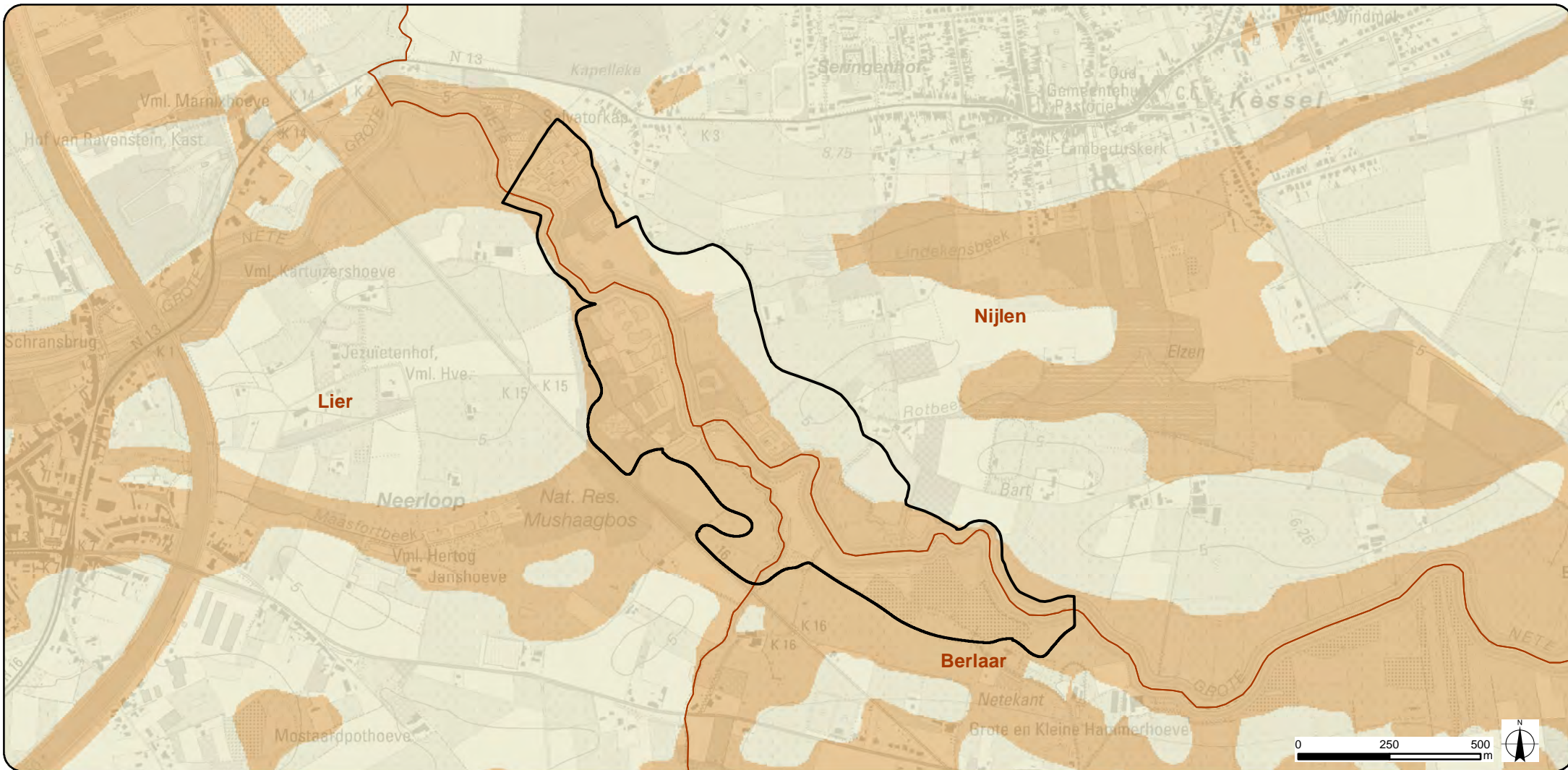


SCHAAL: 1:22.500  
FORMAAT: A4

OPDRACHTHOUDER:  
**TECHNUM**  
SMART & SUSTAINABLE INFRASTRUCTURE

ID: P002084\_027  
VERSIE: 07/04/2016





### Legende

- Plangebied zone 3
- Gemeentegrenzen

#### Wattoets - grondwaterstromingsgevoelige gebieden

- Geen informatie beschikbaar
- Zeer gevoelig voor grondwaterstroming (type 1)
- Matig gevoelig voor grondwaterstroming (type 2)
- Weinig gevoelig voor grondwaterstroming (type 3)

Bron: Topografische kaart 1/10.000, raster, kleur, NGI, opname 1991-2005;  
Grondwaterstromingsgevoelige gebieden (Wattoets), toestand 20/07/2006 (AGIV)



PROJECTOMSCHRIJVING:  
Aanleg van overstromingsgebieden  
Nete, Kleine en Grote Nete

KAART 27c:  
Wattoets - grondwaterstromingsgevoelige gebieden

OPDRACHTGEVER:  
Waterwegen en Zeekanaal NV  
Afdeling Zeeschelde

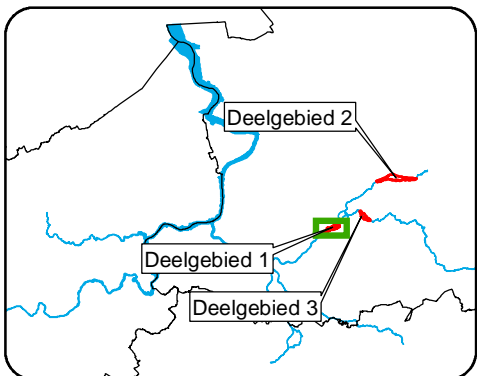
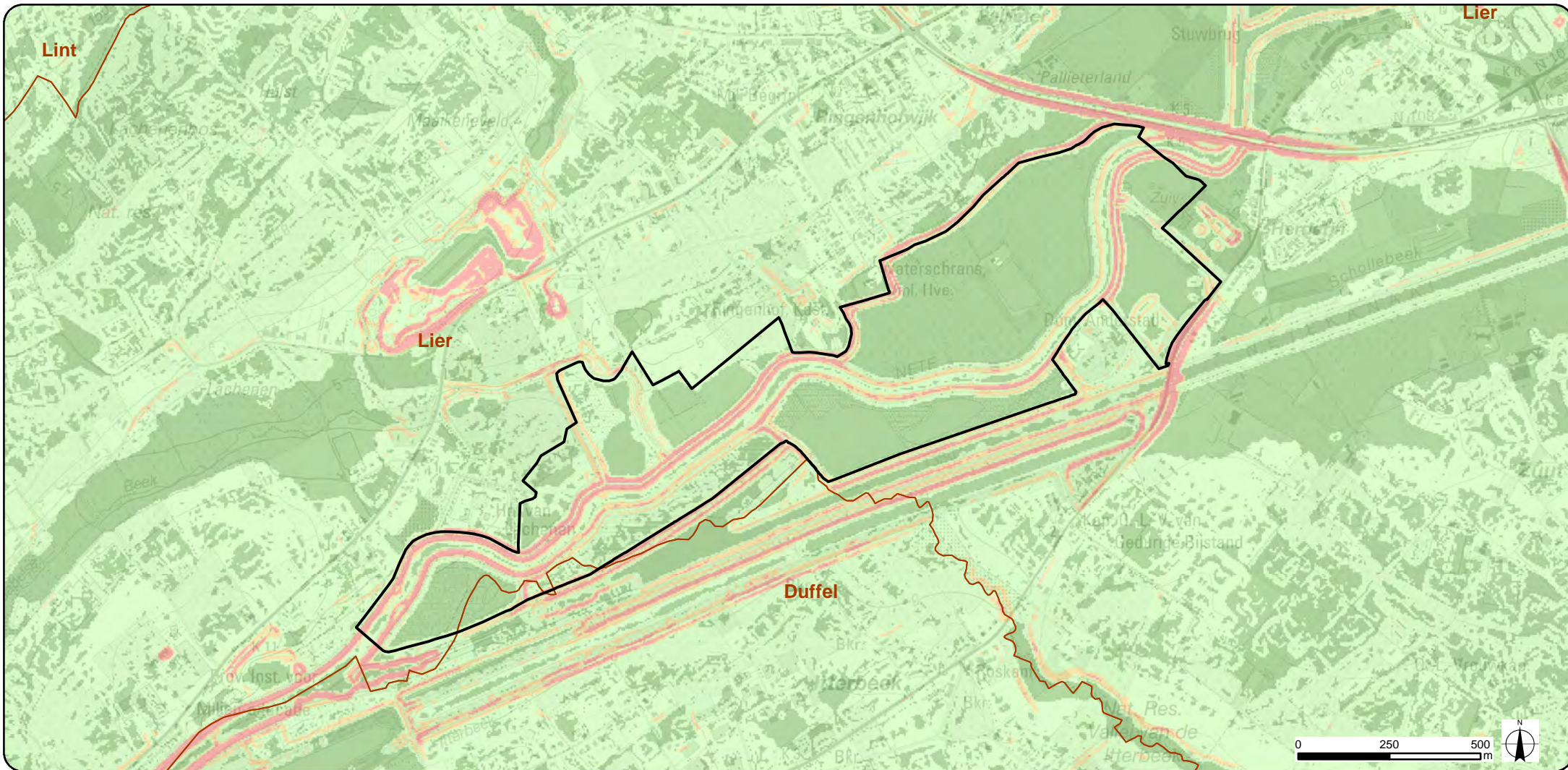


SCHAAL: 1:15.000  
FORMAAT: A4

OPDRACHTHOUDER:  
**TECHNUM**  
SMART & SUSTAINABLE INFRASTRUCTURE

ID: P002084\_027  
VERSIE: 07/04/2016





### Legende

- Plangebied zone 1
- Gemeentegrenzen

#### Watertoets - hellingenkaart

- < 0,5%
- 0,5% - 5%
- 5% - 10%
- > 10%

Bron: Topografische kaart 1/10.000, raster, kleur, NGI, opname 1991-2005; Hellingenkaart (Watertoets), toestand 20/07/2006 (AGIV)



PROJECTOMSCHRIJVING:  
Aanleg van overstromingsgebieden  
Nete, Kleine en Grote Nete

KAART 28a:  
Watertoets -  
hellingenkaart

OPDRACHTGEVER:  
Waterwegen en Zeekanaal NV  
Afdeling Zeeschelde

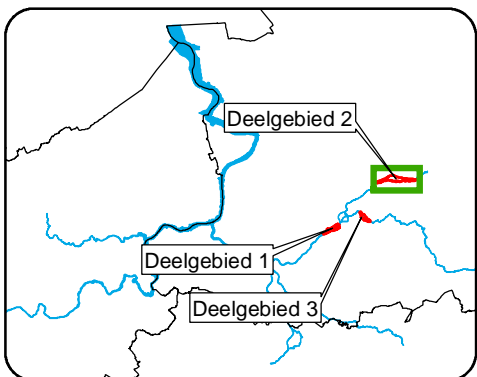
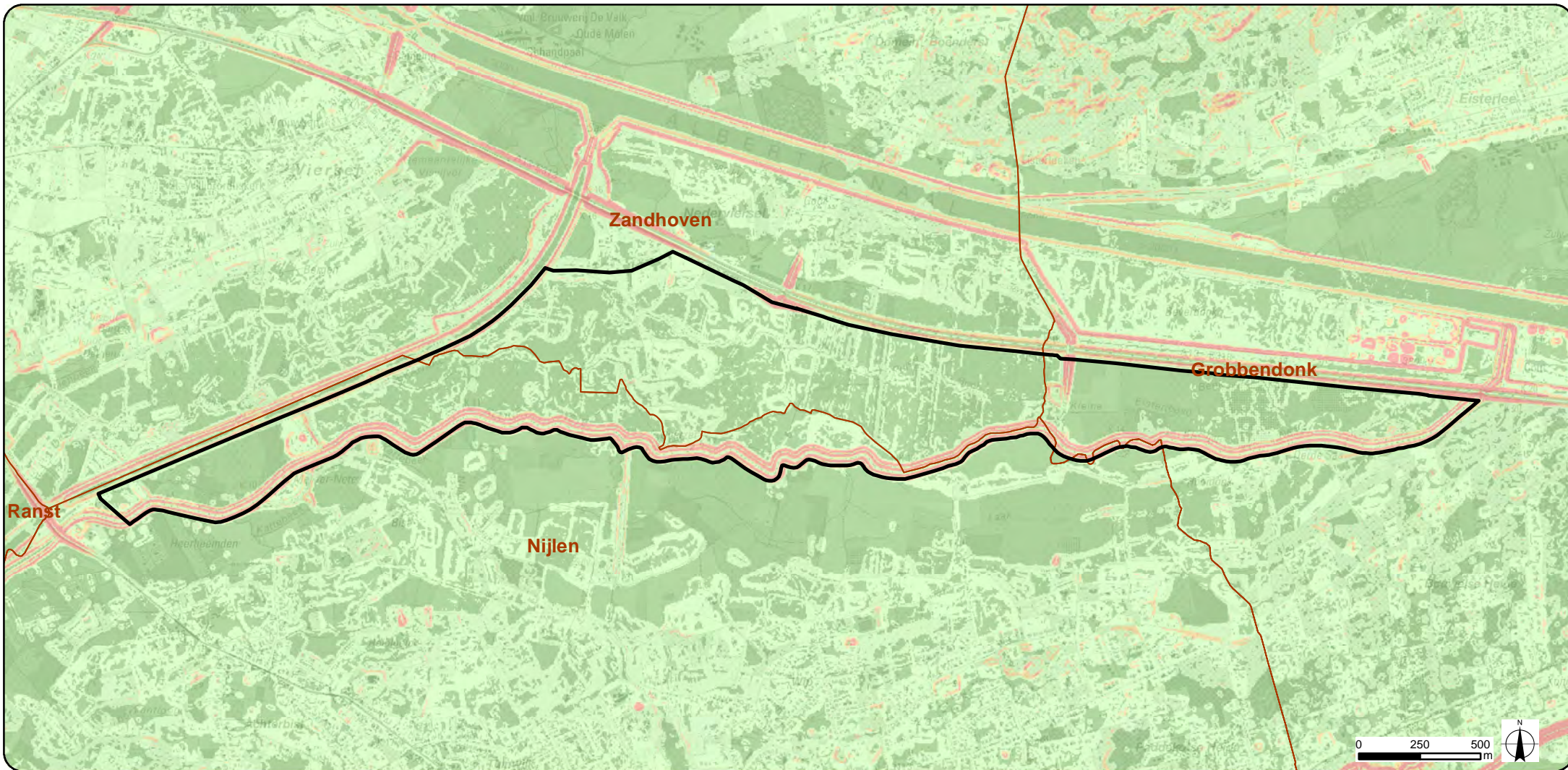


SCHAAL: 1:15.000  
FORMAAT: A4

OPDRACHTHOUDER:  
**TECHNUM**  
SMART & SUSTAINABLE INFRASTRUCTURE

ID: P002084\_028  
VERSIE: 07/04/2016





### Legende

- Plangebied zone 2
- Gemeentegrenzen

#### Wattoets - hellingenkaart

- < 0,5%
- 0,5% - 5%
- 5% - 10%
- > 10%

Bron: Topografische kaart 1/10.000, raster, kleur, NGI, opname 1991-2005; Hellingenkaart (Wattoets), toestand 20/07/2006 (AGIV)

**SigmaPlan**  
Nete en Kleine Nete

PROJECTOMSCHRIJVING:  
Aanleg van overstromingsgebieden  
Nete, Kleine en Grote Nete

KAART 28b:  
Wattoets -  
hellingenkaart

OPDRACHTGEVER:  
Waterwegen en Zeekanaal NV  
Afdeling Zeeschelde

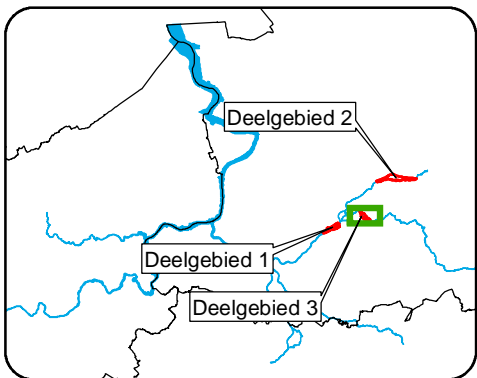
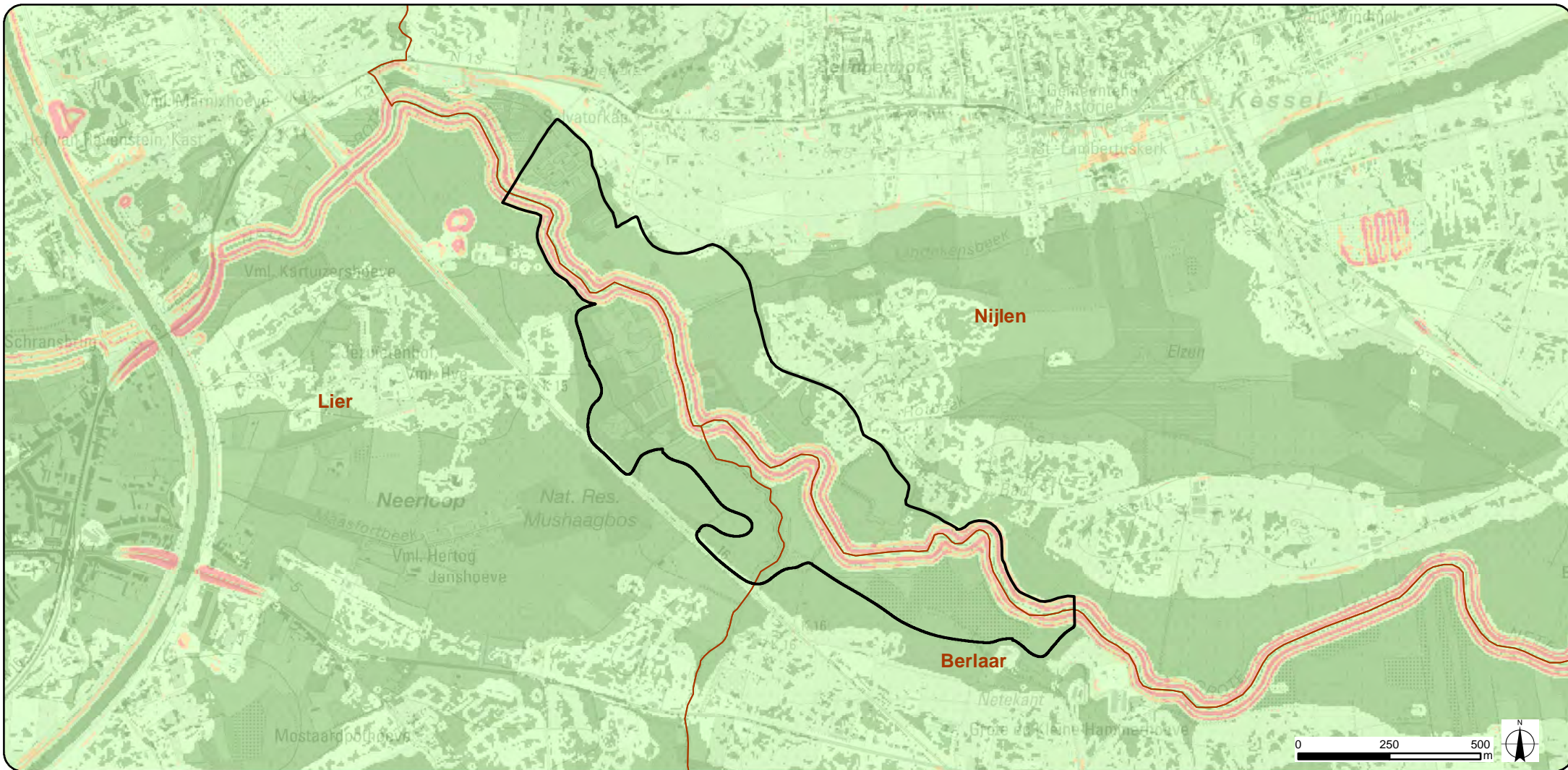


SCHAAL: 1:22.500  
FORMAAT: A4

OPDRACHTHOUDER:  
**TECHNUM**  
SMART & SUSTAINABLE INFRASTRUCTURE

ID: P002084\_028  
VERSIE: 07/04/2016





### Legende

- Plangebied zone 3
- Gemeentegrenzen

#### Watertoets - hellingenkaart

- <math>< 0,5\%</math>
- 0,5% - 5%
- 5% - 10%
- > 10%

Bron: Topografische kaart 1/10.000, raster, kleur, NGI, opname 1991-2005; Hellingenkaart (Watertoets), toestand 20/07/2006 (AGIV)

**Sigmoplan**  
Nete en Kleine Nete

PROJECTOMSCHRIJVING:  
Aanleg van overstromingsgebieden  
Nete, Kleine en Grote Nete

OPDRACHTGEVER:  
Waterwegen en Zeekanaal NV  
Afdeling Zeeschelde

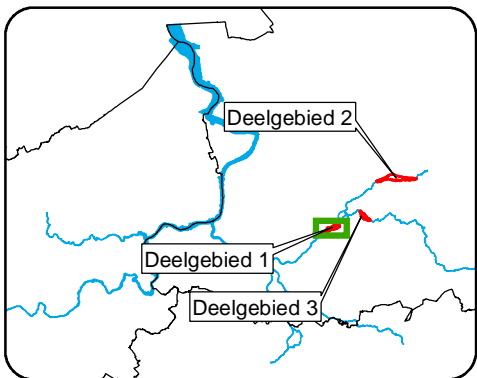
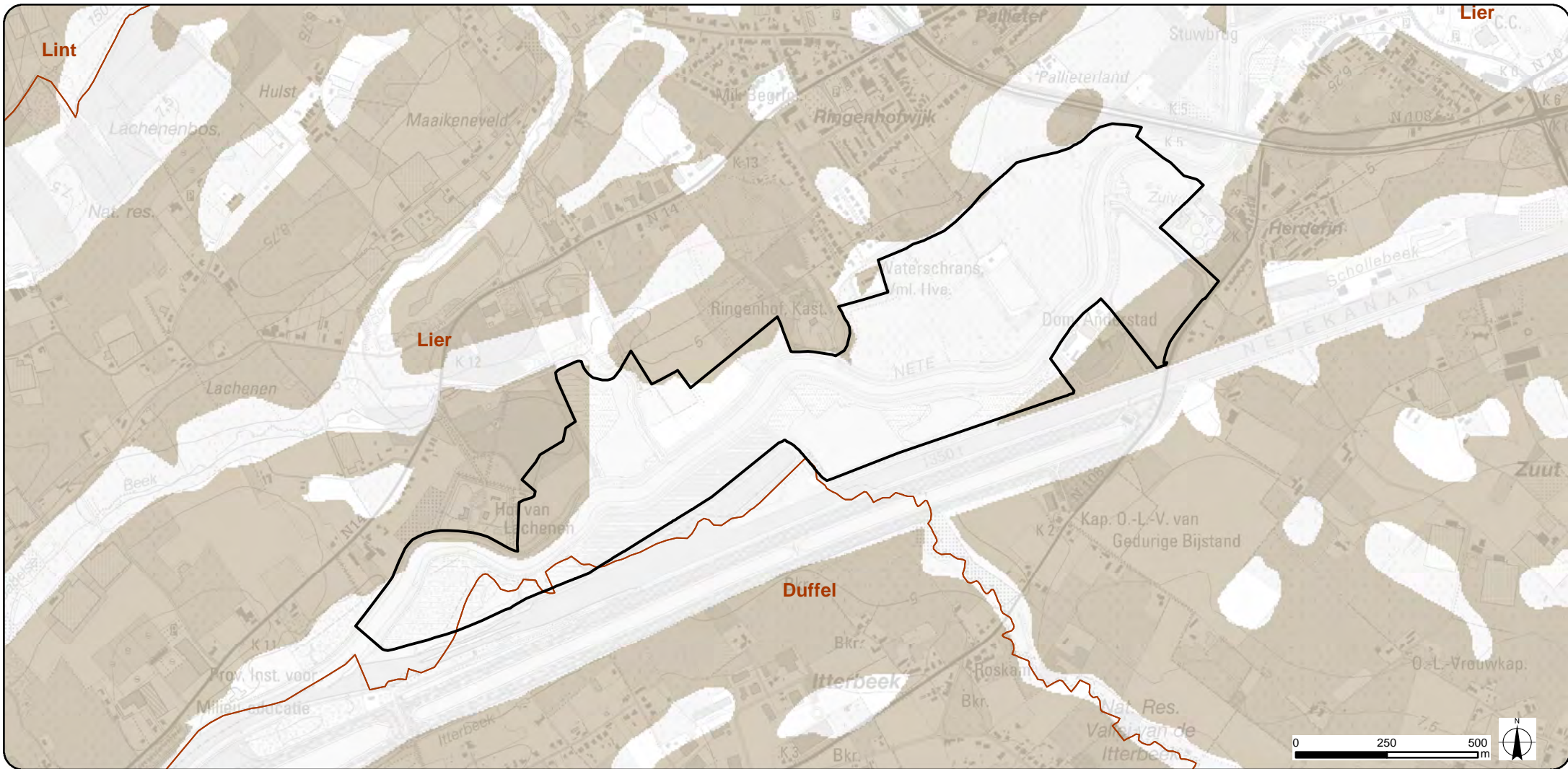
OPDRACHTHOUDER:  
**TECHNUM**  
SMART & SUSTAINABLE INFRASTRUCTURE

KAART 28c:  
Watertoets -  
hellingenkaart

SCHAAL: 1:15.000  
FORMAAT: A4

ID: P002084\_028  
VERSIE: 07/04/2016





### Legende

Plangebied zone 1	<b>Watertoets - infiltratiegevoelige bodems</b>
Gemeentegrenzen	Niet infiltratiegevoelig
	Infiltratiegevoelig

Bron: Topografische kaart 1/10.000, raster, kleur, NGI, opname 1991-2005; Infiltratiegevoelige bodems (Watertoets), toestand 20/07/2006 (AGIV)

**Sigmaplan**  
Nete en Kleine Nete

---

PROJECTOMSCHRIJVING:  
Aanleg van overstromingsgebieden  
Nete, Kleine en Grote Nete

OPDRACHTGEVER:  
Waterwegen en Zeekanaal NV  
Afdeling Zeeschelde

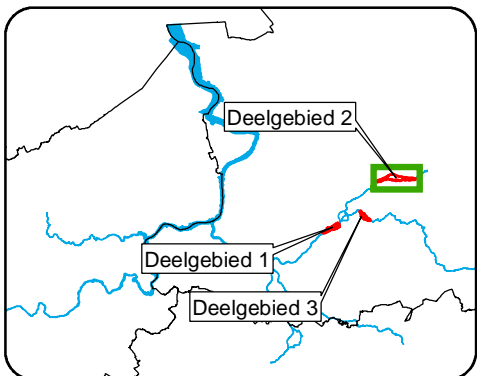
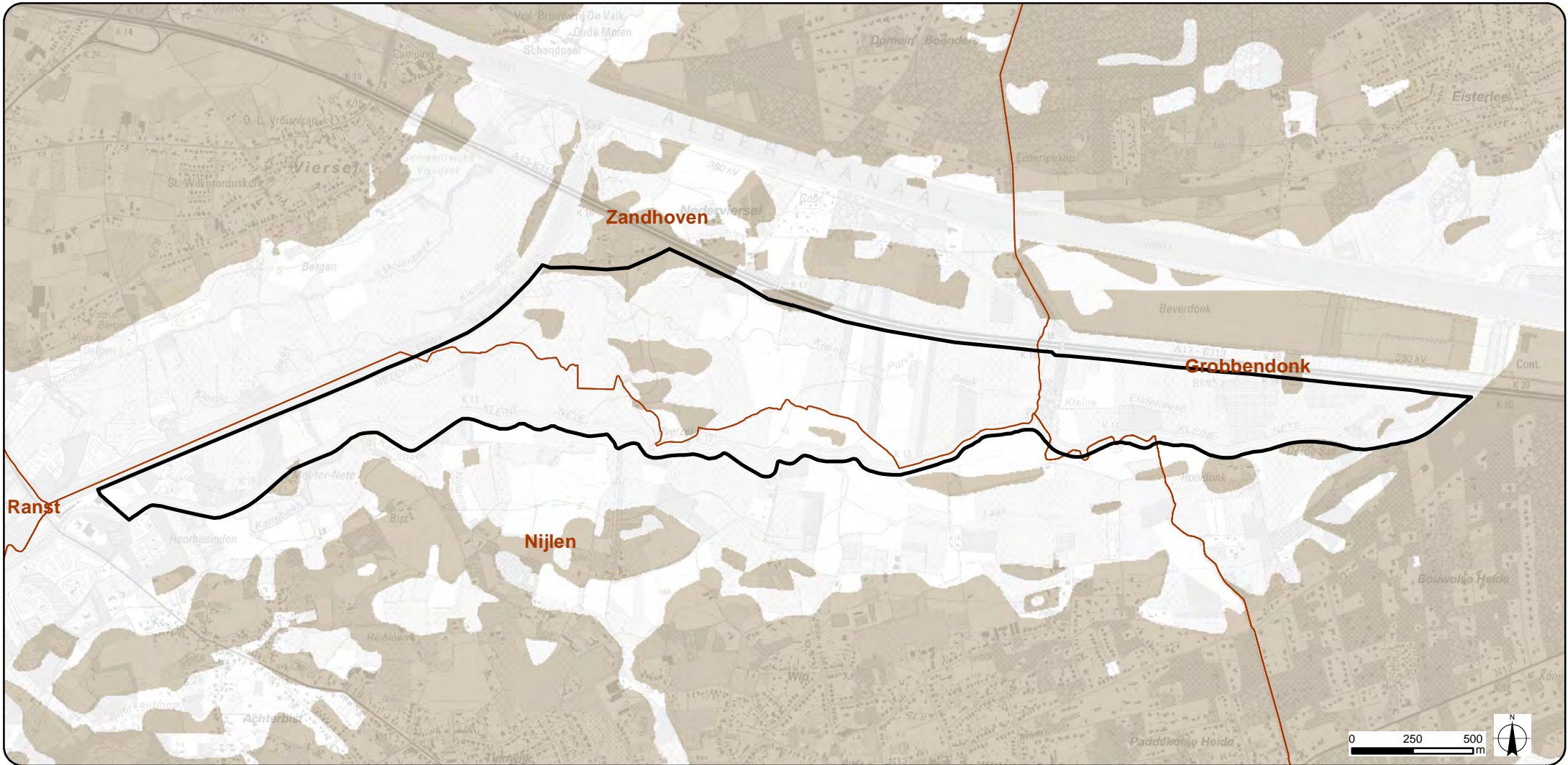
OPDRACHTHOUDER:  
**TECHNUM**  
SMART & SUSTAINABLE INFRASTRUCTURE

KAART 29a:  
Watertoets - infiltratie-  
gevoelige bodems

SCHAAL: 1:15.000  
FORMAAT: A4

ID: P002084\_029  
VERSIE: 07/04/2016





### Legende

- |                   |                          |
|-------------------|--------------------------|
| Plangebied zone 2 | Niet infiltratiegevoelig |
| Gemeentegrenzen   | Infiltratiegevoelig      |
- Watertoets - infiltratiegevoelige bodems**

Bron: Topografische kaart 1/10.000, raster, kleur, NGI, opname 1991-2005; Infiltratiegevoelige bodems (Watertoets), toestand 20/07/2006 (AGIV)

**SigmaPlan**  
Nete en Kleine Nete

PROJECTOMSCHRIJVING:  
Aanleg van overstromingsgebieden  
Nete, Kleine en Grote Nete

KAART 29b:  
Watertoets - infiltratie-  
gevoelige bodems

OPDRACHTGEVER:  
Waterwegen en Zeekanaal NV  
Afdeling Zeeschelde

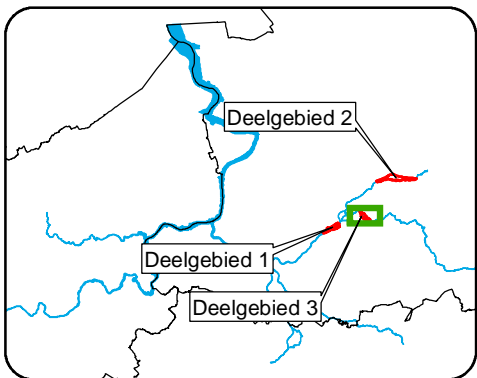
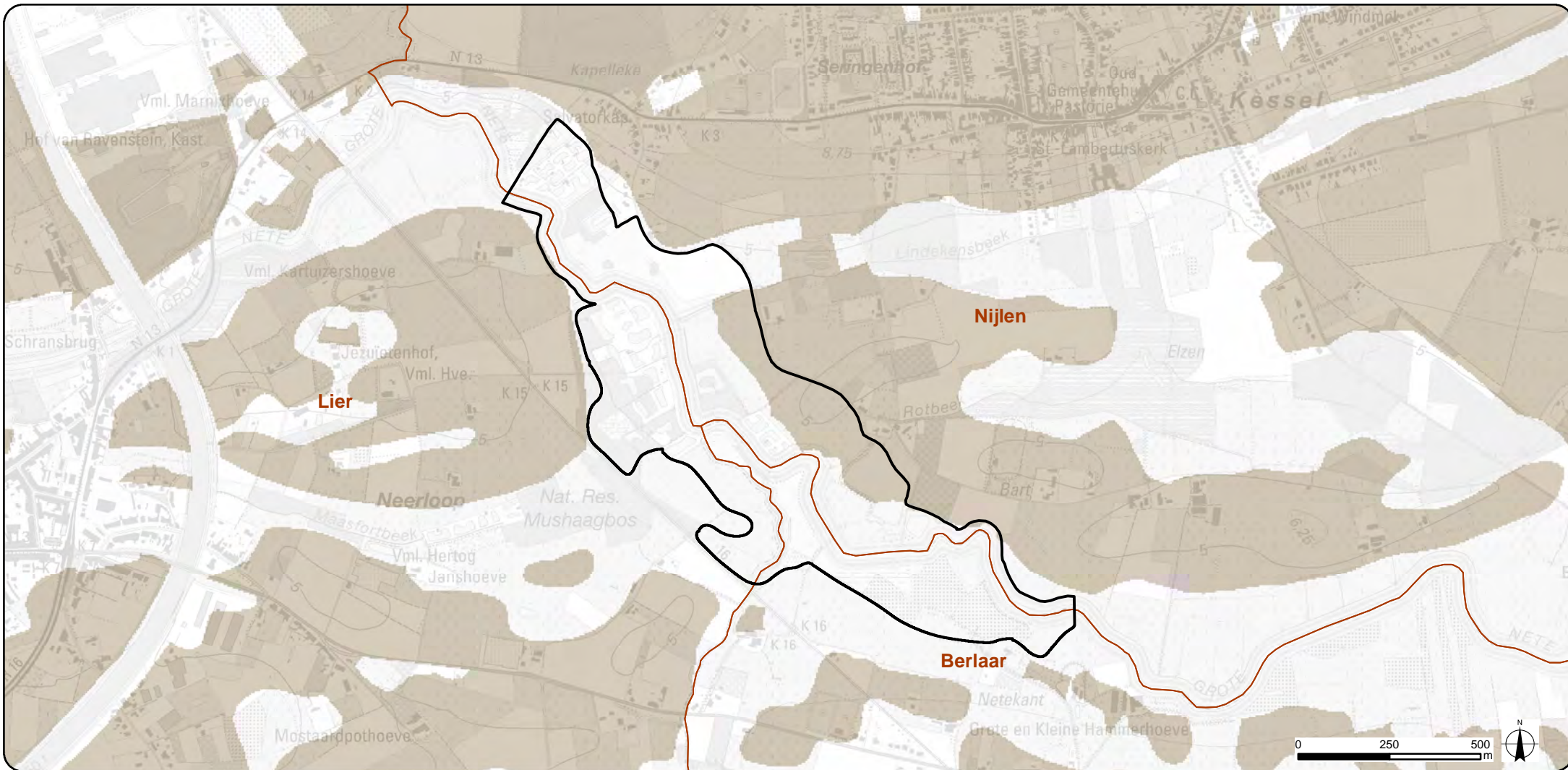


SCHAAL: 1:22.500  
FORMAAT: A4

OPDRACHTHOUDER:  
**TECHNUM**  
SMART & SUSTAINABLE INFRASTRUCTURE

ID: P002084\_029  
VERSIE: 07/04/2016





### Legende

Plangebied zone 3	<b>Watertoets - infiltratiegevoelige bodems</b>
Gemeentegrenzen	Niet infiltratiegevoelig
	Infiltratiegevoelig

Bron: Topografische kaart 1/10.000, raster, kleur, NGI, opname 1991-2005; Infiltratiegevoelige bodems (Watertoets), toestand 20/07/2006 (AGIV)

**SigmaPlan**  
Nete en Kleine Nete

---

PROJECTOMSCHRIJVING:  
Aanleg van overstromingsgebieden Nete, Kleine en Grote Nete

OPDRACHTGEVER:  
Waterwegen en Zeekanaal NV  
Afdeling Zeeschelde

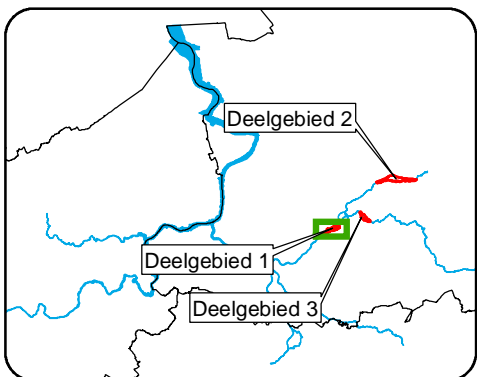
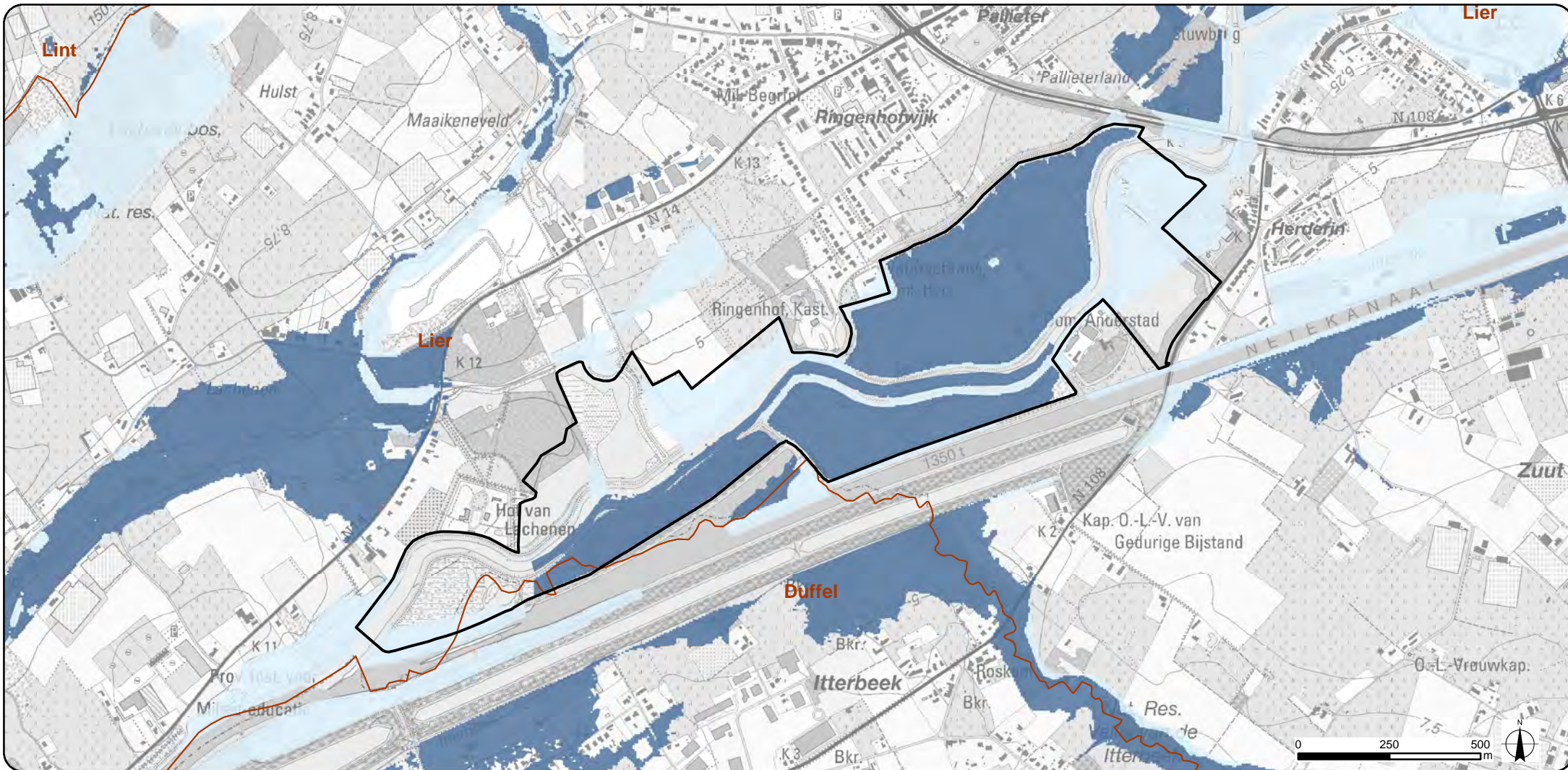
OPDRACHTHOUDER:  
**TECHNUM**  
SMART & SUSTAINABLE INFRASTRUCTURE

KAART 29c:  
Watertoets - infiltratiegevoelige bodems

SCHAAL: 1:15.000  
FORMAAT: A4

ID: P002084\_029  
VERSIE: 07/04/2016





### Legende

- Plangebied zone 1
- Gemeentegrenzen

### Watertoets - overstromingsgevoelige gebieden

- Effectief overstromingsgevoelig
- Mogelijk overstromingsgevoelig

Bron: Topografische kaart 1/10.000, raster, kleur, NGI, opname 1991-2005; Ecologische typologie van de waterlopen, MVG-LIN-ANB-Water (AGIV)

**SigmaPlan**  
Nete en Kleine Nete

PROJECTOMSCHRIJVING:  
Aanleg van overstromingsgebieden  
Nete, Kleine en Grote Nete

KAART 30a:  
Watertoets - Overstromingsgevoelige gebieden

OPDRACHTGEVER:  
Waterwegen en Zeekanaal NV  
Afdeling Zeeschelde

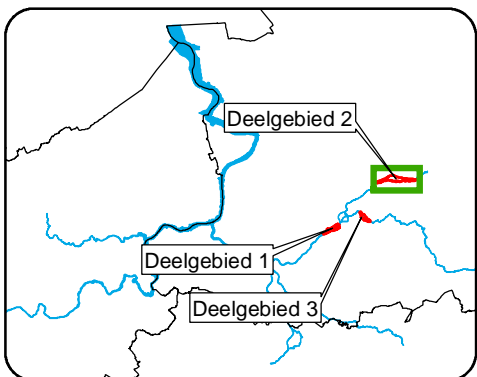
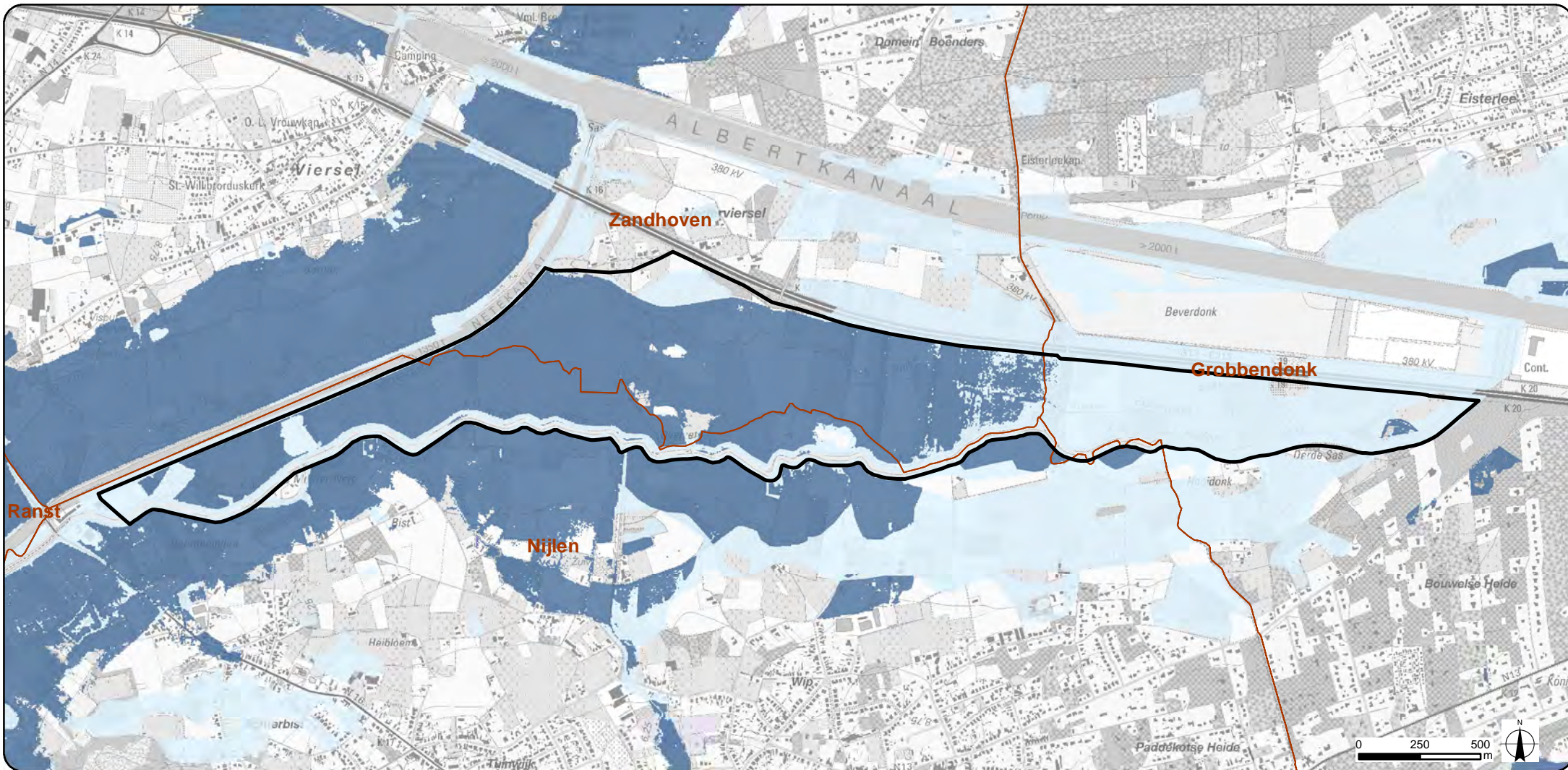


SCHAAL: 1:15.000  
FORMAAT: A4

OPDRACHTHOUDER:  
**TECHNUM**  
SMART & SUSTAINABLE INFRASTRUCTURE

ID: P002084\_030  
VERSIE: 07/04/2016





### Legende

- Plangebied zone 2
- Gemeentegrenzen

### Watertoets - overstromingsgevoelige gebieden

- Effectief overstromingsgevoelig
- Mogelijk overstromingsgevoelig

Bron: Topografische kaart 1/10.000, raster, kleur, NGI, opname 1991-2005; Ecologische typologie van de waterlopen, MVG-LIN-ANB-Water (AGIV)

**SigmaPlan**  
Nete en Kleine Nete

PROJECTOMSCHRIJVING:  
Aanleg van overstromingsgebieden  
Nete, Kleine en Grote Nete

KAART 30b:  
Watertoets - Overstromingsgevoelige gebieden

OPDRACHTGEVER:  
Waterwegen en Zeekanaal NV  
Afdeling Zeeschelde

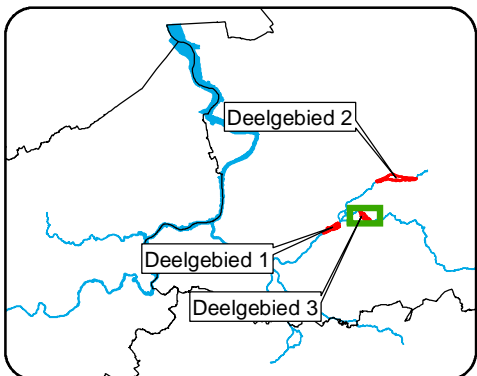
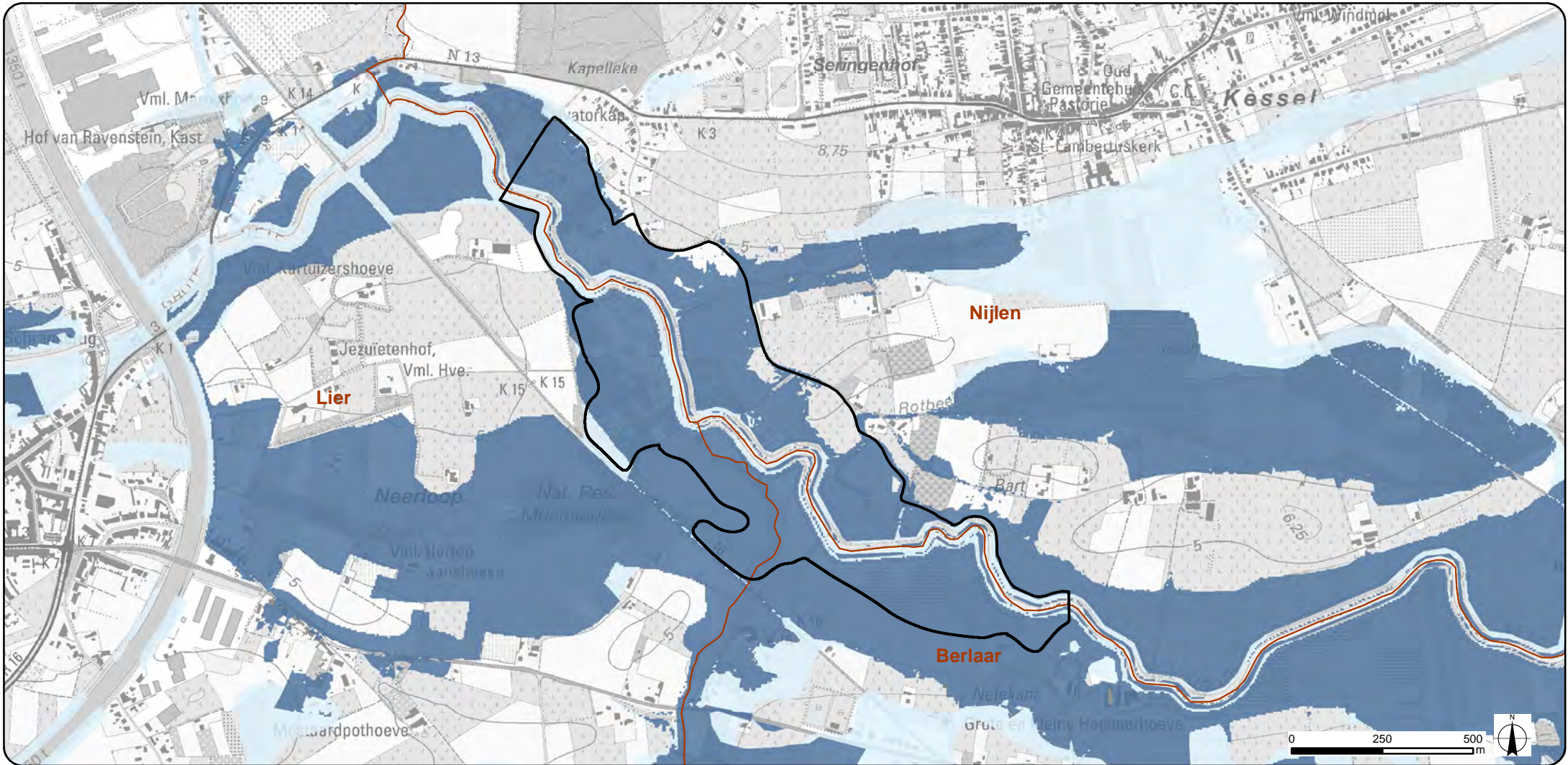


SCHAAL: 1:22.500  
FORMAAT: A4

OPDRACHTHOUDER:  
**TECHNUM**  
SMART & SUSTAINABLE INFRASTRUCTURE

ID: P002084\_030  
VERSIE: 07/04/2016





**Legende**

Plangebied zone 3  
 Gemeentegrenzen

**Watertoets - overstromingsgevoelige gebieden**

Effectief overstromingsgevoelig  
 Mogelijk overstromingsgevoelig

Bron: Topografische kaart 1/10.000, raster, kleur, NGI, opname 1991-2005; Ecologische typologie van de waterlopen, MVG-LIN-ANB-Water (AGIV)

**SigmaPlan**  
 Netten en Kleine Netten

PROJECTOMSCHRIJVING:  
 Aanleg van overstromingsgebieden Nete, Kleine en Grote Nete

OPDRACHTGEVER:  
 Waterwegen en Zeekanaal NV  
 Afdeling Zeeschelde

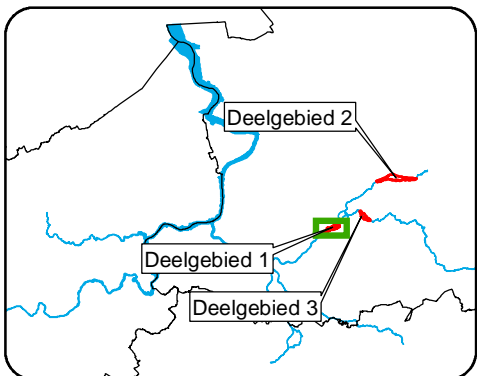
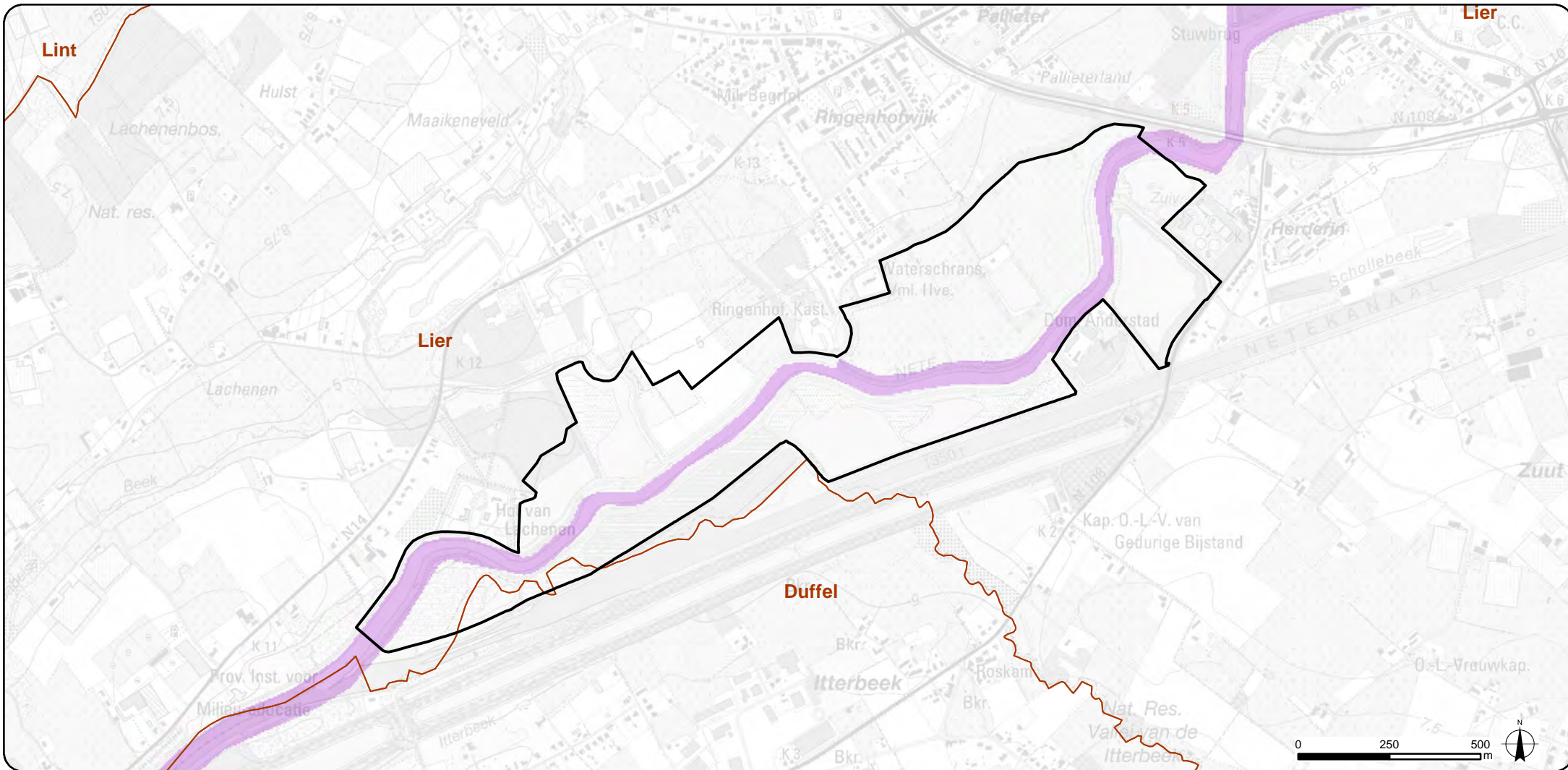
OPDRACHTHOUDER:  
**TECHNUM**  
 SMART & SUSTAINABLE INFRASTRUCTURE

KAART 30c:  
 Watertoets - Overstromingsgevoelige gebieden

SCHAAL: 1:15.000  
 FORMAAT: A4

ID: P002084\_030  
 VERSIE: 07/04/2016





### Legende

- Plangebied zone 1
- Gemeentegrenzen

#### Warteroets - winterbedkaart

- Behoort niet tot het winterbed van de grote rivier
- Behoort tot het winterbed van de grote rivier

Bron: Topografische kaart 1/10.000, raster, kleur, NGI, opname 1991-2005; Winterbedkaart (Warteroets), toestand 20/07/2006 (AGIV)



PROJECTOMSCHRIJVING:  
Aanleg van overstromingsgebieden  
Nete, Kleine en Grote Nete

KAART 31a:  
Warteroets -  
winterbed

OPDRACHTGEVER:  
Waterwegen en Zeekanaal NV  
Afdeling Zeeschelde

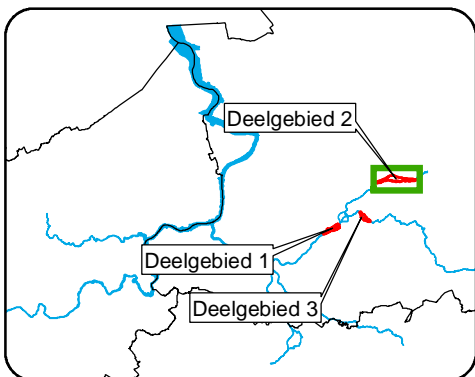
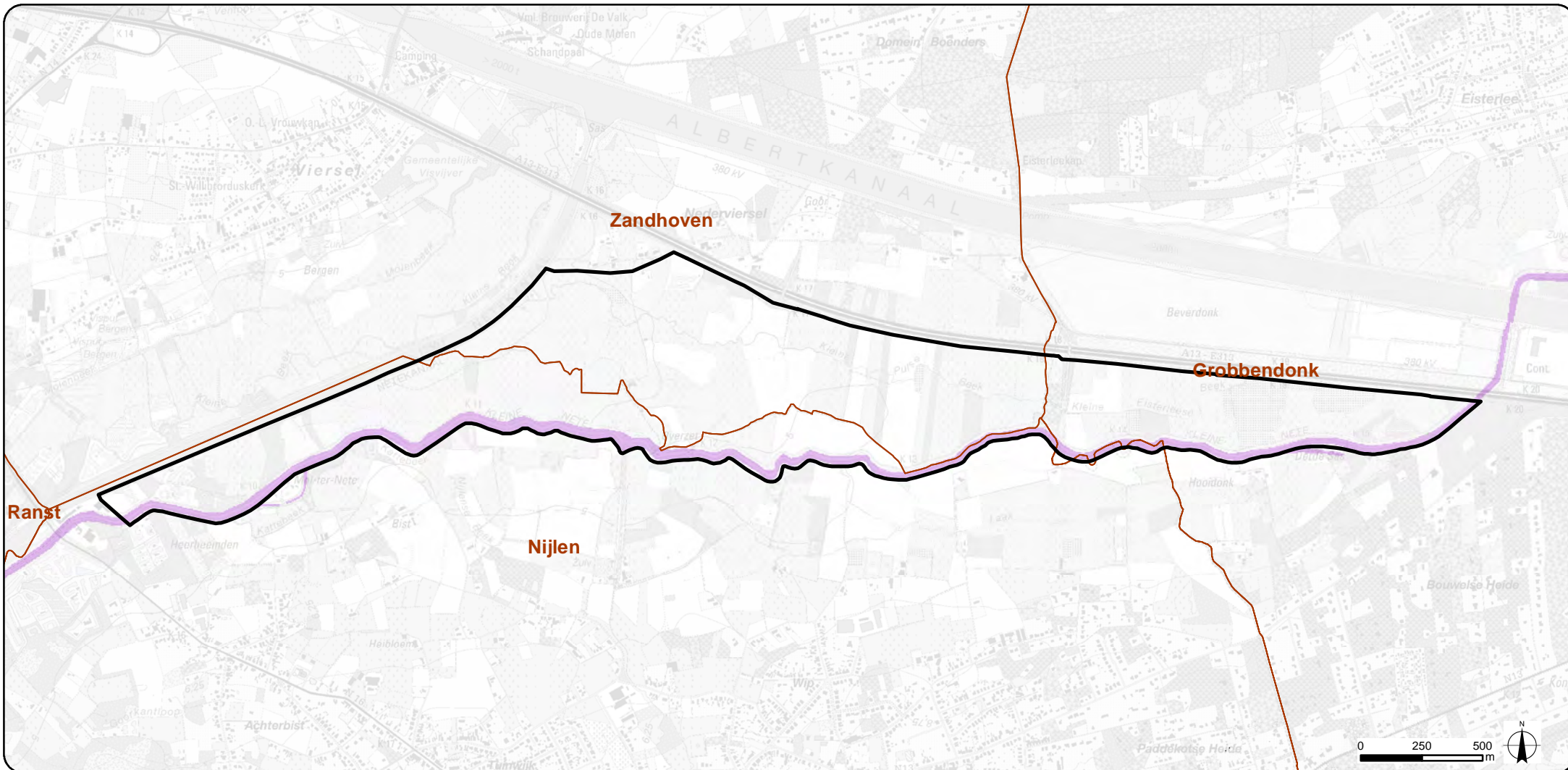


SCHAAL: 1:15.000  
FORMAAT: A4

OPDRACHTHOUDER:  
**TECHNUM**  
SMART & SUSTAINABLE INFRASTRUCTURE

ID: P002084\_031  
VERSIE: 07/04/2016





### Legende

- |                   |  |
|-------------------|--|
| Plangebied zone 2 | <b>Watertoets - winterbedkaart</b>                 |
| Gemeentegrenzen   | Behoort niet tot het winterbed van de grote rivier |
|                   | Behoort tot het winterbed van de grote rivier      |

Bron: Topografische kaart 1/10.000, raster, kleur, NGI, opname 1991-2005; Winterbedkaart (Watertoets), toestand 20/07/2006 (AGIV)

**SigmaPlan**  
Nete en Kleine Nete

PROJECTOMSCHRIJVING:  
Aanleg van overstromingsgebieden  
Nete, Kleine en Grote Nete

KAART 31b:  
Watertoets -  
winterbed

OPDRACHTGEVER:  
Waterwegen en Zeekanaal NV  
Afdeling Zeeschelde

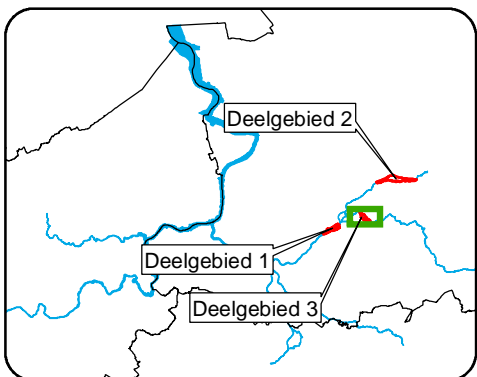
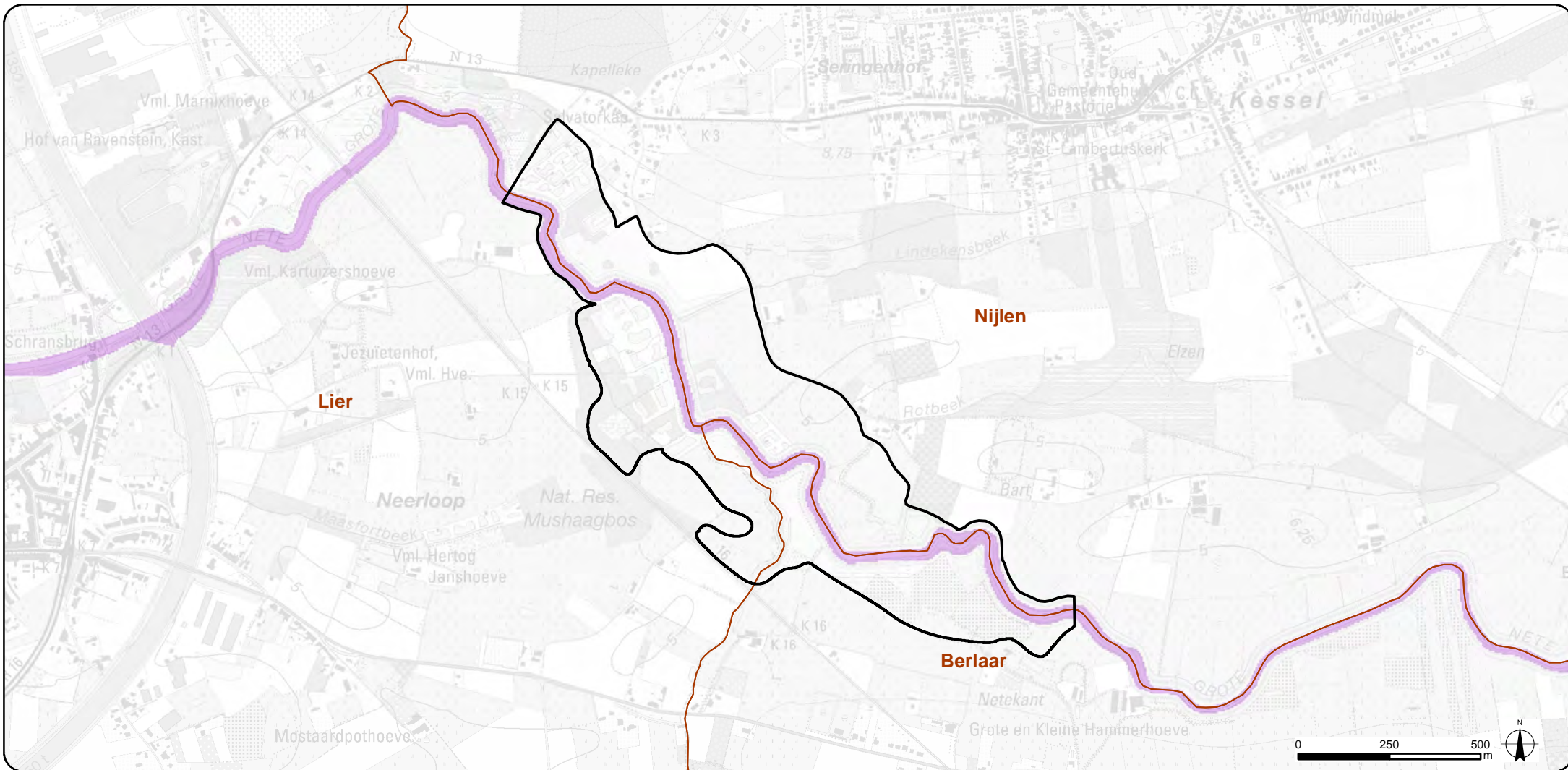


SCHAAL: 1:22.500  
FORMAAT: A4

OPDRACHTHOUDER:  
**TECHNUM**  
SMART & SUSTAINABLE INFRASTRUCTURE

ID: P002084\_031  
VERSIE: 07/04/2016





### Legende

- Plangebied zone 3
- Gemeentegrenzen

#### Watoets - winterbedkaart

- Behoort niet tot het winterbed van de grote rivier
- Behoort tot het winterbed van de grote rivier

Bron: Topografische kaart 1/10.000, raster, kleur, NGI, opname 1991-2005; Winterbedkaart (Watoets), toestand 20/07/2006 (AGIV)

**SigmaPlan**  
Nete en Kleine Nete

PROJECTOMSCHRIJVING:  
Aanleg van overstromingsgebieden  
Nete, Kleine en Grote Nete

KAART 31c:  
Watoets -  
winterbed

OPDRACHTGEVER:  
Waterwegen en Zeekanaal NV  
Afdeling Zeeschelde

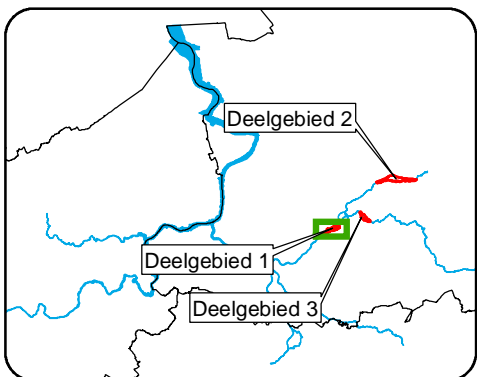
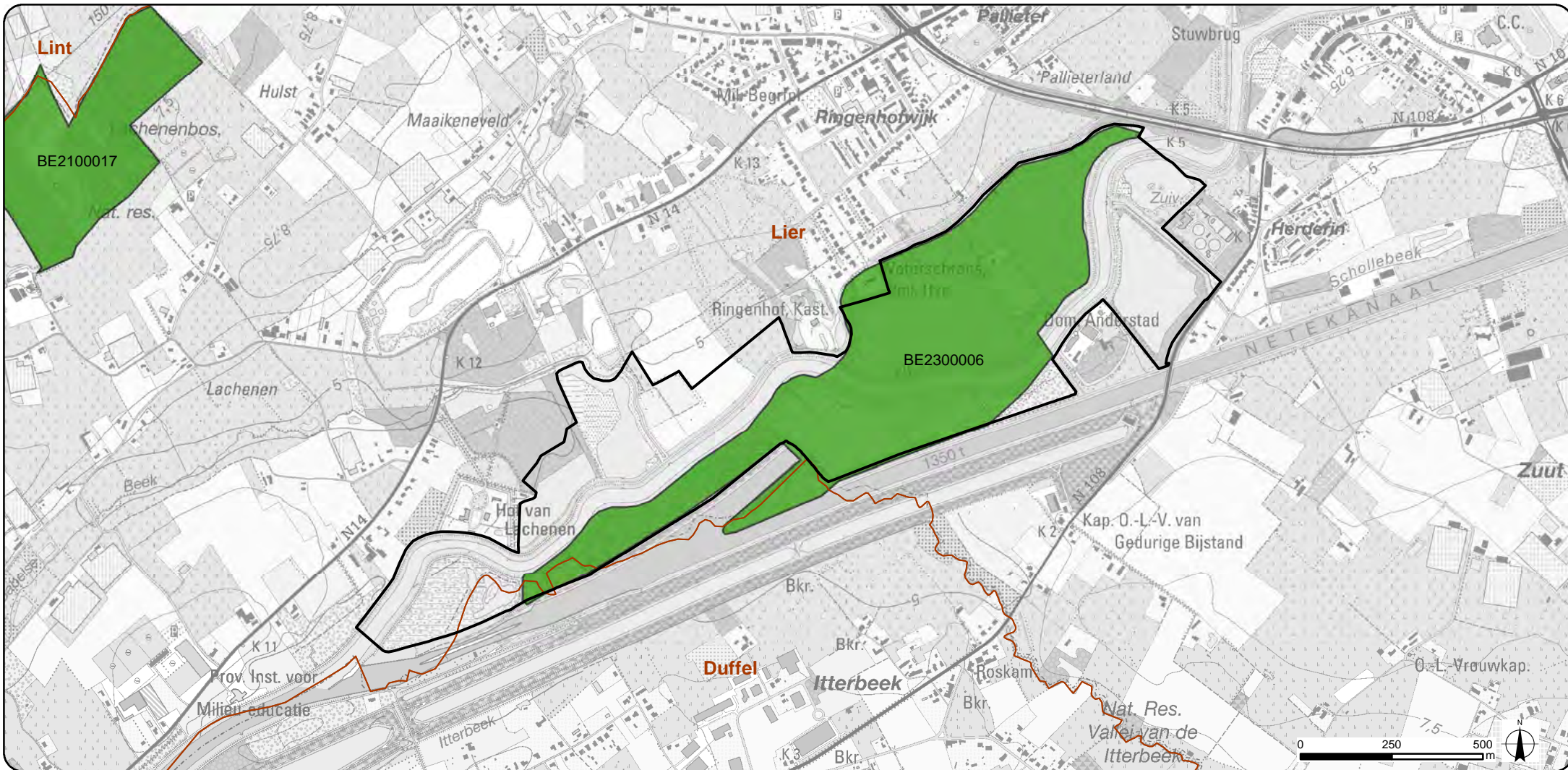


SCHAAL: 1:15.000  
FORMAAT: A4

OPDRACHTHOUDER:  
**TECHNUM**  
SMART & SUSTAINABLE INFRASTRUCTURE

ID: P002084\_031  
VERSIE: 07/04/2016





### Legende

- Plangebied zone 1
- Gemeentegrenzen
- Vogelrichtlijngebieden
- Habitatrichtlijngebieden

Bron: Topografische kaart 1/10.000, raster, kleur, NGI, opname 1991-2005 (AGIV); Habitat- en Vogelrichtlijngebieden, ANB (AGIV)

**SigmaPlan**  
Nete en Kleine Nete

PROJECTOMSCHRIJVING:  
Aanleg van overstromingsgebieden  
Nete, Kleine en Grote Nete

KAART 32a:  
Natura2000-gebieden

OPDRACHTGEVER:  
Waterwegen en Zeekanaal NV  
Afdeling Zeeschelde

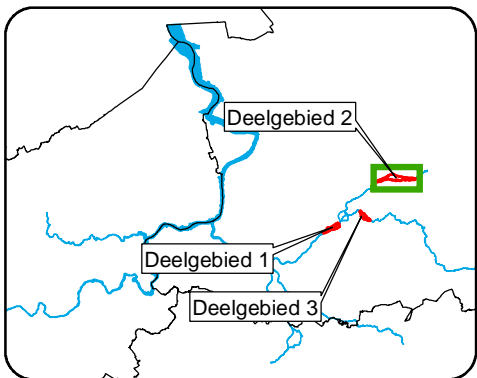
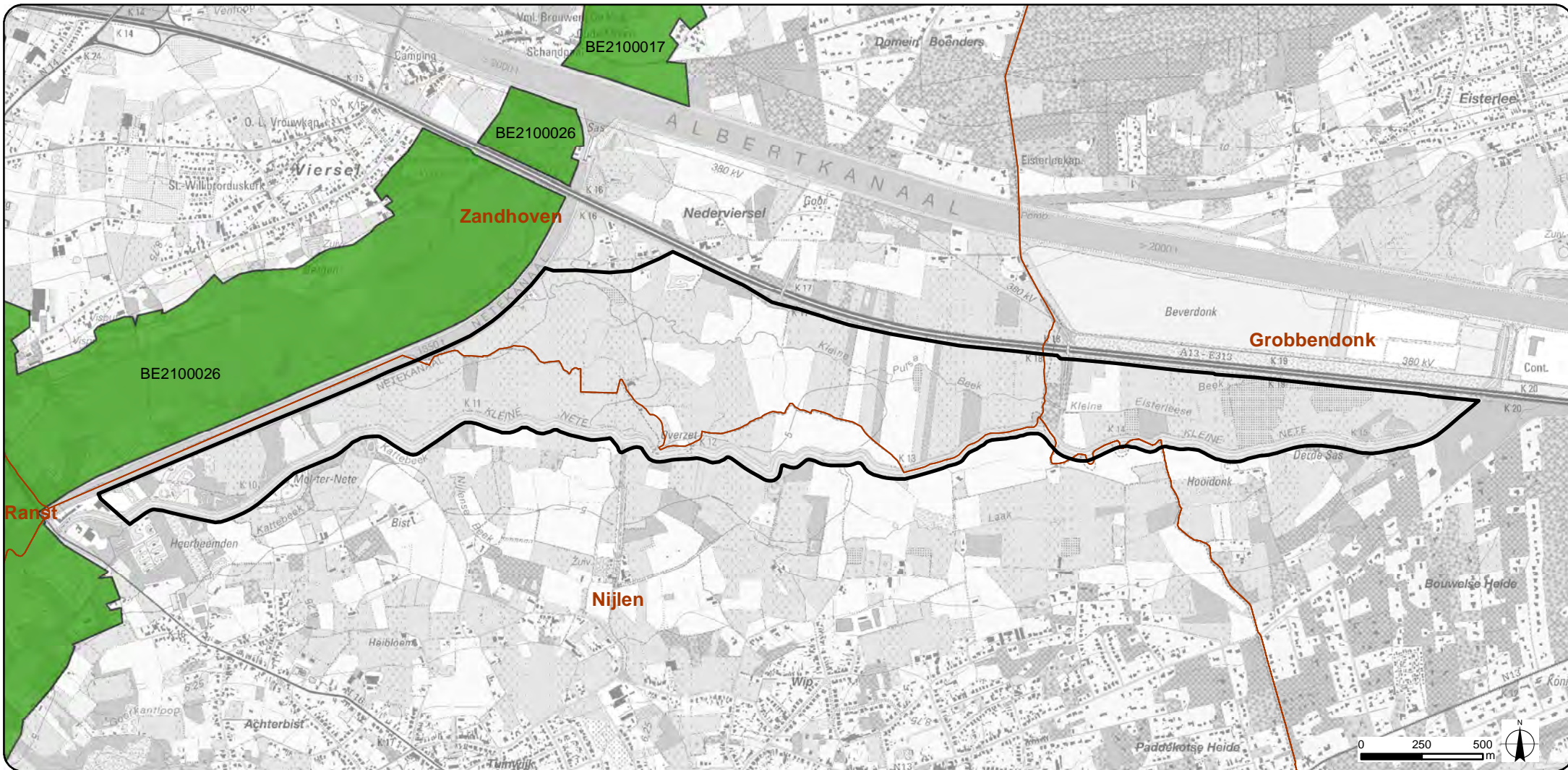


SCHAAL: 1:15.000  
FORMAAT: A4

OPDRACHTHOUDER:  
**TECHNUM**  
SMART & SUSTAINABLE INFRASTRUCTURE

ID: P002084\_032  
VERSIE: 07/04/2016





### Legende

- Plangebied zone 2
- Gemeentegrenzen
- Vogelrichtlijngebieden
- Habitatrichtlijngebieden

Bron: Topografische kaart 1/10.000, raster, kleur, NGI, opname 1991-2005 (AGIV); Habitat- en Vogelrichtlijngebieden, ANB (AGIV)



PROJECTOMSCHRIJVING:  
Aanleg van overstromingsgebieden  
Nete, Kleine en Grote Nete

KAART 32b:  
Natura2000-gebieden

OPDRACHTGEVER:  
Waterwegen en Zeekanaal NV  
Afdeling Zeeschelde

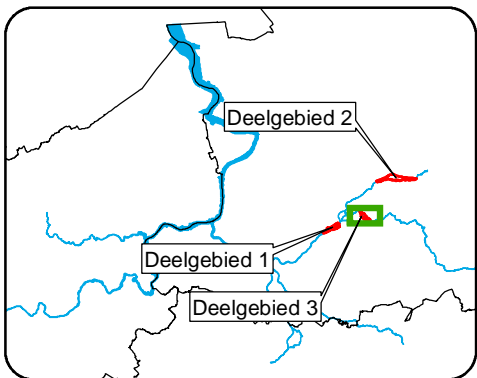
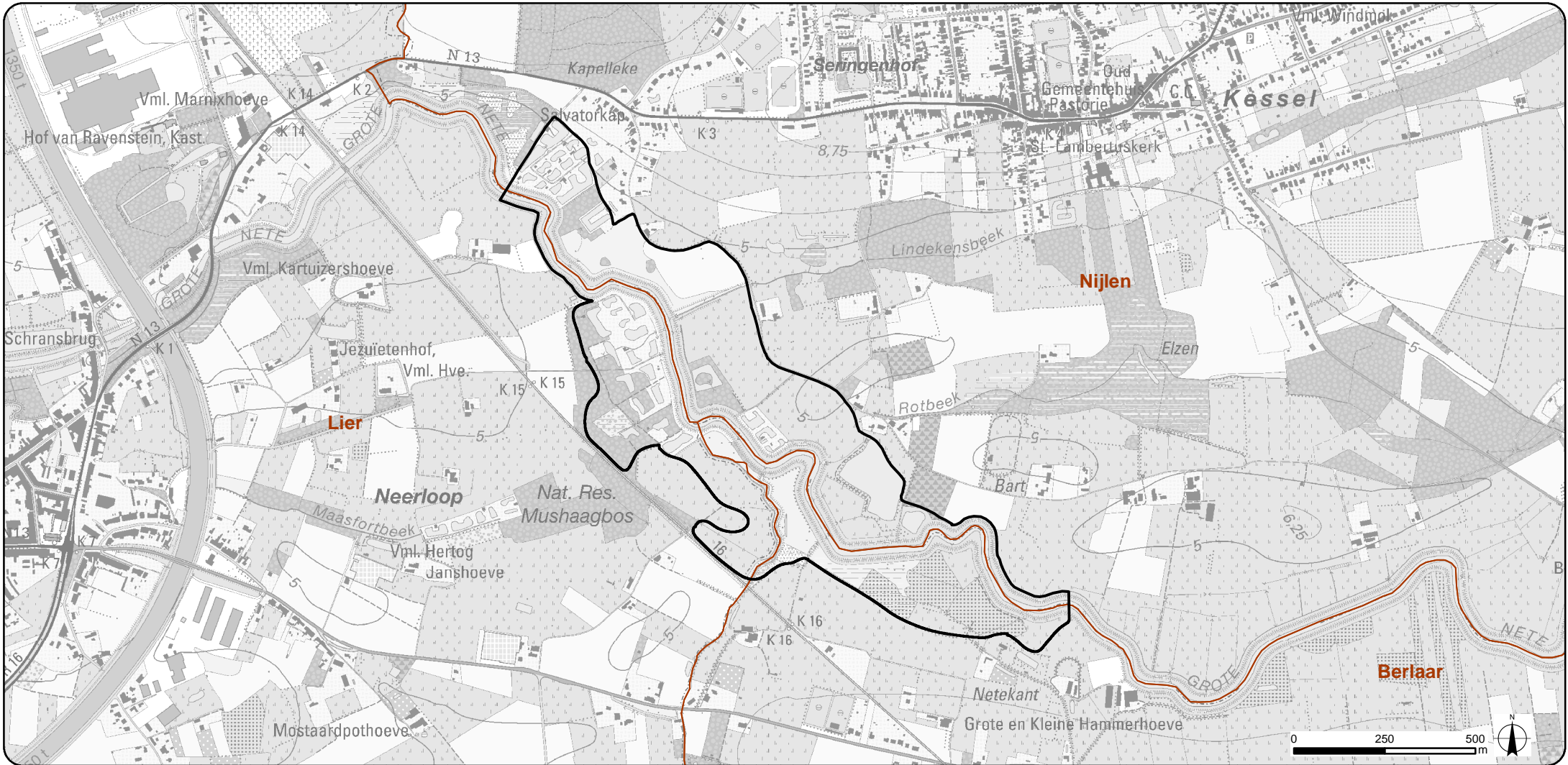


SCHAAL: 1:22.500  
FORMAAT: A4

OPDRACHTHOUDER:  
**TECHNUM**  
SMART & SUSTAINABLE INFRASTRUCTURE

ID: P002084\_032  
VERSIE: 07/04/2016





### Legende

- Plangebied zone 3
- Gemeentegrenzen
- Vogelrichtlijngebieden
- Habitatrichtlijngebieden

Bron: Topografische kaart 1/10.000, raster, kleur, NGI, opname 1991-2005 (AGIV); Habitat- en Vogelrichtlijngebieden, ANB (AGIV)

**SigmaPlan**  
Nete en Kleine Nete

PROJECTOMSCHRIJVING:  
Aanleg van overstromingsgebieden  
Nete, Kleine en Grote Nete

KAART 32c:  
Natura2000-gebieden

OPDRACHTGEVER:  
Waterwegen en Zeekanaal NV  
Afdeling Zeeschelde

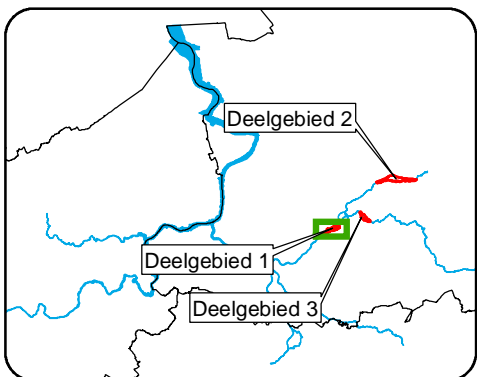
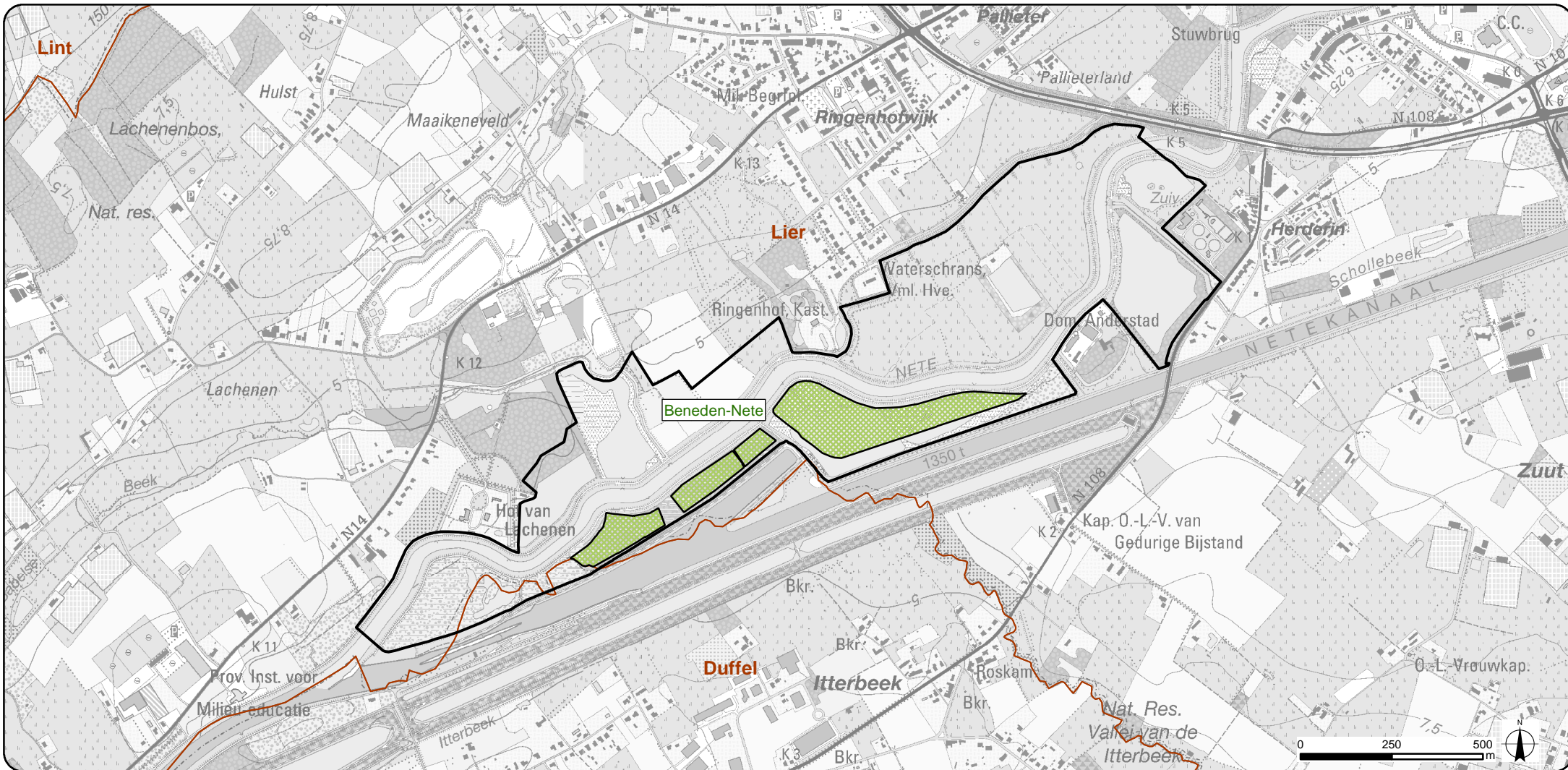


SCHAAL: 1:15.000  
FORMAAT: A4

OPDRACHTHOUDER:  
**TECHNUM**  
SMART & SUSTAINABLE INFRASTRUCTURE

ID: P002084\_032  
VERSIE: 07/04/2016





### Legende

- Plangebied zone 1
- Gemeentegrenzen
- Vlaamse Natuurreservaten (2010/07)
- Erkende natuurreservaten

Bron: Topografische kaart 1/10.000, raster, kleur, NGI, opname 1991-2005 (AGIV); Vlaamse natuurreservaten, bestand INBO(2010); Begrenzing van de erkende Natuurreservaten, Agentschap Natuur en Bos (2015)

**SigmaPlan**  
Nete en Kleine Nete

PROJECTOMSCHRIJVING:  
Aanleg van overstromingsgebieden  
Nete, Kleine en Grote Nete

KAART 33a:  
Natuurreservaten

OPDRACHTGEVER:  
Waterwegen en Zeekanaal NV  
Afdeling Zeeschelde

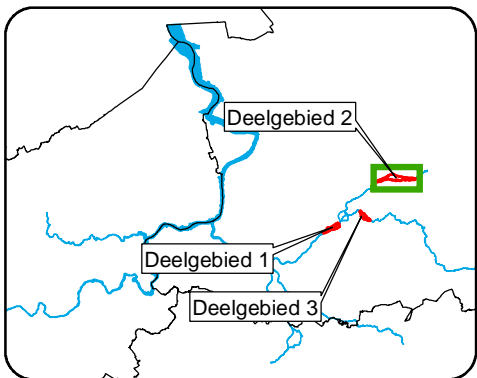
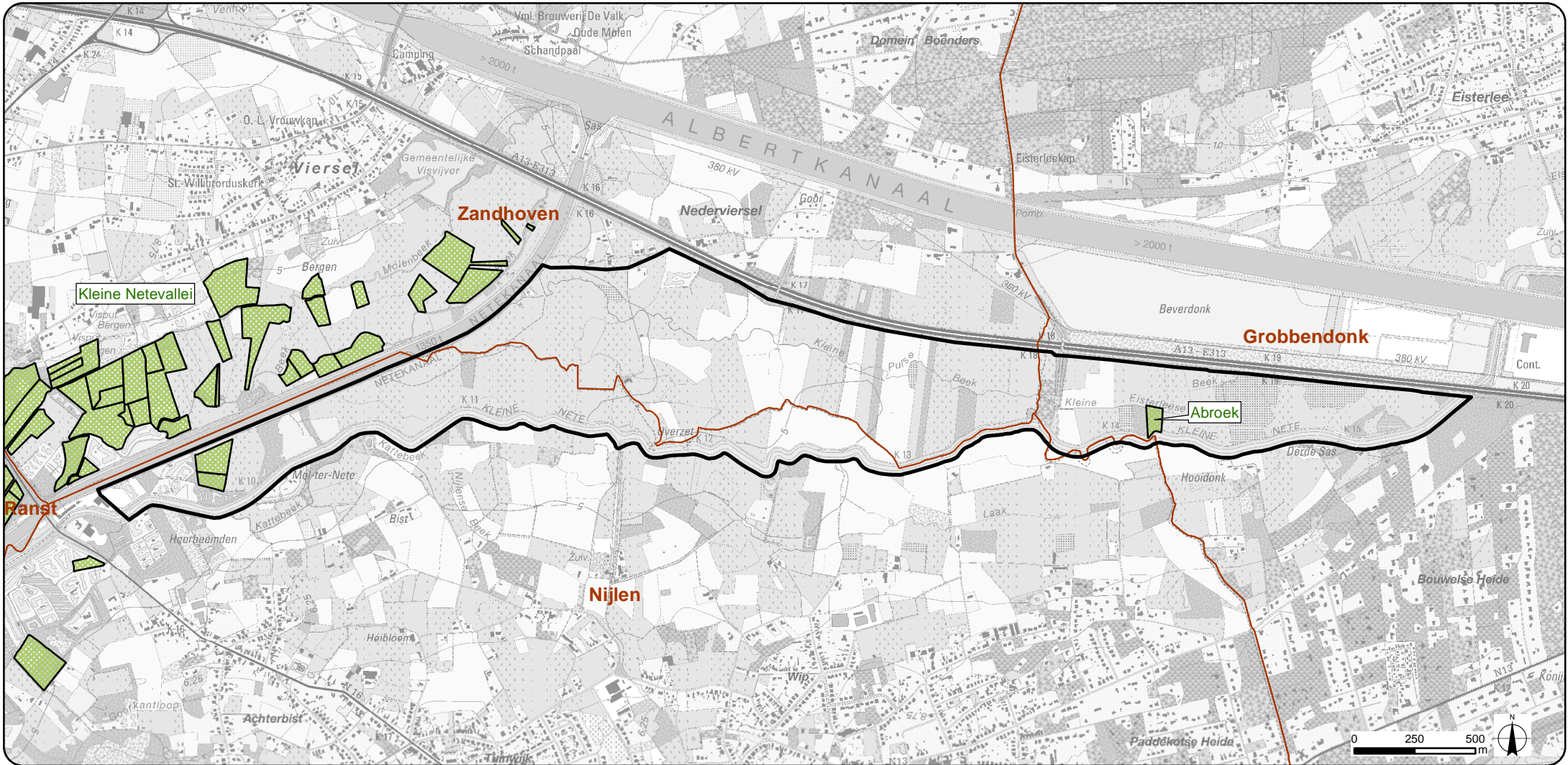


SCHAAL: 1:15.000  
FORMAAT: A4

OPDRACHTHOUDER:  
**TECHNUM**  
SMART & SUSTAINABLE INFRASTRUCTURE

ID: P002084\_033  
VERSIE: 07/04/2016





### Legende

- Plangebied zone 2
- Vlaamse Natuurreservaten (2010/07)
- Gemeentegrenzen
- Erkende natuurreservaten

Bron: Topografische kaart 1/10.000, raster, kleur, NGI, opname 1991-2005 (AGIV); Vlaamse natuurreservaten, bestand INBO(2010); Begrenzing van de erkende Natuurreservaten, Agentschap Natuur en Bos (2015)

**SigmaPlan**  
Nete en Kleine Nete

PROJECTOMSCHRIJVING:  
Aanleg van overstromingsgebieden  
Nete, Kleine en Grote Nete

KAART 33b:  
Natuurreservaten

OPDRACHTGEVER:  
Waterwegen en Zeekanaal NV  
Afdeling Zeeschelde

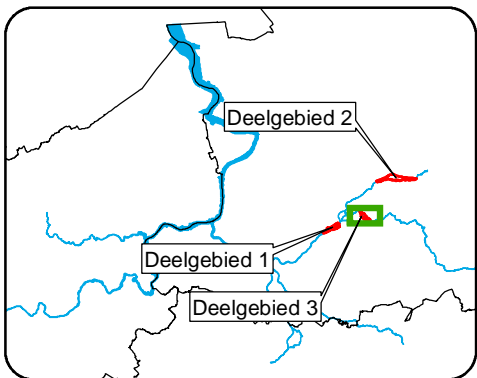
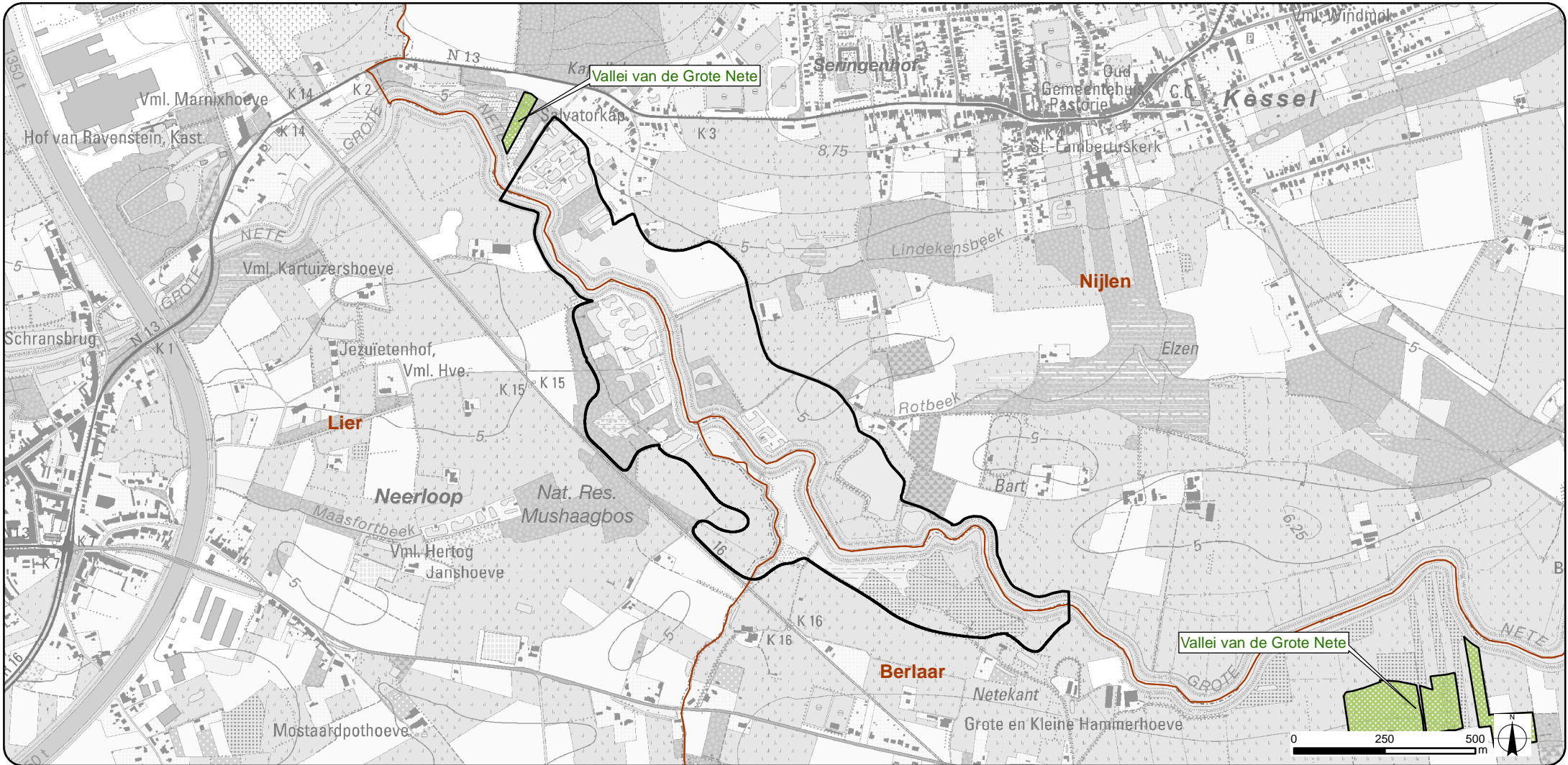


SCHAAL: 1:22.500  
FORMAAT: A4

OPDRACHTHOUDER:  
**TECHNUM**  
SMART & SUSTAINABLE INFRASTRUCTURE

ID: P002084\_033  
VERSIE: 07/04/2016





### Legende

- Plangebied zone 3
- Gemeentegrenzen
- Vlaamse Natuureservaten (2010/07)
- Erkende natuureservaten

Bron: Topografische kaart 1/10.000, raster, kleur, NGI, opname 1991-2005 (AGIV); Vlaamse natuureservaten, bestand INBO(2010); Begrenzing van de erkende Natuureservaten, Agentschap Natuur en Bos (2015)

**SigmaPlan**  
Nete en Kleine Nete

PROJECTOMSCHRIJVING:  
Aanleg van overstromingsgebieden  
Nete, Kleine en Grote Nete

KAART 33c:  
Natuureservaten

OPDRACHTGEVER:  
Waterwegen en Zeekanaal NV  
Afdeling Zeeschelde

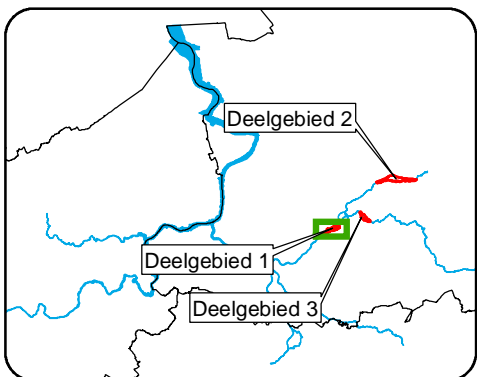
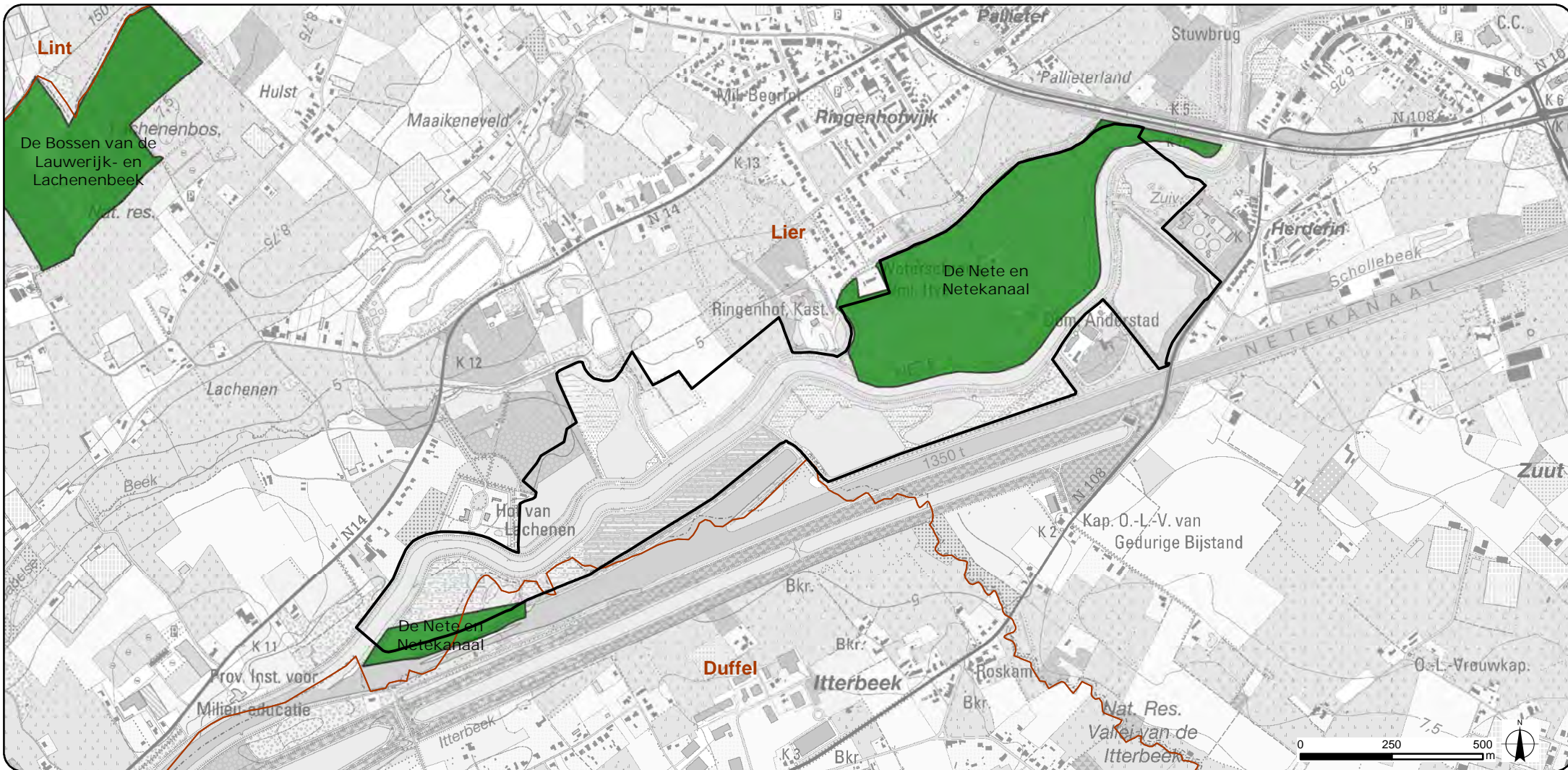


SCHAAL: 1:15.000  
FORMAAT: A4

OPDRACHTHOUDER:  
**TECHNUM**  
SMART & SUSTAINABLE INFRASTRUCTURE

ID: P002084\_033  
VERSIE: 07/04/2016





### Legende

- |                   |                                      |
|-------------------|--------------------------------------|
| Plangebied zone 1 | <b>VEN-gebieden</b>                  |
| Gemeentegrenzen   | Grote eenheid natuur                 |
|                   | Grote eenheid natuur in ontwikkeling |
|                   | Natuurverwevingsgebied               |

Bron: Topografische kaart 1/10.000, raster, kleur, NGI, opname 1991-2005 (AGIV); Gebieden van VEN/IVON, toestand 15/08/2013, ANB (AGIV)

**SigmaPlan**  
Nete en Kleine Nete

PROJECTOMSCHRIJVING:  
Aanleg van overstromingsgebieden  
Nete, Kleine en Grote Nete

KAART 34a:  
VEN-gebieden

OPDRACHTGEVER:  
Waterwegen en Zeekanaal NV  
Afdeling Zeeschelde

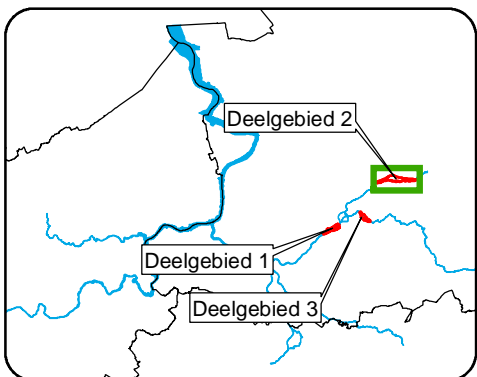
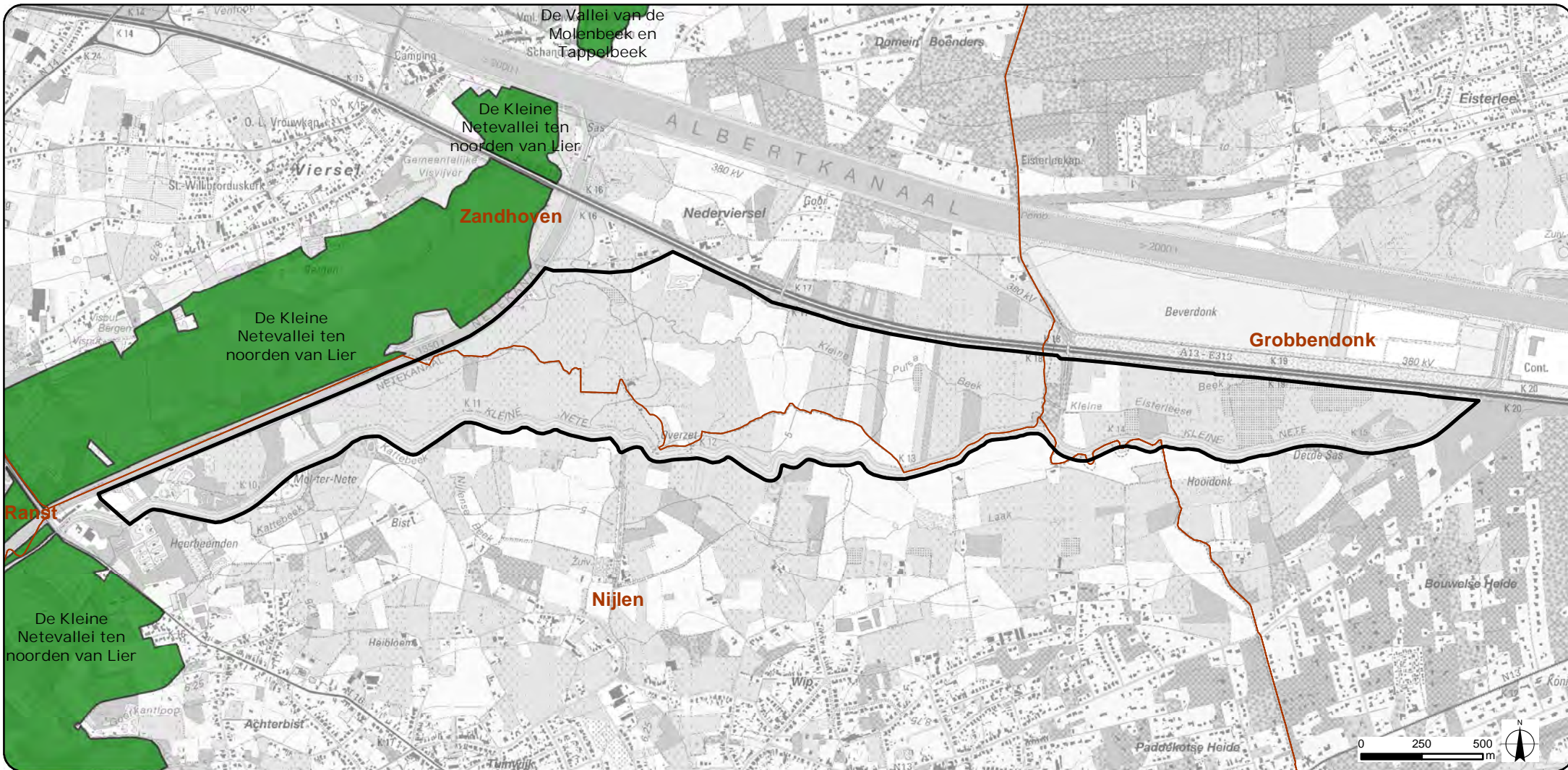


SCHAAL: 1:15.000  
FORMAAT: A4


OPDRACHTHOUDER:  
**TECHNUM**  
SMART & SUSTAINABLE INFRASTRUCTURE

ID: P002084\_034  
VERSIE: 07/04/2016





### Legende

- |   |  |
|---|--|
|  Plangebied zone 2 | <b>VEN-gebieden</b>  |
|  Gemeentegrenzen   |  Grote eenheid natuur                 |
|   |  Grote eenheid natuur in ontwikkeling |
|   |  Natuurverwevingsgebied               |

Bron: Topografische kaart 1/10.000, raster, kleur, NGI, opname 1991-2005 (AGIV); Gebieden van VEN/IVON, toestand 15/08/2013, ANB (AGIV)

**SigmaPlan**  
Nete en Kleine Nete

PROJECTOMSCHRIJVING:  
Aanleg van overstromingsgebieden  
Nete, Kleine en Grote Nete

KAART 34b:  
VEN-gebieden

OPDRACHTGEVER:  
Waterwegen en Zeekanaal NV  
Afdeling Zeeschelde



SCHAAL: 1:22.500  
FORMAAT: A4

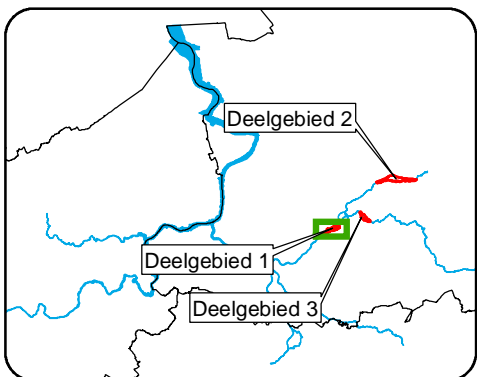
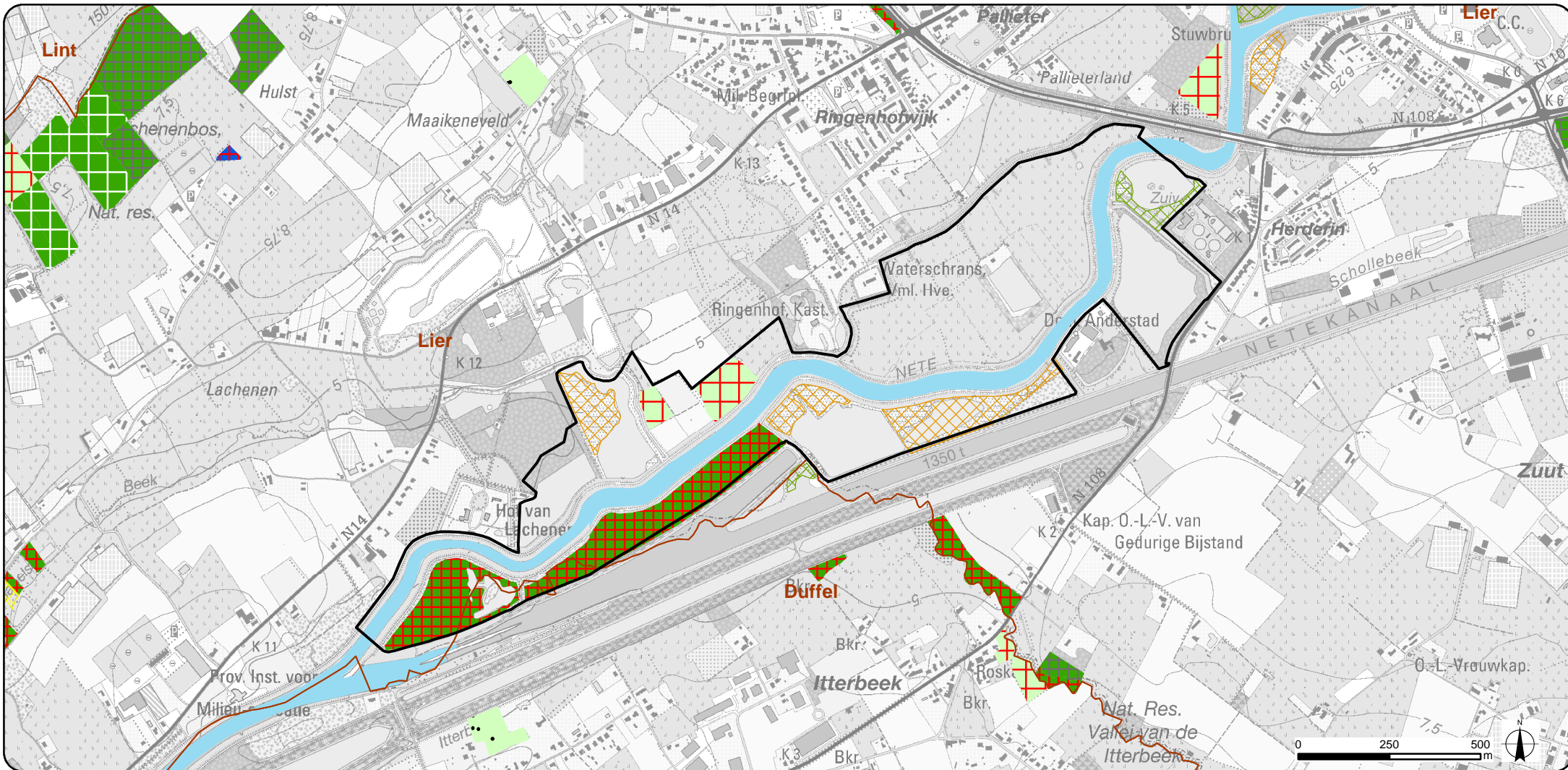
OPDRACHTHOUDER:  
**TECHNUM**  
SMART & SUSTAINABLE INFRASTRUCTURE

ID: P002084\_034  
VERSIE: 07/04/2016









### Legende

Plangebied zone 1	<b>Habitats</b>	6510	rbbhc
Gemeentegrenzen	1130	9120	rbbmr
	3150	9160	rbbsf
	6430	91E0	

Bron: Topografische kaart 1/10.000, raster, kleur, NGI, opname 1991-2005;  
Biologische Waarderingskaart - Toestand 2014, Instituut voor Natuur- en Bosonderzoek (INBO)

**Sigmoplan**  
Nete en Kleine Nete

PROJECTOMSCHRIJVING:  
Aanleg van overstromingsgebieden  
Nete, Kleine en Grote Nete

KAART 35a:  
Habitatkaart

OPDRACHTGEVER:  
Waterwegen en Zeekanaal NV  
Afdeling Zeeschelde

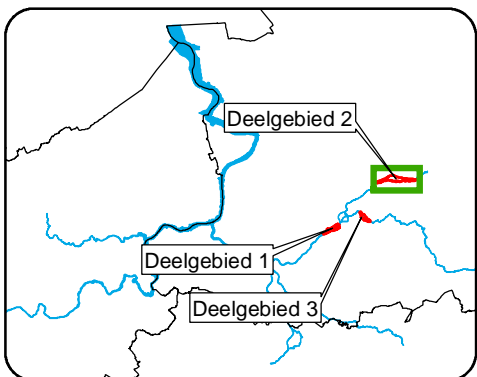
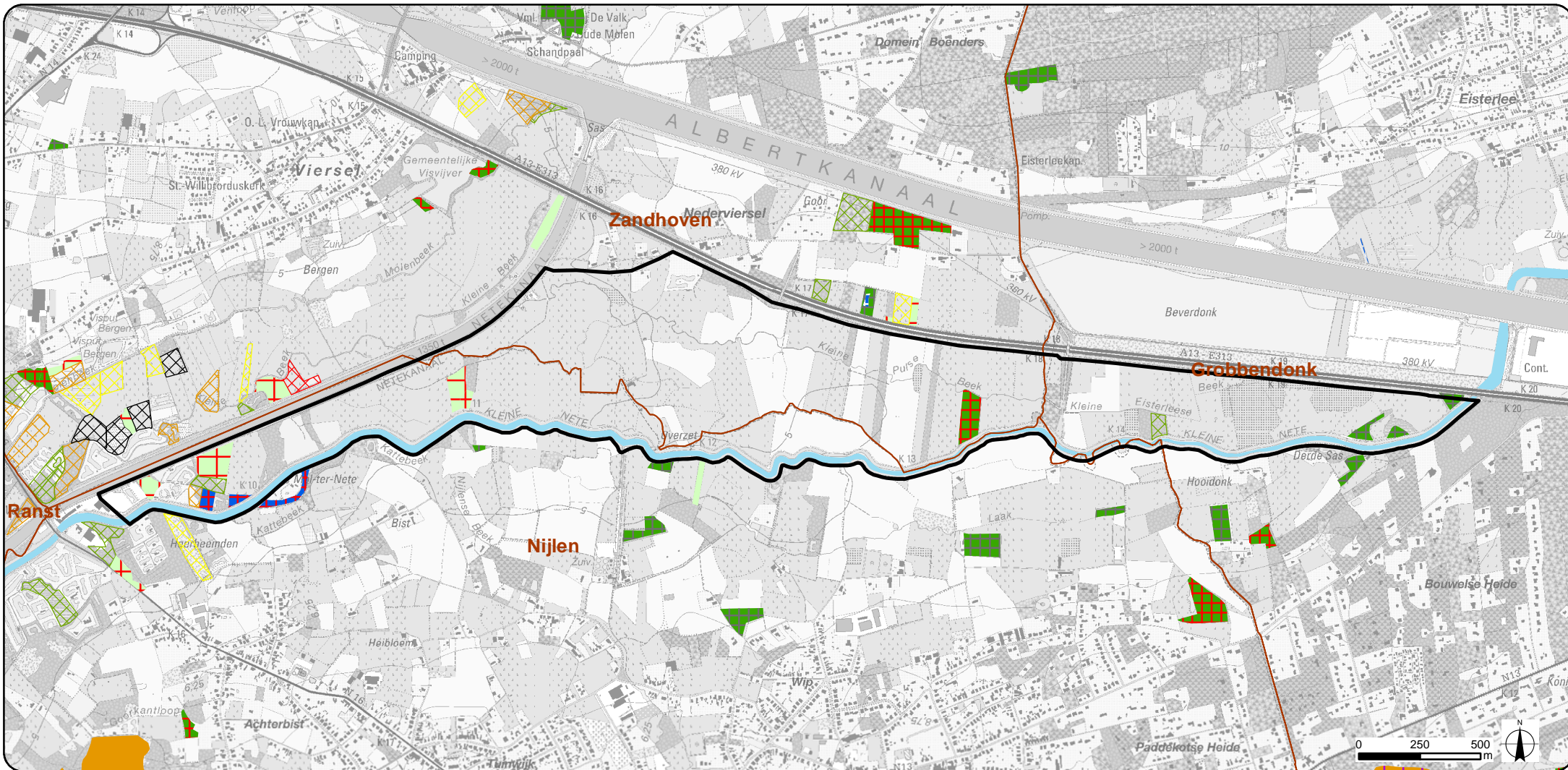


SCHAAL: 1:15.000  
FORMAAT: A4

OPDRACHTHOUDER:  
**TECHNUM**  
SMART & SUSTAINABLE INFRASTRUCTURE

ID: P002084\_035  
VERSIE: 07/04/2016





### Legende

Plangebied zone 2	<b>Habitats</b>	3150	rbbhc
Gemeentegrenzen	1130	6430	rbbhf
	2310	6510	rbbmc
	2330	9120	rbbmr
	3130	91E0	rbbst

Bron: Topografische kaart 1/10.000, raster, kleur, NGI, opname 1991-2005;  
Biologische Waarderingskaart - Toestand 2014, Instituut voor Natuur- en Bosonderzoek (INBO)

**SigmaPlan**  
Nete en Kleine Nete

PROJECTOMSCHRIJVING:  
Aanleg van overstromingsgebieden  
Nete, Kleine en Grote Nete

KAART 35b:  
Habitatkaart

OPDRACHTGEVER:  
Waterwegen en Zeekanaal NV  
Afdeling Zeeschede

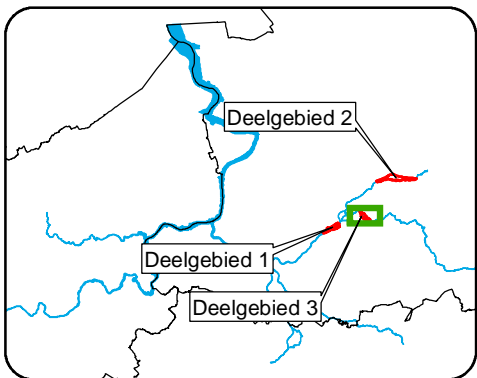
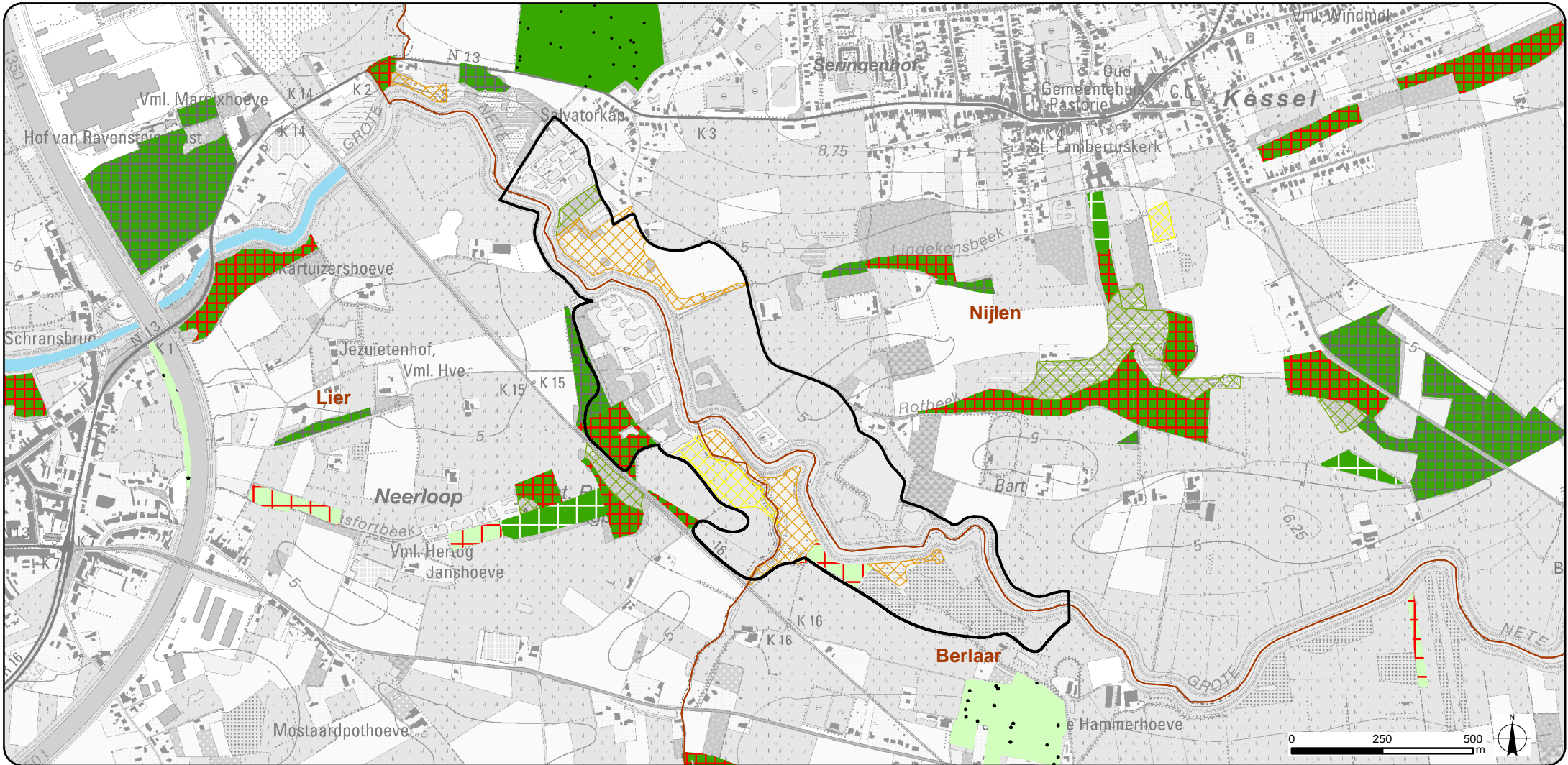


SCHAAL: 1:22.500  
FORMAAT: A4

OPDRACHTHOUDER:  
**TECHNUM**  
SMART & SUSTAINABLE INFRASTRUCTURE

ID: P002084\_035  
VERSIE: 07/04/2016





### Legende

Plangebied zone 3	<b>Habitats</b>	9120	rbbhc
Gemeentegrenzen	1130	9160	rbbmr
	6430	9190	rbsbf
	6510	91E0	

Bron: Topografische kaart 1/10.000, raster, kleur, NGI, opname 1991-2005;  
Biologische Waarderingskaart - Toestand 2014, Instituut voor Natuur- en Bosonderzoek (INBO)

**SigmaPlan**  
Nete en Kleine Nete

---

PROJECTOMSCHRIJVING:  
Aanleg van overstromingsgebieden  
Nete, Kleine en Grote Nete

OPDRACHTGEVER:  
Waterwegen en Zeekanaal NV  
Afdeling Zeeschelde

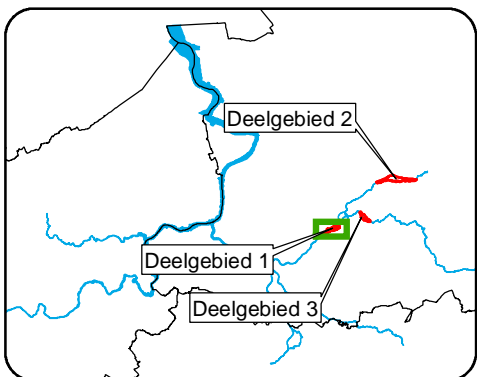
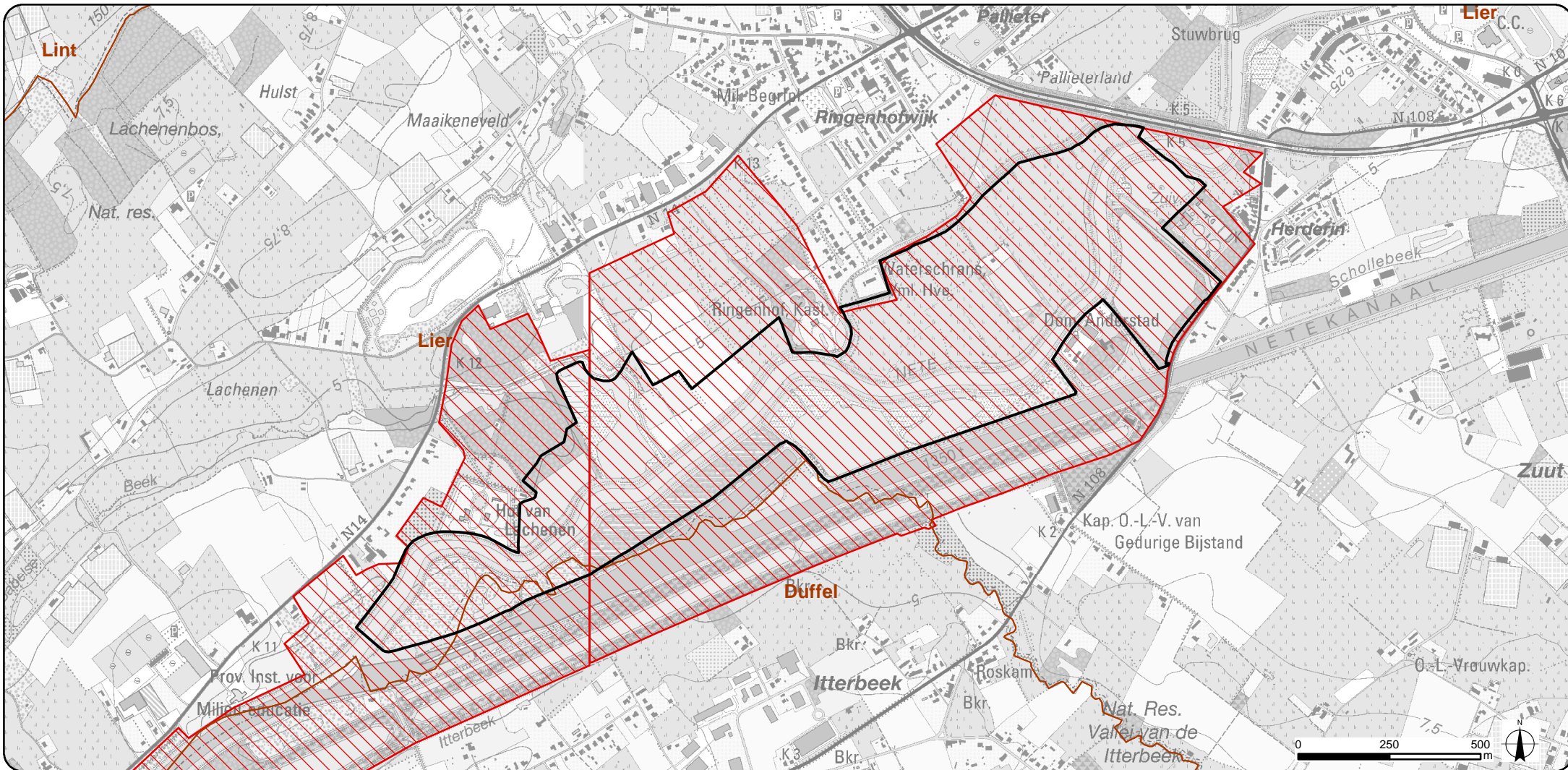
OPDRACHTHOUDER:  
**TECHNUM**  
SMART & SUSTAINABLE INFRASTRUCTURE

KAART 35c:  
Habitatkaart

SCHAAL: 1:15.000  
FORMAAT: A4

ID: P002084\_035  
VERSIE: 07/04/2016





### Legende

- Plangebied zone 1
- BWK - Faunistisch belangrijk gebied
- Gemeentegrenzen

Bron: Topografische kaart 1/10.000, raster, kleur, NGI, opname 1991-2005;  
Biologische Waarderingskaart - Toestand 2014, Instituut voor Natuur- en Bosonderzoek (INBO)



PROJECTOMSCHRIJVING:  
Aanleg van overstromingsgebieden  
Nete, Kleine en Grote Nete

KAART 36a:  
Faunistisch belang-  
rijke gebieden

OPDRACHTGEVER:  
Waterwegen en Zeekanaal NV  
Afdeling Zeeschelde

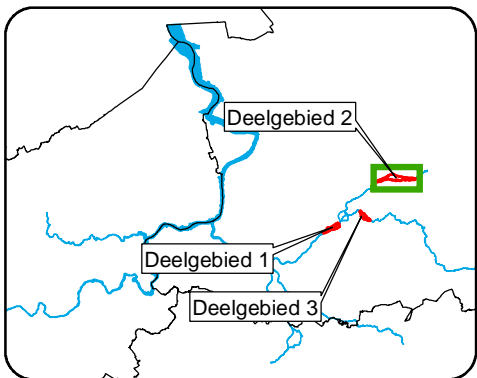
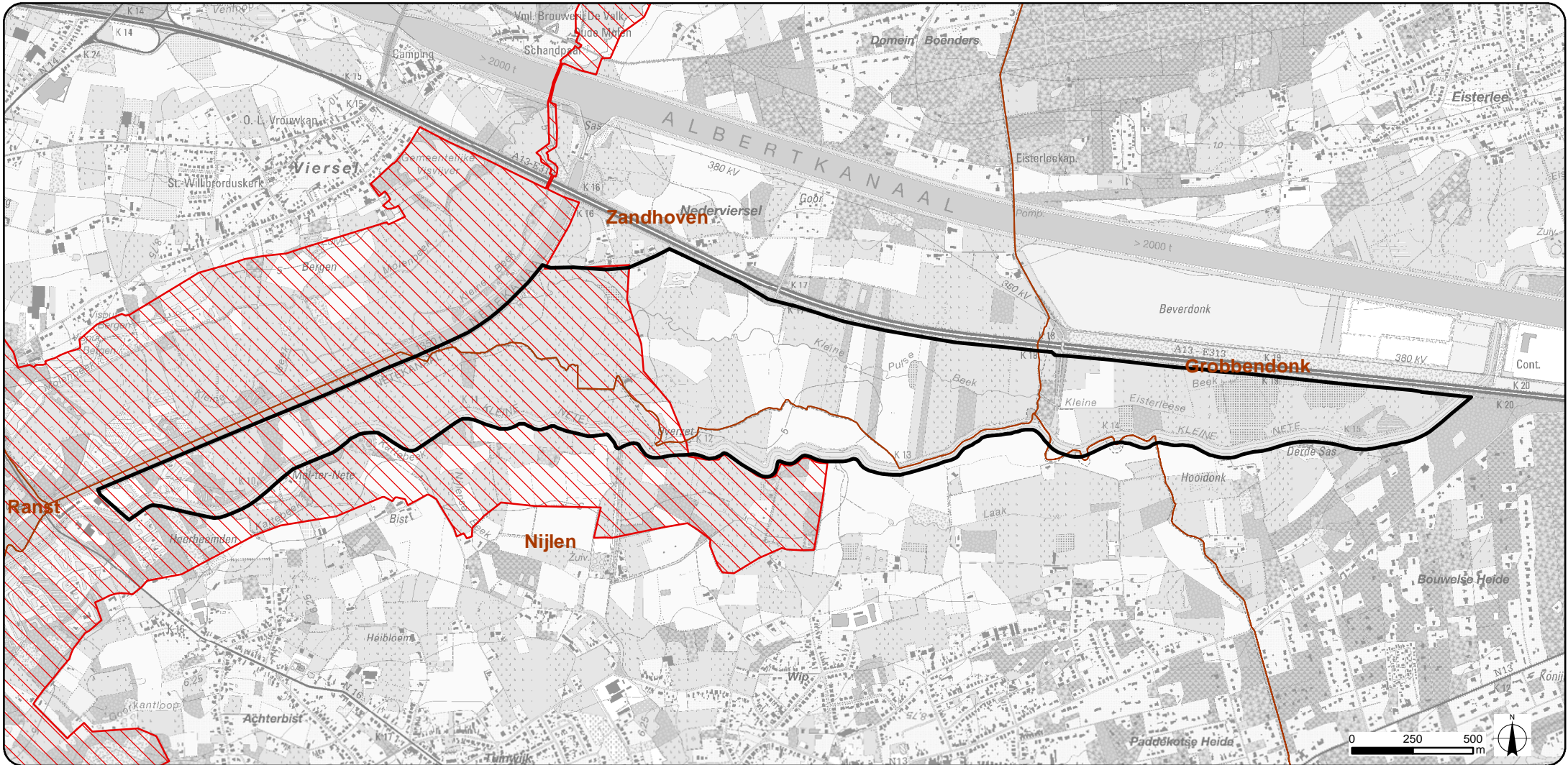


SCHAAL: 1:15.000  
FORMAAT: A4

OPDRACHTHOUDER:  
**TECHNUM**  
SMART & SUSTAINABLE INFRASTRUCTURE

ID: P002084\_036  
VERSIE: 07/04/2016





### Legende

- Plangebied zone 2
- Gemeentegrenzen
- BWK - Faunistisch belangrijk gebied

Bron: Topografische kaart 1/10.000, raster, kleur, NGI, opname 1991-2005;  
 Biologische Waarderingskaart - Toestand 2014, Instituut voor Natuur- en Bosonderzoek (INBO)

**SigmaPlan**  
 Netten en Kleine Netten

PROJECTOMSCHRIJVING:  
 Aanleg van overstromingsgebieden  
 Nete, Kleine en Grote Nete

KAART 36b:  
 Faunistisch belang-  
 rijke gebieden

OPDRACHTGEVER:  
 Waterwegen en Zeekanaal NV  
 Afdeling Zeeschelde

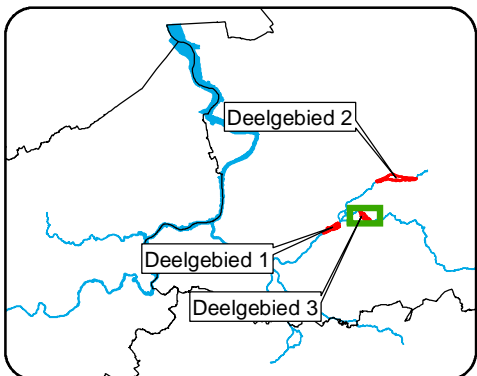
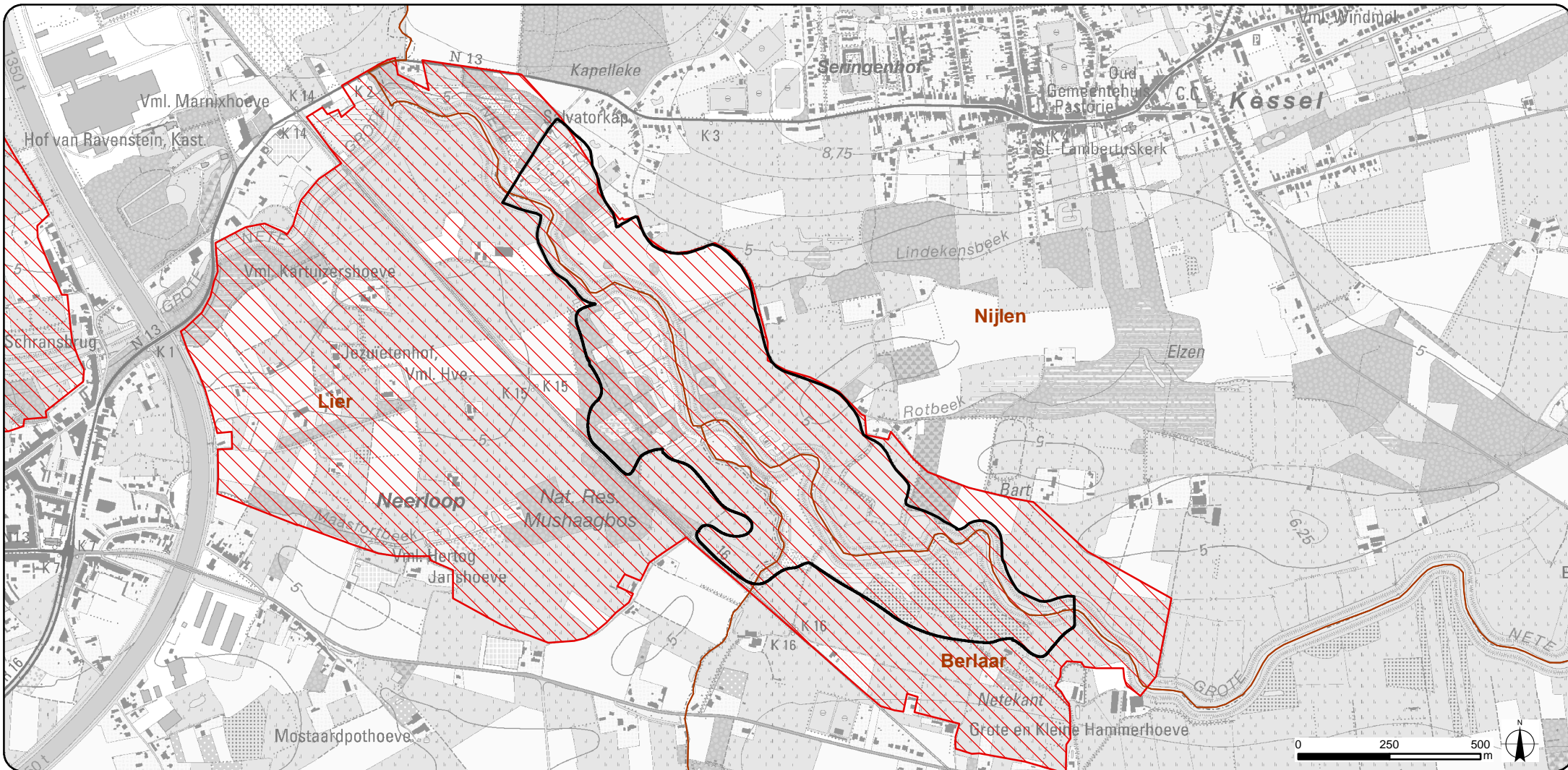


SCHAAL: 1:22.500  
 FORMAAT: A4

OPDRACHTHOUDER:  
**TECHNUM**  
 SMART & SUSTAINABLE INFRASTRUCTURE

ID: P002084\_036  
 VERSIE: 07/04/2016





### Legende

- Plangebied zone 3
- BWK - Faunistisch belangrijk gebied
- Gemeentegrenzen

Bron: Topografische kaart 1/10.000, raster, kleur, NGI, opname 1991-2005;  
 Biologische Waarderingskaart - Toestand 2014, Instituut voor Natuur- en Bosonderzoek (INBO)

**SigmaPlan**  
 Nete en Kleine Nete

PROJECTOMSCHRIJVING:  
 Aanleg van overstromingsgebieden  
 Nete, Kleine en Grote Nete

KAART 36c:  
 Faunistisch belang-  
 rijke gebieden

OPDRACHTGEVER:  
 Waterwegen en Zeekanaal NV  
 Afdeling Zeeschelde

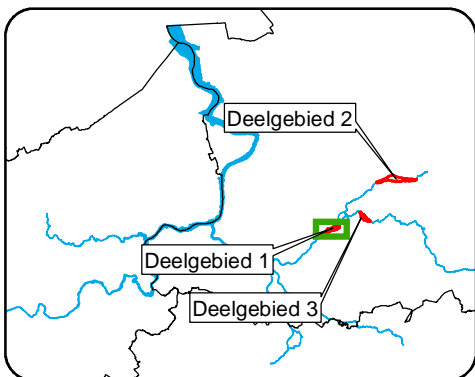
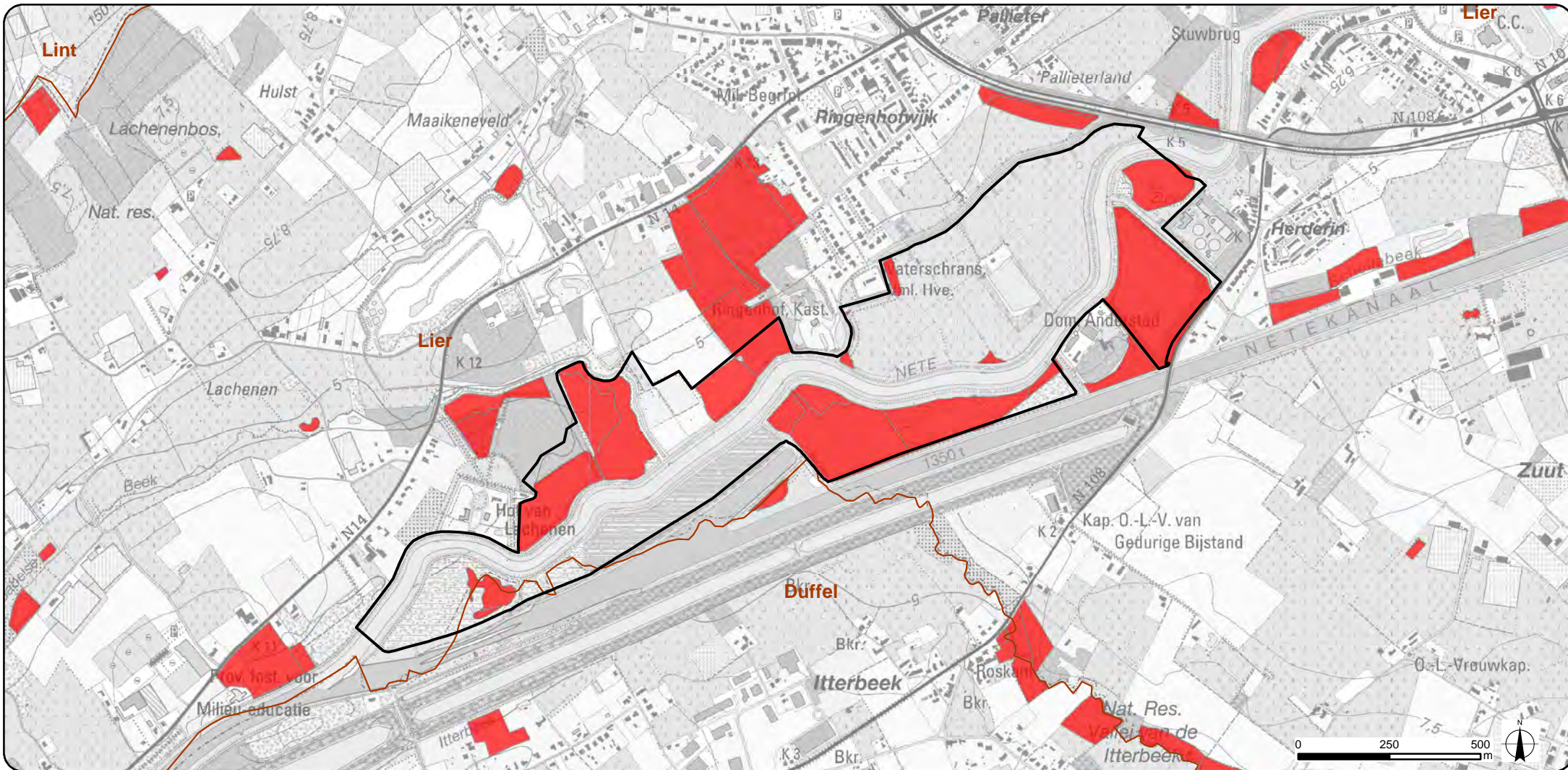


SCHAAL: 1:15.000  
 FORMAAT: A4




OPDRACHTHOUDER:  
**TECHNUM**  
 SMART & SUSTAINABLE INFRASTRUCTURE

ID: P002084\_036  
 VERSIE: 07/04/2016





### Legende

-  Plangebied zone 1
-  Gemeentegrenzen
-  Verboden te wijzigen vegetatie

Bron: Topografische kaart 1/10.000, raster, kleur, NGI, opname 1991-2005;  
Biologische Waarderingskaart - Toestand 2014, Instituut voor Natuur- en Bosonderzoek (INBO)

**SigmaPlan**  
Nete en Kleine Nete

PROJECTOMSCHRIJVING:  
Aanleg van overstromingsgebieden  
Nete, Kleine en Grote Nete

KAART 37a:  
Verboden te wijzigen  
vegetatie

OPDRACHTGEVER:  
Waterwegen en Zeekanaal NV  
Afdeling Zeeschelde

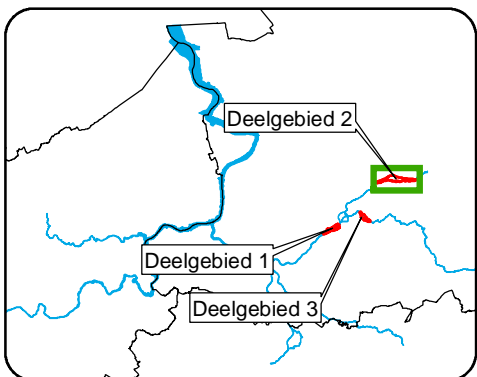
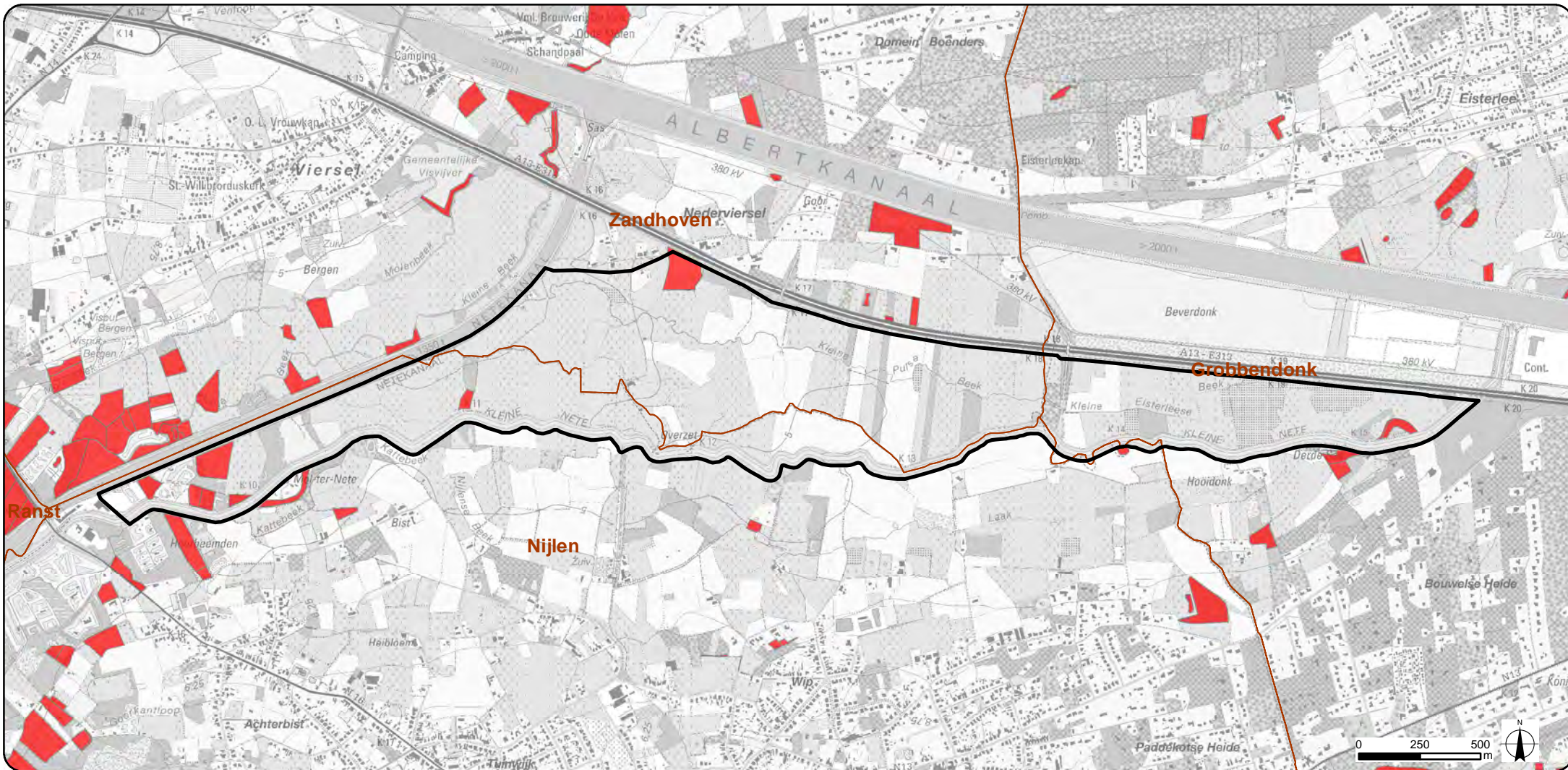


SCHAAL: 1:15.000  
FORMAAT: A4




OPDRACHTHOUDER:  
**TECHNUM**  
SMART & SUSTAINABLE INFRASTRUCTURE

ID: P002084\_037  
VERSIE: 07/04/2016





### Legende

-  Plangebied zone 2
-  Gemeentegrenzen
-  Verboden te wijzigen vegetatie

Bron: Topografische kaart 1/10.000, raster, kleur, NGI, opname 1991-2005;  
Biologische Waarderingskaart - Toestand 2014, Instituut voor Natuur- en Bosonderzoek (INBO)

**SigmaPlan**  
Nete en Kleine Nete

PROJECTOMSCHRIJVING:  
Aanleg van overstromingsgebieden  
Nete, Kleine en Grote Nete

KAART 37b:  
Verboden te wijzigen  
vegetatie

OPDRACHTGEVER:  
Waterwegen en Zeekanaal NV  
Afdeling Zeeschelde



SCHAAL: 1:22.500  
FORMAAT: A4

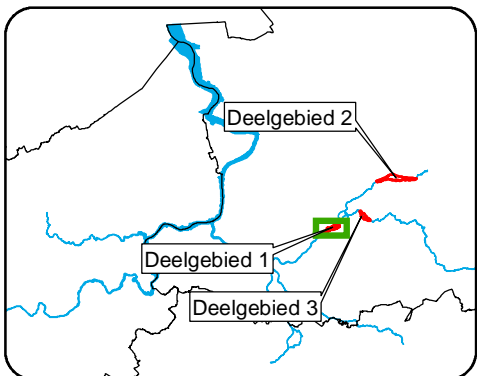
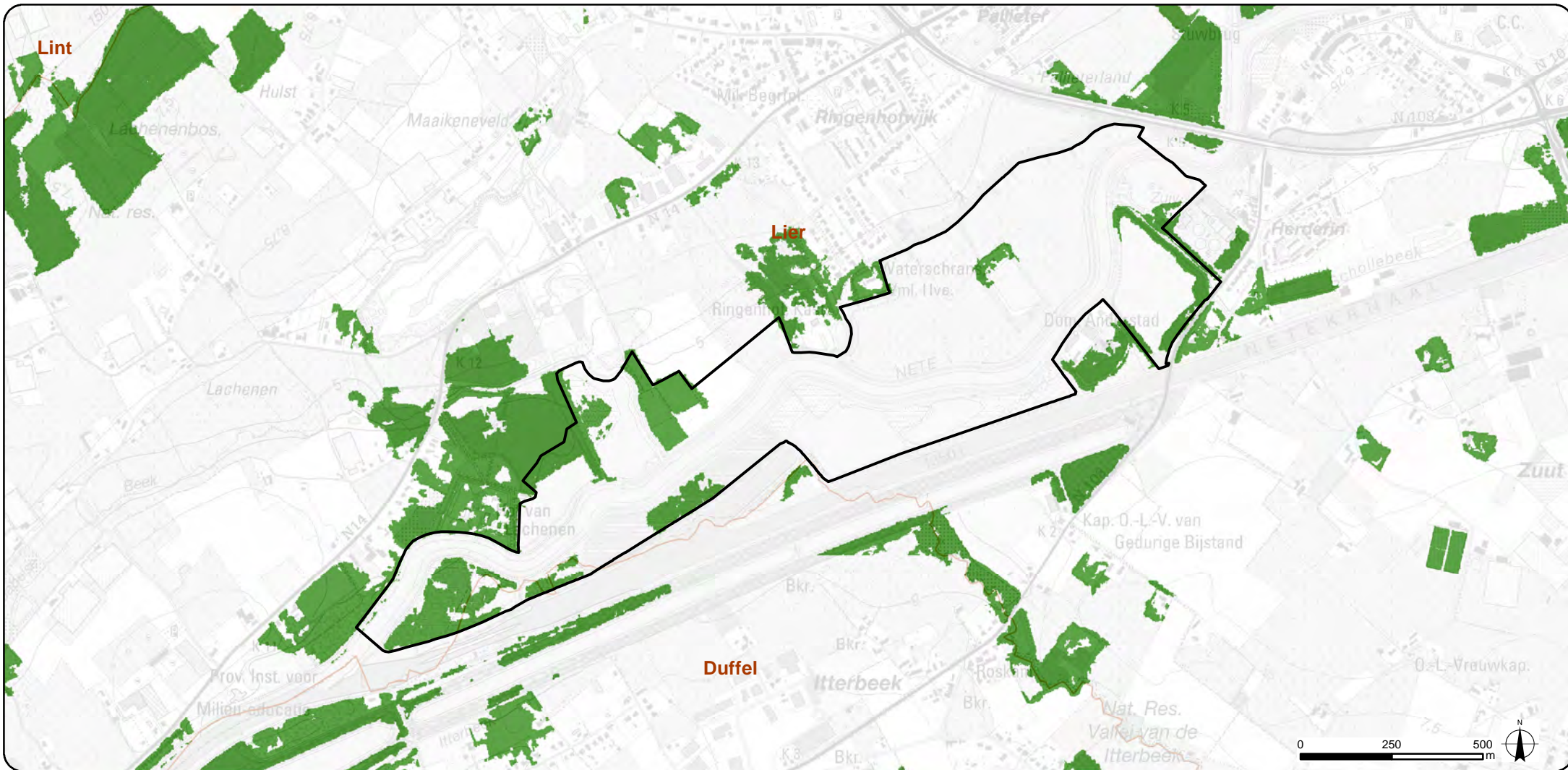
OPDRACHTHOUDER:  
**TECHNUM**  
SMART & SUSTAINABLE INFRASTRUCTURE

ID: P002084\_037  
VERSIE: 07/04/2016










### Legende

- Plangebied zone 1
- Gemeentegrenzen
- Digitale boswijzer 2013

Bron: Topografische kaart 1/10.000, raster, kleur, NGI, opname 1991-2005 (AGIV); Digitale boswijzer 2013, ANB



**Sigmoplan**  
Nete en Kleine Nete

PROJECTOMSCHRIJVING:  
Aanleg van overstromingsgebieden  
Nete, Kleine en Grote Nete

OPDRACHTGEVER:  
Waterwegen en Zeekanaal NV  
Afdeling Zeeschelde

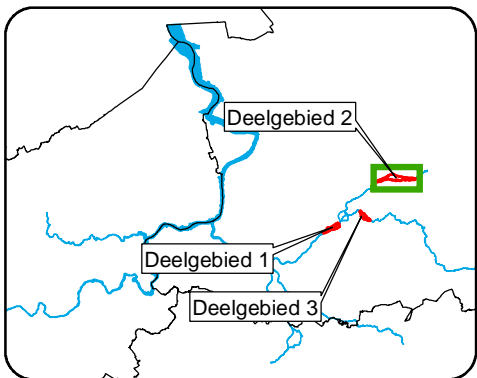
OPDRACHTHOUDER:  
**TECHNUM**  
SMART & SUSTAINABLE INFRASTRUCTURE

KAART 38a:  
Bossen

SCHAAL: 1:15.000  
FORMAAT: A4

ID: P002084\_038  
VERSIE: 07/04/2016





### Legende

- Plangebied zone 2
- Gemeentegrenzen
- Digitale boswijzer 2013

Bron: Topografische kaart 1/10.000, raster, kleur, NGI, opname 1991-2005 (AGIV); Digitale boswijzer 2013, ANB

**SigmaPlan**  
Nete en Kleine Nete

PROJECTOMSCHRIJVING:  
Aanleg van overstromingsgebieden  
Nete, Kleine en Grote Nete

KAART 38b:  
Bossen

OPDRACHTGEVER:  
Waterwegen en Zeekanaal NV  
Afdeling Zeeschelde

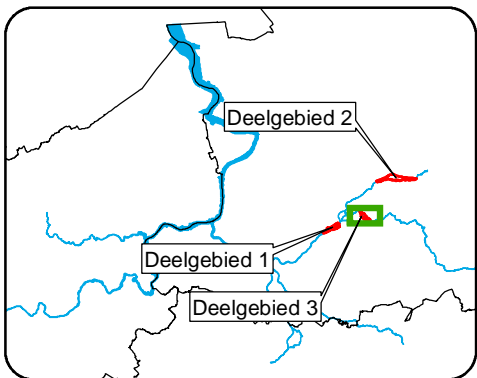
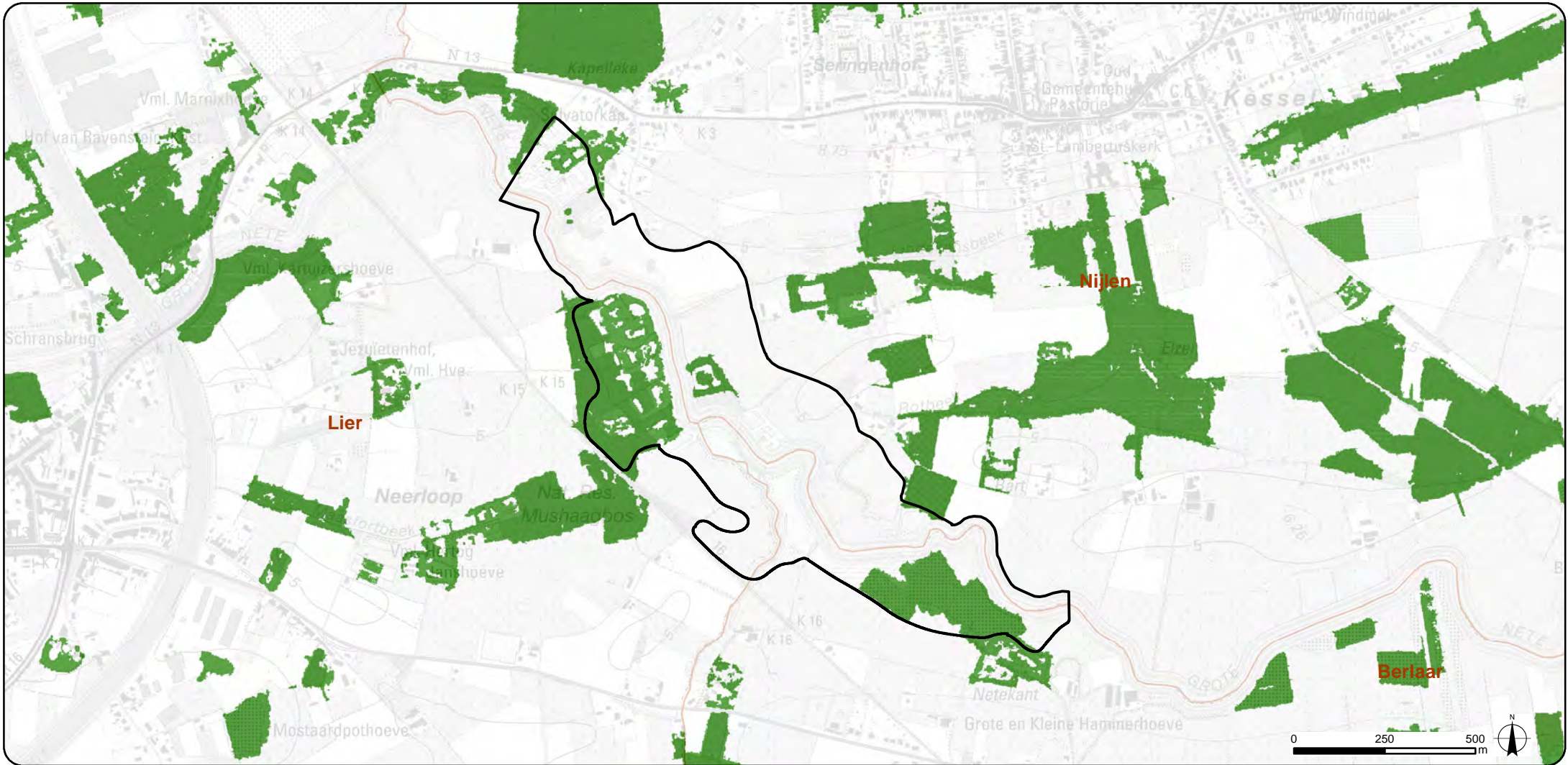


SCHAAL: 1:22.500  
FORMAAT: A4

OPDRACHTHOUDER:  
**TECHNUM**  
SMART & SUSTAINABLE INFRASTRUCTURE

ID: P002084\_038  
VERSIE: 07/04/2016





### Legende

- Plangebied zone 3
- Gemeentegrenzen
- Digitale boswijzer 2013

Bron: Topografische kaart 1/10.000, raster, kleur, NGI, opname 1991-2005 (AGIV); Digitale boswijzer 2013, ANB

**Sigmoplan**  
Nete en Kleine Nete

---

PROJECTOMSCHRIJVING:  
Aanleg van overstromingsgebieden  
Nete, Kleine en Grote Nete

OPDRACHTGEVER:  
Waterwegen en Zeekanaal NV  
Afdeling Zeeschelde

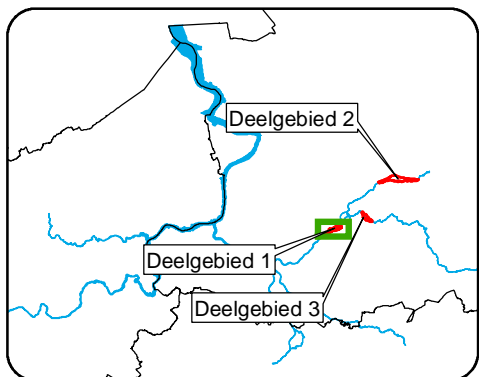
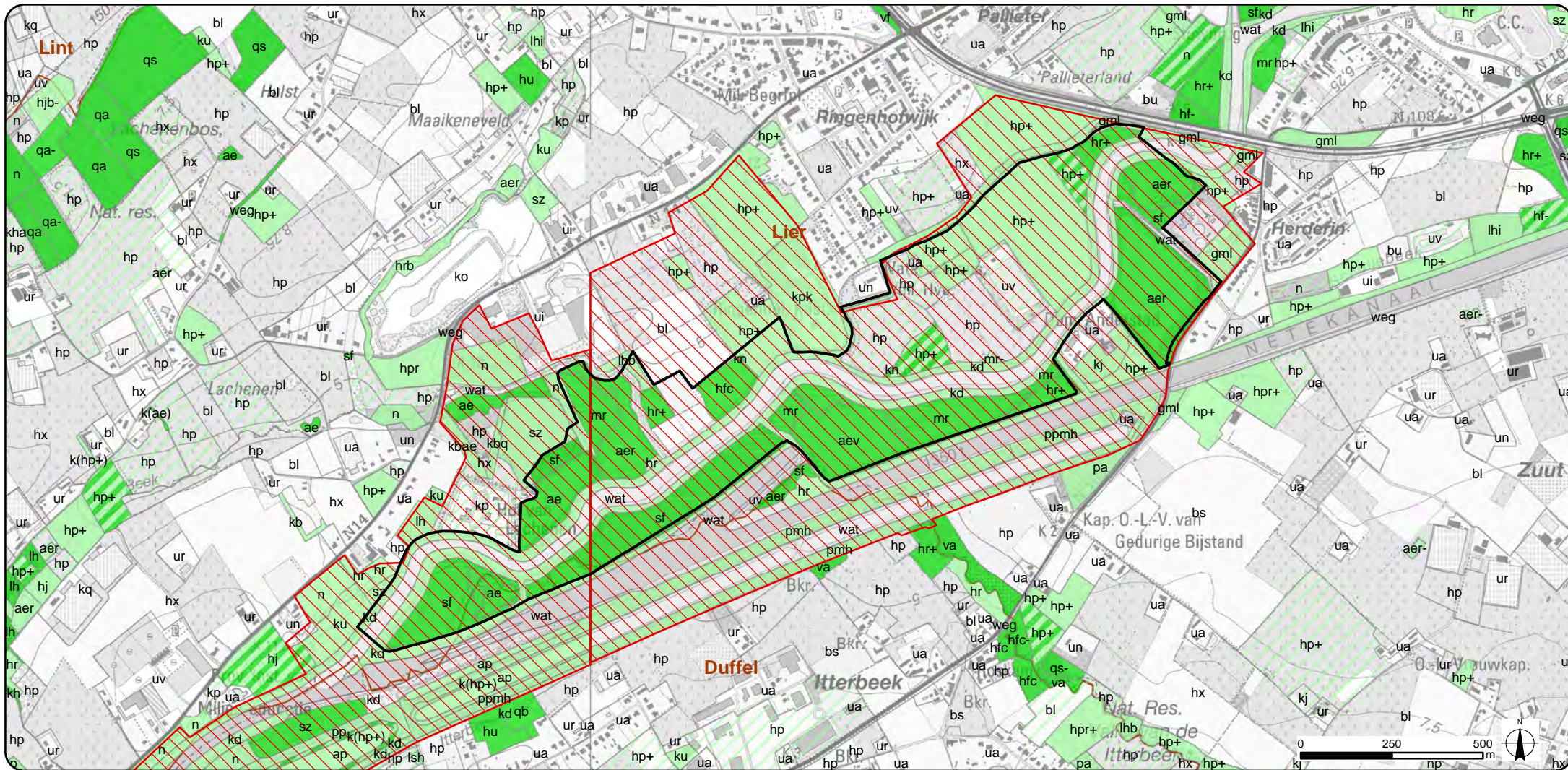
OPDRACHTHOUDER:  
**TECHNUM**  
SMART & SUSTAINABLE INFRASTRUCTURE

KAART 38c:  
Bossen

SCHAAL: 1:15.000  
FORMAAT: A4

ID: P002084\_038  
VERSIE: 07/04/2016





## Legende

▭ Plangebied zone 1

▭ Gemeentegrenzen

▭ Faunistisch belangrijk gebied

**Biologische waarderingskaart**

▭ Biologisch minder waardevol

▭ Complex van biologisch minder waardevolle en waardevolle elementen

▭ Complex van biologisch minder waardevolle en zeer waardevolle elementen

▭ Biologisch waardevol

▭ Complex van biologisch waardevolle en zeer waardevolle elementen

▭ Biologisch zeer waardevol

Bron: Topografische kaart 1/10.000, raster, kleur, NGI, opname 1991-2005 (AGIV);  
Biologische Waarderingskaart - Toestand 2014, Instituut voor Natuur- en Bosonderzoek (INBO)

**Sigmoplan**  
Nete en Kleine Nete

PROJECTOMSCHRIJVING:  
Aanleg van overstromingsgebieden  
Nete, Kleine en Grote Nete

KAART 39a:  
Biologische waardering

OPDRACHTGEVER:  
Waterwegen en Zeekanaal NV  
Afdeling Zeeschelde



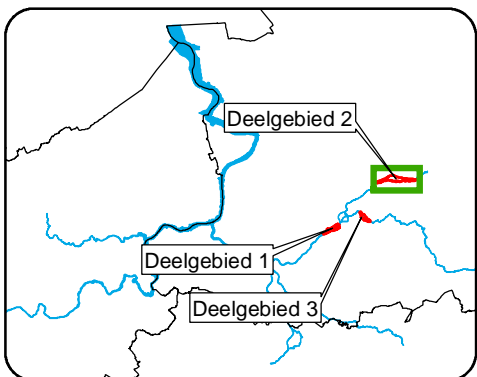
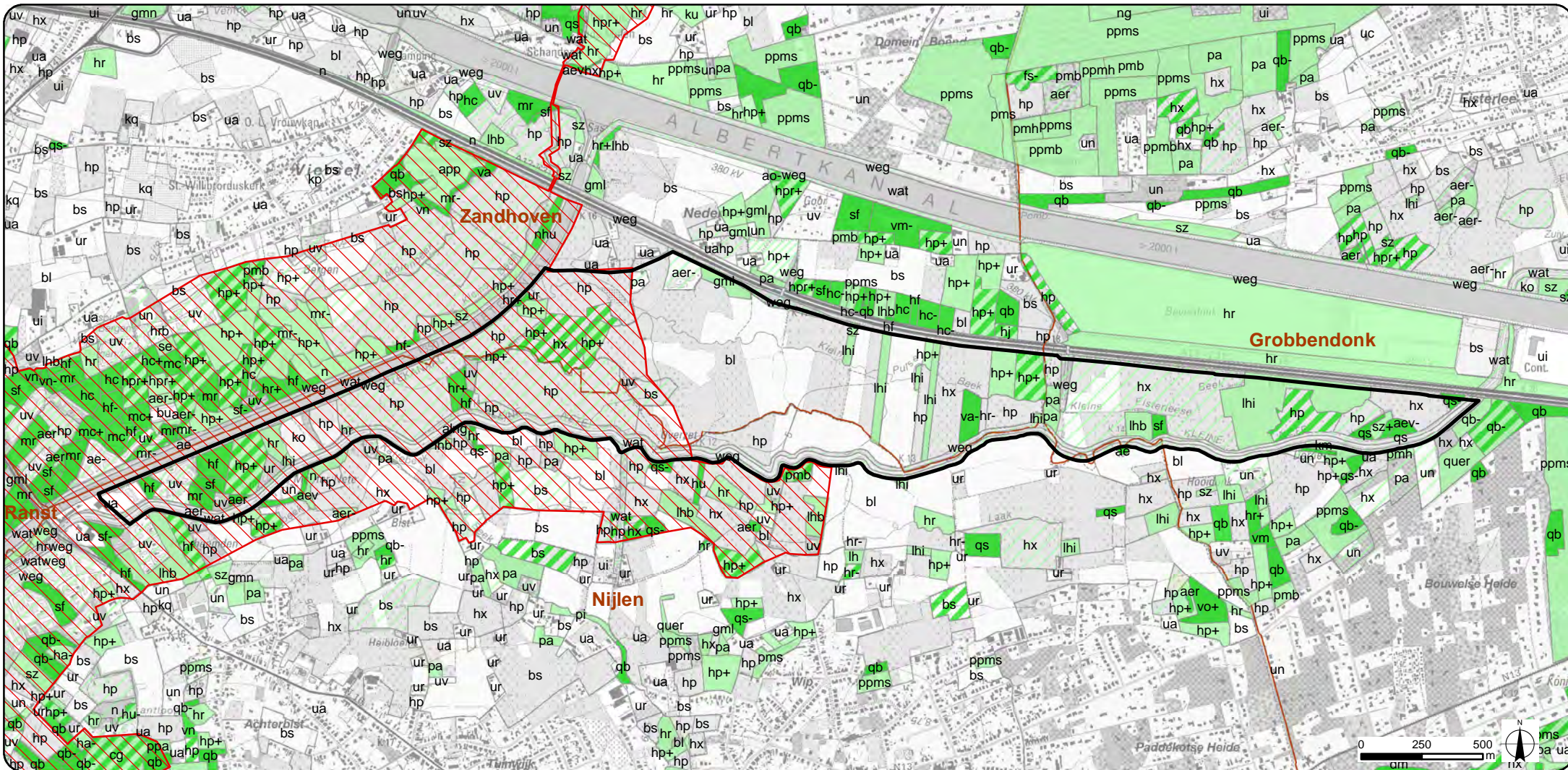
SCHAAL: 1:15.000

FORMAAT: A4

OPDRACHTHOUDER:  
**TECHNUM**  
SMART & SUSTAINABLE INFRASTRUCTURE

ID: P002084\_039  
VERSIE: 28/04/2016





## Legende

Plangebied zone 2

Gemeentegrenzen

Faunistisch belangrijk gebied

**Biologische waarderingskaart**

Biologisch minder waardevol

Complex van biologisch minder waardevolle en waardevolle elementen

Complex van biologisch minder waardevolle, waardevolle en zeer waardevolle elementen

Complex van biologisch minder waardevolle en zeer waardevolle elementen

Biologisch waardevol

Complex van biologisch waardevolle en zeer waardevolle elementen

Biologisch zeer waardevol

Bron: Topografische kaart 1/10.000, raster, kleur, NGI, opname 1991-2005 (AGIV);  
Biologische Waarderingskaart - Toestand 2014, Instituut voor Natuur- en Bosonderzoek (INBO)

**Sigmoplan**  
Nete en Kleine Nete

PROJECTOMSCHRIJVING:  
Aanleg van overstromingsgebieden  
Nete, Kleine en Grote Nete

KAART 39b:  
Biologische waardering

OPDRACHTGEVER:  
Waterwegen en Zeekanaal NV  
Afdeling Zeeschelde

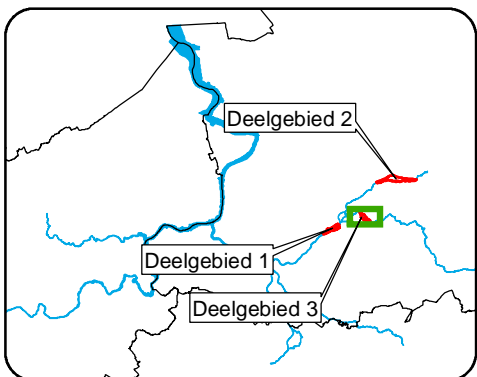
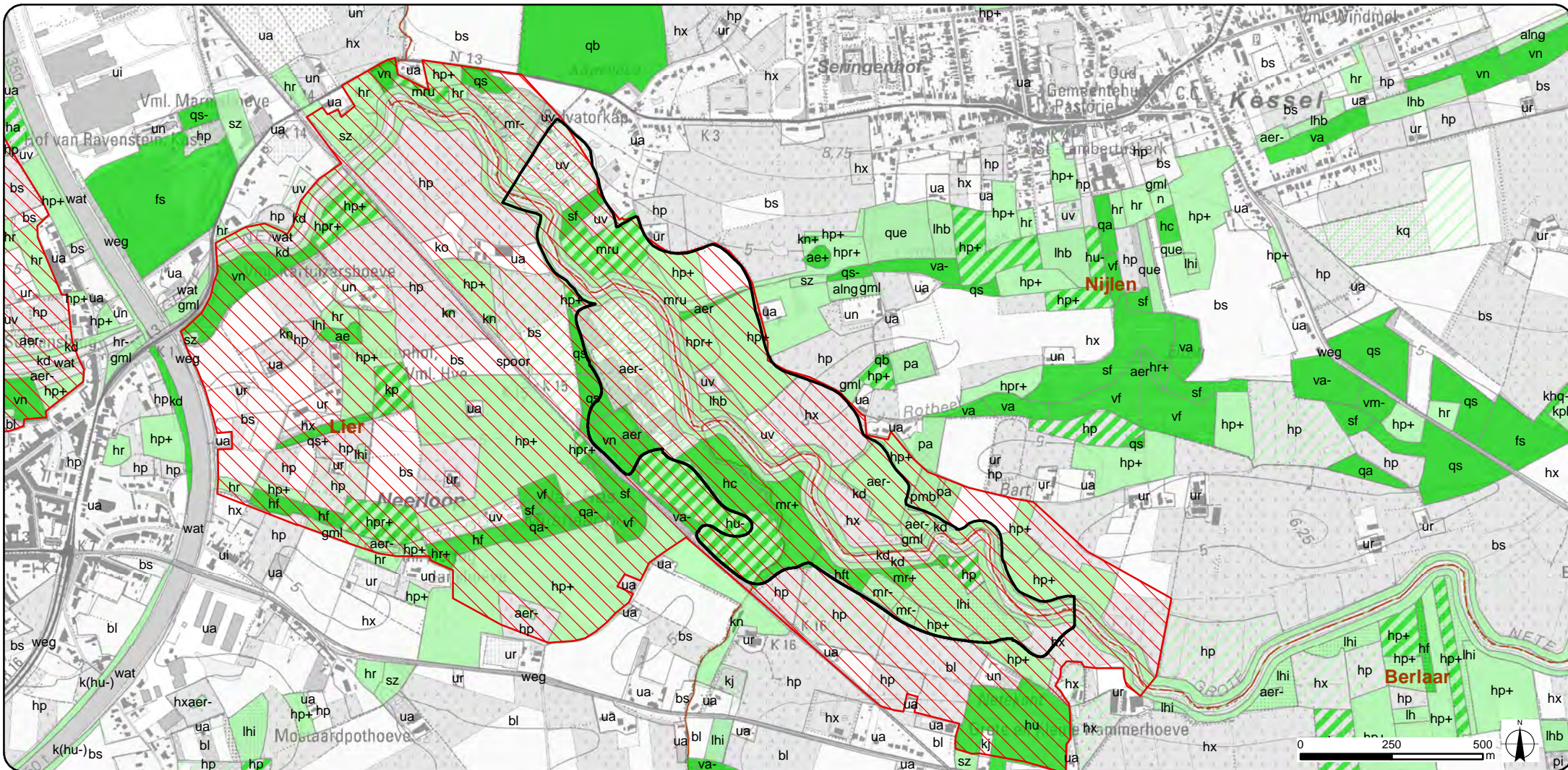


SCHAAL: 1:22.500  
FORMAAT: A4

OPDRACHTHOUDER:  
**TECHNUM**  
SMART & SUSTAINABLE INFRASTRUCTURE

ID: P002084\_039  
VERSIE: 26/04/2016





### Legende

▭ Plangebied zone 3

▭ Gemeentegrenzen

▨ Faunistisch belangrijk gebied

#### Biologische waarderingskaart

□ Biologisch minder waardevol

▨ Complex van biologisch minder waardevolle en waardevolle elementen

▨ Complex van biologisch minder waardevolle, waardevolle en zeer waardevolle elementen

▨ Complex van biologisch minder waardevolle en zeer waardevolle elementen

▨ Biologisch waardevol

▨ Complex van biologisch waardevolle en zeer waardevolle elementen

▨ Biologisch zeer waardevol

Bron: Topografische kaart 1/10.000, raster, kleur, NGI, opname 1991-2005 (AGIV);  
Biologische Waarderingskaart - Toestand 2014, Instituut voor Natuur- en Bosonderzoek (INBO)

**SigmaPlan**  
Nete en Kleine Nete

PROJECTOMSCHRIJVING:  
Aanleg van overstromingsgebieden  
Nete, Kleine en Grote Nete

KAART 39c:  
Biologische waardering

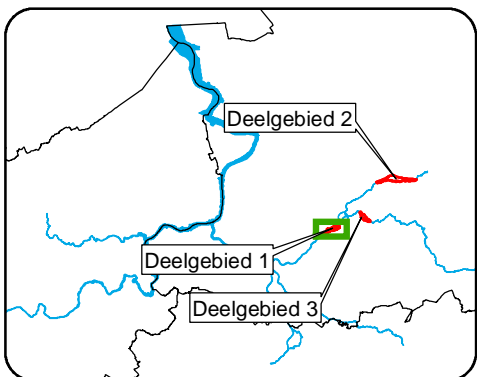
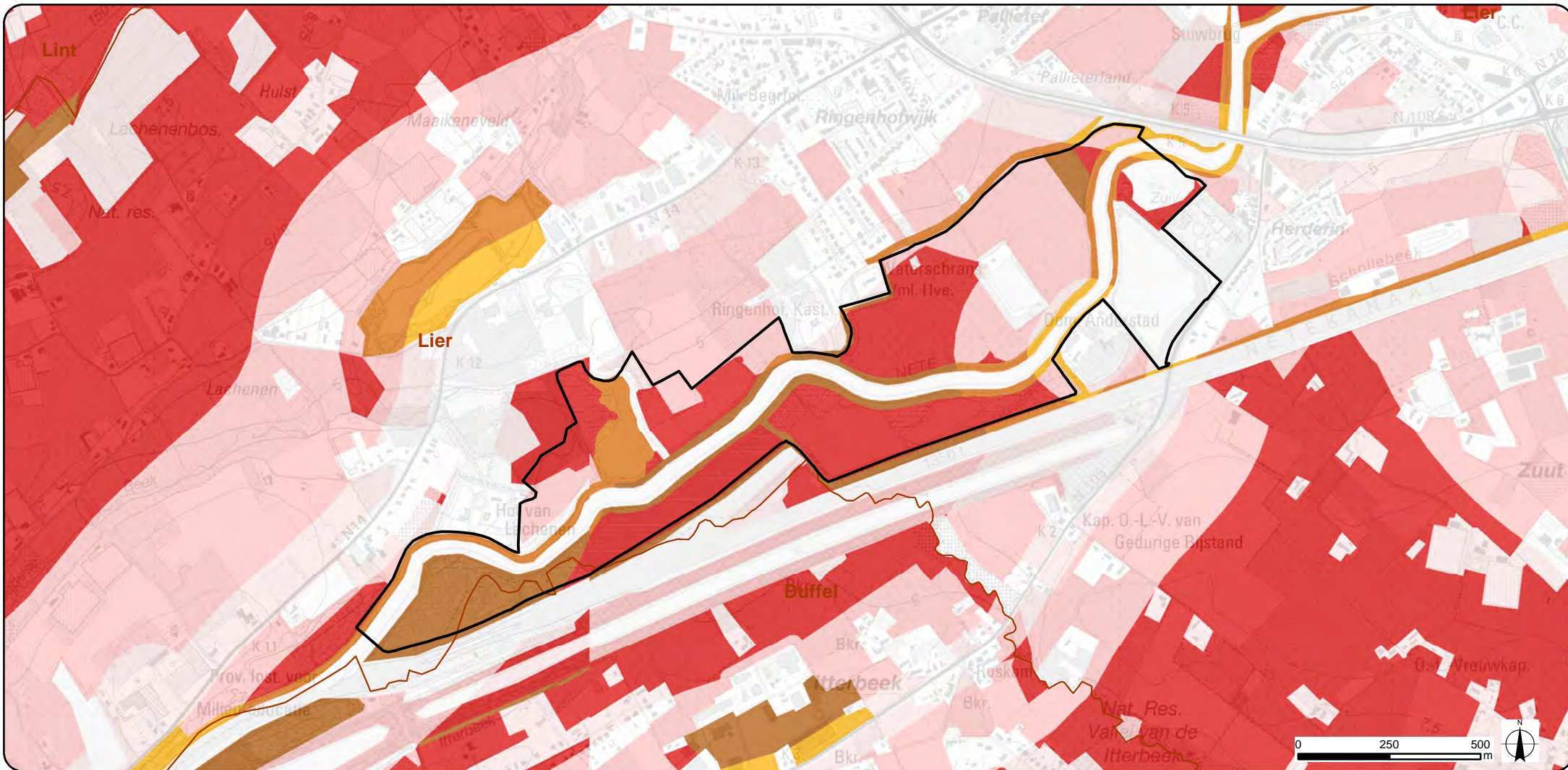
OPDRACHTGEVER:  
Waterwegen en Zeekanaal NV  
Afdeling Zeeschelde

SCHAAL: 1:15.000  
FORMAAT: A4

OPDRACHTHOUDER:  
**TECHNUM**  
SMART & SUSTAINABLE INFRASTRUCTURE

ID: P002084\_039  
VERSIE: 28/04/2016





### Legende

- Plangebied zone 1
- Gemeentegrenzen

### Kwetsbaarheid geluidverstooring

- niet kwetsbaar
- niet tot weinig kwetsbaar met kwetsbare elementen

- niet tot weinig kwetsbaar met zeer kwetsbare elementen
- weinig kwetsbaar
- kwetsbaar
- kwetsbaar met zeer kwetsbare elementen
- zeer kwetsbaar

Bron: Topografische kaart 1/10.000, raster, kleur, NGI, opname 1991-2005;  
 Kwetsbaarheid Fauna en Flora, MVG - departement LIN - AMINAL - afdeling Algemeen Milieu- en Natuurbeleid

**SigmaPlan**  
 Netten en Kleine Netten

PROJECTOMSCHRIJVING:  
 Aanleg van overstromingsgebieden  
 Nete, Kleine en Grote Nete

KAART 40a:  
 Kwetsbaarheid  
 geluidsverstooring

OPDRACHTGEVER:  
 Waterwegen en Zeekanaal NV  
 Afdeling Zeeschelde

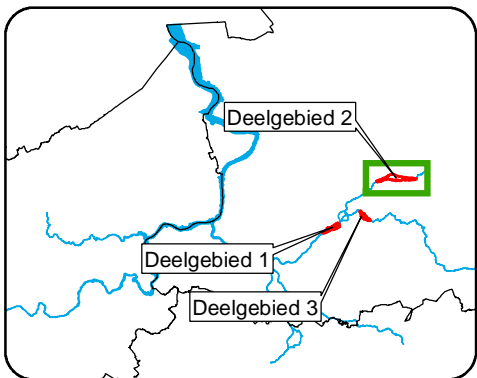
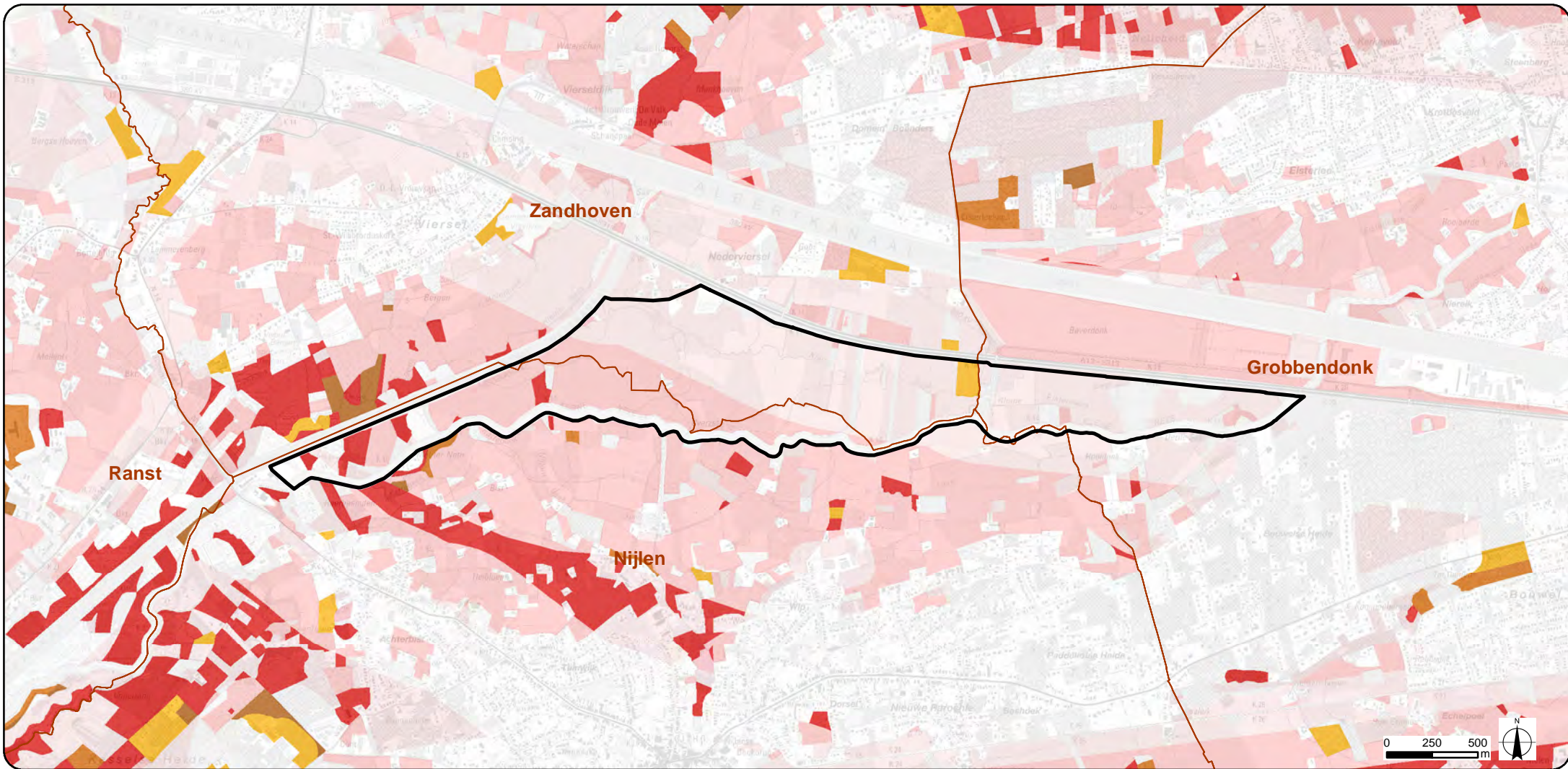


SCHAAL: 1:15.000  
 FORMAAT: A4

OPDRACHTHOUDER:  
**TECHNUM**  
 SMART & SUSTAINABLE INFRASTRUCTURE

ID: P002084\_040  
 VERSIE: 07/04/2016





### Legende

- Plangebied zone 2
- Gemeentegrenzen

### Kwetsbaarheid geluidverstoering

- niet kwetsbaar
- niet tot weinig kwetsbaar met kwetsbare elementen

- niet tot weinig kwetsbaar met zeer kwetsbare elementen
- weinig kwetsbaar
- kwetsbaar
- kwetsbaar met zeer kwetsbare elementen
- zeer kwetsbaar

Bron: Topografische kaart 1/10.000, raster, kleur, NGI, opname 1991-2005;  
Kwetsbaarheid Fauna en Flora, MVG - departement LIN - AMINAL - afdeling Algemeen Milieu- en Natuurbeleid

**SigmaPlan**  
Nete en Kleine Nete

PROJECTOMSCHRIJVING:  
Aanleg van overstromingsgebieden  
Nete, Kleine en Grote Nete

KAART 40b:  
Kwetsbaarheid  
geluidsverstoering

OPDRACHTGEVER:  
Waterwegen en Zeekanaal NV  
Afdeling Zeeschelde

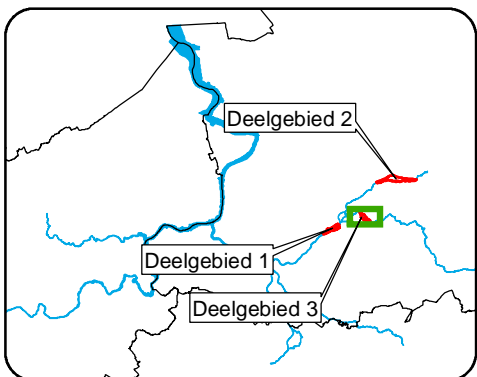
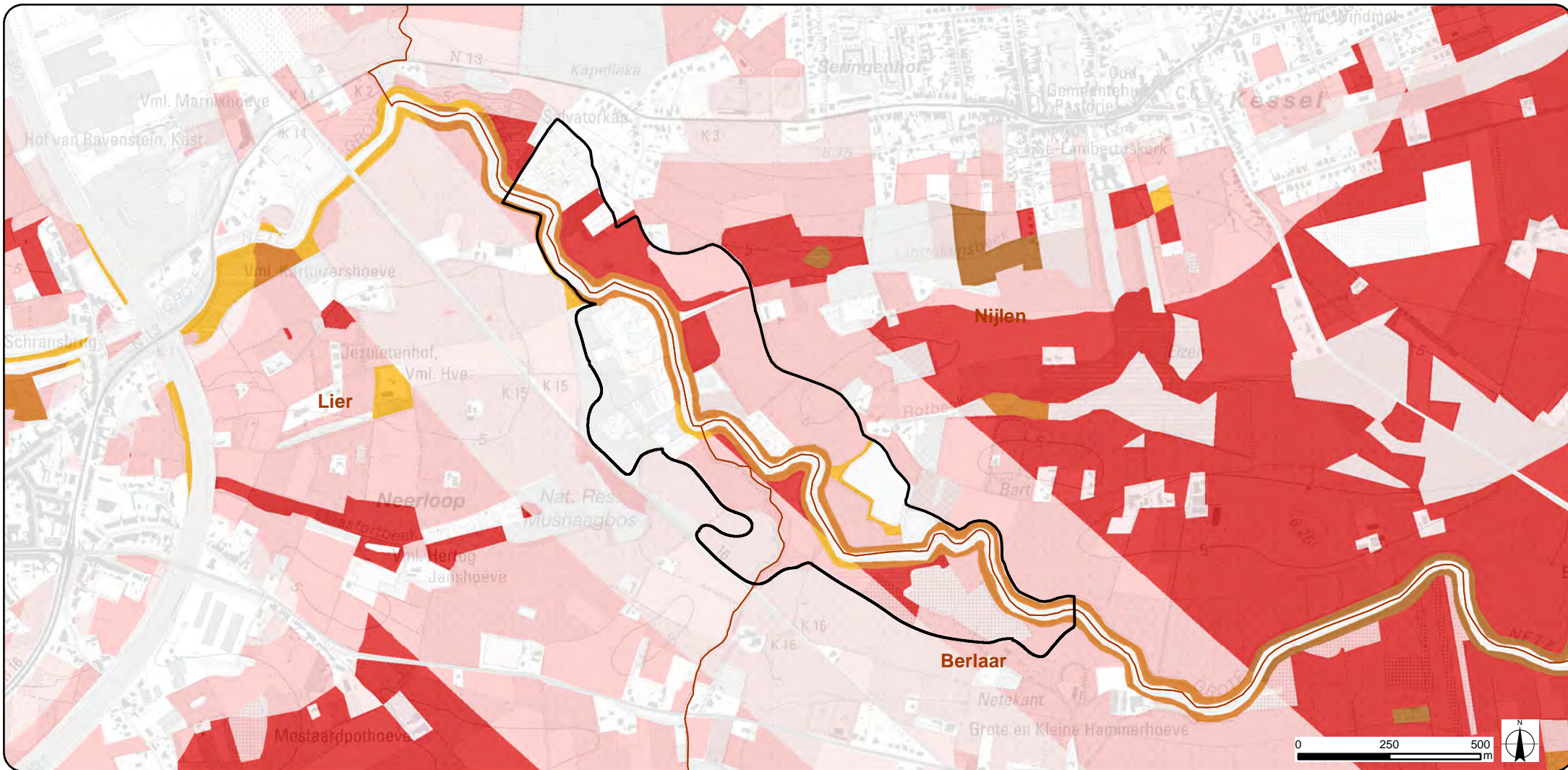


SCHAAL: 1:30.000  
FORMAAT: A4

OPDRACHTHOUDER:  
**TECHNUM**  
SMART & SUSTAINABLE INFRASTRUCTURE

ID: P002084\_040  
VERSIE: 09/05/2016





### Legende

- Plangebied zone 3
- Gemeentegrenzen

### Kwetsbaarheid geluidverstoering

- niet kwetsbaar
- niet tot weinig kwetsbaar met kwetsbare elementen

- niet tot weinig kwetsbaar met zeer kwetsbare elementen
- weinig kwetsbaar
- kwetsbaar
- kwetsbaar met zeer kwetsbare elementen
- zeer kwetsbaar

Bron: Topografische kaart 1/10.000, raster, kleur, NGI, opname 1991-2005;  
Kwetsbaarheid Fauna en Flora, MVG - departement LIN - AMINAL - afdeling Algemeen Milieu- en Natuurbeleid

**SigmaPlan**  
Nete en Kleine Nete

PROJECTOMSCHRIJVING:  
Aanleg van overstromingsgebieden  
Nete, Kleine en Grote Nete

KAART 40c:  
Kwetsbaarheid  
geluidsverstoering

OPDRACHTGEVER:  
Waterwegen en Zeekanaal NV  
Afdeling Zeeschelde

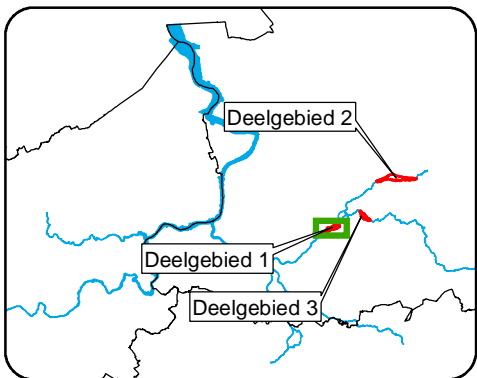


SCHAAL: 1:15.000  
FORMAAT: A4

OPDRACHTHOUDER:  
**TECHNUM**  
SMART & SUSTAINABLE INFRASTRUCTURE

ID: P002084\_040  
VERSIE: 07/04/2016





### Legende

Plangebied zone 1	<b>Kwetsbaarheid ecotoopverlies</b>	weinig kwetsbaar
Gemeentegrenzen	geen informatie	kwetsbaar
	niet kwetsbaar	zeer kwetsbaar

Bron: Topografische kaart 1/10.000, raster, kleur, NGI, opname 1991-2005; Ecosysteemkwetsbaarheidkaarten voor Vlaanderen, Instituut voor Natuurbehoud

**SigmaPlan**  
Nete en Kleine Nete

---

PROJECTOMSCHRIJVING:  
Aanleg van overstromingsgebieden  
Nete, Kleine en Grote Nete

OPDRACHTGEVER:  
Waterwegen en Zeekanaal NV  
Afdeling Zeeschelde

OPDRACHTHOUDER:  
**TECHNUM**  
SMART & SUSTAINABLE INFRASTRUCTURE

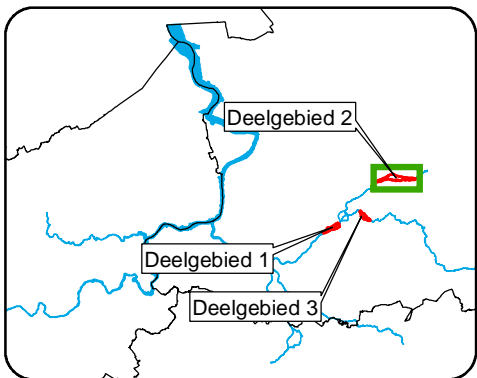
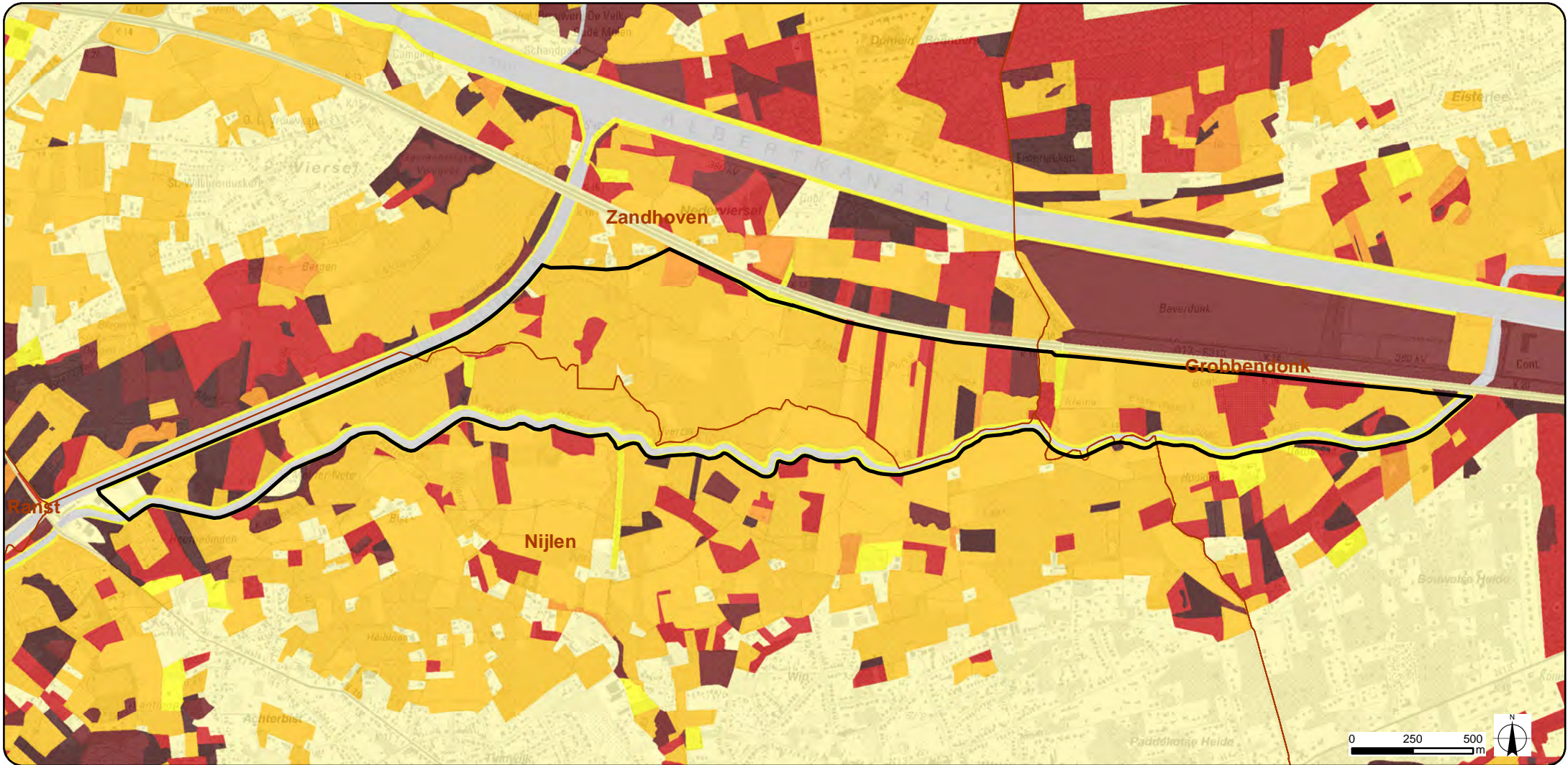
---

KAART 41a:  
Kwetsbaarheid  
ecotoopverlies

SCHAAL: 1:15.000  
FORMAAT: A4

ID: P002084\_041  
VERSIE: 07/04/2016





### Legende

- Plangebied zone 2
- Gemeentegrenzen

### Kwetsbaarheid ecotoopverlies

- |  |                 |  |                  |
|--|-----------------|--|------------------|
|  | geen informatie |  | weinig kwetsbaar |
|  | niet kwetsbaar  |  | kwetsbaar        |
|  |                 |  | zeer kwetsbaar   |

Bron: Topografische kaart 1/10.000, raster, kleur, NGI, opname 1991-2005; Ecosysteempkwetsbaarheidkaarten voor Vlaanderen, Instituut voor Natuurbehoud

**SigmaPlan**  
Nete en Kleine Nete

PROJECTOMSCHRIJVING:  
Aanleg van overstromingsgebieden  
Nete, Kleine en Grote Nete

KAART 41b:  
Kwetsbaarheid  
ecotoopverlies

OPDRACHTGEVER:  
Waterwegen en Zeekanaal NV  
Afdeling Zeeschelde

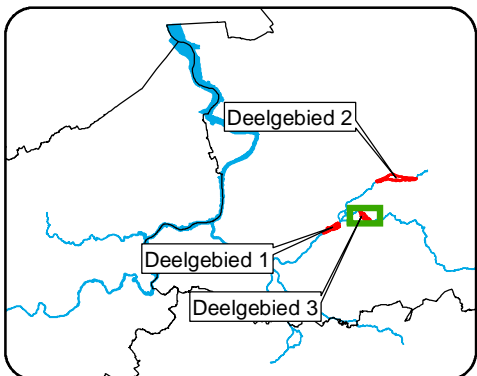


SCHAAL: 1:22.500  
FORMAAT: A4

OPDRACHTHOUDER:  
**TECHNUM**  
SMART & SUSTAINABLE INFRASTRUCTURE

ID: P002084\_041  
VERSIE: 08/04/2016





**Legende**

Plangebied zone 3  
 Gemeentegrenzen

**Kwetsbaarheid ecotoopverlies**

<ul style="list-style-type: none"> <li><span style="display: inline-block; width: 15px; height: 10px; background-color: #cccccc; border: 1px solid #000; margin-right: 5px;"></span> geen informatie</li> <li><span style="display: inline-block; width: 15px; height: 10px; background-color: #ffff00; border: 1px solid #000; margin-right: 5px;"></span> niet kwetsbaar</li> </ul>	<ul style="list-style-type: none"> <li><span style="display: inline-block; width: 15px; height: 10px; background-color: #ffcc00; border: 1px solid #000; margin-right: 5px;"></span> weinig kwetsbaar</li> <li><span style="display: inline-block; width: 15px; height: 10px; background-color: #ff0000; border: 1px solid #000; margin-right: 5px;"></span> kwetsbaar</li> <li><span style="display: inline-block; width: 15px; height: 10px; background-color: #800000; border: 1px solid #000; margin-right: 5px;"></span> zeer kwetsbaar</li> </ul>
---	---

Bron: Topografische kaart 1/10.000, raster, kleur, NGI, opname 1991-2005; Ecosysteempkwetsbaarheidkaarten voor Vlaanderen, Instituut voor Natuurbehoud

**SigmaPlan**

Nete en Kleine Nete

---

PROJECTOMSCHRIJVING: Aanleg van overstromingsgebieden Nete, Kleine en Grote Nete

OPDRACHTGEVER: Waterwegen en Zeekanaal NV Afdeling Zeeschelde

OPDRACHTHOUDER: **TECHNUM** SMART & SUSTAINABLE INFRASTRUCTURE

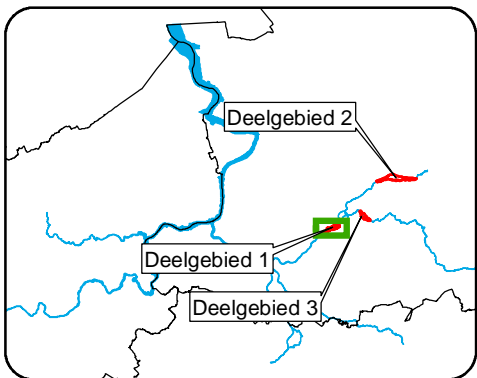
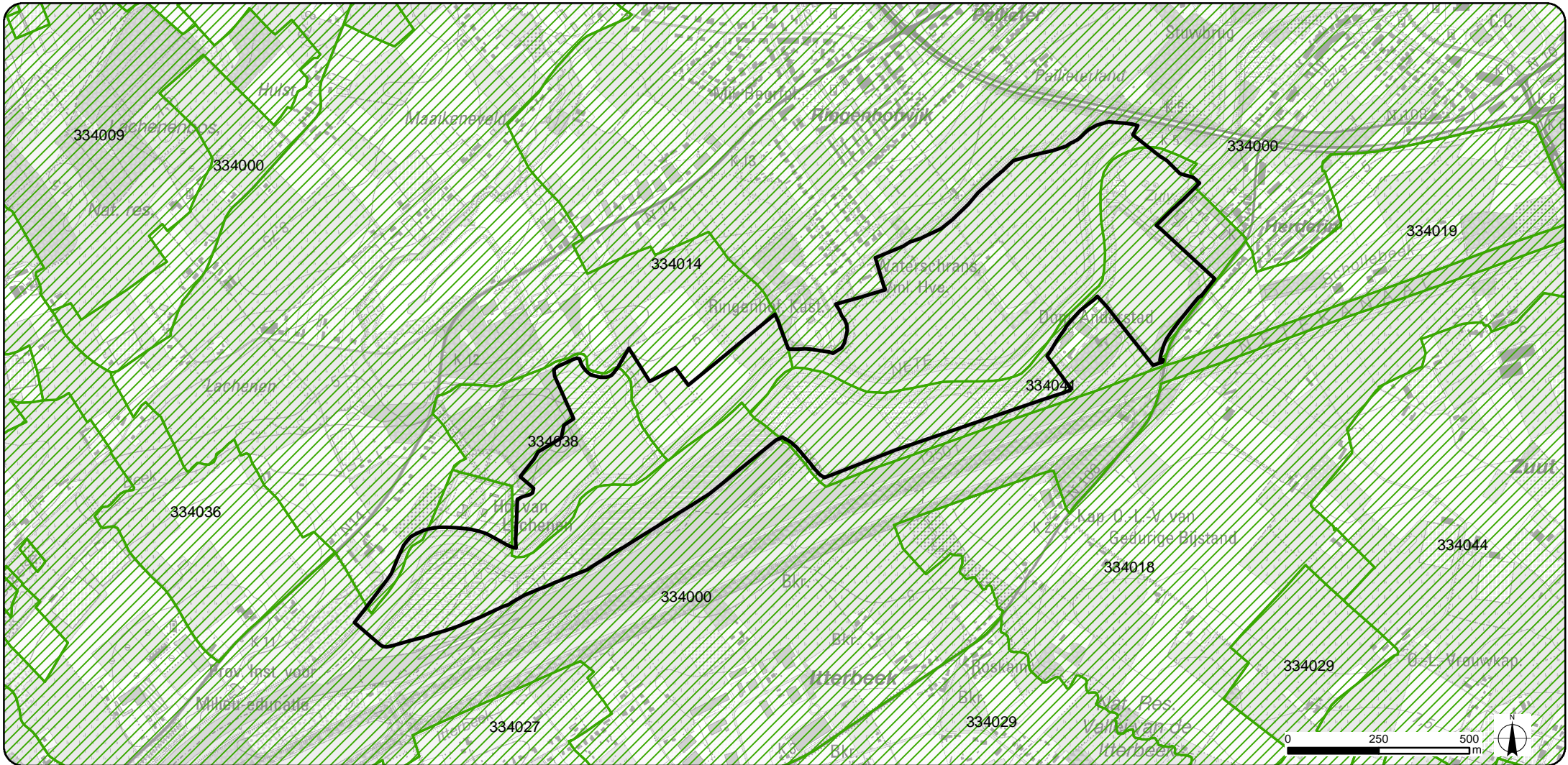
---

KAART 41c: Kwetsbaarheid ecotoopverlies



SCHAAL: 1:15.000  
FORMAAT: A4

ID: P002084\_041  
VERSIE: 08/04/2016





### Legende

-  Plangebied zone 1
-  Wildbeheereenheid Regio Lier

Bron: Topografische kaart 1/10.000, raster, kleur, NGI, opname 1991-2005 (AGIV);

**SigmaPlan**  
Nete en Kleine Nete

PROJECTOMSCHRIJVING:  
Aanleg van overstromingsgebieden  
Nete, Kleine en Grote Nete

KAART 42a:  
Wildbeheereenheden

OPDRACHTGEVER:  
Waterwegen en Zeekanaal NV  
Afdeling Zeeschelde

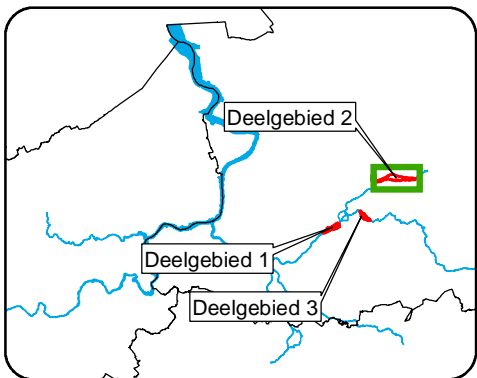
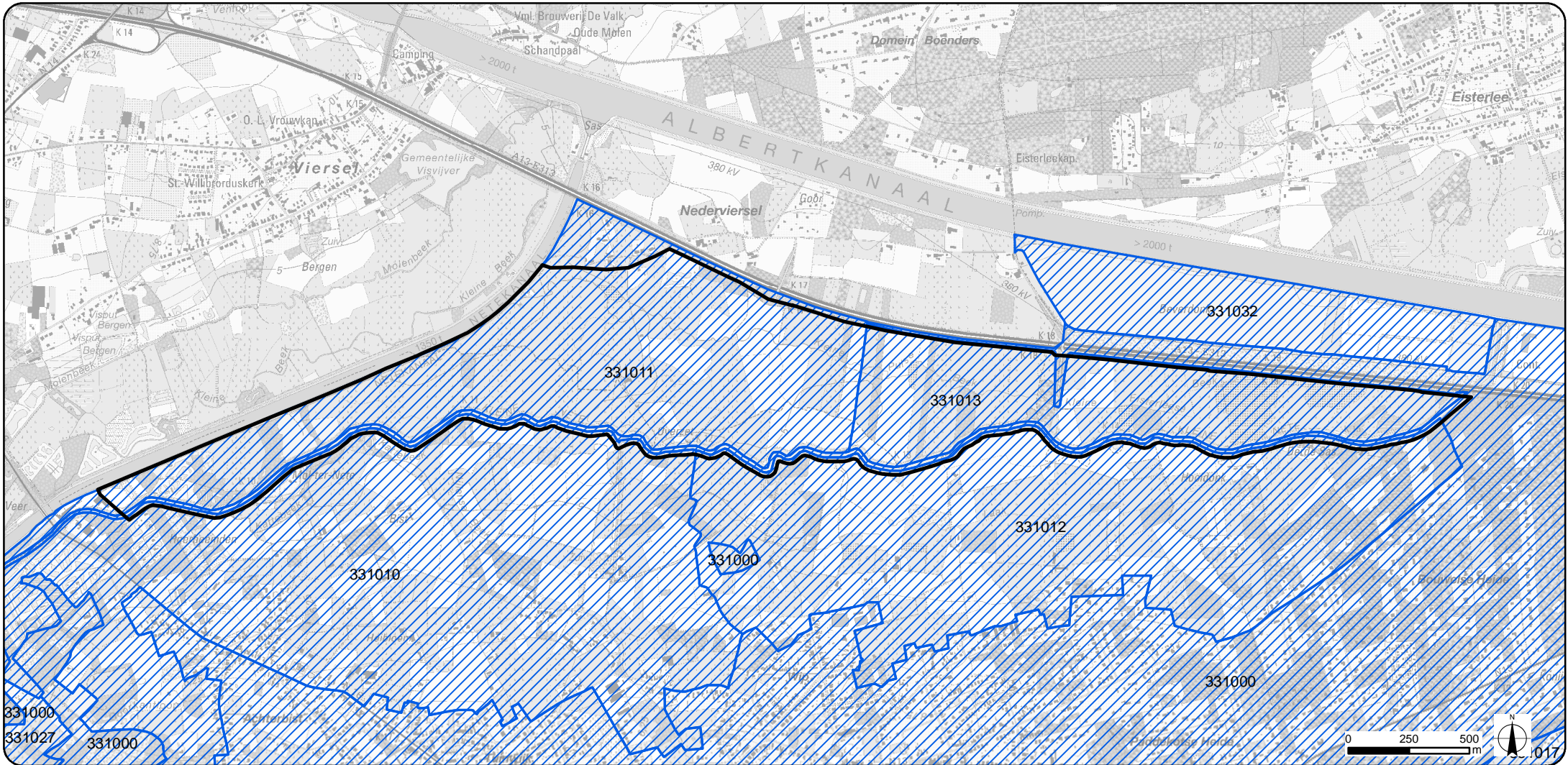


SCHAAL: 1:15.000  
FORMAAT: A4



OPDRACHTHOUDER:  
**TECHNUM**  
SMART & SUSTAINABLE INFRASTRUCTURE

ID: P002084\_042  
VERSIE: 08/04/2016





### Legende

-  Plangebied zone 2
-  Wildbeheereenheid Nete en Wimp

Bron: Topografische kaart 1/10.000, raster, kleur, NGI, opname 1991-2005 (AGIV);

**SigmaPlan**  
Nete en Kleine Nete

PROJECTOMSCHRIJVING:  
Aanleg van overstromingsgebieden  
Nete, Kleine en Grote Nete

KAART 42b:  
Wildbeheereenheden

OPDRACHTGEVER:  
Waterwegen en Zeekanaal NV  
Afdeling Zeeschelde

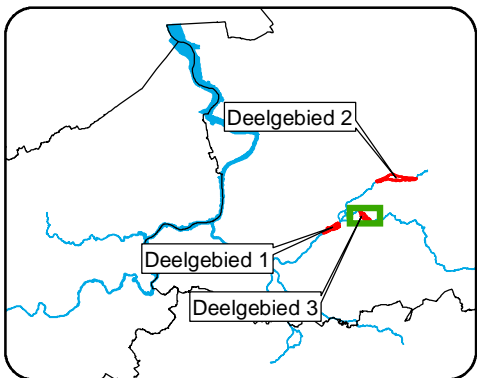
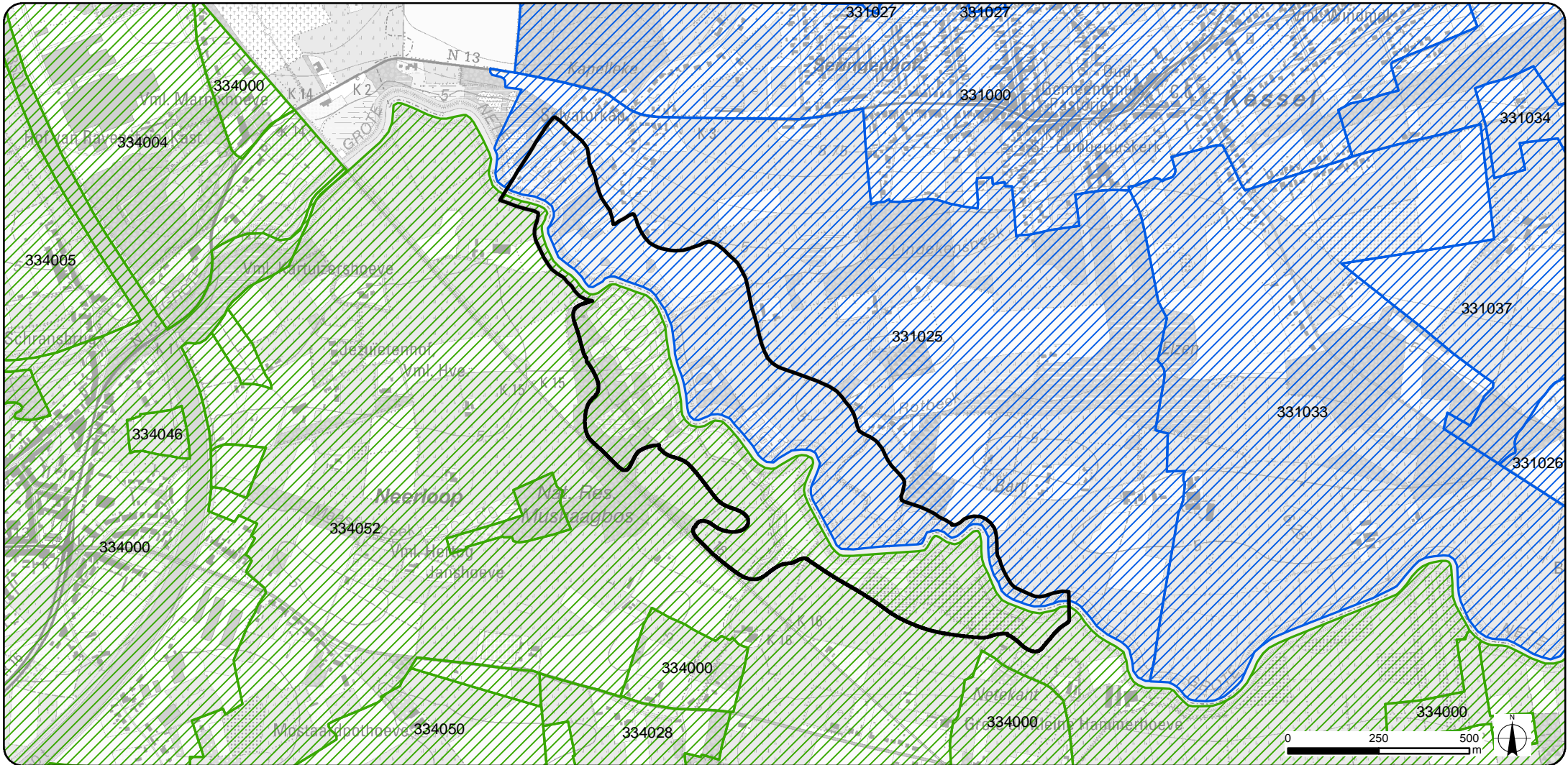


SCHAAL: 1:22.500  
FORMAAT: A4




OPDRACHTHOUDER:  
**TECHNUM**  
SMART & SUSTAINABLE INFRASTRUCTURE

ID: P002084\_042  
VERSIE: 08/04/2016





### Legende

-  Plangebied zone 3
-  Wildbeheereenheid Regio Lier
-  Wildbeheereenheid Nete en Wimp

Bron: Topografische kaart 1/10.000, raster, kleur, NGI, opname 1991-2005 (AGIV);

**SigmaPlan**  
Nete en Kleine Nete

PROJECTOMSCHRIJVING:  
Aanleg van overstromingsgebieden  
Nete, Kleine en Grote Nete

KAART 42c:  
Wildbeheereenheden

OPDRACHTGEVER:  
Waterwegen en Zeekanaal NV  
Afdeling Zeeschelde

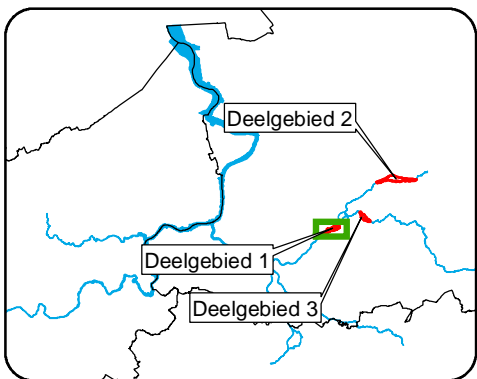
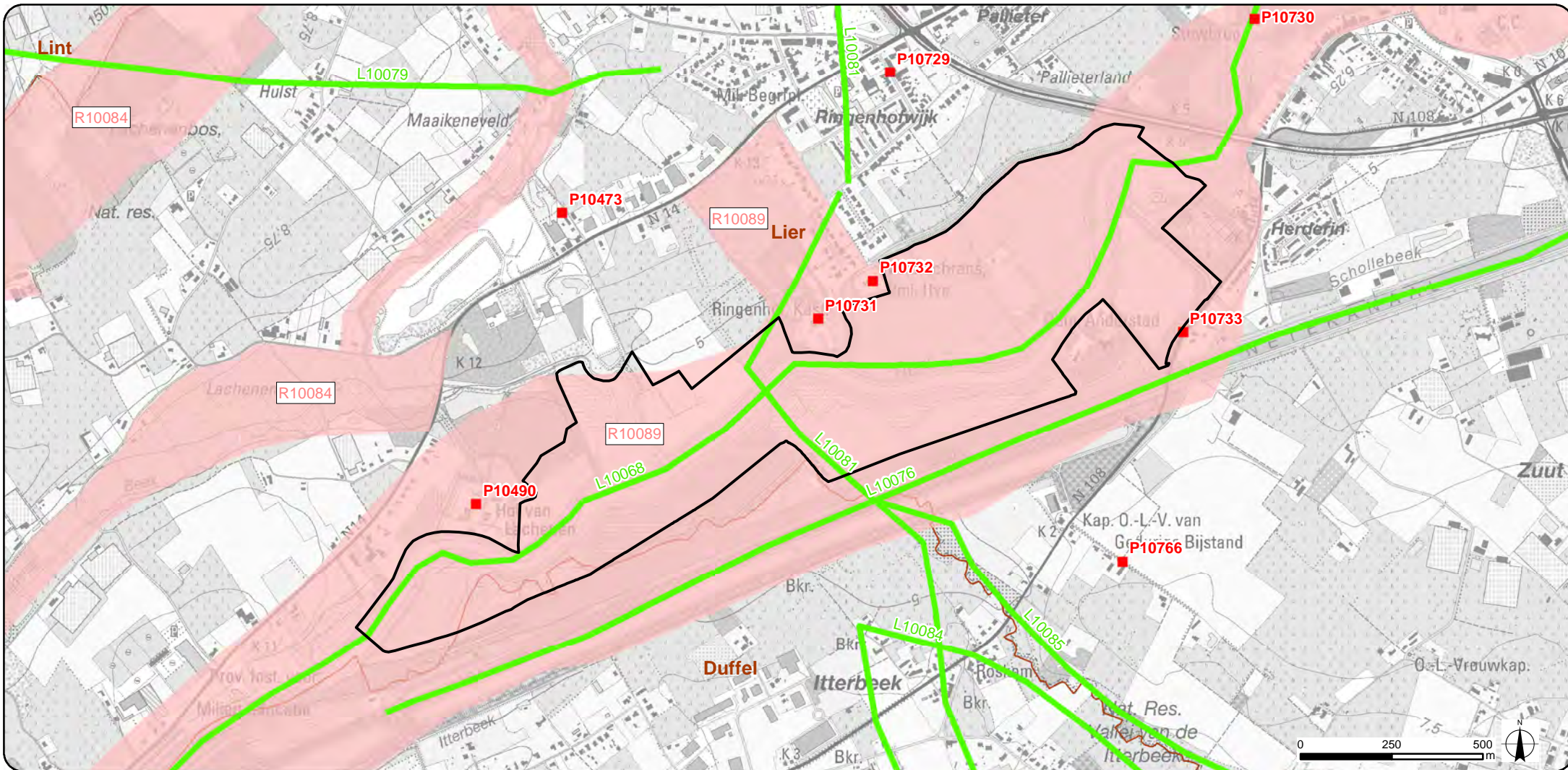


SCHAAL: 1:15.000  
FORMAAT: A4

OPDRACHTHOUDER:  
**TECHNUM**  
SMART & SUSTAINABLE INFRASTRUCTURE

ID: P002084\_042  
VERSIE: 03/05/2016





### Legende

Plangebied zone 1	Puntrelicten
Gemeentegrenzen	Lijnrelict
	Relictzone

Bron: Topografische kaart 1/10.000, raster, kleur, NGI, opname 1991-2005 (AGIV);  
Landschapsatlas, MVG-LIN-AROHM-Monumenten en Landschappen (AGIV)

**SigmaPlan**  
Nete en Kleine Nete

---

PROJECTOMSCHRIJVING:  
Aanleg van overstromingsgebieden  
Nete, Kleine en Grote Nete

OPDRACHTGEVER:  
Waterwegen en Zeekanaal NV  
Afdeling Zeeschelde

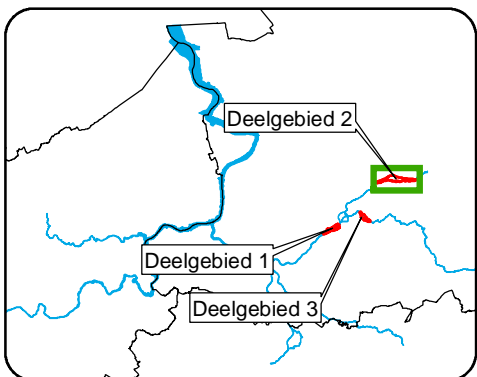
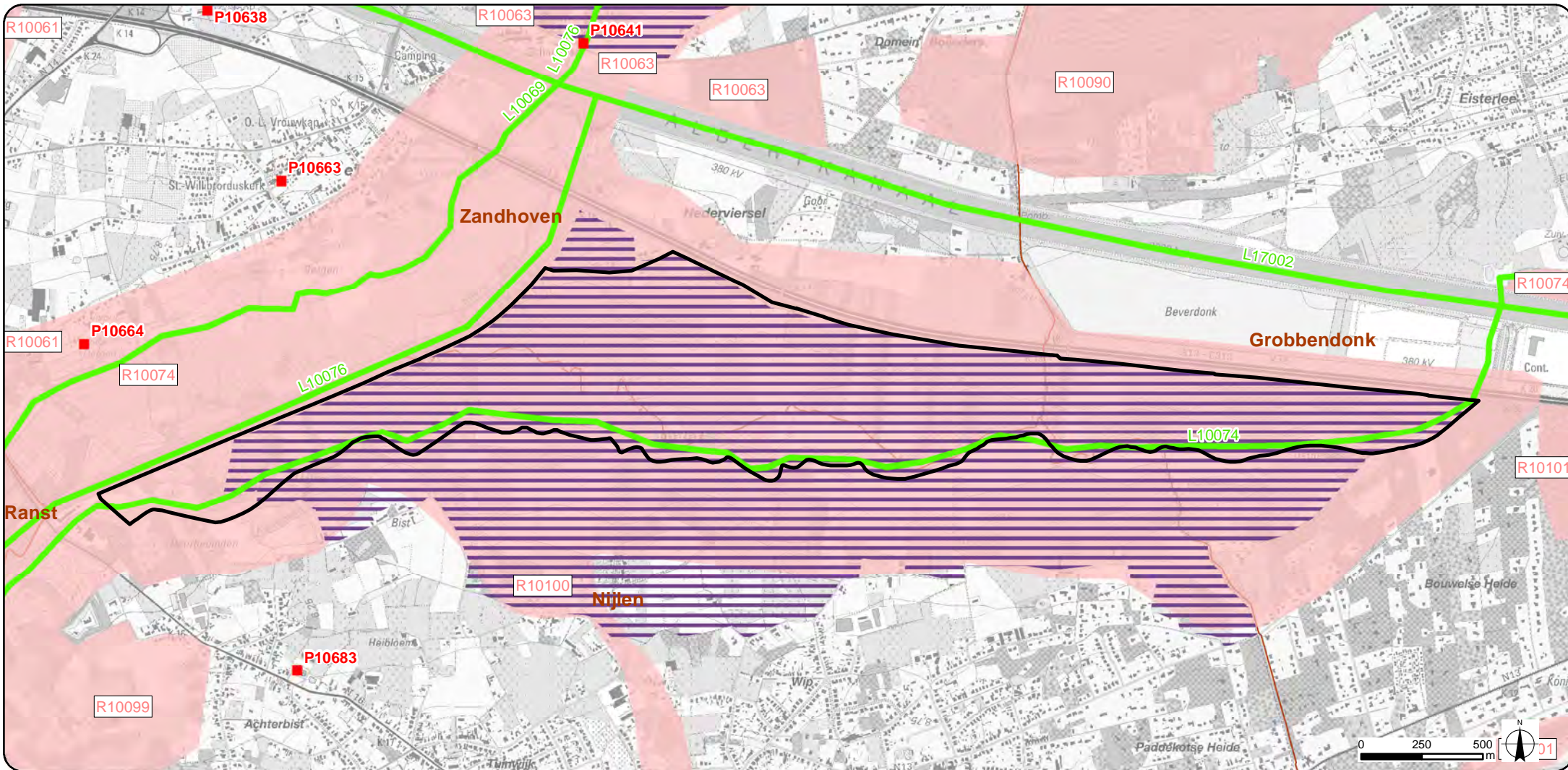
OPDRACHTHOUDER:  
**TECHNUM**  
SMART & SUSTAINABLE INFRASTRUCTURE

KAART 43a:  
Landschapsatlas

SCHAAL: 1:15.000  
FORMAAT: A4

ID: P002084\_043  
VERSIE: 08/04/2016





### Legende

- Plangebied zone 2
- Gemeentegrenzen
- Puntrelicten
- Lijnrelict
- Ankerplaatsen
- Relictzone

Bron: Topografische kaart 1/10.000, raster, kleur, NGI, opname 1991-2005 (AGIV);  
Landschapsatlas, MVG-LIN-AROHM-Monumenten en Landschappen (AGIV)

**SigmaPlan**  
Nete en Kleine Nete

PROJECTOMSCHRIJVING:  
Aanleg van overstromingsgebieden  
Nete, Kleine en Grote Nete

KAART 43b:  
Landschapsatlas

OPDRACHTGEVER:  
Waterwegen en Zeekanaal NV  
Afdeling Zeeschelde

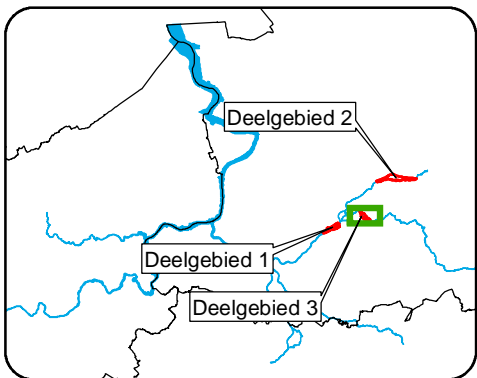
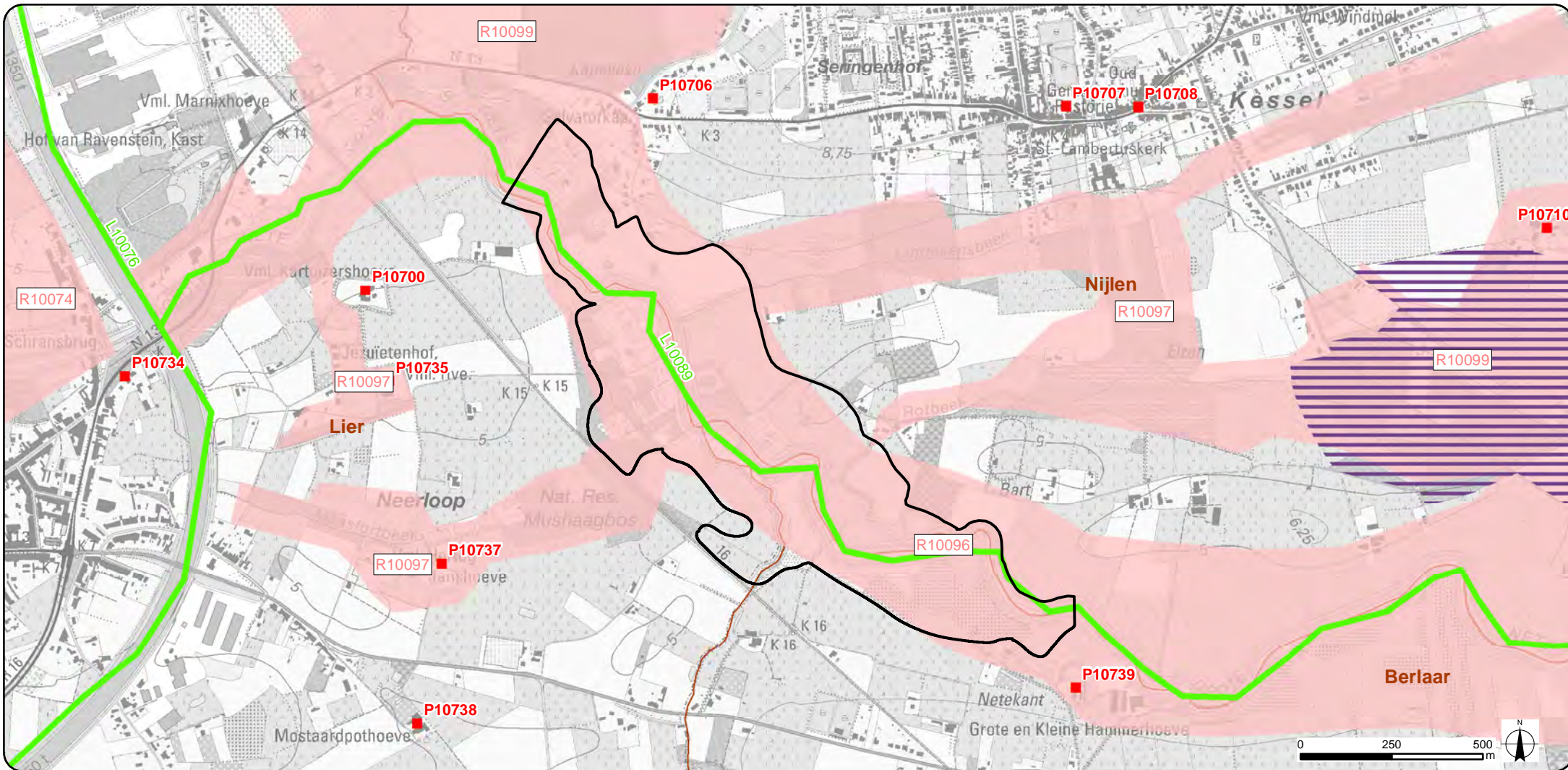


SCHAAL: 1:22.500  
FORMAAT: A4

OPDRACHTHOUDER:  
**TECHNUM**  
SMART & SUSTAINABLE INFRASTRUCTURE

ID: P002084\_043  
VERSIE: 08/04/2016





### Legende

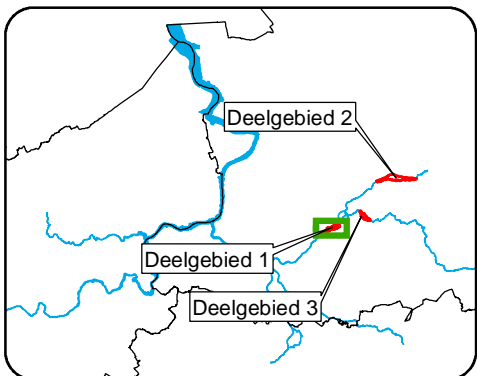
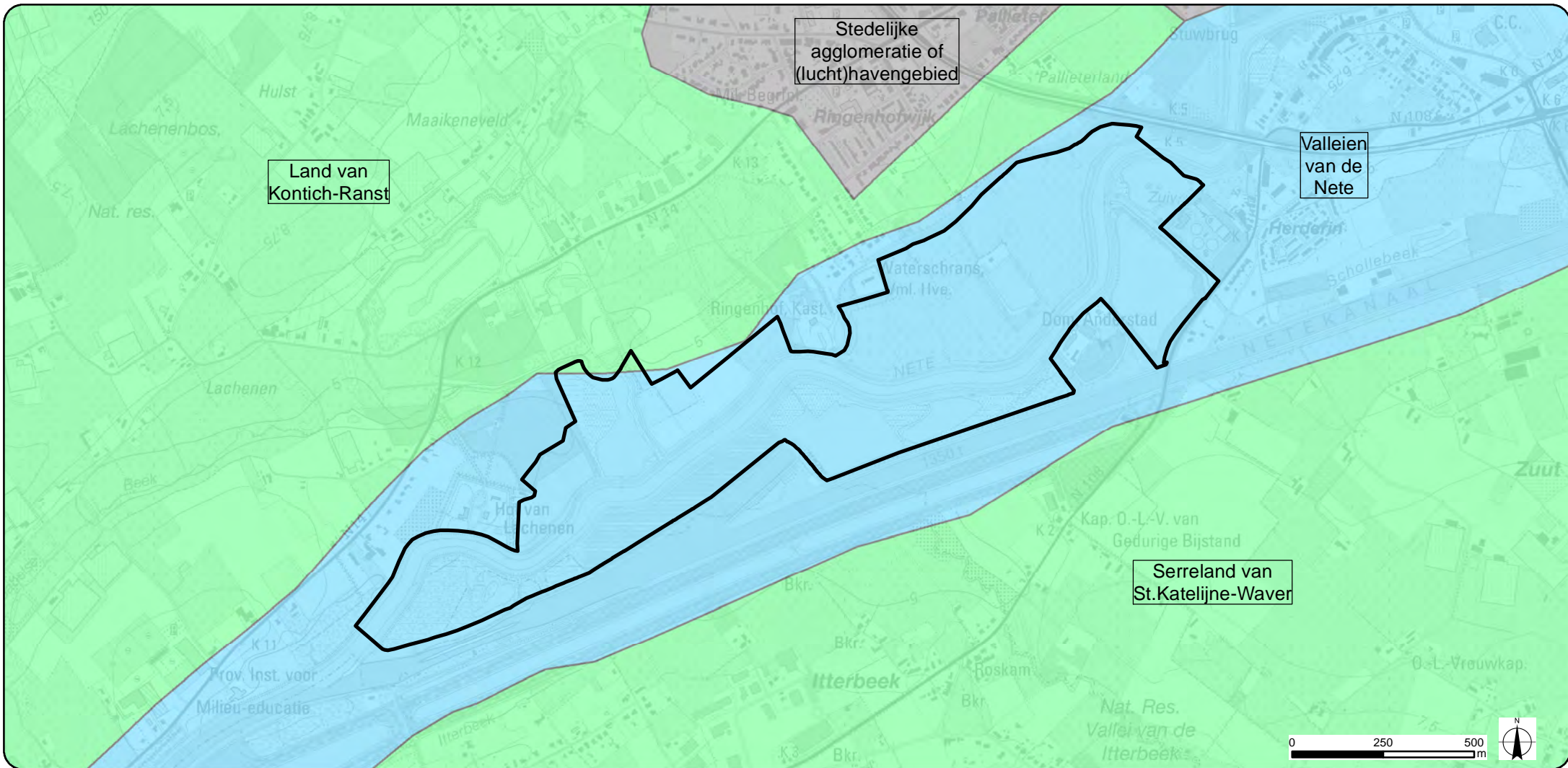
Plangebied zone 3	Puntrelict
Gemeentegrenzen	Lijnrelict
	Ankerplaatsen
	Relictzone

Bron: Topografische kaart 1/10.000, raster, kleur, NGI, opname 1991-2005 (AGIV);  
Landschapsatlas, MVG-LIN-AROHM-Monumenten en Landschappen (AGIV)

**SigmaPlan**  
Nete en Kleine Nete

PROJECTOMSCHRIJVING: Aanleg van overstromingsgebieden Nete, Kleine en Grote Nete	KAART 43c: Landschapsatlas
OPDRACHTGEVER: Waterwegen en Zeekanaal NV Afdeling Zeeschelde	SCHAAL: 1:15.000 FORMAAT: A4
OPDRACHTHOUDER: <b>TECHNUM</b> SMART & SUSTAINABLE INFRASTRUCTURE	ID: P002084_043 VERSIE: 08/04/2016





## Legende

Plangebied zone 1

### Traditionele landschappen

- Stedelijke gebieden en havengebieden
- Zuiderkempen
- Scheldebekken zonder getijden

Bron: Topografische kaart 1/10.000, raster, kleur, NGI, opname 1991-2005 (AGIV); Landschapsatlas, MVG-LIN-AROHM-Monumenten en Landschappen (AGIV)

**SigmaPlan**  
Nete en Kleine Nete

PROJECTOMSCHRIJVING:  
Aanleg van overstromingsgebieden  
Nete, Kleine en Grote Nete

KAART 44a:  
Traditionele landschappen

OPDRACHTGEVER:  
Waterwegen en Zeekanaal NV  
Afdeling Zeeschelde

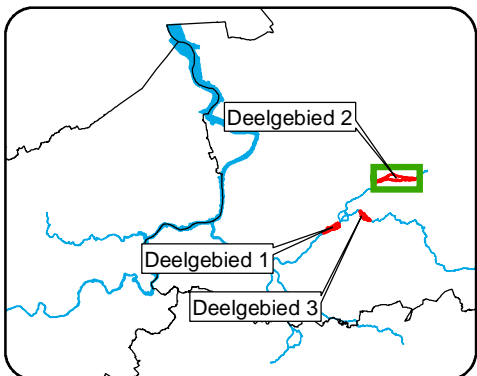
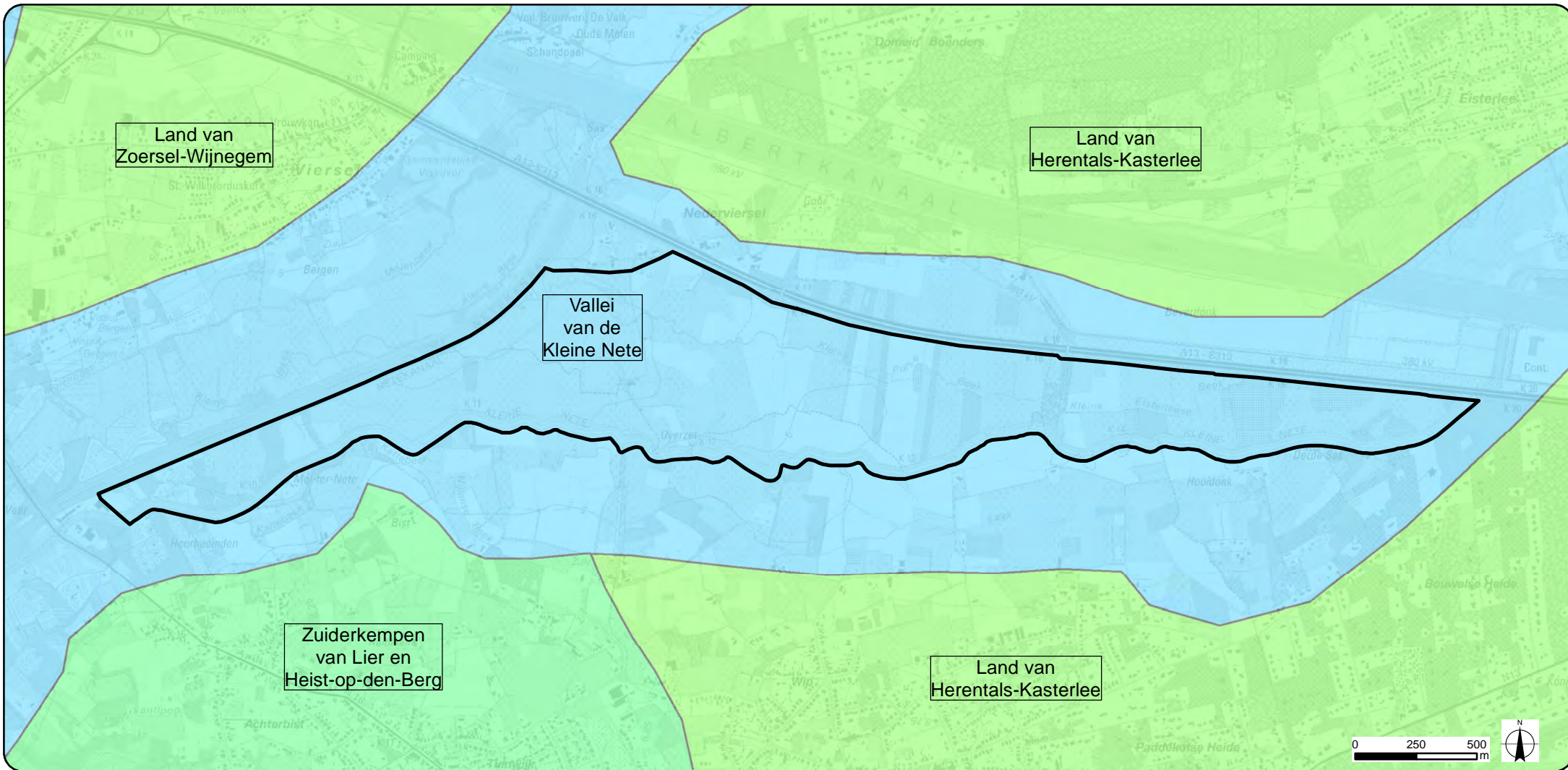


SCHAAL: 1:15.000  
FORMAAT: A4

OPDRACHTHOUDER:  
**TECHNUM**  
SMART & SUSTAINABLE INFRASTRUCTURE

ID: P002084\_044  
VERSIE: 08/04/2016





### Legende

Plangebied zone 2

#### Traditionele landschappen

- Centrale Kempen
- Zuiderkempen
- Scheldebekken zonder getijden

Bron: Topografische kaart 1/10.000, raster, kleur, NGI, opname 1991-2005 (AGIV); Landschapsatlas, MVG-LIN-AROHM-Monumenten en Landschappen (AGIV)

**Sigmoplan**  
Nete en Kleine Nete

PROJECTOMSCHRIJVING:  
Aanleg van overstromingsgebieden  
Nete, Kleine en Grote Nete

KAART 44b:  
Traditionele landschappen

OPDRACHTGEVER:  
Waterwegen en Zeekanaal NV  
Afdeling Zeeschelde

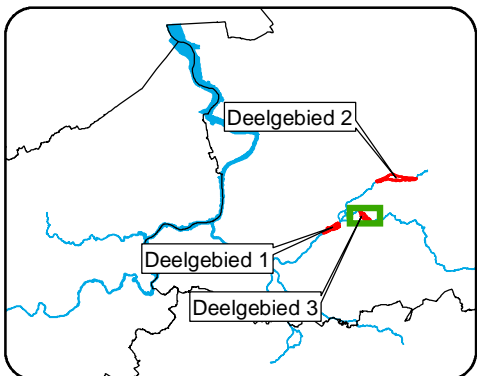
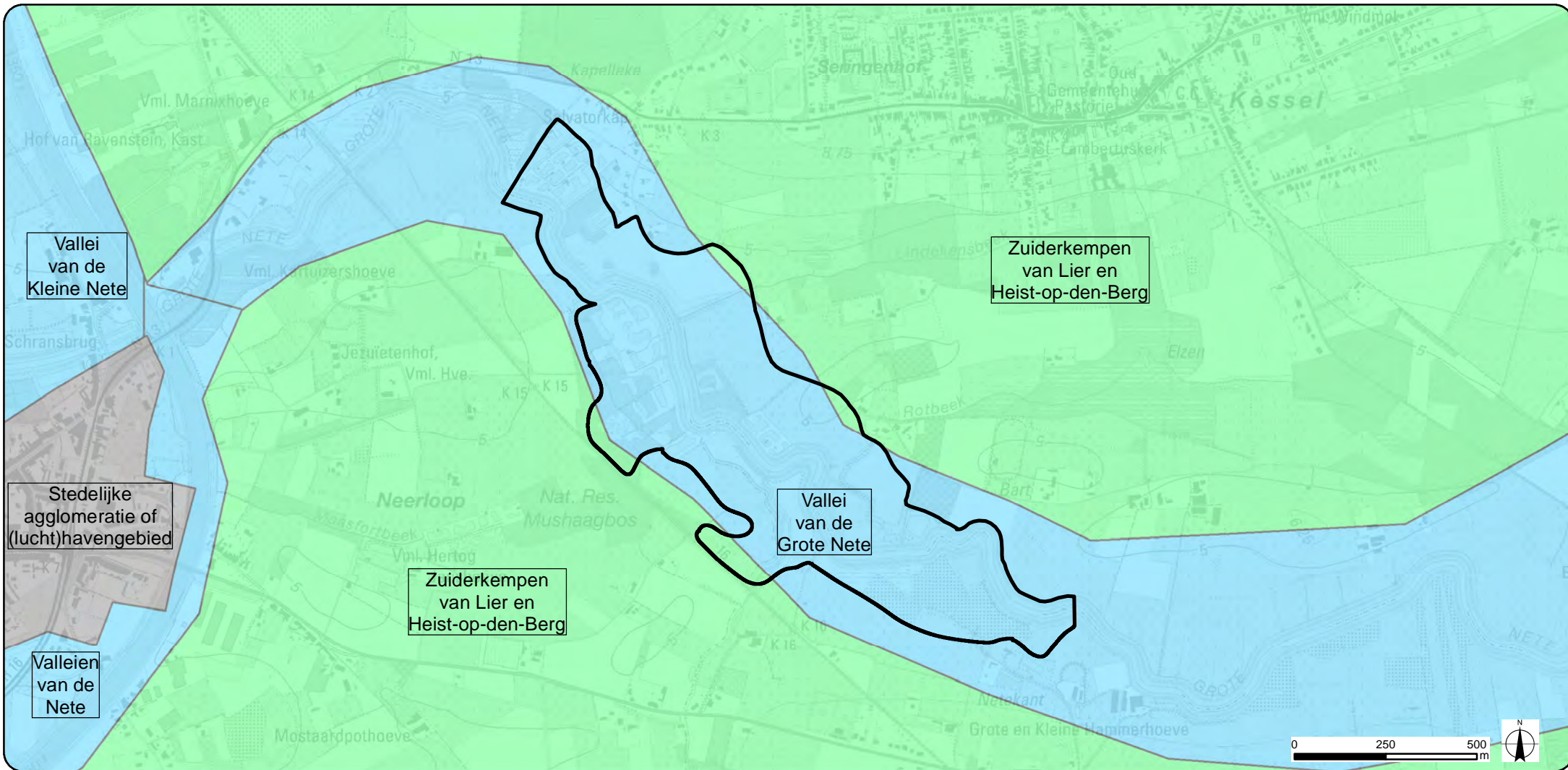


SCHAAL: 1:22.500  
FORMAAT: A4

OPDRACHTHOUDER:  
**TECHNUM**  
SMART & SUSTAINABLE INFRASTRUCTURE

ID: P002084\_044  
VERSIE: 08/04/2016





### Legende

Plangebied zone 2

**Traditionele landschappen**

- Stedelijke gebieden en havengebieden
- Zuiderkempen
- Scheldebekken zonder getijden

Bron: Topografische kaart 1/10.000, raster, kleur, NGI, opname 1991-2005 (AGIV); Landschapsatlas, MVG-LIN-AROHM-Monumenten en Landschappen (AGIV)

**Sigmaplan**  
Nete en Kleine Nete

PROJECTOMSCHRIJVING: Aanleg van overstromingsgebieden Nete, Kleine en Grote Nete

OPDRACHTGEVER: Waterwegen en Zeekanaal NV Afdeling Zeeschelde

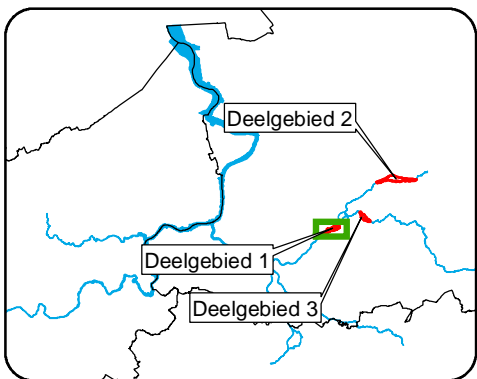
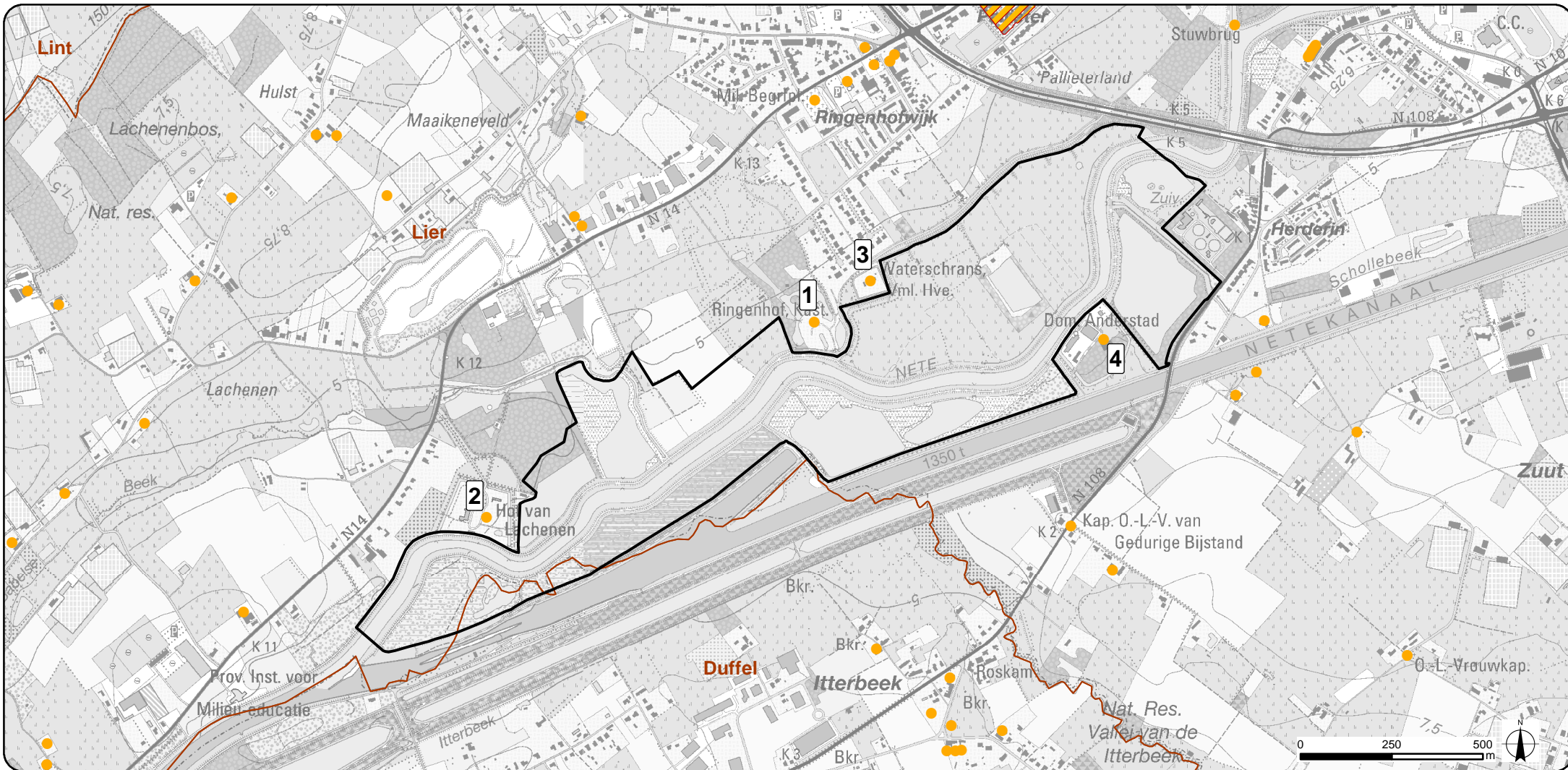
OPDRACHTHOUDER: **TECHNUM**  
SMART & SUSTAINABLE INFRASTRUCTURE

KAART 44c: Traditionele landschappen

SCHAAL: 1:15.000  
FORMAAT: A4

ID: P002084\_044  
VERSIE: 08/04/2016





### Legende

Plangebied zone 1	relicten
Gemeentegrenzen	bouwkundig geheel

Bron: Topografische kaart 1/10.000, raster, kleur, NGI, opname 1991-2005 (AGIV); Inventaris Bouwkundig Erfgoed, [www.onroenderfgoed.be](http://www.onroenderfgoed.be)

**SigmaPlan**  
Nete en Kleine Nete

---

PROJECTOMSCHRIJVING:  
Aanleg van overstromingsgebieden  
Nete, Kleine en Grote Nete

OPDRACHTGEVER:  
Waterwegen en Zeekanaal NV  
Afdeling Zeeschelde

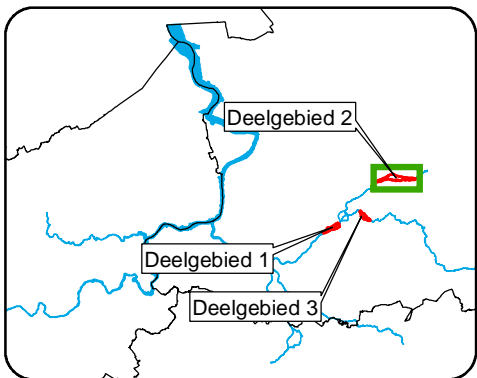
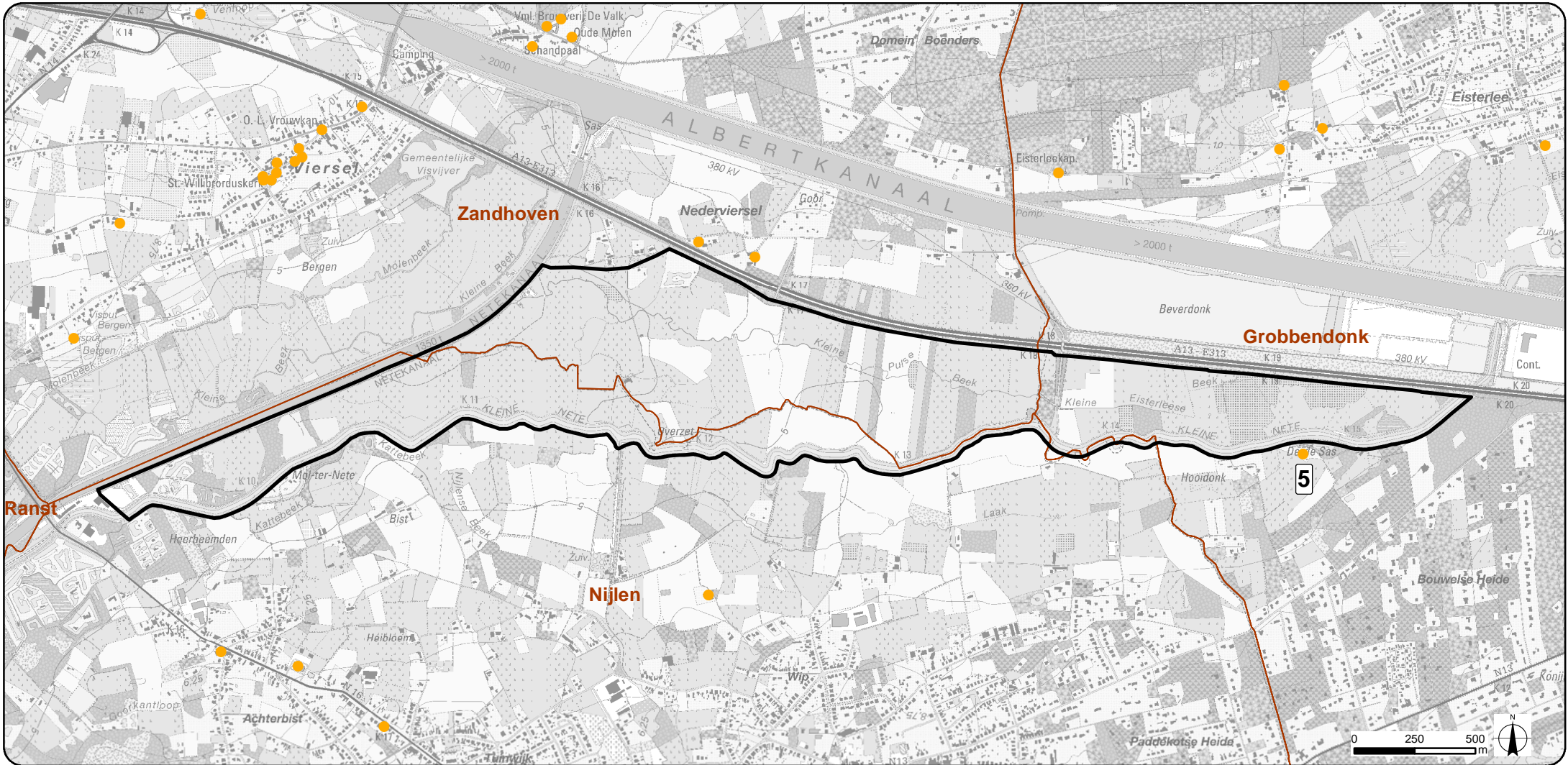
OPDRACHTHOUDER:  
**TECHNUM**  
SMART & SUSTAINABLE INFRASTRUCTURE

KAART 45a:  
Bouwkundig erfgoed

SCHAAL: 1:15.000  
FORMAAT: A4

ID: P002084\_045  
VERSIE: 26/04/2016





### Legende

- Plangebied zone 2
- Gemeentegrenzen
- relicten

Bron: Topografische kaart 1/10.000, raster, kleur, NGI, opname 1991-2005 (AGIV); Inventaris Bouwkundig Erfgoed, [www.onroerenderfgoed.be](http://www.onroerenderfgoed.be)

**Sigmoplan**  
Nete en Kleine Nete

PROJECTOMSCHRIJVING:  
Aanleg van overstromingsgebieden  
Nete, Kleine en Grote Nete

KAART 45b:  
Bouwkundig erfgoed

OPDRACHTGEVER:  
Waterwegen en Zeekanaal NV  
Afdeling Zeeschelde



SCHAAL: 1:22.500  
FORMAAT: A4

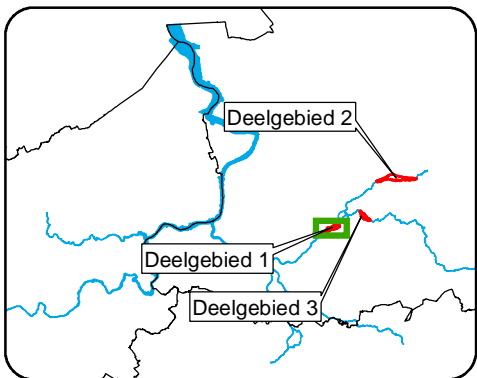
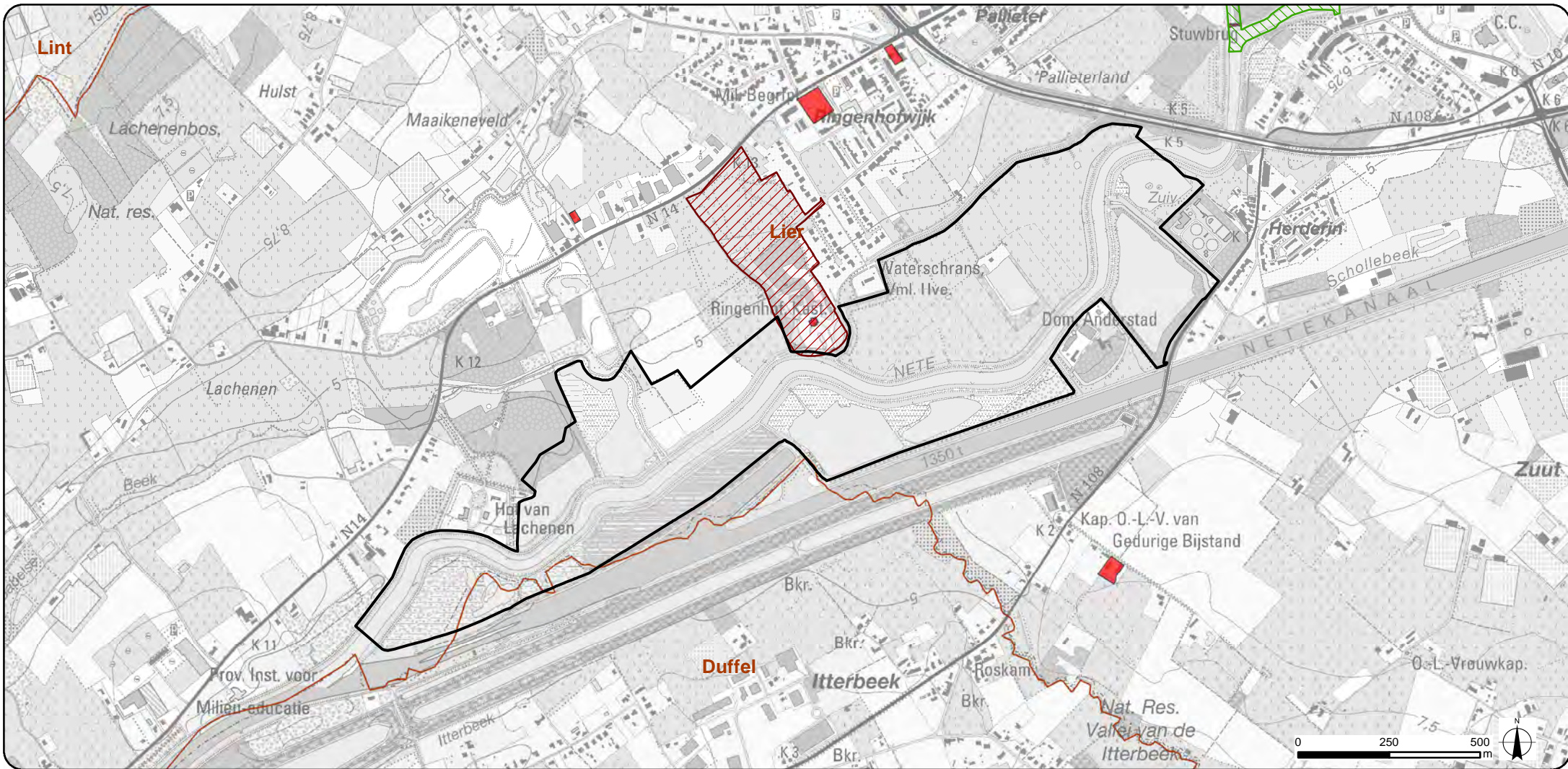
OPDRACHTHOUDER:  
**TECHNUM**  
SMART & SUSTAINABLE INFRASTRUCTURE

ID: P002084\_045  
VERSIE: 26/04/2016









### Legende

- Plangebied zone 1
- Gemeentegrenzen
- Beschermde landschappen
- Beschermde stads- en dorpsgezichten
- Beschermde monumenten

Bron: Topografische kaart 1/10.000, raster, kleur, NGI, opname 1991-2005 (AGIV); Beschermingen: Inventaris onroerend erfgoed, RWO-Vlaanderen

**SigmaPlan**  
Nete en Kleine Nete

PROJECTOMSCHRIJVING:  
Aanleg van overstromingsgebieden  
Nete, Kleine en Grote Nete

KAART 46a:  
Beschermd erfgoed

OPDRACHTGEVER:  
Waterwegen en Zeekanaal NV  
Afdeling Zeeschelde

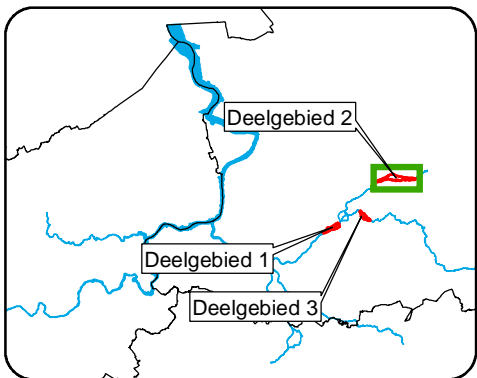
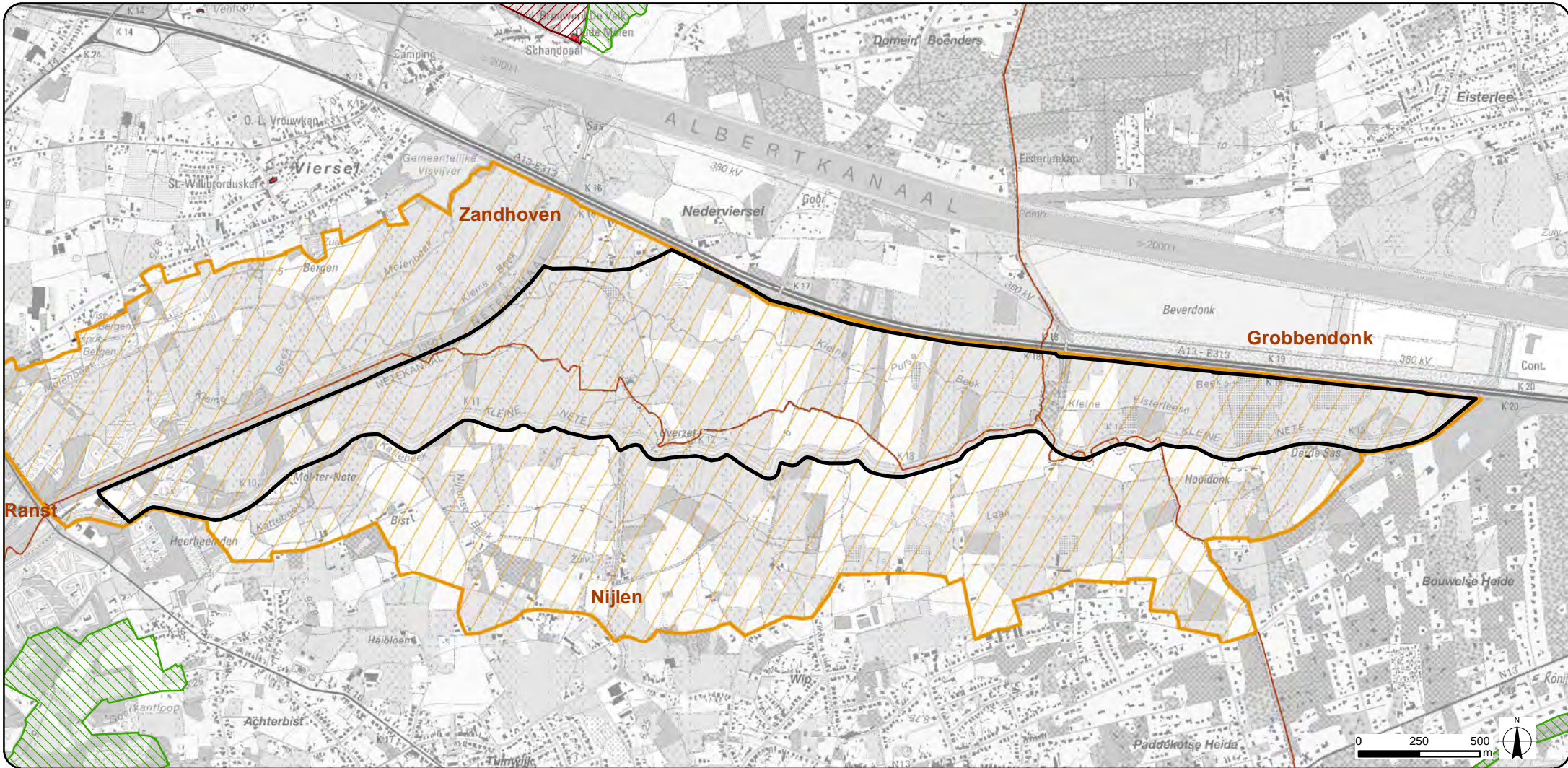


SCHAAL: 1:15.000  
FORMAAT: A4

OPDRACHTHOUDER:  
**TECHNUM**  
SMART & SUSTAINABLE INFRASTRUCTURE

ID: P002084\_017  
VERSIE: 08/04/2016





### Legende

- Plangebied zone 2
- Gemeentegrenzen
- Beschermd landschappen
- Beschermd stads- en dorpsgezichten
- Beschermd monumenten
- Beschermd ankerplaats

Bron: Topografische kaart 1/10.000, raster, kleur, NGI, opname 1991-2005 (AGIV); Beschermingen: Inventaris onroerend erfgoed, RWO-Vlaanderen

**SigmaPlan**  
Nete en Kleine Nete

PROJECTOMSCHRIJVING:  
Aanleg van overstromingsgebieden  
Nete, Kleine en Grote Nete

KAART 46b:  
Beschermd erfgoed

OPDRACHTGEVER:  
Waterwegen en Zeekanaal NV  
Afdeling Zeeschelde

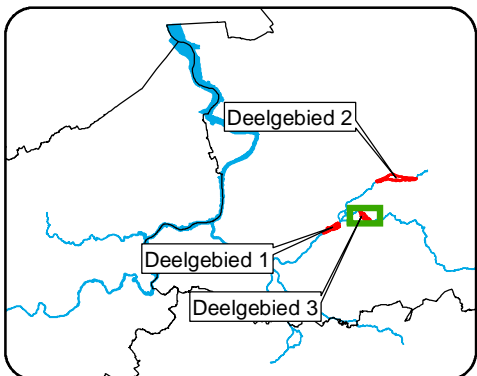
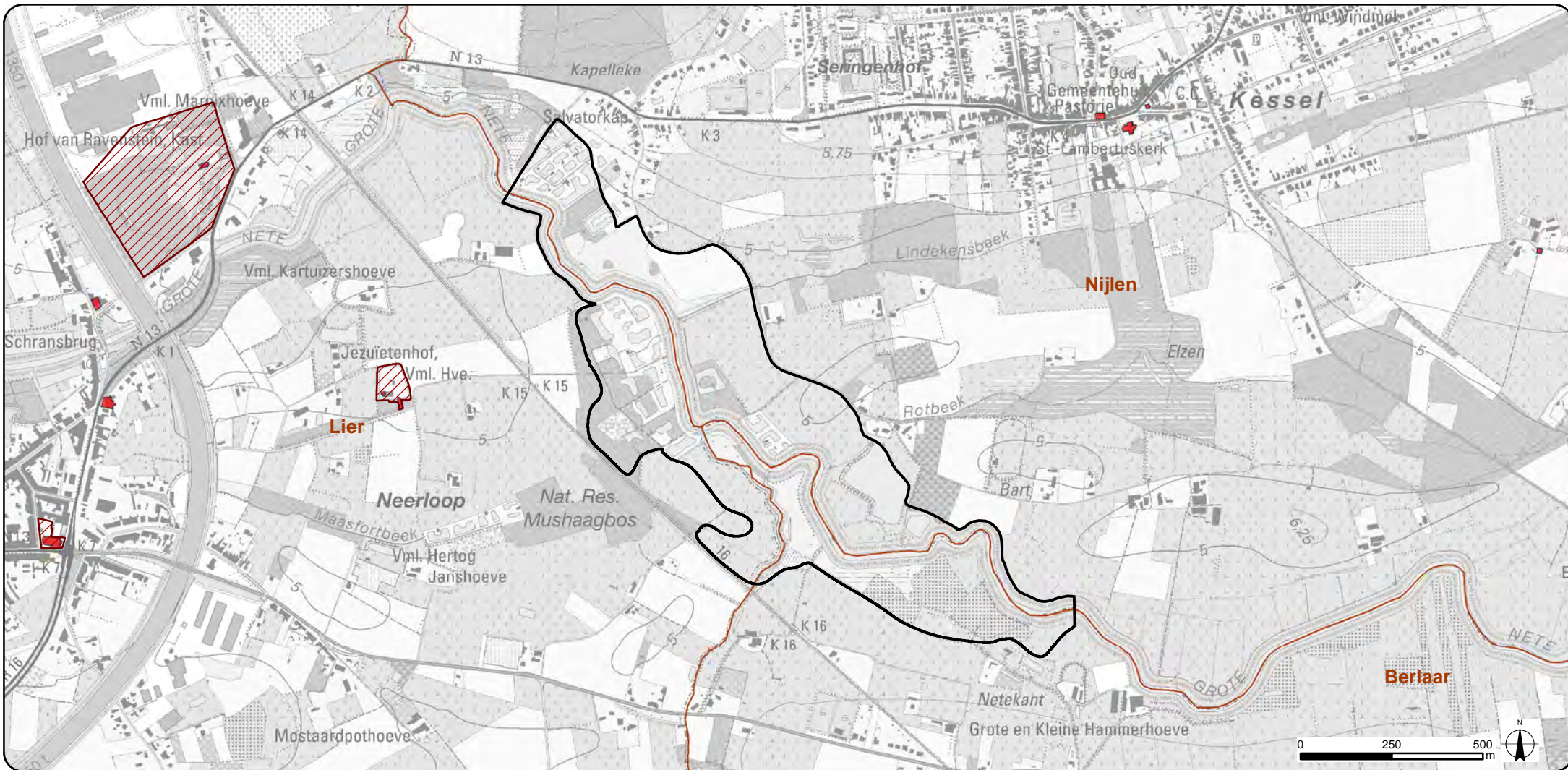


SCHAAL: 1:22.500  
FORMAAT: A4

OPDRACHTHOUDER:  
**TECHNUM**  
SMART & SUSTAINABLE INFRASTRUCTURE

ID: P002084\_046  
VERSIE: 08/04/2016





### Legende

- Plangebied zone 3
- Beschermd stads- en dorpsgezichten
- Gemeentegrenzen
- Beschermd monumenten

Bron: Topografische kaart 1/10.000, raster, kleur, NGI, opname 1991-2005 (AGIV); Beschermingen: Inventaris onroerend erfgoed, RWO-Vlaanderen

**SigmaPlan**  
Nete en Kleine Nete

PROJECTOMSCHRIJVING:  
Aanleg van overstromingsgebieden  
Nete, Kleine en Grote Nete

KAART 46c:  
Beschermd erfgoed

OPDRACHTGEVER:  
Waterwegen en Zeekanaal NV  
Afdeling Zeeschelde

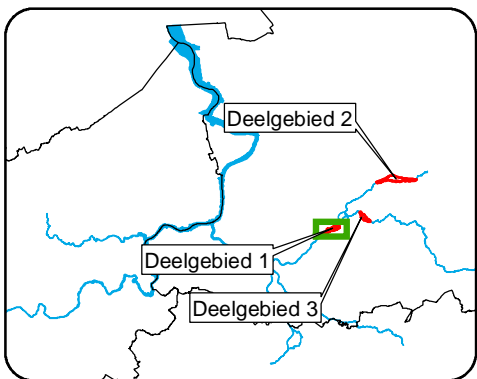
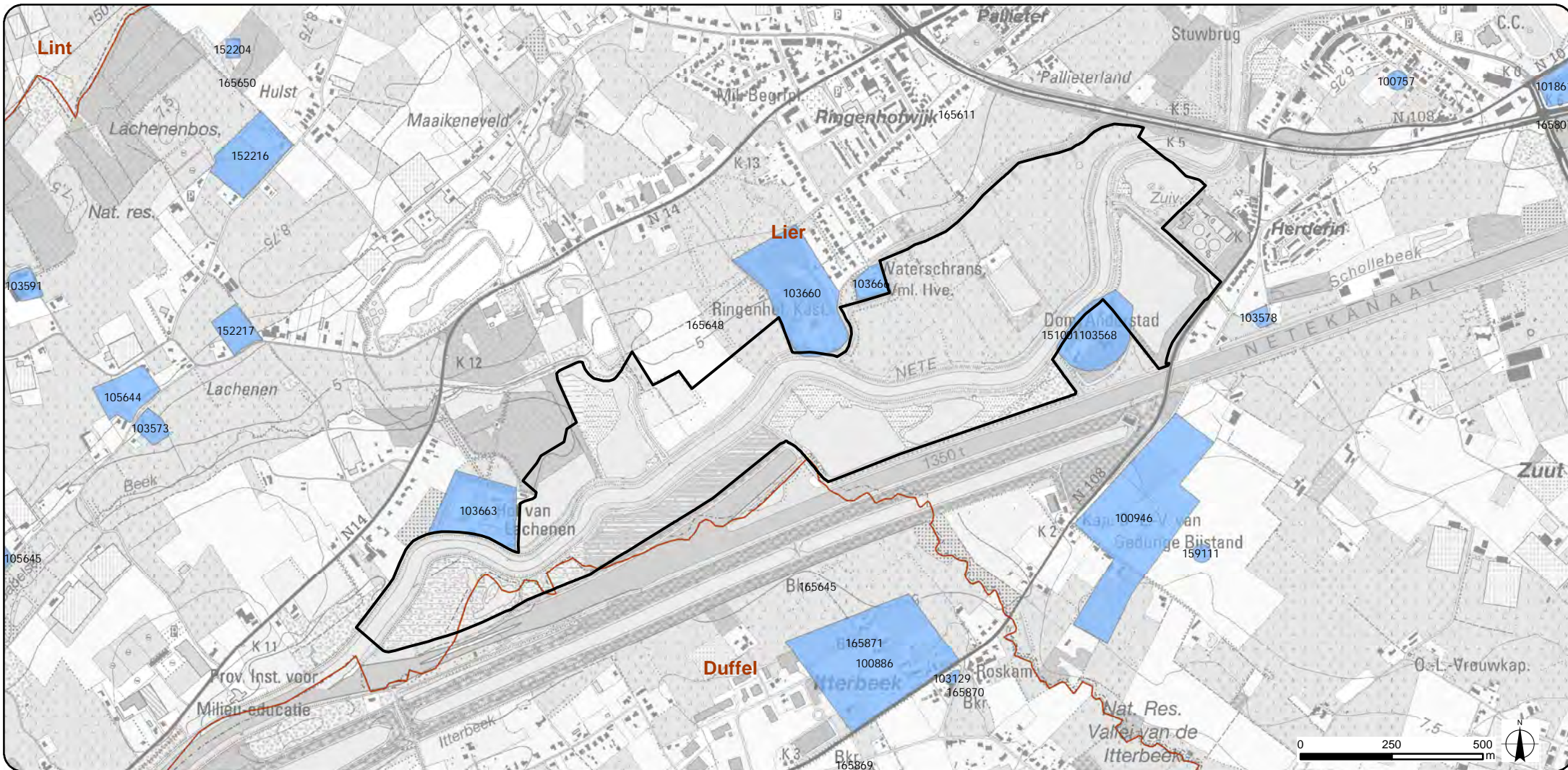


SCHAAL: 1:15.000  
FORMAAT: A4

OPDRACHTHOUDER:  
**TECHNUM**  
SMART & SUSTAINABLE INFRASTRUCTURE

ID: P002084\_046  
VERSIE: 08/04/2016





### Legende

- Plangebied zone 1
- Gemeentegrenzen
- Archeologische vindplaatsen

Bron: Topografische kaart 1/10.000, raster, kleur, NGI, opname 1991-2005 (AGIV); Instituut voor het archeologisch patrimonium

**SigmaPlan**  
Nete en Kleine Nete

---

PROJECTOMSCHRIJVING:  
Aanleg van overstromingsgebieden  
Nete, Kleine en Grote Nete

OPDRACHTGEVER:  
Waterwegen en Zeekanaal NV  
Afdeling Zeeschelde

OPDRACHTHOUDER:  
**TECHNUM**  
SMART & SUSTAINABLE INFRASTRUCTURE

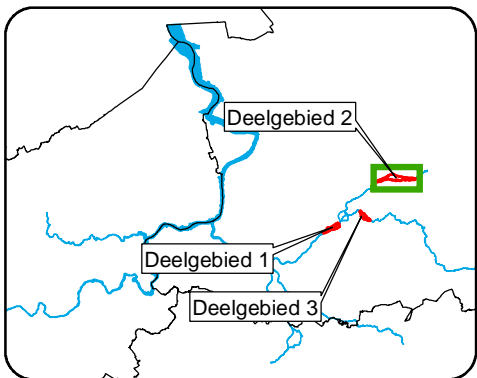
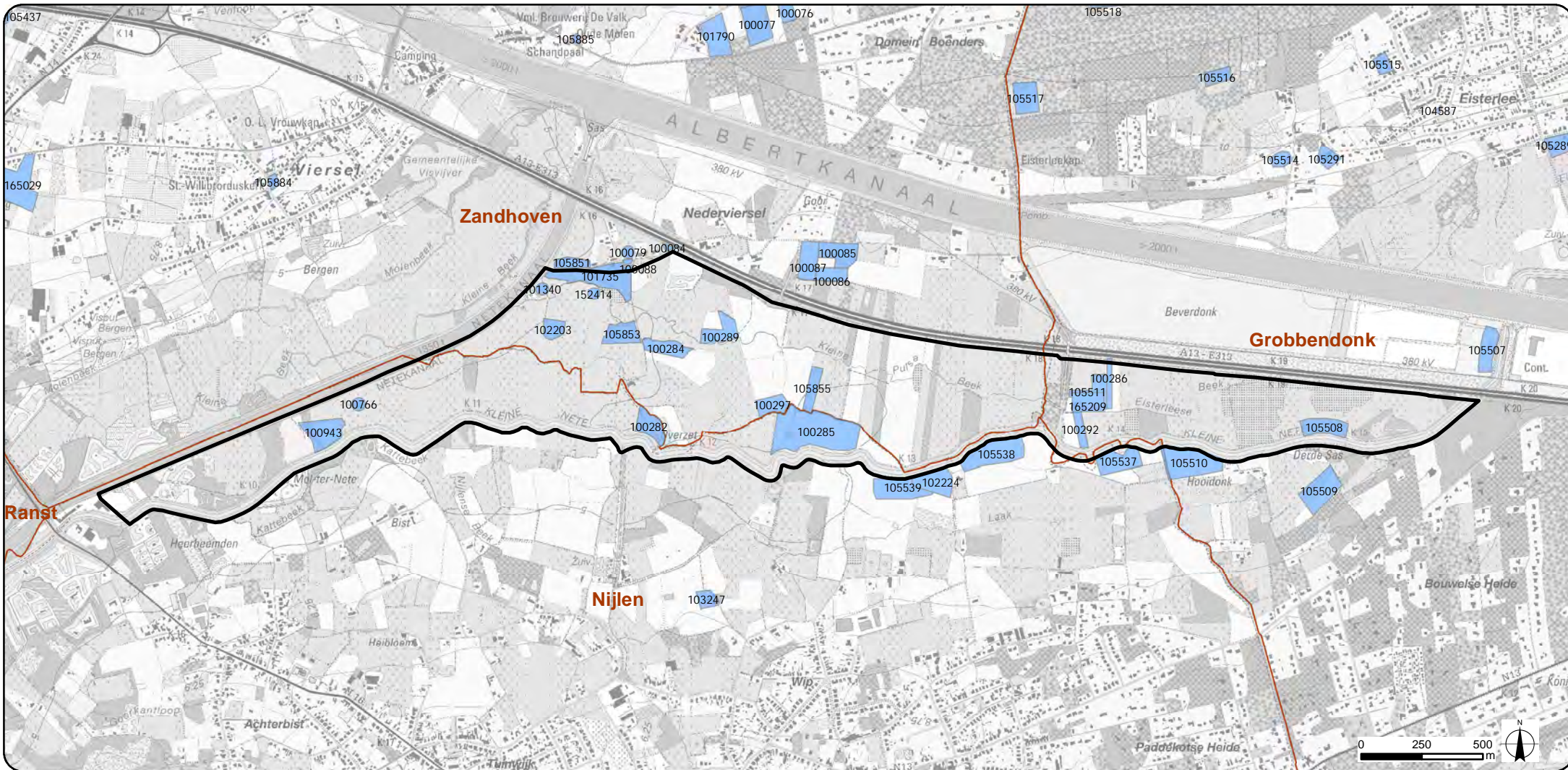
---

KAART 47a:  
Archeologische  
vindplaatsen

SCHAAL: 1:15.000  
FORMAAT: A4

ID: P002084\_047  
VERSIE: 08/04/2016





### Legende

- Plangebied zone 2
- Gemeentegrenzen
- Archeologische vindplaatsen

Bron: Topografische kaart 1/10.000, raster, kleur, NGI, opname 1991-2005 (AGIV); Instituut voor het archeologisch patrimonium



PROJECTOMSCHRIJVING:  
Aanleg van overstromingsgebieden  
Nete, Kleine en Grote Nete

KAART 47b:  
Archeologische  
vindplaatsen

OPDRACHTGEVER:  
Waterwegen en Zeekanaal NV  
Afdeling Zeeschelde



SCHAAL: 1:22.500  
FORMAAT: A4

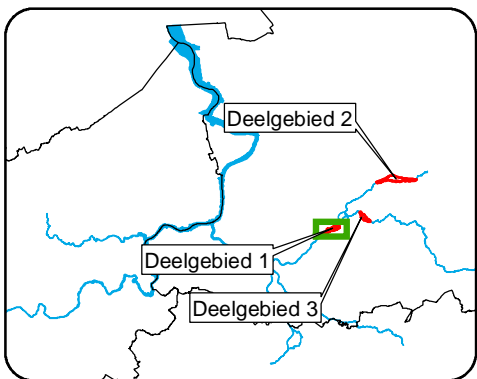
OPDRACHTHOUDER:  
**TECHNUM**  
SMART & SUSTAINABLE INFRASTRUCTURE

ID: P002084\_047  
VERSIE: 08/04/2016











### Legende

-  Plangebied zone 1
-  Gemeentegrenzen

Bron: AGIV raadpleegdienst voor historische cartografie WMS: Kaart van Ferraris, 1777 (Kabinetskaart der Oostenrijkse Nederlanden en het Prinsdom Luik)

**SigmaPlan**  
Nete en Kleine Nete

PROJECTOMSCHRIJVING:  
Aanleg van overstromingsgebieden  
Nete, Kleine en Grote Nete

KAART 48a:  
Historische kaart  
Ferraris (1771-1778)

OPDRACHTGEVER:  
Waterwegen en Zeekanaal NV  
Afdeling Zeeschelde

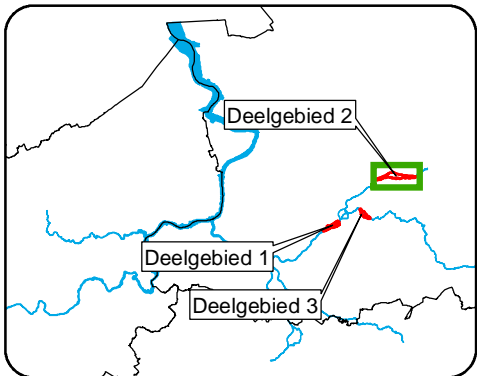
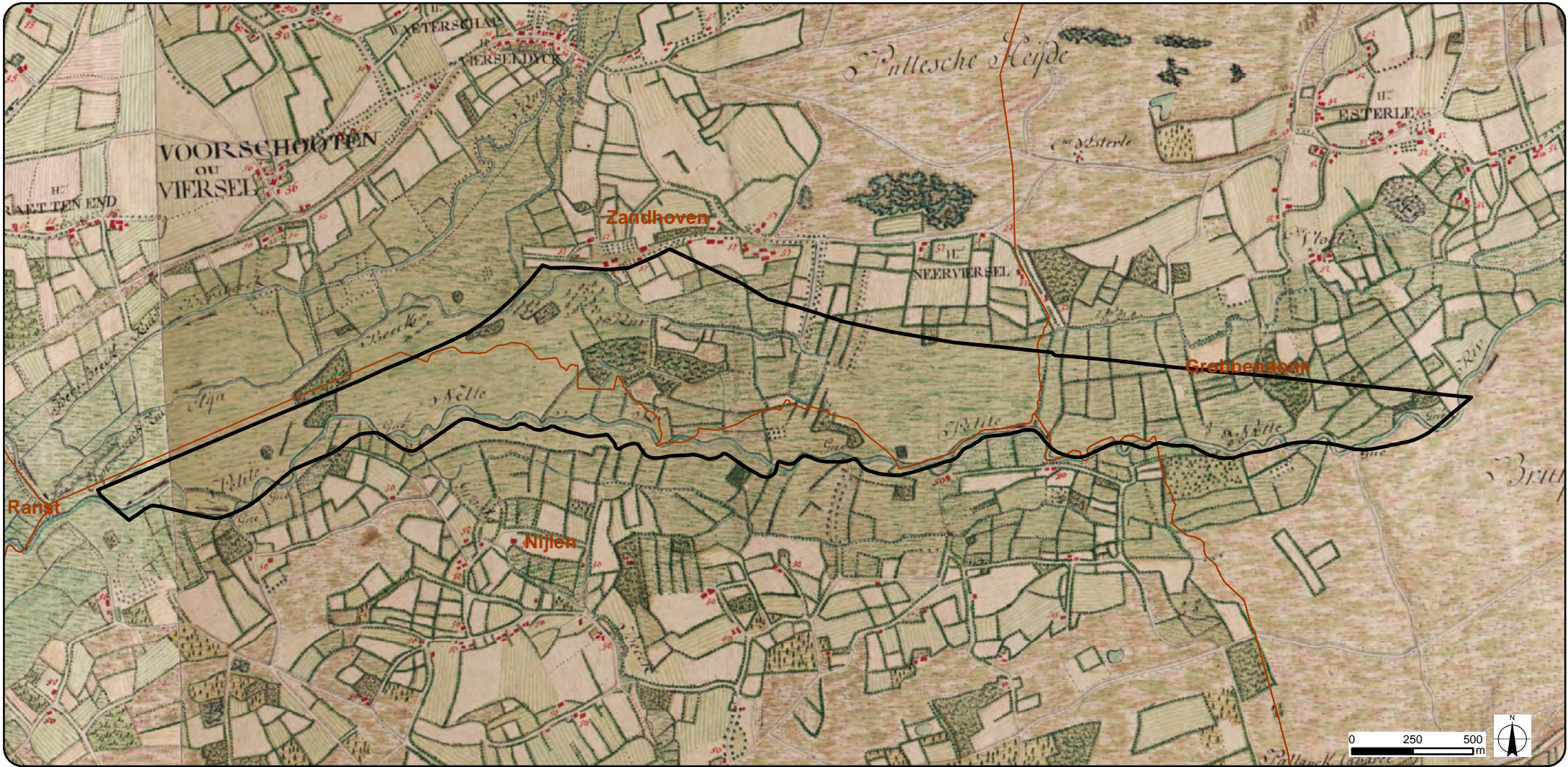


SCHAAL: 1:15.000  
FORMAAT: A4

OPDRACHTHOUDER:  
**TECHNUM**  
SMART & SUSTAINABLE INFRASTRUCTURE

ID: P002084\_048  
VERSIE: 07/04/2016





### Legende

- Plangebied zone 2
- Gemeentegrenzen

Bron: AGIV raadpleegdienst voor historische cartografie WMS: Kaart van Ferraris, 1777 (Kabinetskaart der Oostenrijkse Nederlanden en het Prinsdom Luik)

**SigmaPlan**  
Nete en Kleine Nete

---

PROJECTOMSCHRIJVING:  
Aanleg van overstromingsgebieden  
Nete, Kleine en Grote Nete

OPDRACHTGEVER:  
Waterwegen en Zeekanaal NV  
Afdeling Zeeschelde

OPDRACHTHOUDER:  
**TECHNUM**  
SMART & SUSTAINABLE INFRASTRUCTURE

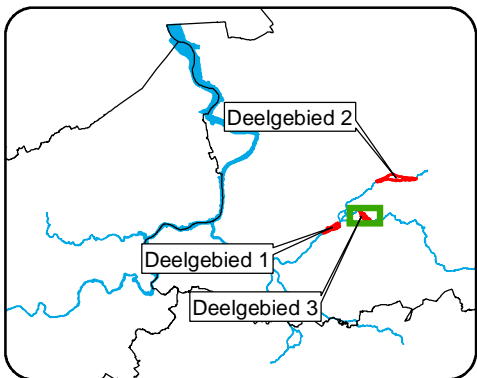
---

KAART 48b:  
Historische kaart  
Ferraris (1771-1778)

SCHAAL: 1:22.500  
FORMAAT: A4

ID: P002084\_048  
VERSIE: 07/04/2016





### Legende

- Plangebied zone 3
- Gemeentegrenzen

Bron: AGIV raadpleegdienst voor historische cartografie WMS: Kaart van Ferraris, 1777 (Kabinetskaart der Oostenrijkse Nederlanden en het Prinsdom Luik)

**SigmaPlan**  
Nete en Kleine Nete

---

PROJECTOMSCHRIJVING: Aanleg van overstromingsgebieden Nete, Kleine en Grote Nete

OPDRACHTGEVER: Waterwegen en Zeekanaal NV Afdeling Zeeschelde

OPDRACHTHOUDER: **TECHNUM**  
SMART & SUSTAINABLE INFRASTRUCTURE

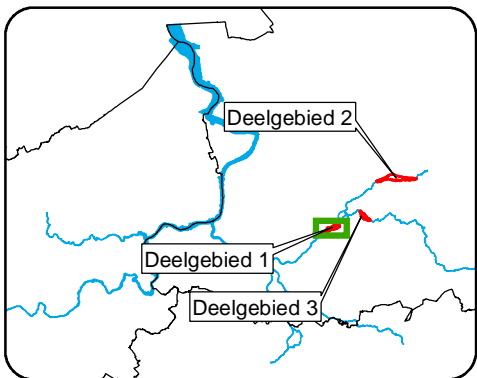
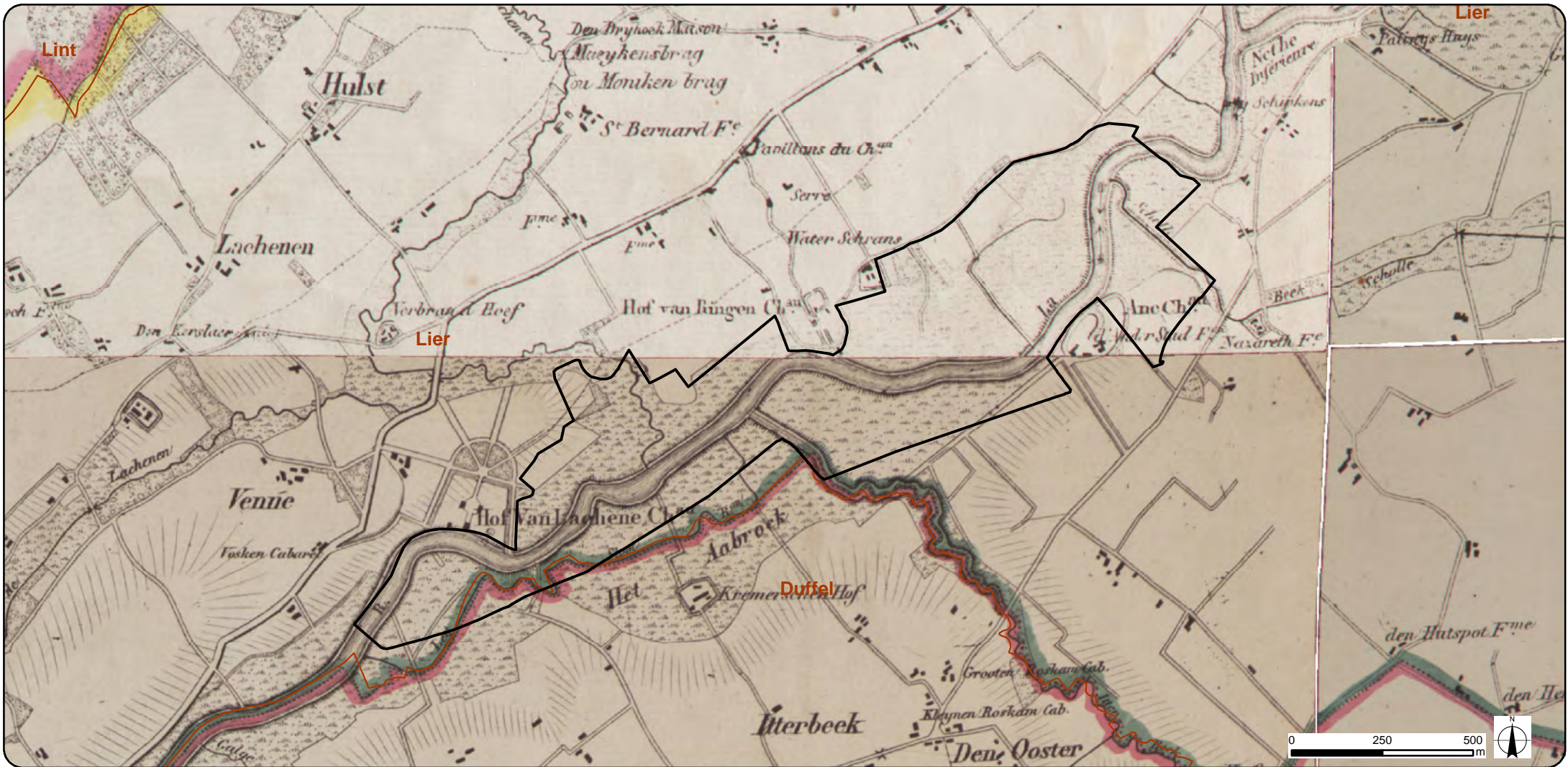
---

KAART 48c: Historische kaart Ferraris (1771-1778)

SCHAAL: 1:15.000  
FORMAAT: A4

ID: P002084\_048  
VERSIE: 07/04/2016





### Legende

- Plangebied zone 1
- Gemeentegrenzen

Bron: AGIV raadpleegdienst voor historische cartografie WMS: Kaart van Vandermaelen, 1846-1854 (Cartes topographiques de la Belgique 1/20.000)

**Sigmoplan**  
Nete en Kleine Nete

---

PROJECTOMSCHRIJVING: Aanleg van overstromingsgebieden Nete, Kleine en Grote Nete

OPDRACHTGEVER: Waterwegen en Zeekanaal NV Afdeling Zeeschelde

OPDRACHTHOUDER: **TECHNUM**  
SMART & SUSTAINABLE INFRASTRUCTURE

---

KAART 49a: Historische kaart Vandermaelen (1846-1854)

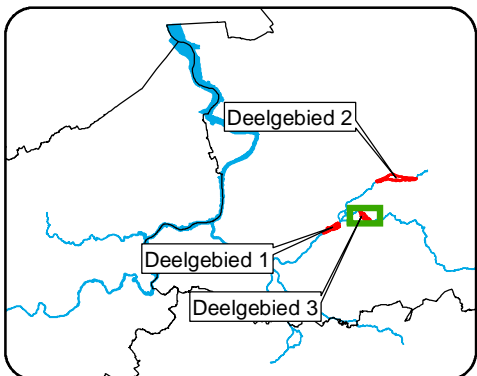
SCHAAL: 1:15.000  
FORMAAT: A4

ID: P002084\_049  
VERSIE: 08/04/2016









### Legende

- Plangebied zone 3
- Gemeentegrenzen

Bron: AGIV raadpleegdienst voor historische cartografie WMS: Kaart van Vandermaelen, 1846-1854 (Cartes topographiques de la Belgique 1/20.000)

**Sigmoplan**  
Nete en Kleine Nete

PROJECTOMSCHRIJVING:  
Aanleg van overstromingsgebieden  
Nete, Kleine en Grote Nete

KAART 49c:  
Historische kaart Vandermaelen (1846-1854)

OPDRACHTGEVER:  
Waterwegen en Zeekanaal NV  
Afdeling Zeeschelde

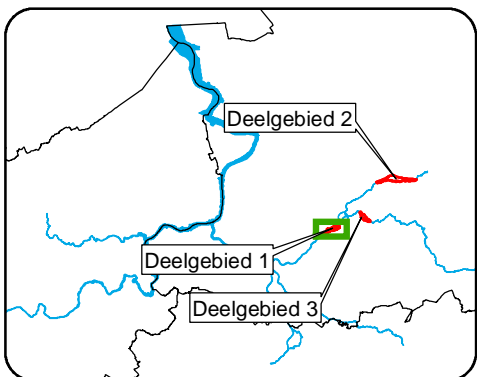
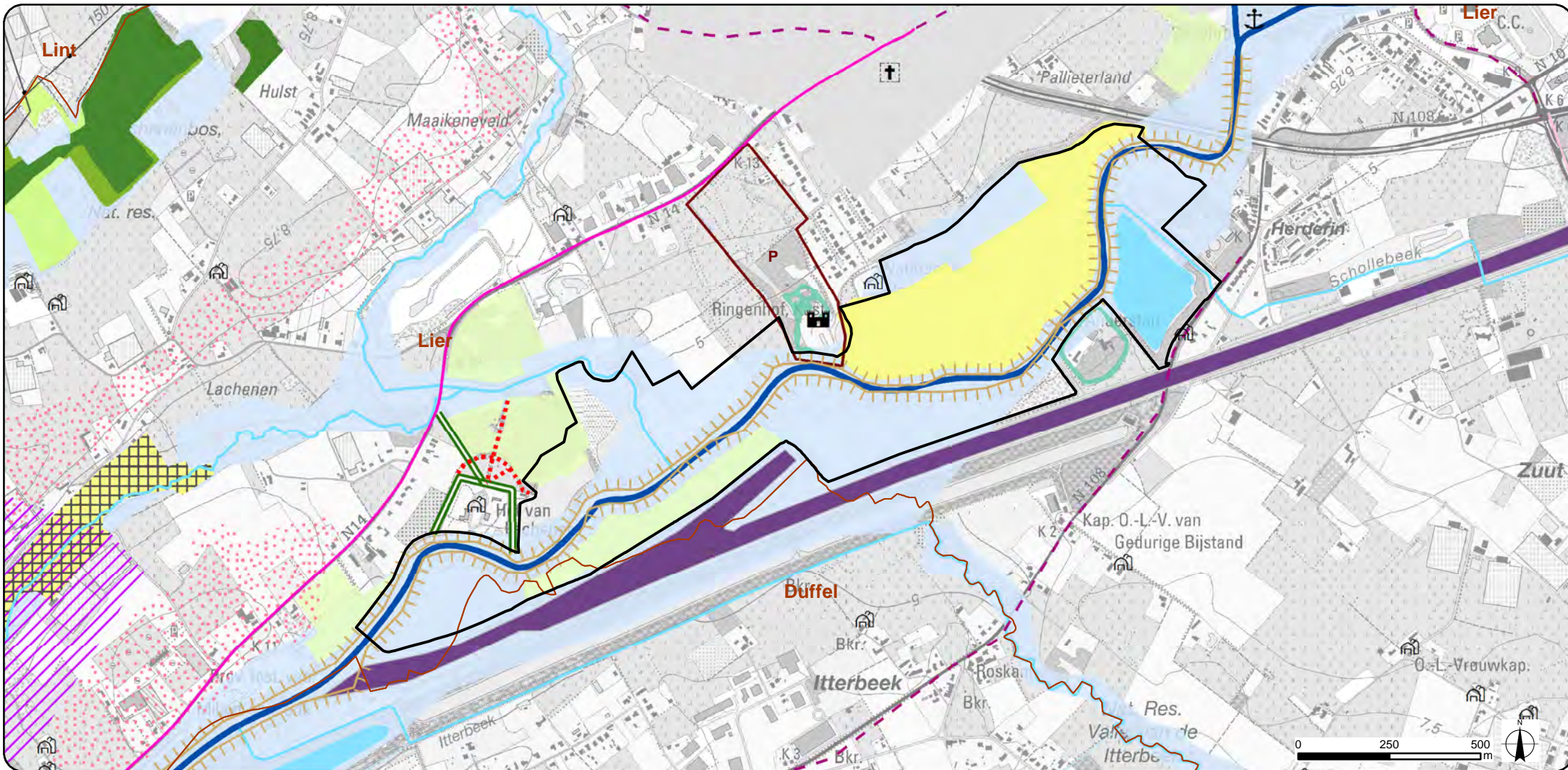


SCHAAL: 1:15.000  
FORMAAT: A4

OPDRACHTHOUDER:  
**TECHNUM**  
SMART & SUSTAINABLE INFRASTRUCTURE

ID: P002084\_049  
VERSIE: 08/04/2016





### Legende

- Plangebied zone 1
- Gemeentegrenzen
- provinciegrens
- vallei
- historisch constant grasland
- historische percelering
- glasteelt

- waterlopen**
- rivier
  - beek
  - kleine beek
  - nieuw artificieel
  - walgracht
  - kasteelparken
  - plaggenbodems

- bos**
- <1775
  - 1775-1850
  - 1850-1910
  - >1910
  - dreef <1775

- agglomeratie
- kerk
- waterbouwkundig
- kasteel / burcht
- hoeve

- steenwegen**
- 1775-1850
  - >1850
  - <1775
  - kanalen
  - hoogspanningsleidingen
- dijken**
- >1775
  - ontsluitingspatroon <1775

Bron: Topografische kaart 1/10.000, raster, kleur, NGI, opname 1991-2005 (AGIV); Landschapskaart Provincie Antwerpen

**SigmaPlan**  
Nete en Kleine Nete

PROJECTOMSCHRIJVING:  
Aanleg van overstromingsgebieden  
Nete, Kleine en Grote Nete

OPDRACHTGEVER:  
Waterwegen en Zeekanaal NV  
Afdeling Zeeschelde

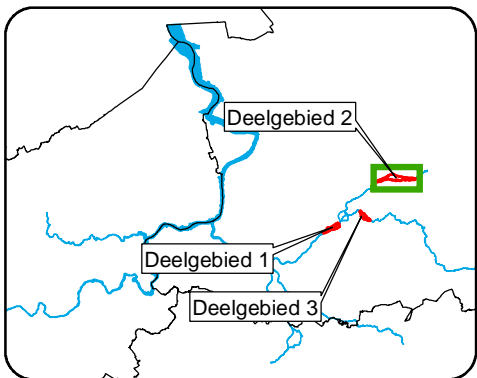
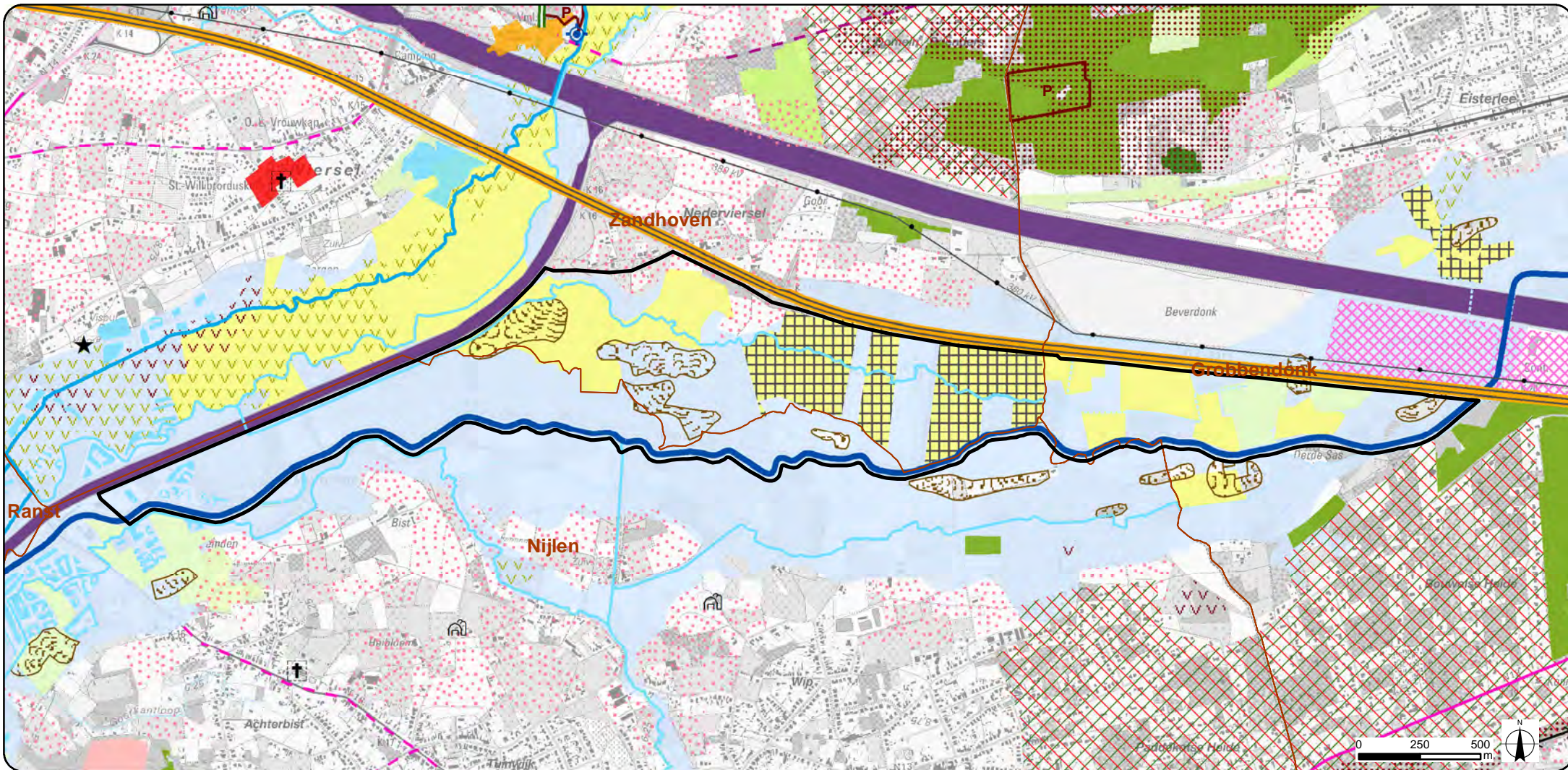
OPDRACHTHOUDER:  
**TECHNUM**  
SMART & SUSTAINABLE INFRASTRUCTURE

KAART 50a:  
Landschapskaart  
Provincie Antwerpen

SCHAAL: 1:15.000  
FORMAAT: A4

ID: P002084\_050  
VERSIE: 08/04/2016





### Legende

Plangebied zone 2	<b>waterlopen</b>	1775-1850	kerk	snelwegen
Gemeentegrenzen	rivier	1850-1910	watermolens	verlaten spoorweg
provinciegrens	hoofdbek	>1910	hoeve	kanalen
overige duingebieden	beek	heide	andere	hoogspanningsleidingen
steilrand	kleine beek	dreef <1775	<b>steenwegen</b>	industrie
vallei	nieuw artificieel	historisch constant grasland	1775-1850	
donken	kastelparken	historische percelering	>1850	
veen	plaggenbodems	historische woonkernen	<1775	
veensubstraat	<b>bos</b>	oud (typisch) gehucht	1775-1850	
	<1775	villegiatuur		

Bron: Topografische kaart 1/10.000, raster, kleur, NGI, opname 1991-2005 (AGIV); Landschapskaart Provincie Antwerpen

**SigmaPlan**  
Nete en Kleine Nete

PROJECTOMSCHRIJVING:  
Aanleg van overstromingsgebieden  
Nete, Kleine en Grote Nete

OPDRACHTGEVER:  
Waterwegen en Zeekanaal NV  
Afdeling Zeeschelde

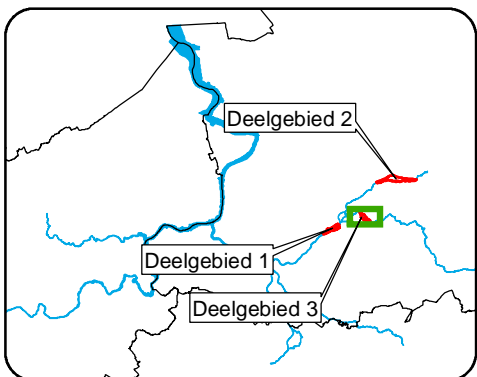
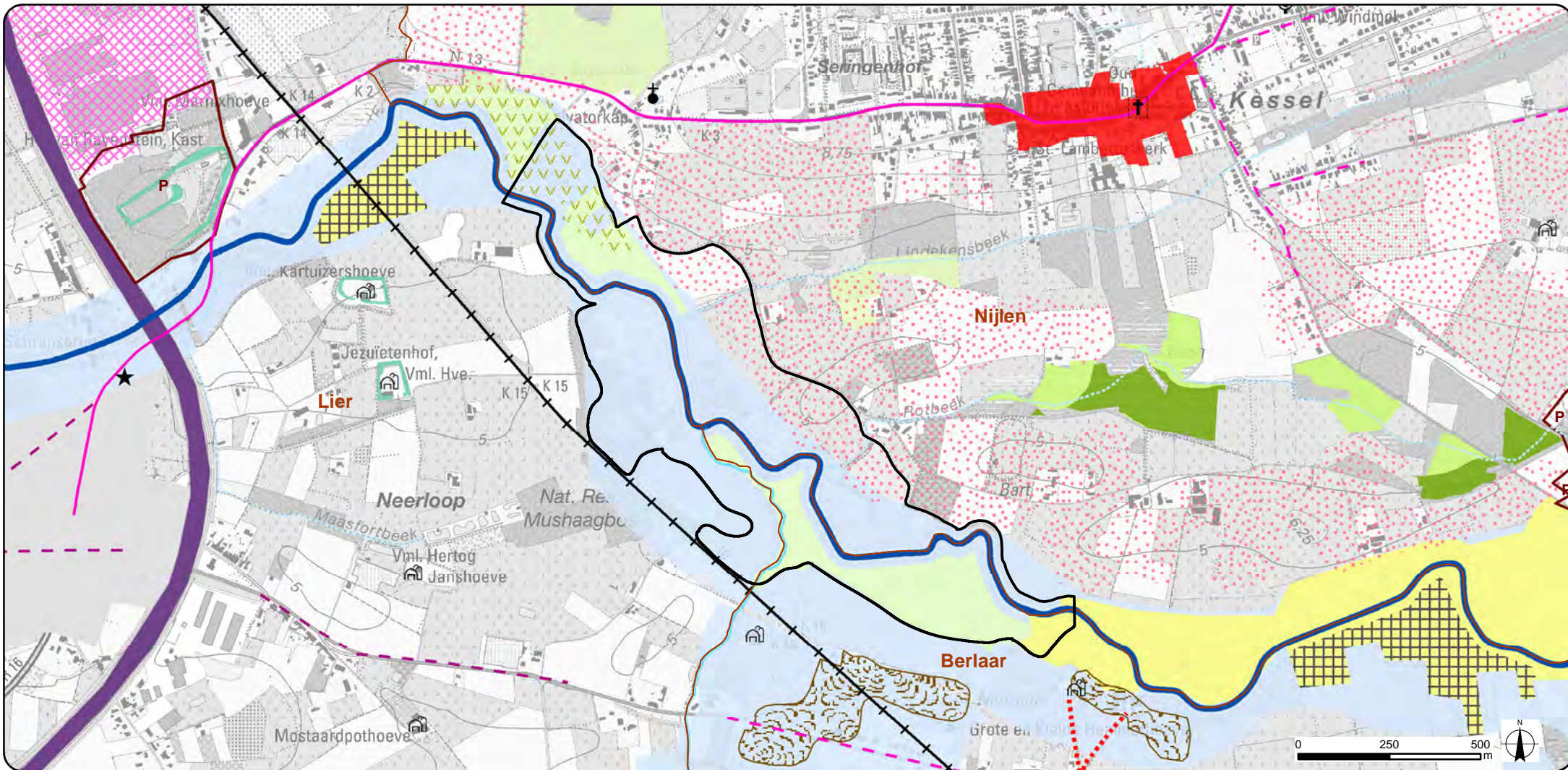
OPDRACHTHOUDER:  
**TECHNUM**  
SMART & SUSTAINABLE INFRASTRUCTURE

KAART 50b:  
Landschapskaart  
Provincie Antwerpen

SCHAAL: 1:22.500  
FORMAAT: A4

ID: P002084\_050  
VERSIE: 08/04/2016





### Legende

- |   |  |   |   |   |
|---|--|---|---|---|
| <ul style="list-style-type: none"> <li><span style="border: 1px solid black; display: inline-block; width: 10px; height: 10px; margin-right: 5px;"></span> Plangebied zone 3</li> <li><span style="border: 1px solid orange; display: inline-block; width: 10px; height: 10px; margin-right: 5px;"></span> Gemeentegrenzen</li> <li><span style="border: 1px solid gray; display: inline-block; width: 10px; height: 10px; margin-right: 5px;"></span> provinciegrens</li> <li><span style="background-color: lightblue; display: inline-block; width: 10px; height: 10px; margin-right: 5px;"></span> vallei</li> <li><span style="background-color: #f0e68c; display: inline-block; width: 10px; height: 10px; margin-right: 5px;"></span> donken</li> <li><span style="background-color: #ffff00; display: inline-block; width: 10px; height: 10px; margin-right: 5px;"></span> veensubstraat</li> </ul> | <ul style="list-style-type: none"> <li><span style="border-bottom: 2px solid blue; width: 10px; display: inline-block; margin-right: 5px;"></span> rivier</li> <li><span style="border-bottom: 1px solid cyan; width: 10px; display: inline-block; margin-right: 5px;"></span> beek</li> <li><span style="border-bottom: 1px dashed cyan; width: 10px; display: inline-block; margin-right: 5px;"></span> kleine beek</li> <li><span style="background-color: #008000; width: 10px; height: 10px; margin-right: 5px;"></span> walgracht</li> <li><span style="border: 2px solid red; width: 10px; height: 10px; margin-right: 5px;"></span> kasteelparken</li> </ul> | <ul style="list-style-type: none"> <li><span style="background-color: #008000; width: 10px; height: 10px; margin-right: 5px;"></span> bos</li> <li><span style="background-color: #90ee90; width: 10px; height: 10px; margin-right: 5px;"></span> 1775-1850</li> <li><span style="background-color: #90ee90; width: 10px; height: 10px; margin-right: 5px;"></span> 1850-1910</li> <li><span style="background-color: #90ee90; width: 10px; height: 10px; margin-right: 5px;"></span> &gt;1910</li> <li><span style="background-color: #ffff00; width: 10px; height: 10px; margin-right: 5px;"></span> historisch constant grasland</li> <li><span style="border: 1px dashed black; width: 10px; height: 10px; margin-right: 5px;"></span> historische percelering</li> <li><span style="background-color: #ffcccc; width: 10px; height: 10px; margin-right: 5px;"></span> plaggenbodems</li> </ul> | <ul style="list-style-type: none"> <li><span style="background-color: red; width: 10px; height: 10px; margin-right: 5px;"></span> historische woonkernen</li> <li><span style="background-color: gray; width: 10px; height: 10px; margin-right: 5px;"></span> agglomeratie</li> <li><span style="border: 1px solid black; width: 10px; height: 10px; margin-right: 5px; text-align: center; line-height: 10px;">+</span> kerk</li> <li><span style="border: 1px solid black; width: 10px; height: 10px; margin-right: 5px; text-align: center; line-height: 10px;">+</span> kapel</li> <li><span style="border: 1px solid black; width: 10px; height: 10px; margin-right: 5px; text-align: center; line-height: 10px;">+</span> windmolen</li> <li><span style="border: 1px solid black; width: 10px; height: 10px; margin-right: 5px; text-align: center; line-height: 10px;">+</span> hoeve</li> <li><span style="border: 1px solid black; width: 10px; height: 10px; margin-right: 5px; text-align: center; line-height: 10px;">+</span> andere</li> </ul> | <ul style="list-style-type: none"> <li><span style="border-bottom: 2px solid magenta; width: 10px; display: inline-block; margin-right: 5px;"></span> steenwegen</li> <li><span style="border-bottom: 1px solid magenta; width: 10px; display: inline-block; margin-right: 5px;"></span> 1775-1850</li> <li><span style="border-bottom: 1px dashed magenta; width: 10px; display: inline-block; margin-right: 5px;"></span> &lt;1775</li> <li><span style="border-bottom: 2px solid magenta; width: 10px; display: inline-block; margin-right: 5px;"></span> 1775-1850</li> <li><span style="border-bottom: 1px solid black; width: 10px; display: inline-block; margin-right: 5px;"></span> spoorweg</li> <li><span style="background-color: purple; width: 10px; height: 10px; margin-right: 5px;"></span> kanalen</li> <li><span style="border-bottom: 1px dotted red; width: 10px; display: inline-block; margin-right: 5px;"></span> ontsluitingspatroon &lt;1775</li> <li><span style="background-color: #ffcccc; width: 10px; height: 10px; margin-right: 5px;"></span> industrie</li> </ul> |
|---|--|---|---|---|

Bron: Topografische kaart 1/10.000, raster, kleur, NGI, opname 1991-2005 (AGIV); Landschapskaart Provincie Antwerpen

**SigmaPlan**  
Nete en Kleine Nete

PROJECTOMSCHRIJVING:  
Aanleg van overstromingsgebieden  
Nete, Kleine en Grote Nete

OPDRACHTGEVER:  
Waterwegen en Zeekanaal NV  
Aldeling Zeeschelde

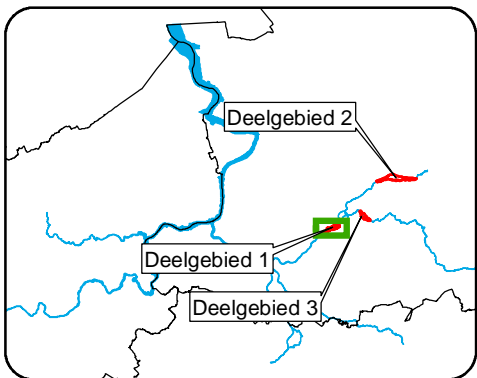
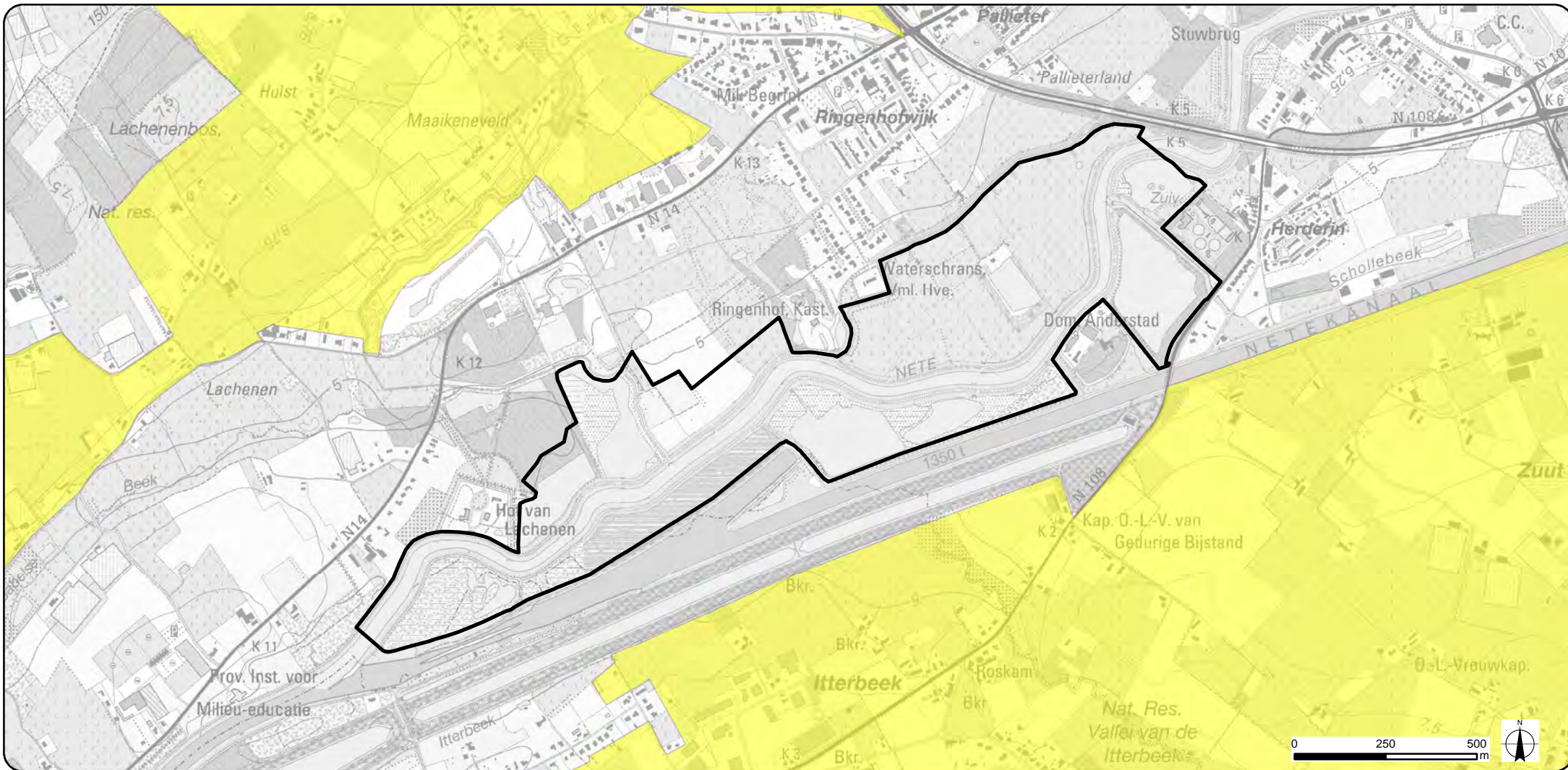
OPDRACHTHOUDER:  
**TECHNUM**  
SMART & SUSTAINABLE INFRASTRUCTURE

KAART 50c:  
Landschapskaart  
Provincie Antwerpen

SCHAAL: 1:15.000  
FORMAAT: A4

ID: P002084\_050  
VERSIE: 08/04/2016





### Legende

- Plangebied zone 2
- Herbevestigd Agrarisch Gebied

Bron: Topografische kaart 1/10.000, raster, kleur, NGI, opname 1991-2005 (AGIV); AMINAL, 2004

**SigmaPlan**  
Nete en Kleine Nete

---

PROJECTOMSCHRIJVING:  
Aanleg van overstromingsgebieden  
Nete, Kleine en Grote Nete

OPDRACHTGEVER:  
Waterwegen en Zeekanaal NV  
Afdeling Zeeschelde

OPDRACHTHOUDER:  
**TECHNUM**  
SMART & SUSTAINABLE INFRASTRUCTURE

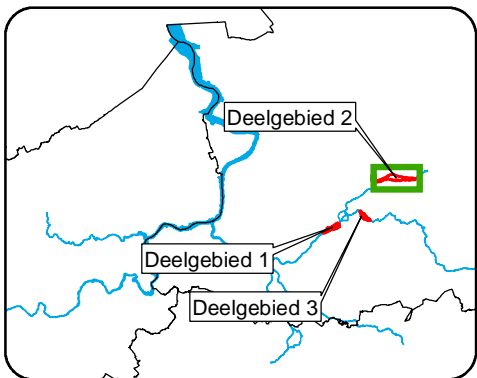
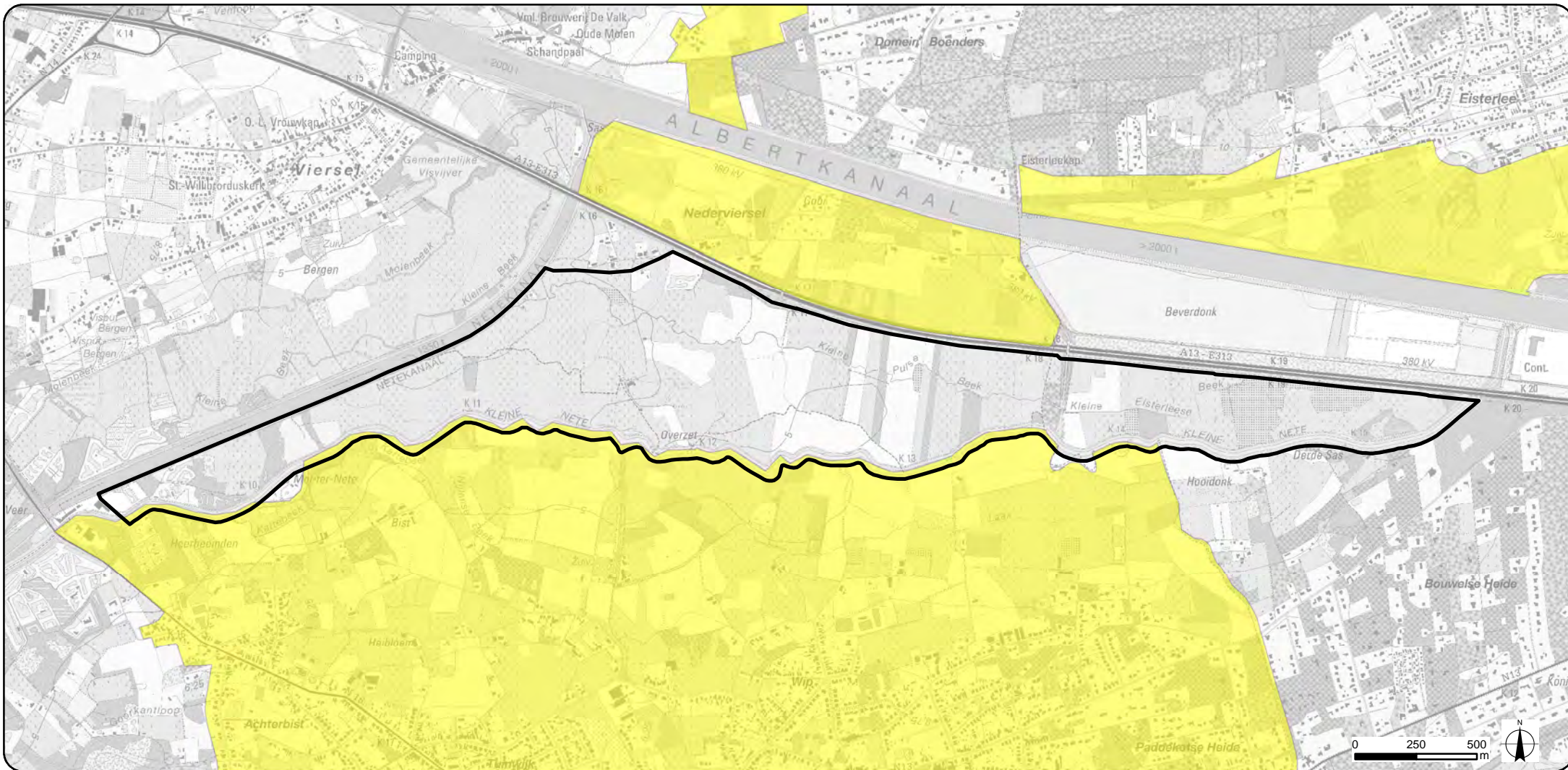
---

KAART 51a:  
Herbevestigde agrarische  
gebieden



SCHAAL: 1:15.000  
FORMAAT: A4

ID: P002084\_051  
VERSIE: 08/04/2016





### Legende

-  Plangebied zone 2
-  Herbevestigd Agrarisch Gebied

Bron: Topografische kaart 1/10.000, raster, kleur, NGI, opname 1991-2005 (AGIV); AMINAL, 2004

**SigmaPlan**  
Nete en Kleine Nete

PROJECTOMSCHRIJVING:  
Aanleg van overstromingsgebieden  
Nete, Kleine en Grote Nete

KAART 51b:  
Herbevestigde agrarische  
gebieden

OPDRACHTGEVER:  
Waterwegen en Zeekanaal NV  
Afdeling Zeeschelde

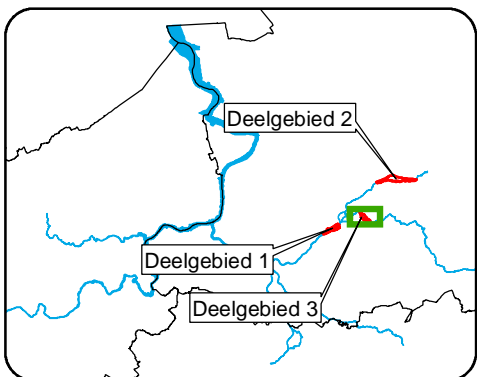
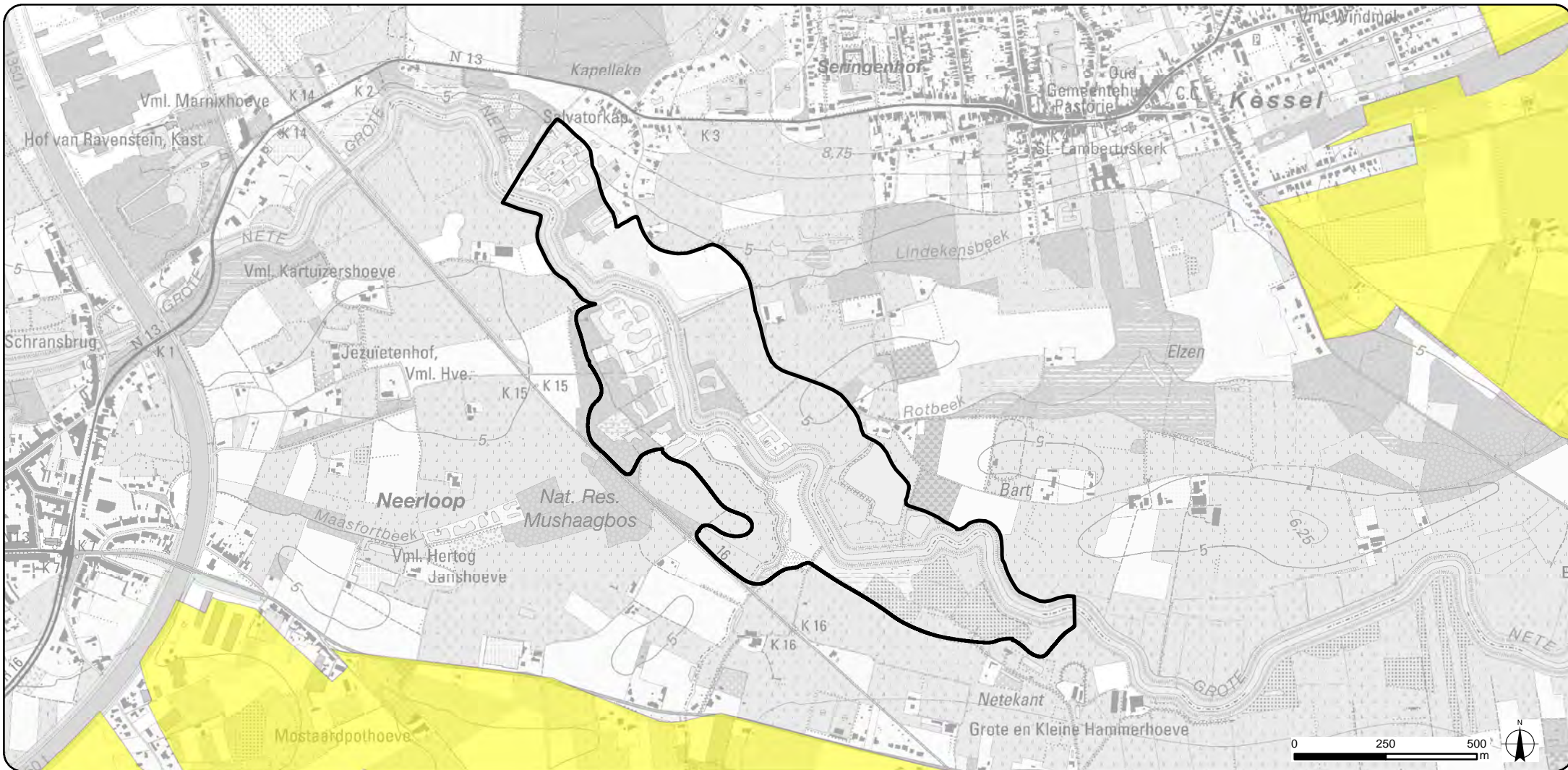


SCHAAL: 1:22.500  
FORMAAT: A4



OPDRACHTHOUDER:  
**TECHNUM**  
SMART & SUSTAINABLE INFRASTRUCTURE

ID: P002084\_051  
VERSIE: 08/04/2016





### Legende

-  Plangebied zone 2
-  Herbevestigd Agrarisch Gebied

Bron: Topografische kaart 1/10.000, raster, kleur, NGI, opname 1991-2005 (AGIV); AMINAL, 2004



PROJECTOMSCHRIJVING:  
Aanleg van overstromingsgebieden  
Nete, Kleine en Grote Nete

KAART 51c:  
Herbevestigde agrarische  
gebieden

OPDRACHTGEVER:  
Waterwegen en Zeekanaal NV  
Afdeling Zeeschelde

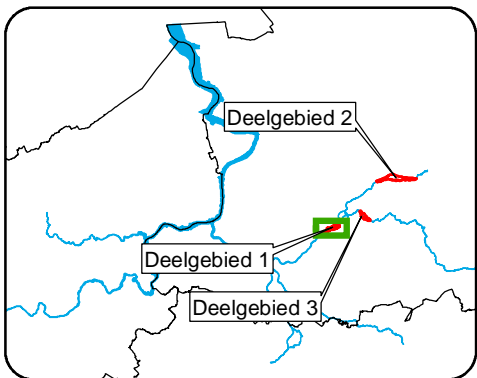
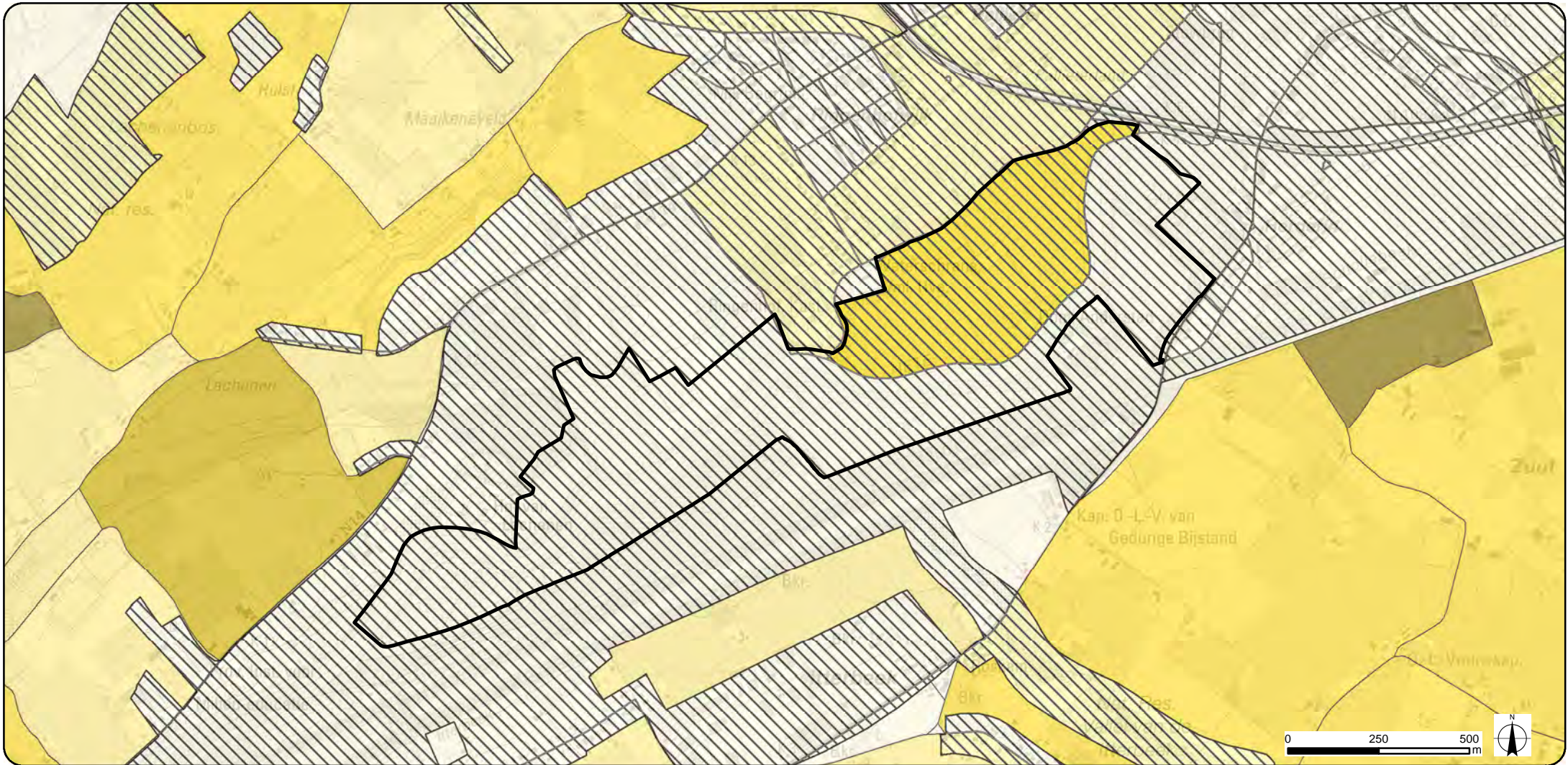


SCHAAL: 1:15.000  
FORMAAT: A4

OPDRACHTHOUDER:  
**TECHNUM**  
SMART & SUSTAINABLE INFRASTRUCTURE

ID: P002084\_051  
VERSIE: 08/04/2016





## Legende

Plangebied zone 1

### Agrarische gebieden

- zeer lage waardering
- lage waardering
- matige waardering
- hoge waardering
- zeer hoge waardering

### Niet-agrarische gebieden

- zeer lage waardering
- lage waardering
- matige waardering
- hoge waardering
- zeer hoge waardering

Bron: Topografische kaart 1/10.000, raster, kleur, NGI, opname 1991-2005 (AGIV); AMINAL, 2004

**Sigmaplan**  
Nete en Kleine Nete

PROJECTOMSCHRIJVING:  
Aanleg van overstromingsgebieden  
Nete, Kleine en Grote Nete

KAART 52a:  
Landbouwtypering

OPDRACHTGEVER:  
Waterwegen en Zeekanaal NV  
Afdeling Zeeschelde

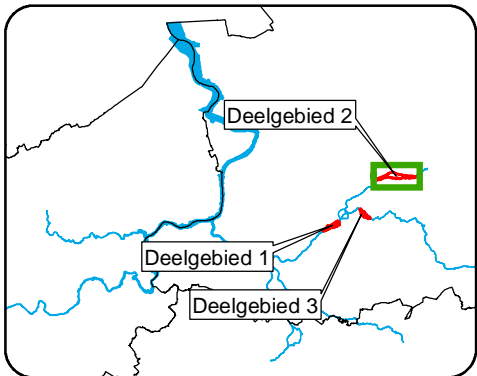
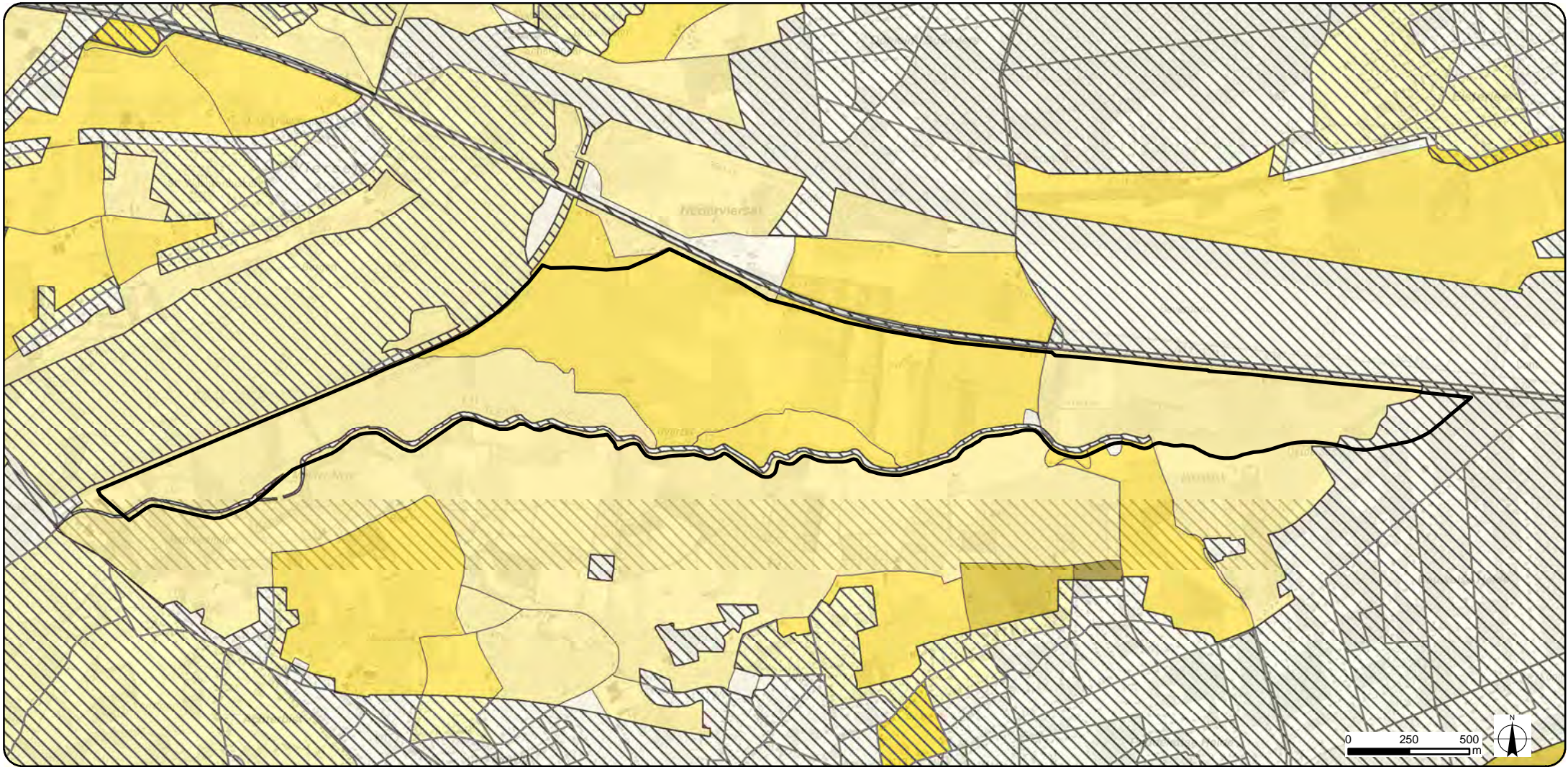


SCHAAL: 1:15.000  
FORMAAT: A4

OPDRACHTHOUDER:  
**TECHNUM**  
SMART & SUSTAINABLE INFRASTRUCTURE

ID: P002084\_052  
VERSIE: 03/05/2016





## Legende

Plangebied zone 2

### Agrarische gebieden

- zeer lage waardering
- lage waardering
- matige waardering
- hoge waardering
- zeer hoge waardering

### Niet-agrarische gebieden

- zeer lage waardering
- lage waardering
- matige waardering
- hoge waardering
- zeer hoge waardering

Bron: Topografische kaart 1/10.000, raster, kleur, NGI, opname 1991-2005 (AGIV); AMINAL, 2004

**Sigmaplan**  
Nete en Kleine Nete

PROJECTOMSCHRIJVING:  
Aanleg van overstromingsgebieden  
Nete, Kleine en Grote Nete

KAART 52b:  
Landbouwtypering

OPDRACHTGEVER:  
Waterwegen en Zeekanaal NV  
Afdeling Zeeschelde

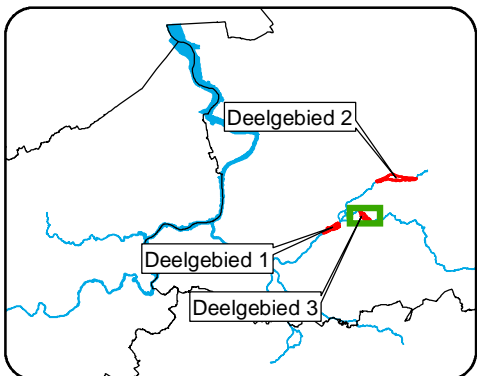
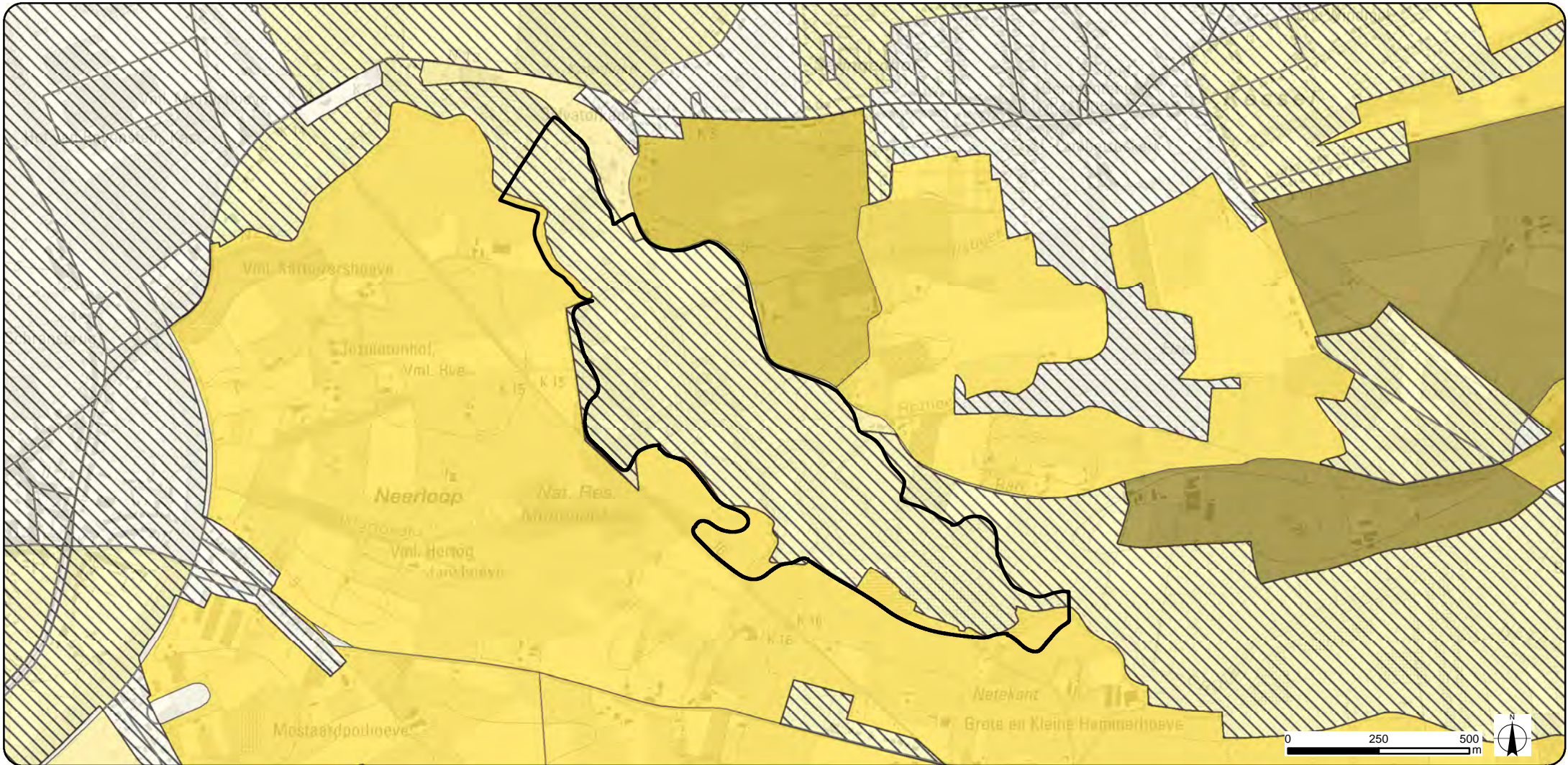


SCHAAL: 1:22.500  
FORMAAT: A4

OPDRACHTHOUDER:  
**TECHNUM**  
SMART & SUSTAINABLE INFRASTRUCTURE

ID: P002084\_052  
VERSIE: 08/04/2016





## Legende

▭ Plangebied zone 3

### Agrarische gebieden

- ▭ zeer lage waardering
- ▭ lage waardering
- ▭ matige waardering
- ▭ hoge waardering
- ▭ zeer hoge waardering

### Niet-agrarische gebieden

- ▨ zeer lage waardering
- ▨ lage waardering
- ▨ matige waardering
- ▨ hoge waardering
- ▨ zeer hoge waardering

Bron: Topografische kaart 1/10.000, raster, kleur, NGI, opname 1991-2005 (AGIV); AMINAL, 2004

**Sigmaplan**  
Nete en Kleine Nete

PROJECTOMSCHRIJVING:  
Aanleg van overstromingsgebieden  
Nete, Kleine en Grote Nete

KAART 52c:  
Landbouwtypering

OPDRACHTGEVER:  
Waterwegen en Zeekanaal NV  
Afdeling Zeeschelde

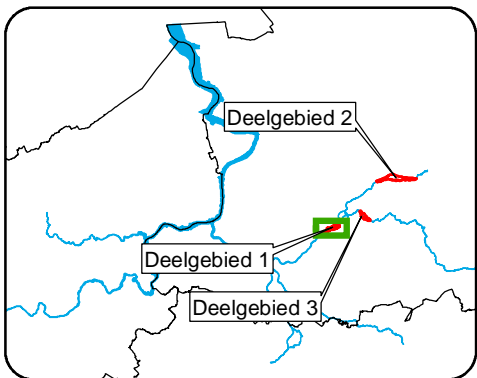
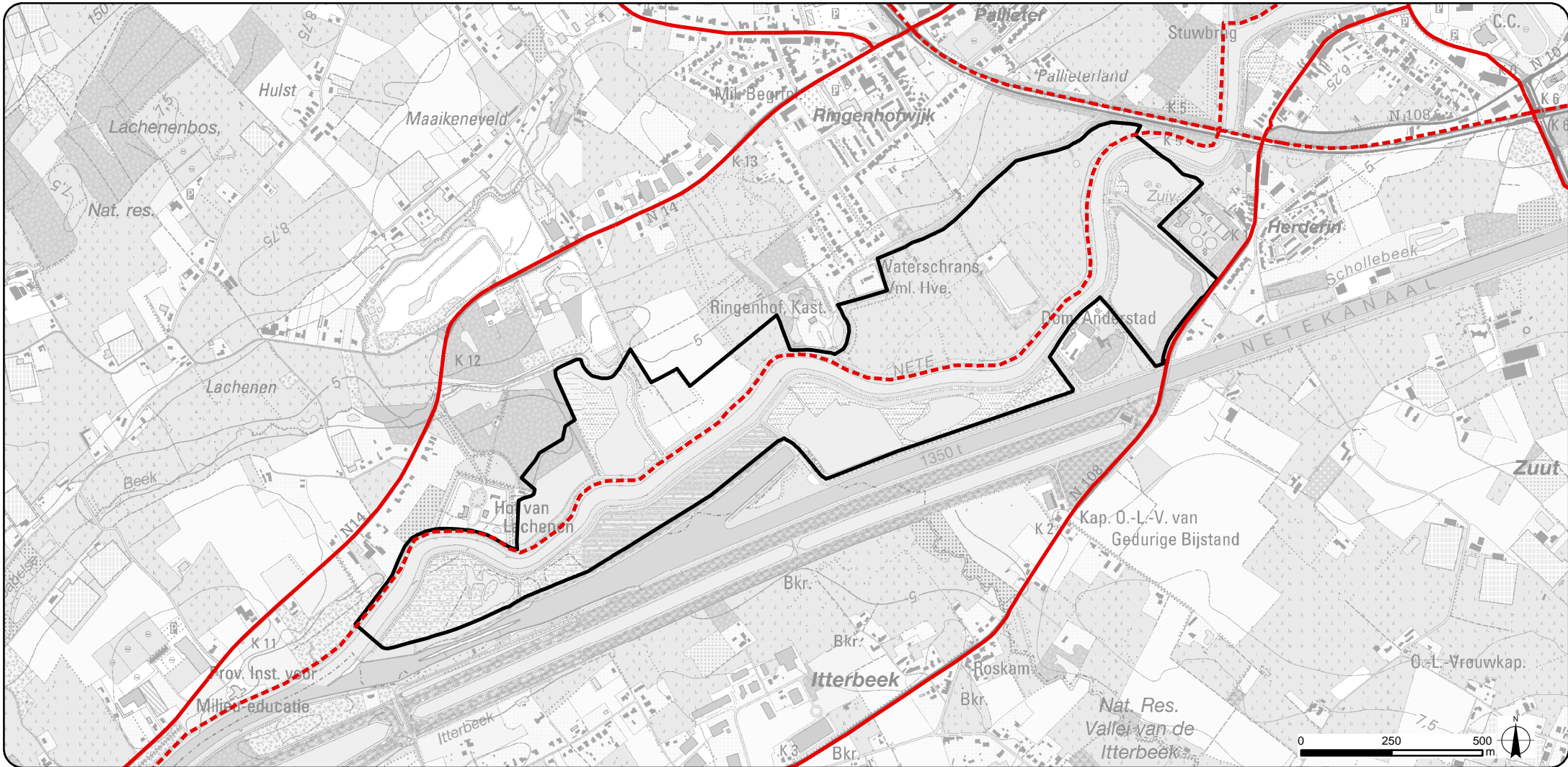


SCHAAL: 1:15.000  
FORMAAT: A4

OPDRACHTHOUDER:  
**TECHNUM**  
SMART & SUSTAINABLE INFRASTRUCTURE

ID: P002084\_052  
VERSIE: 08/04/2016





## Legende

□ Plangebied zone 1

### Bovenlokaal fietsroutenetwerk

- hoofdroute
- functionele fietsroute
- - - alternatieve functionele fietsroute

Bron: Topografische kaart 1/10.000, NGI, opname 1991-2005 (AGIV); Fietsroutenetwerk, TPA

**SigmaPlan**  
Nete en Kleine Nete

PROJECTOMSCHRIJVING:  
Aanleg van overstromingsgebieden  
Nete, Kleine en Grote Nete

OPDRACHTGEVER:  
Waterwegen en Zeekanaal NV  
Afdeling Zeeschelde

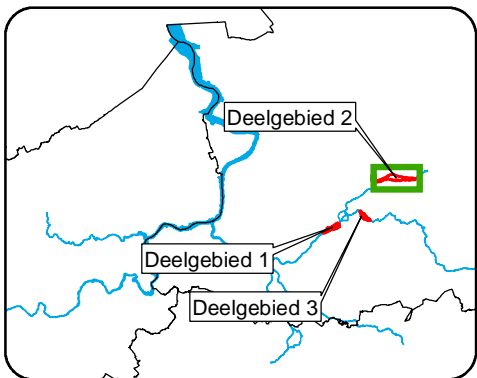
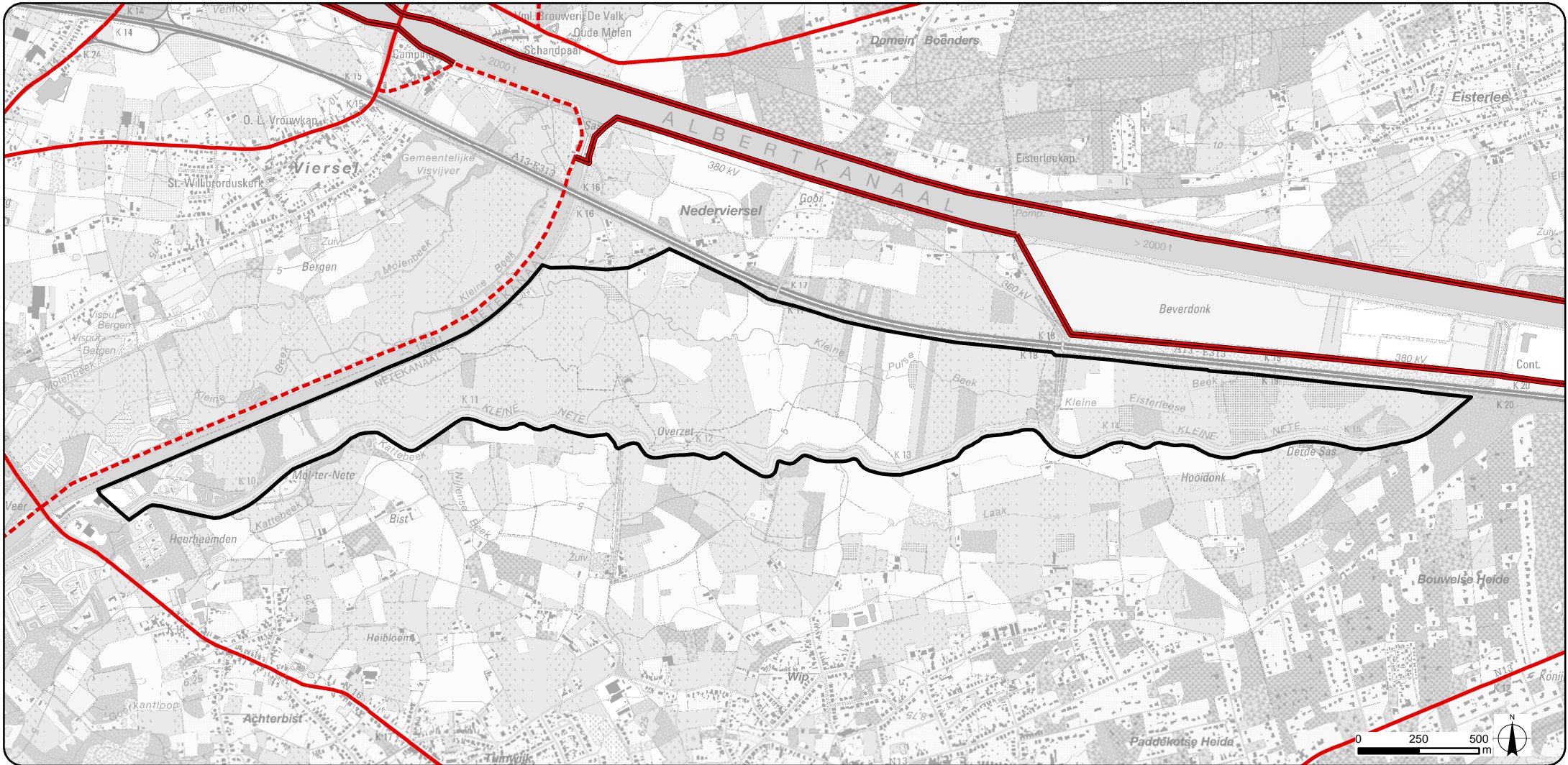
OPDRACHTHOUDER:  
**TECHNUM**  
SMART IN SUSAINABLE INFRA-STRUCTURE

KAART 53a:  
Bovenlokaal  
fietsroutenetwerk

SCHAAL: 1:15.000  
FORMAAT: A4

ID: P002084\_053  
VERSIE: 14/11/2016





## Legende

Plangebied zone 2

### Bovenlokaal fietsroutenetwerk

- hoofdroute
- functionele fietsroute
- - - alternatieve functionele fietsroute

Bron: Topografische kaart 1/10.000, NGI, opname 1991-2005 (AGIV); Fietsroutenetwerk, TPA

**SigmaPlan**  
Nete en Kleine Nete

PROJECTOMSCHRIJVING:  
Aanleg van overstromingsgebieden  
Nete, Kleine en Grote Nete

KAART 053b:  
Bovenlokaal  
fietsroutenetwerk

OPDRACHTGEVER:  
Waterwegen en Zeekanaal NV  
Afdeling Zeeschelde

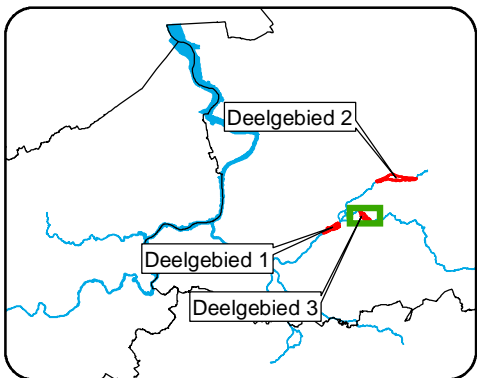
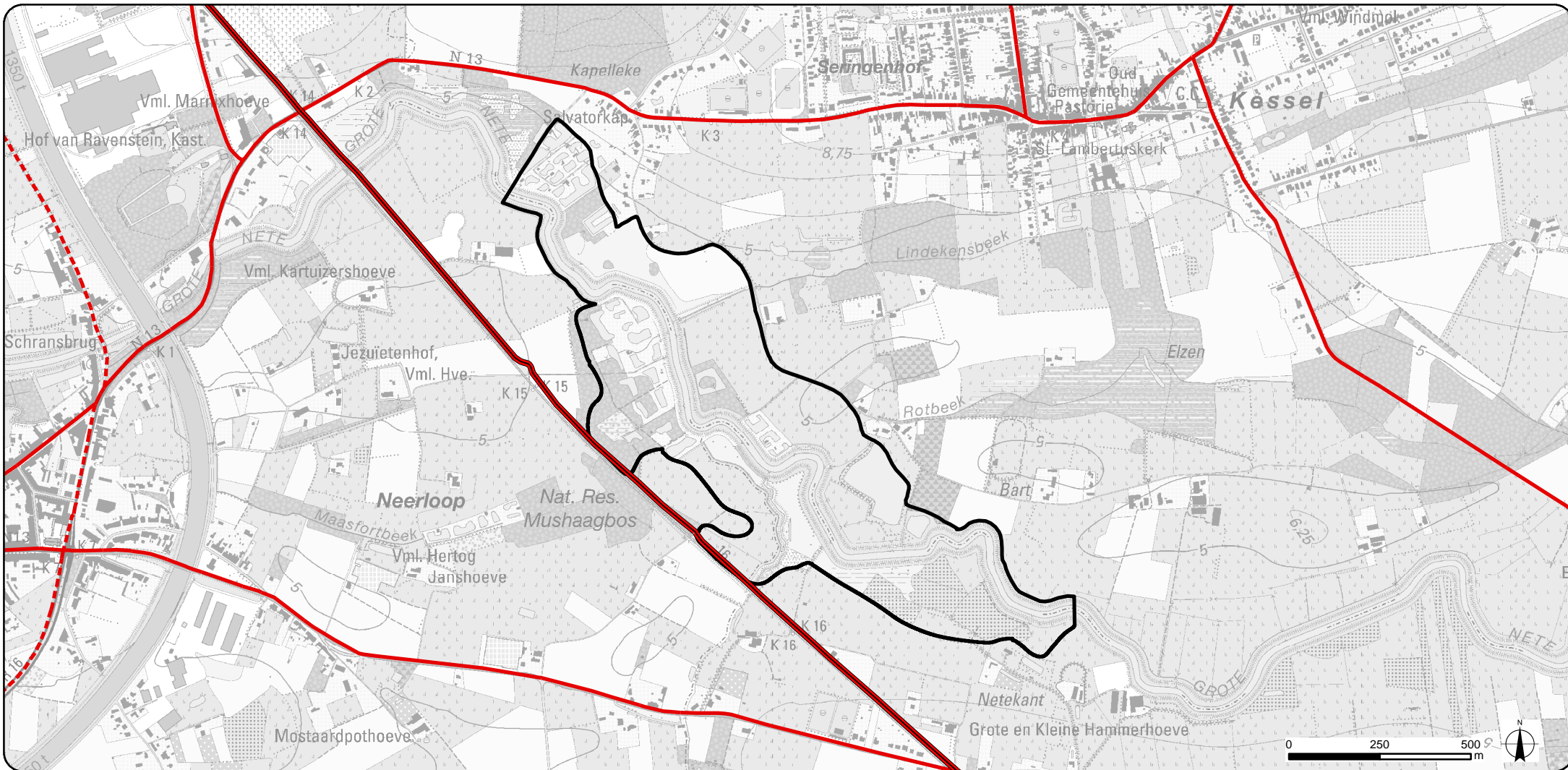


SCHAAL: 1:22.500  
FORMAAT: A4

OPDRACHTHOUDER:  
**TECHNUM**  
SMART IN SUSTAINABLE INFRA-STRUCTURE

ID: P002084\_053  
VERSIE: 14/11/2016





## Legende

Plangebied zone 3

### Bovenlokaal fietsroutenetwerk

- hoofdroute
- functionele fietsroute
- alternatieve functionele fietsroute

Bron: Topografische kaart 1/10.000, NGI, opname 1991-2005 (AGIV); Fietsroutenetwerk, TPA

**SigmaPlan**  
Nete en Kleine Nete

PROJECTOMSCHRIJVING:  
Aanleg van overstromingsgebieden  
Nete, Kleine en Grote Nete

KAART 053c:  
Bovenlokaal  
fietsroutenetwerk

OPDRACHTGEVER:  
Waterwegen en Zeekanaal NV  
Afdeling Zeeschelde

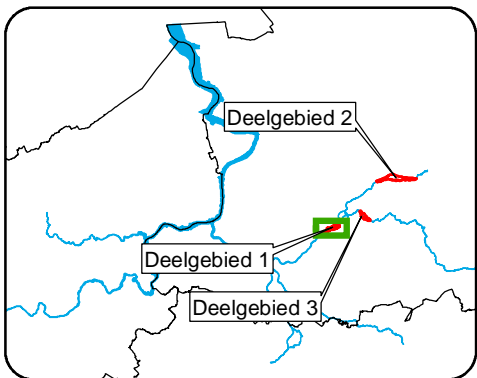
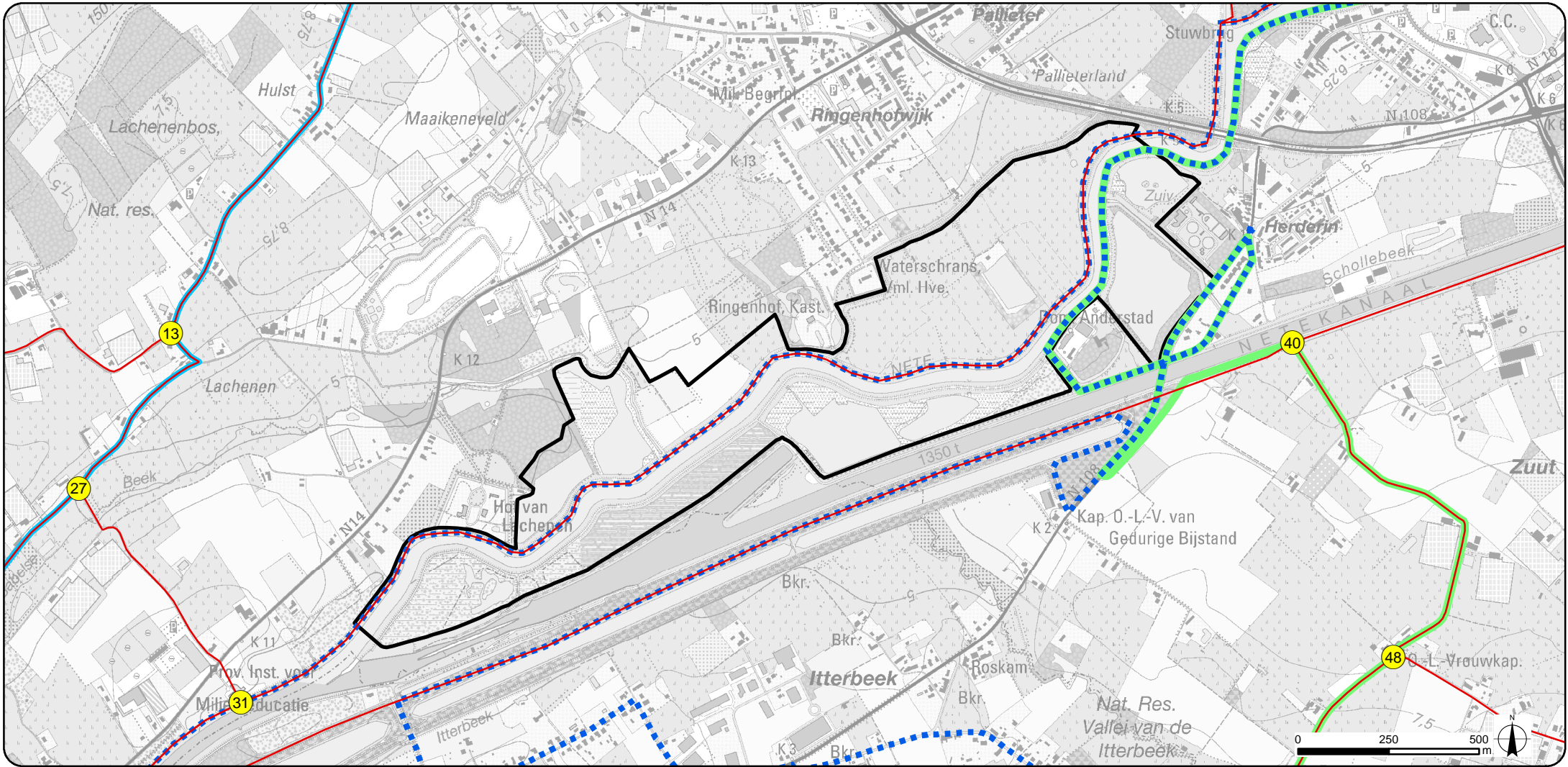


SCHAAL: 1:15.000  
FORMAAT: A4

OPDRACHTHOUDER:  
**TECHNUM**  
SMART IN SUSTAINABLE INFRA-STRUCTURE

ID: P002084\_053  
VERSIE: 14/11/2016





### Legende

▭ Plangebied zone 1

● Fietsknooppunten

— Routenetwerk fietsknooppunten

### Themaroutes

— Abraham Hansroute

— Arkelroute

— Netelandroute

Bron: Topografische kaart 1/10.000, NGI, opname 1991-2005 (AGIV); Fietsroutenetwerk, TPA

**SigmaPlan**  
Nete en Kleine Nete

PROJECTOMSCHRIJVING:  
Aanleg van overstromingsgebieden  
Nete, Kleine en Grote Nete

KAART 54a:  
Recreatieve fietsroutes

OPDRACHTGEVER:  
Waterwegen en Zeekanaal NV  
Afdeling Zeeschelde

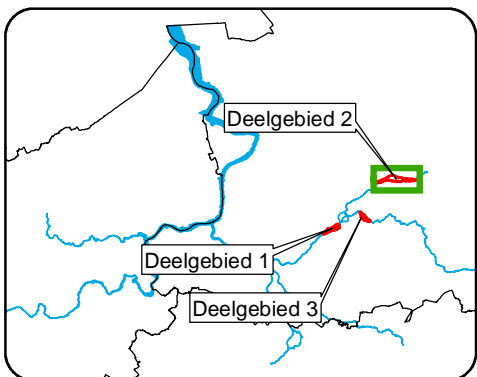
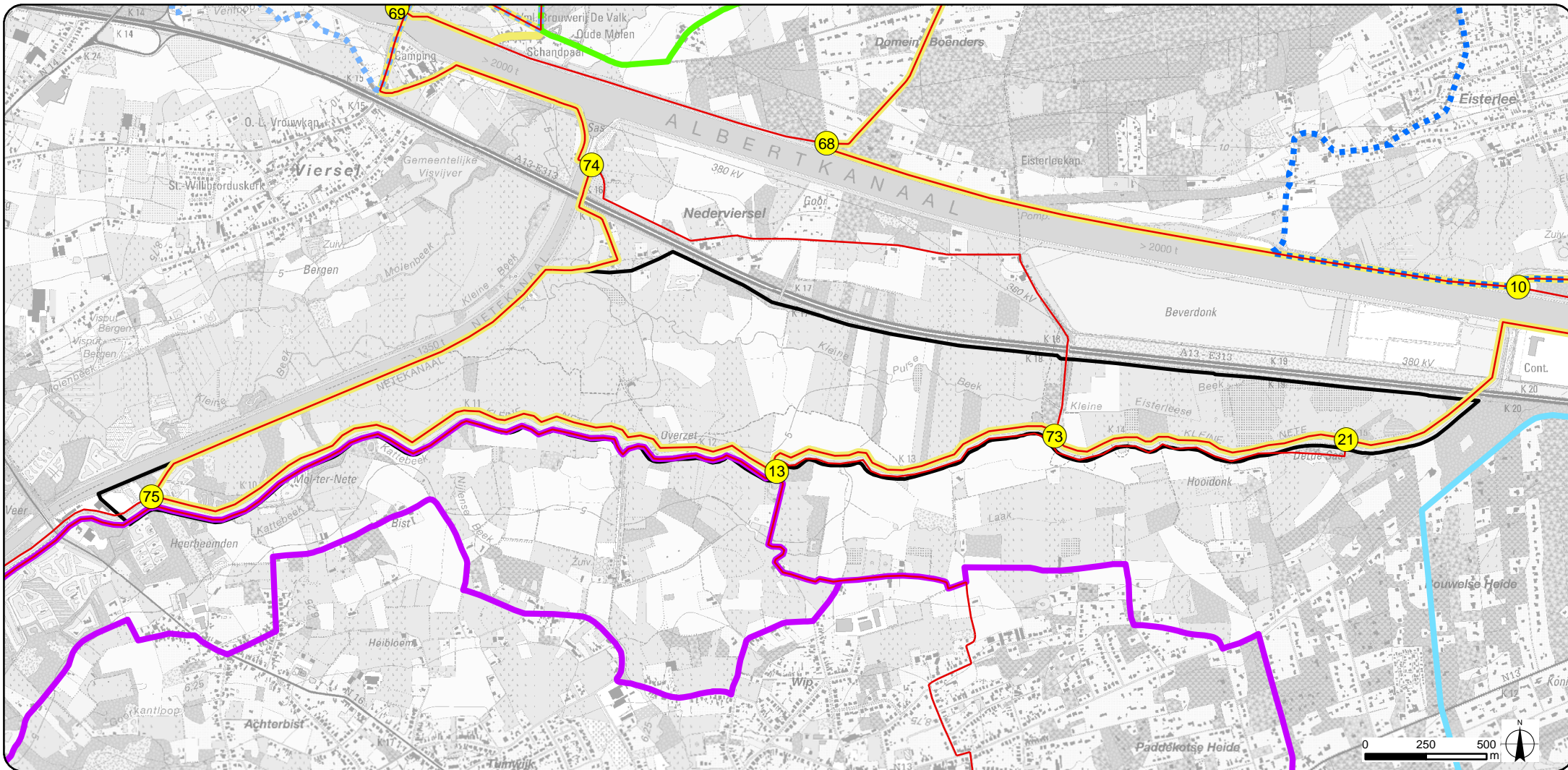


SCHAAL: 1:15.000  
FORMAAT: A4

OPDRACHTHOUDER:  
**TECHNUM**  
SMART & SUSTAINABLE INFRA-STRUCTURE

ID: P002084\_054  
VERSIE: 14/11/2016





## Legende

- Plangebied zone 2
- Fietsknooppunten
- Routen netwerk fietsknooppunten

## Themaroutes

- Diamantroute
- Gov\_Kinsbergenroute
- Molenroute
- Rasschaertroute
- Watermolenroute
- Waterwegenroute

Bron: Topografische kaart 1/10.000, NGI, opname 1991-2005 (AGIV); Fietsrouten netwerk, TPA

**SigmaPlan**  
Nete en Kleine Nete

PROJECTOMSCHRIJVING:  
Aanleg van overstromingsgebieden  
Nete, Kleine en Grote Nete

KAART 054b:  
Recreatieve fietsroutes

OPDRACHTGEVER:  
Waterwegen en Zeekanaal NV  
Aldeling Zeeschelde

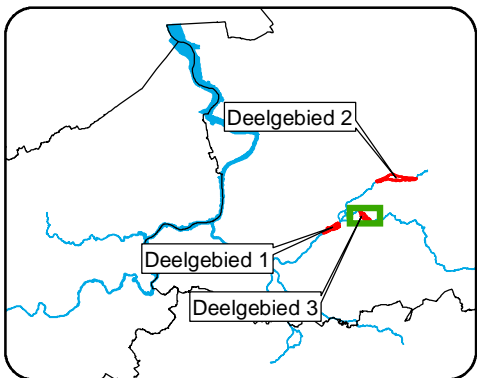
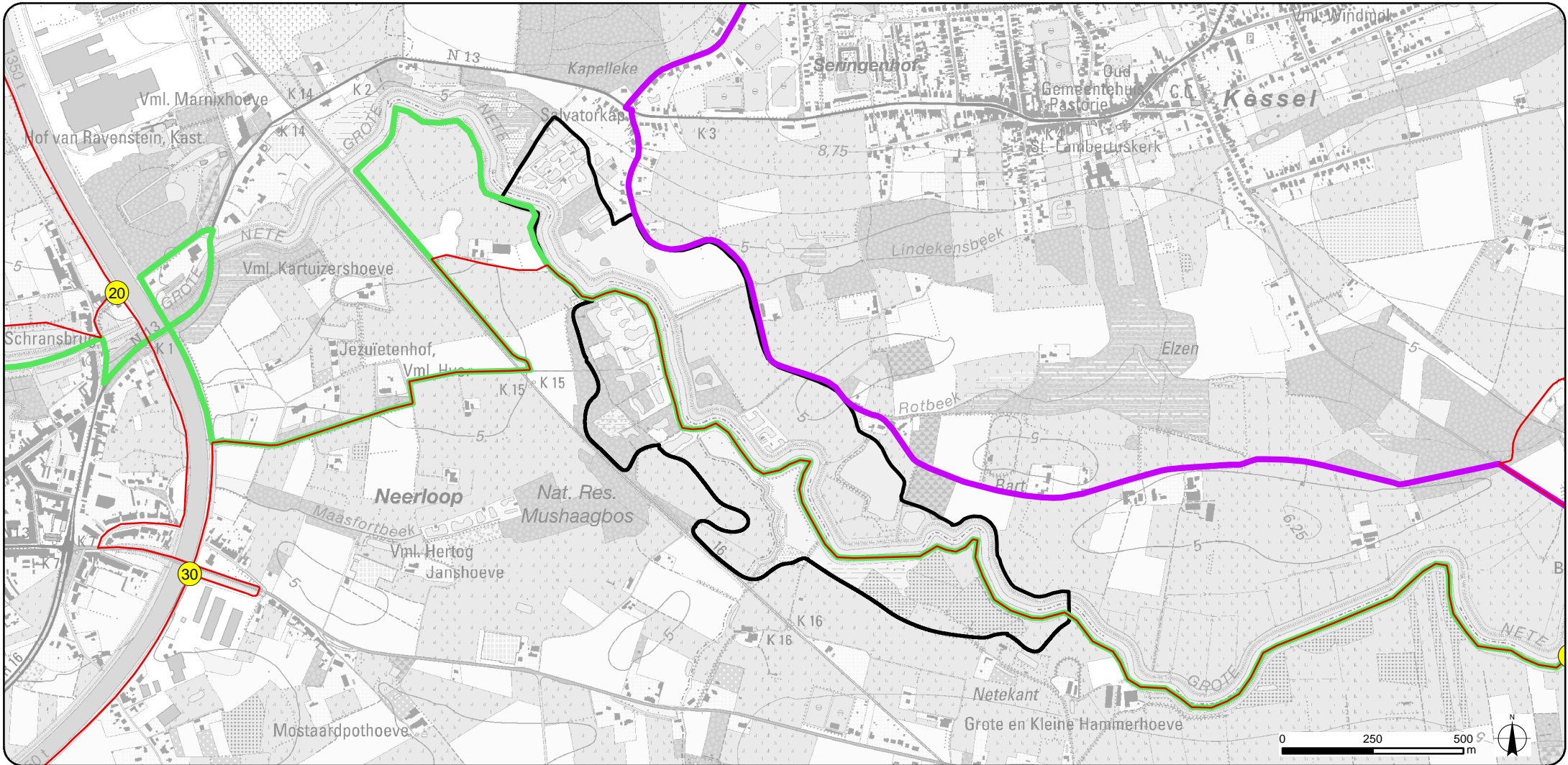


SCHAAL: 1:22.500  
FORMAAT: A4

OPDRACHTHOUDER:  
**TECHNUM**  
SMART IN SUSTAINABLE INFRA-STRUCTURE

ID: P002084\_054  
VERSIE: 14/11/2016





### Legende

Plangebied zone 3

Fietsknooppunten

Routenetwerk fietsknooppunten

### Themaroutes

Arkelroute

Diamantroute

Bron: Topografische kaart 1/10.000, NGI, opname 1991-2005 (AGIV); Fietsroutenetwerk, TPA

**SigmaPlan**  
Nete en Kleine Nete

PROJECTOMSCHRIJVING:  
Aanleg van overstromingsgebieden  
Nete, Kleine en Grote Nete

KAART 054c:  
Recreatieve fietsroutes

OPDRACHTGEVER:  
Waterwegen en Zeekanaal NV  
Afdeling Zeeschelde

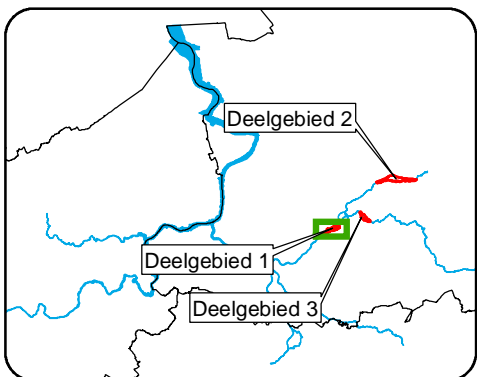
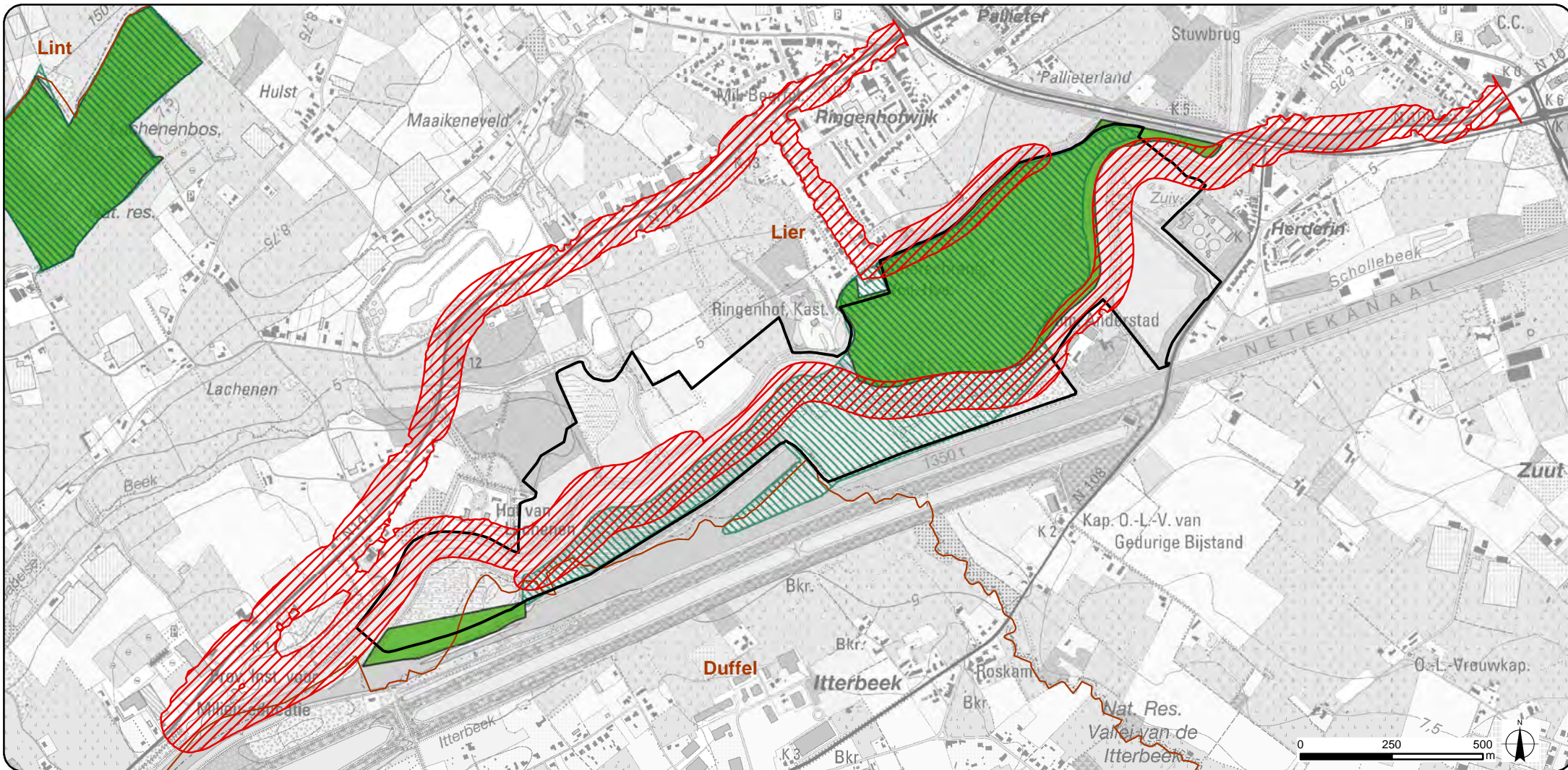


SCHAAL: 1:15.000  
FORMAAT: A4

OPDRACHTHOUDER:  
**TECHNUM**  
SMART IN SUSTAINABLE INFRA-STRUCTURE

ID: P002084\_054  
VERSIE: 14/11/2016





### Legende

- Plangebied zone 1
- Gemeentegrenzen
- Geluidscontour vrachtwagen 45db

- VEN-gebieden**
- Grote eenheid natuur
  - Grote eenheid natuur in ontwikkeling
  - Natuurverwevingsgebied

- Natura 2000**
- habitatrictlijngebieden
  - Vogelrichtlijngebieden

Bron: Topografische kaart 1/10.000, raster, kleur, NGI, opname 1991-2005 (AGIV); Gebieden van VEN/IVON, toestand 15/08/2013, ANB (AGIV)

**SigmaPlan**  
Nete en Kleine Nete

PROJECTOMSCHRIJVING:  
Aanleg van overstromingsgebieden  
Nete, Kleine en Grote Nete

KAART 55a:  
Geluid vrachtwagen

OPDRACHTGEVER:  
Waterwegen en Zeekanaal NV  
Afdeling Zeeschelde

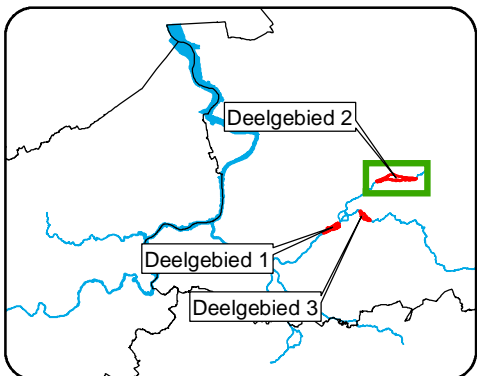
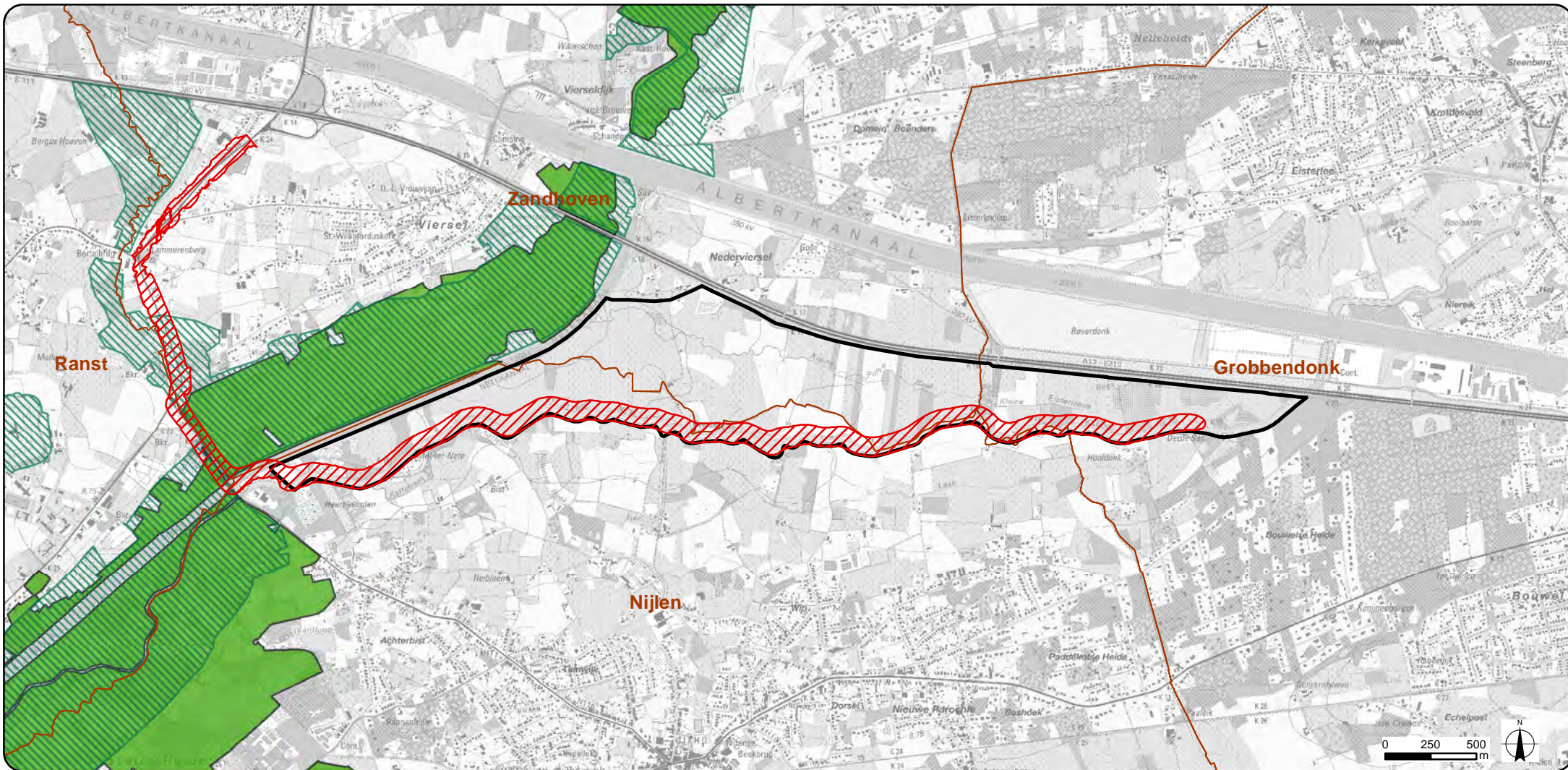


SCHAAL: 1:15.000  
FORMAAT: A4

OPDRACHTHOUDER:  
**TECHNUM**  
SPECIAL IN SUSTAINABLE INFRA-STRUCTURE

ID: P002084\_055  
VERSIE: 14/11/2016





### Legende

- Projectgebied deel 2
- Gemeentegrenzen
- Geluidscontour vrachtverkeer 45db

#### VEN-gebieden

- Grote eenheid natuur
- Grote eenheid natuur in ontwikkeling
- Natuurverwevingsgebied

#### Natura 2000

- habitatrictlijngebieden
- Vogelrichtlijngebieden

Bron: Topografische kaart 1/10.000, raster, kleur, NGI, opname 1991-2005 (AGIV); Gebieden van VEN/IVON, toestand 15/08/2013, ANB (AGIV)

**SigmaPlan**  
Nete en Kleine Nete

PROJECTOMSCHRIJVING:  
Aanleg van overstromingsgebieden  
Nete, Kleine en Grote Nete

KAART 55b:  
Geluid vrachtverkeer

OPDRACHTGEVER:  
Waterwegen en Zeekanaal NV  
Afdeling Zeeschelde

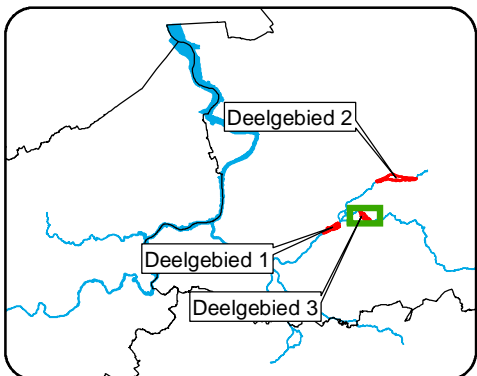
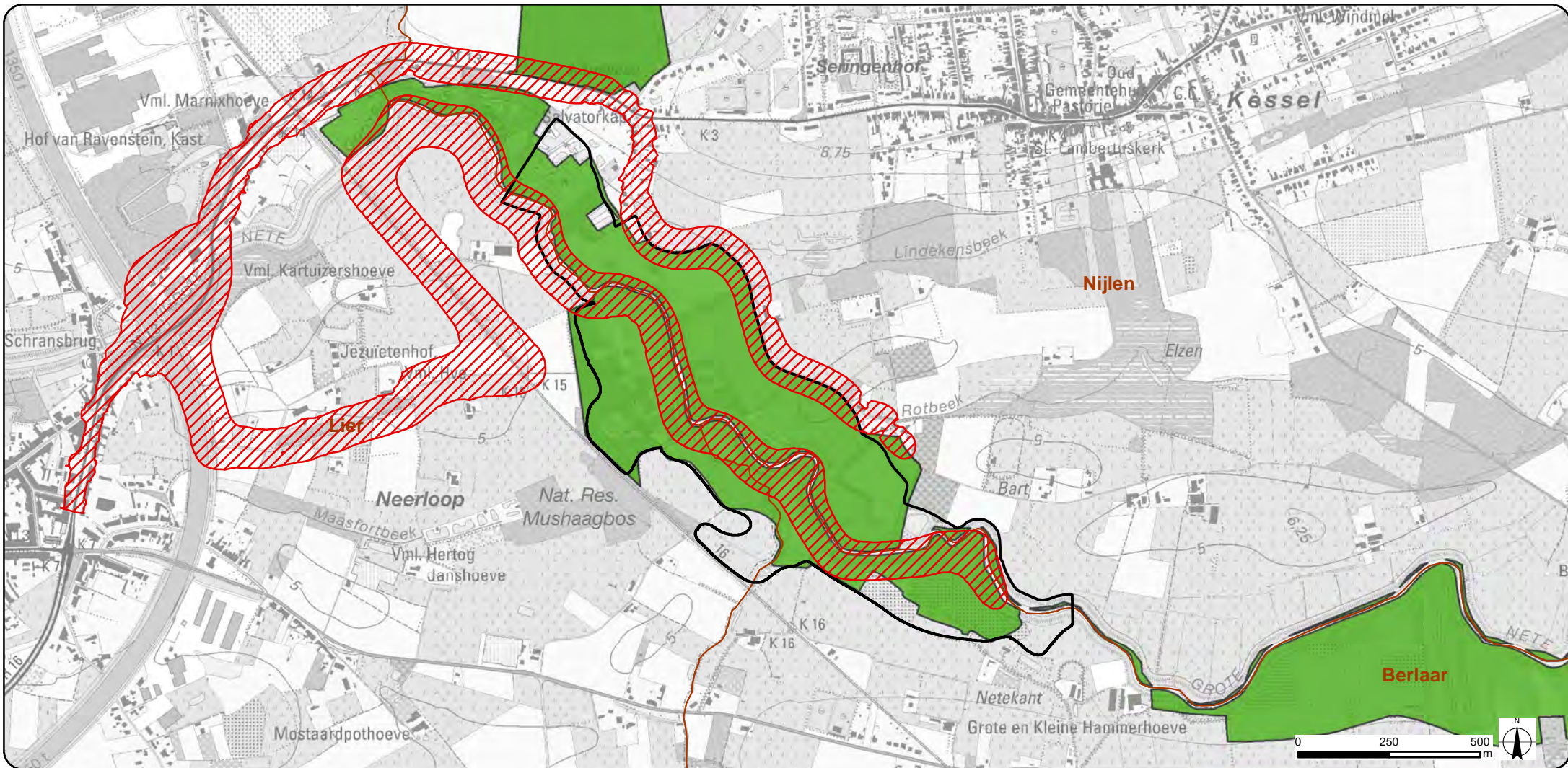


SCHAAL: 1:30.000  
FORMAAT: A4

OPDRACHTHOUDER:  
**TECHNUM**  
SPECIAL IN SUSTAINABLE INFRA-STRUCTURE

ID: P002084\_055  
VERSIE: 14/11/2016





### Legende

- Projectgebied deel 3
- Gemeentegrenzen
- Geluidscontour vrachtverkeer 45db

- VEN-gebieden**
- Grote eenheid natuur
  - Grote eenheid natuur in ontwikkeling
  - Natuurverwevingsgebied

Bron: Topografische kaart 1/10.000, raster, kleur, NGI, opname 1991-2005 (AGIV); Gebieden van VEN/IVON, toestand 15/08/2013, ANB (AGIV)

**SigmaPlan**  
Nete en Kleine Nete

PROJECTOMSCHRIJVING:  
Aanleg van overstromingsgebieden  
Nete, Kleine en Grote Nete

KAART 55c:  
Geluid vrachtverkeer

OPDRACHTGEVER:  
Waterwegen en Zeekanaal NV  
Afdeling Zeeschelde

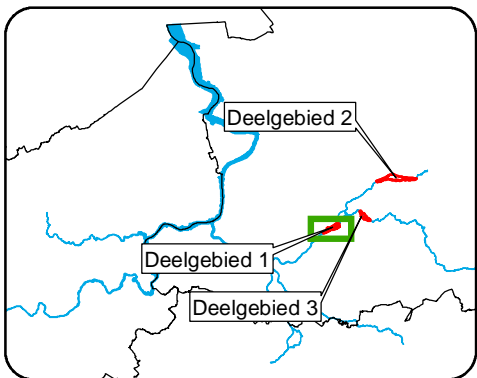
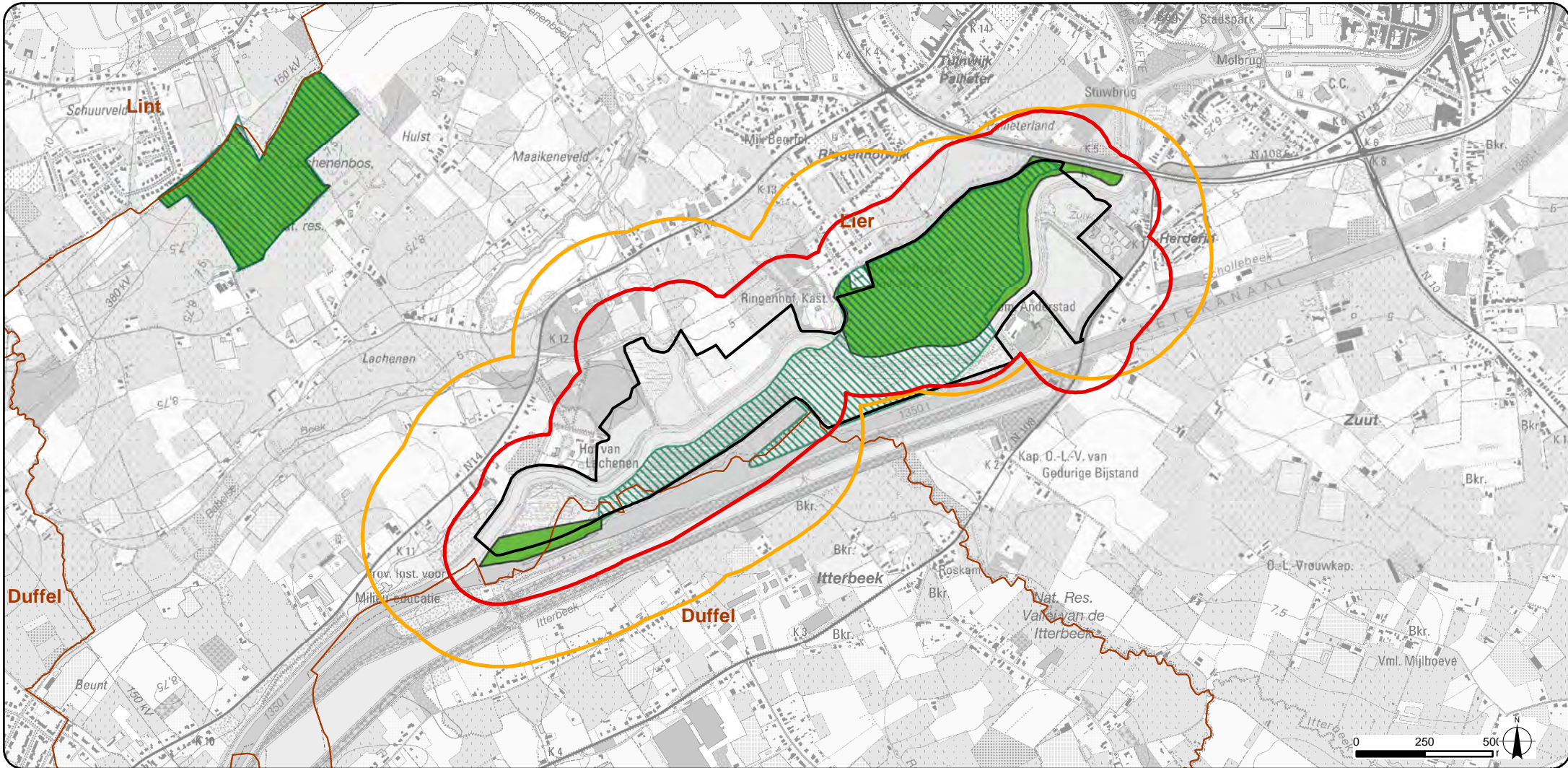


SCHAAL: 1:15.000  
FORMAAT: A4

OPDRACHTHOUDER:  
**TECHNUM**  
Spartan Sustainable Infrastructure

ID: P002084\_055  
VERSIE: 14/11/2016





### Legende

Plangebied zone 1

Gemeentegrenzen

Geluidscontour kranen en bulldozers 45db

Geluidscontour kettingzagen 45db

### Natura 2000

habitatrichtlijngebieden

Vogelrichtlijngebieden

### VEN-gebieden

Grote eenheid natuur

Grote eenheid natuur in ontwikkeling

Natuurverwevingsgebied

Bron: Topografische kaart 1/10.000, raster, kleur, NGI, opname 1991-2005 (AGIV);  
Gebieden van VEN/IVON, toestand 15/08/2013 & Habitat- en Vogelrichtlijngebieden ANB (AGIV);

**SigmaPlan**  
Nete en Kleine Nete

PROJECTOMSCHRIJVING:  
Aanleg van overstromingsgebieden  
Nete, Kleine en Grote Nete

OPDRACHTGEVER:  
Waterwegen en Zeekanaal NV  
Afdeling Zeeschelde

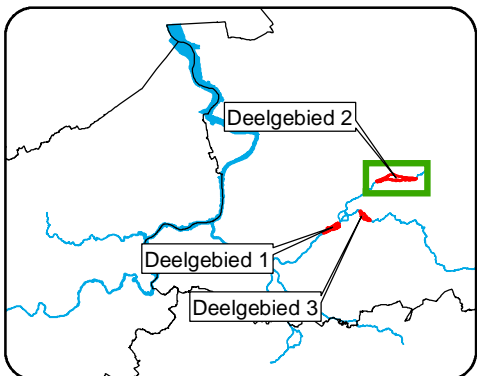
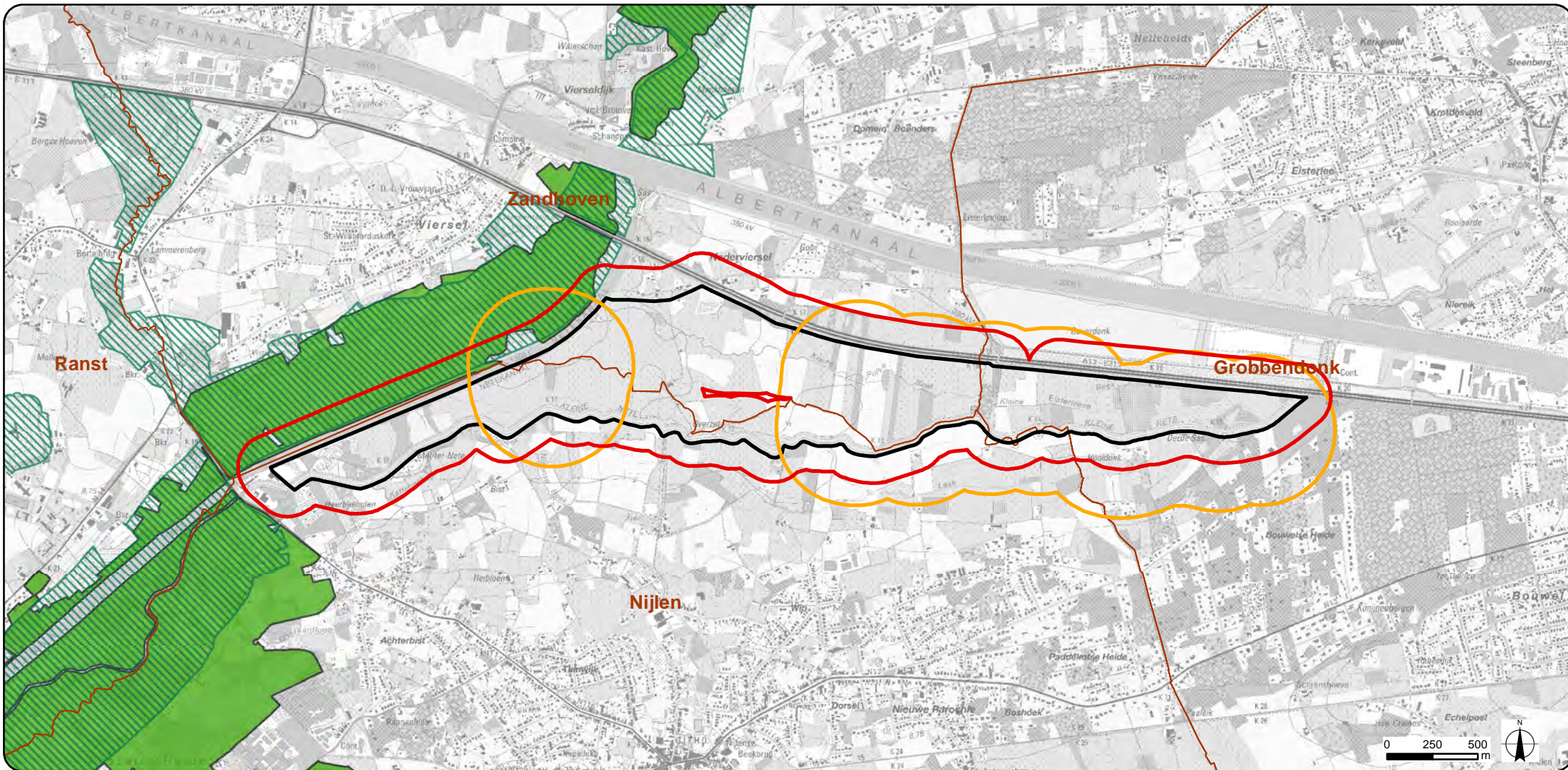
OPDRACHTHOUDER:  
**TECHNUM**  
SPECIAL IN SUSTAINABLE INFRA-STRUCTURE

KAART 56a:  
Geluid werken

SCHAAL: 1:20.000  
FORMAAT: A4

ID: P002084\_056  
VERSIE: 14/11/2016





### Legende

- |  |                                      |                                      |
|--|--------------------------------------|--------------------------------------|
| Plangebied zone 2                        | Natura 2000 habitatrichtlijngebieden | VEN-gebieden Grote eenheid natuur    |
| Gemeentegrenzen                          | Natura 2000 vogelrichtlijngebieden   | Grote eenheid natuur in ontwikkeling |
| Geluidscontour kranen en bulldozers 45db | Natuurverwevingsgebied               |                                      |
| Geluidscontour kettingzagen 45db         |                                      |                                      |

Bron: Topografische kaart 1/10.000, raster, kleur, NGI, opname 1991-2005 (AGIV);  
Gebieden van VEN/IVON, toestand 15/08/2013 & Habitat- en Vogelrichtlijngebieden ANB (AGIV);

**SigmaPlan**  
Nete en Kleine Nete

PROJECTOMSCHRIJVING:  
Aanleg van overstromingsgebieden  
Nete, Kleine en Grote Nete

KAART 56b:  
Geluid werken

OPDRACHTGEVER:  
Waterwegen en Zeekanaal NV  
Afdeling Zeeschelde



SCHAAL: 1:30.000  
FORMAAT: A4

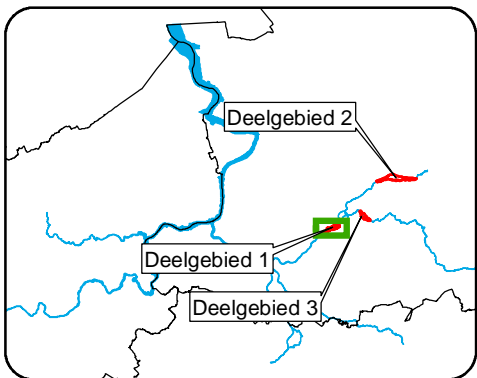
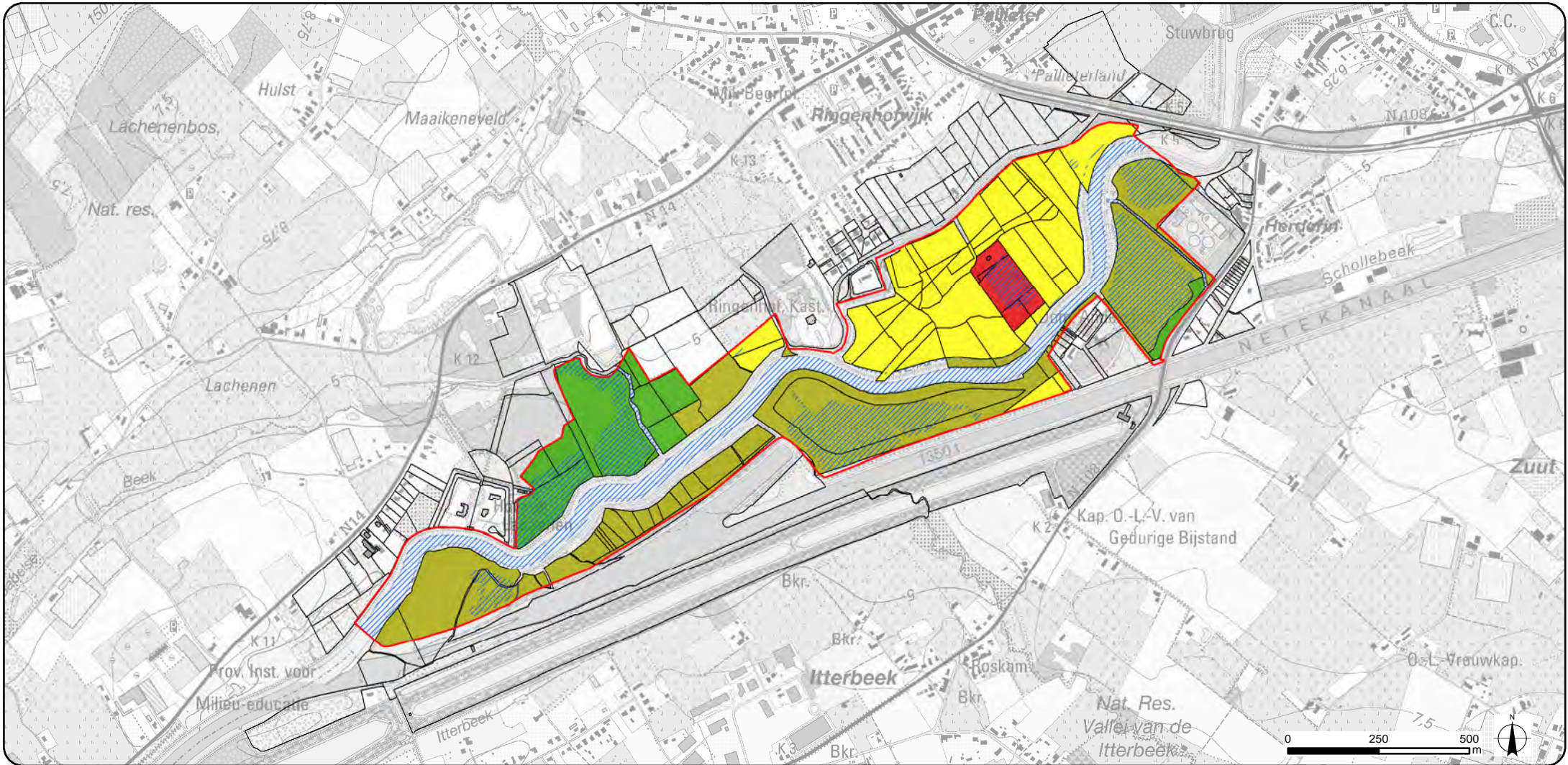
OPDRACHTHOUDER:  
**TECHNUM**  
SPECIAL IN SUSTAINABLE INFRA-STRUCTURE

ID: P002084\_056  
VERSIE: 14/11/2016









### Legende

Plangebied zone 1	<b>Functie</b>	Natuur	Water
GRB_percelen	Wonen	Landbouw	
Weg	Bossen		

Bron: Topografische kaart 1/10.000, raster, kleur, NGI, opname 1991-2005 (AGIV); AMINAL, 2004

**Sigmaplan**  
Nete en Kleine Nete

PROJECTOMSCHRIJVING:  
Aanleg van overstromingsgebieden  
Nete, Kleine en Grote Nete

KAART 57a:  
Functie

OPDRACHTGEVER:  
Waterwegen en Zeekanaal NV  
Afdeling Zeeschelde



SCHAAL: 1:15.000  
FORMAAT: A4

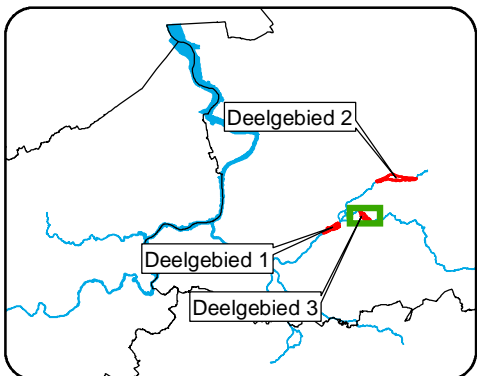
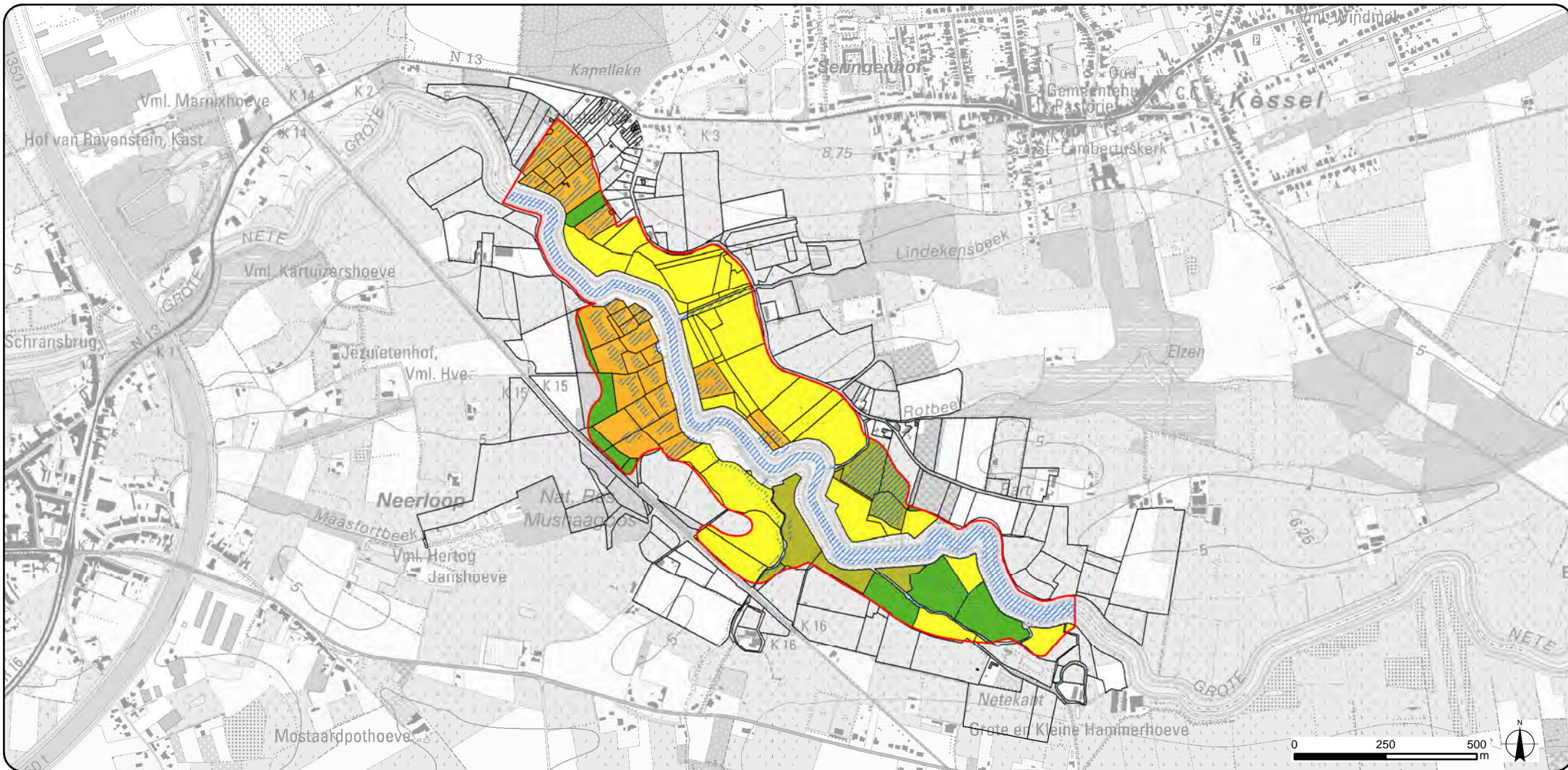
OPDRACHTHOUDER:  
**TECHNUM**  
Spartan Sustainable Infra-Structure

ID: P002084\_057  
VERSIE: 14/11/2016









### Legende

- |                   |                |          |       |
|-------------------|----------------|----------|-------|
| Plangebied zone 1 | <b>Functie</b> | Natuur   | Water |
| GRB_percelen      | Recreatie      | Landbouw |       |
|                   | Wonen          | Bossen   |       |

Bron: Topografische kaart 1/10.000, raster, kleur, NGI, opname 1991-2005 (AGIV); AMINAL, 2004

**SigmaPlan**  
Nete en Kleine Nete

PROJECTOMSCHRIJVING:  
Aanleg van overstromingsgebieden  
Nete, Kleine en Grote Nete

KAART 57c:  
Functie

OPDRACHTGEVER:  
Waterwegen en Zeekanaal NV  
Afdeling Zeeschelde

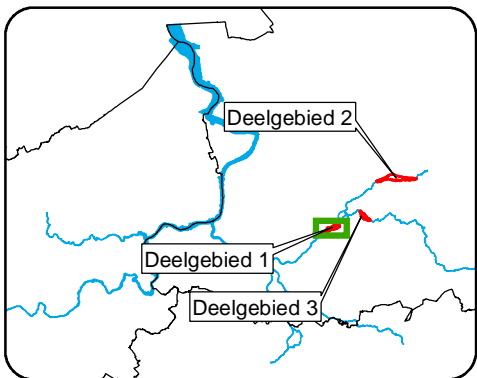
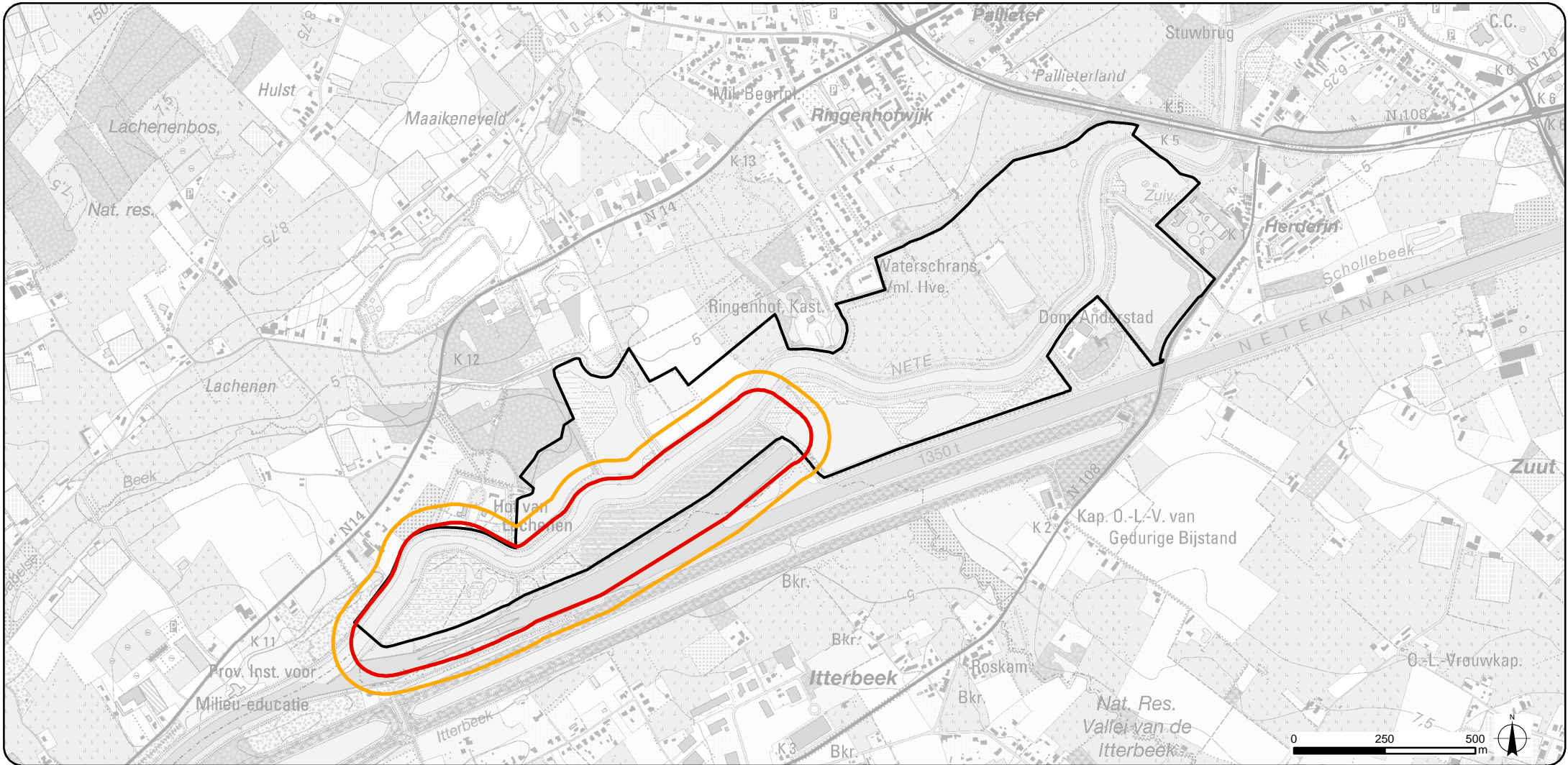


SCHAAL: 1:15.000  
FORMAAT: A4

OPDRACHTHOUDER:  
**TECHNUM**  
Spartan Sustainable Infrastructure

ID: P002084\_057  
VERSIE: 14/11/2016





**Legende**

Plangebied zone 1

**Vliegafstand knijten**

80 m  
 130 m

Bron: Topografische kaart 1/10.000, raster, kleur, NGI, opname 1991-2005 (AGV)

**SigmaPlan**  
Nete en Kleine Nete

---

PROJECTOMSCHRIJVING:  
Aanleg van overstromingsgebieden  
Nete, Kleine en Grote Nete

OPDRACHTGEVER:  
Waterwegen en Zeekanaal NV  
Afdeling Zeeschelde

OPDRACHTHOUDER:  
**TECHNUM**  
SMART IN SUSTAINABLE INFRA-STRUCTURE

KAART 58a:  
Vliegafstanden knijten

SCHAAL: 1:15.000  
FORMAAT: A4

ID: P002084\_058  
VERSIE: 14/11/2016