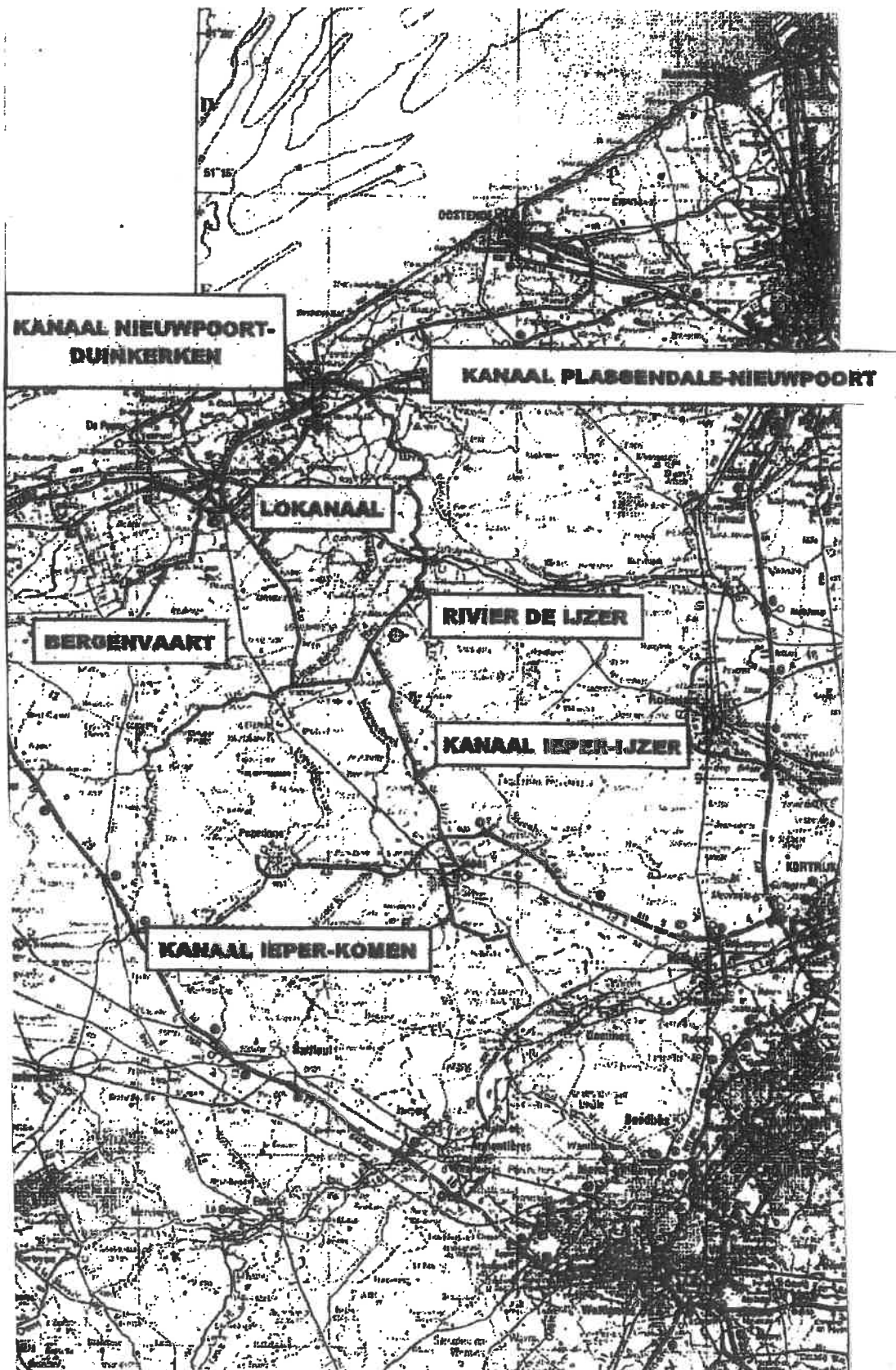
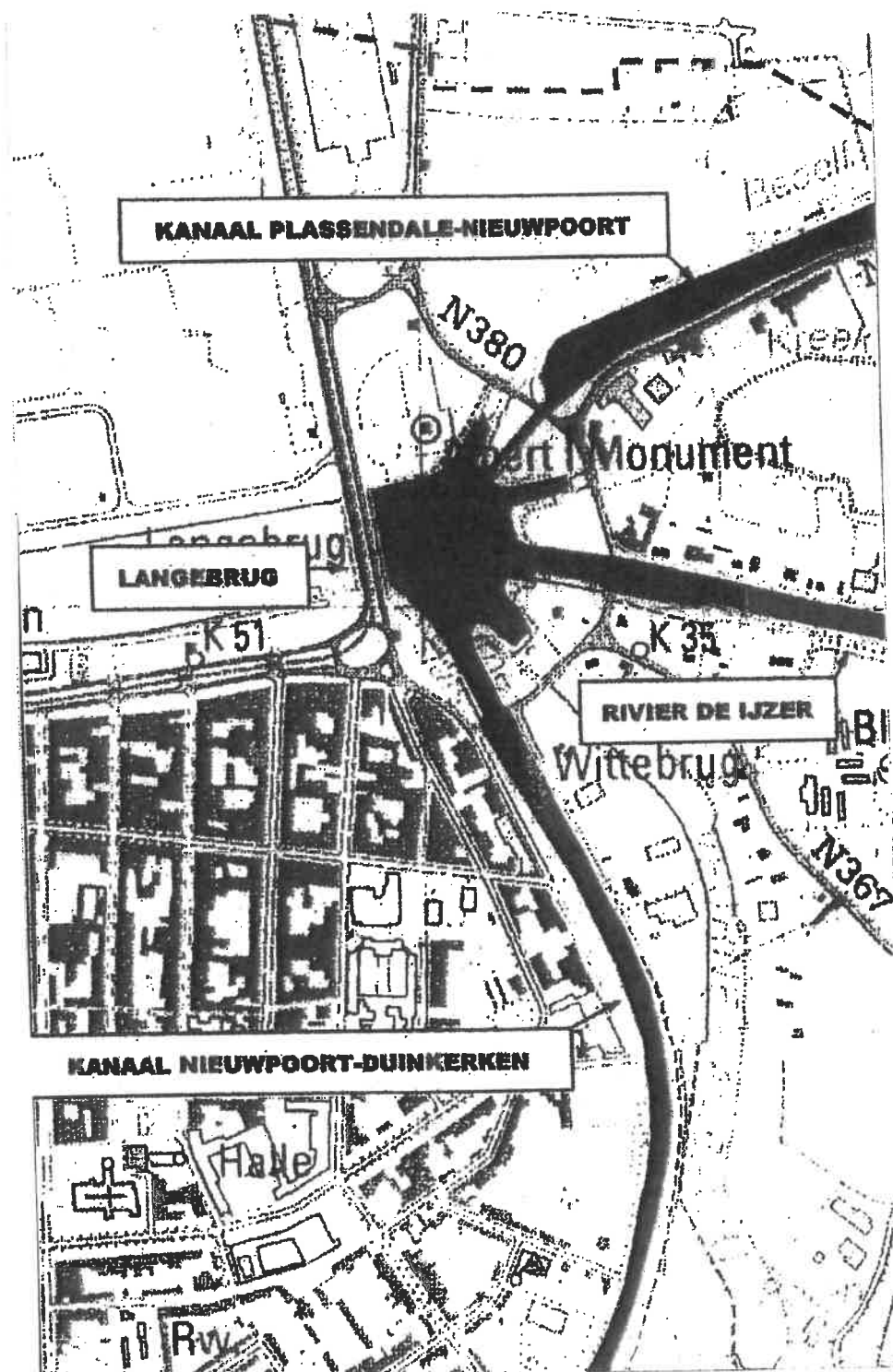


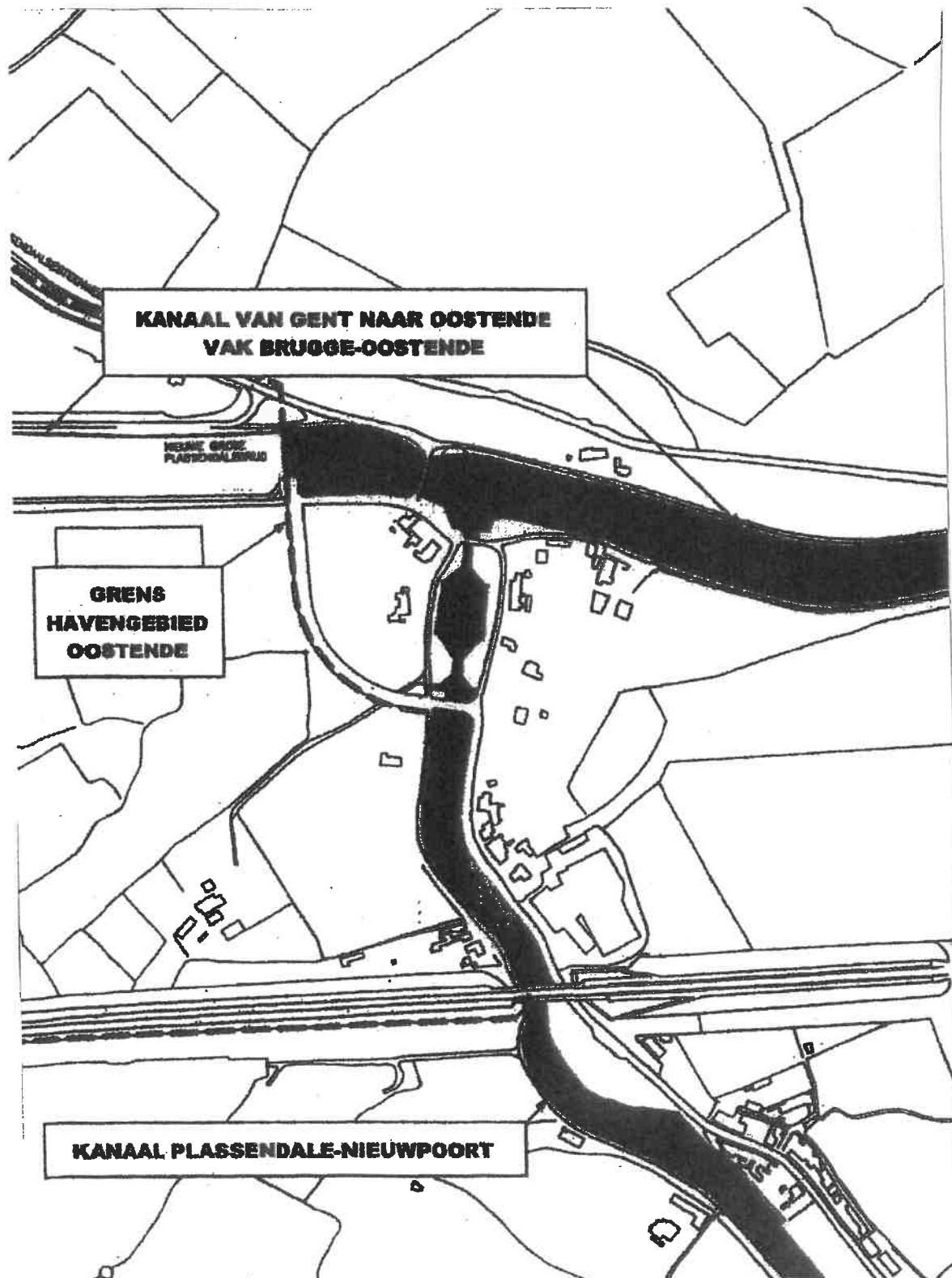
**BIJLAGE 1** bij het Besluit van de Vlaamse regering houdende de omschrijving van de territoriale bevoegdheid van De Vlaamse Waterweg nv



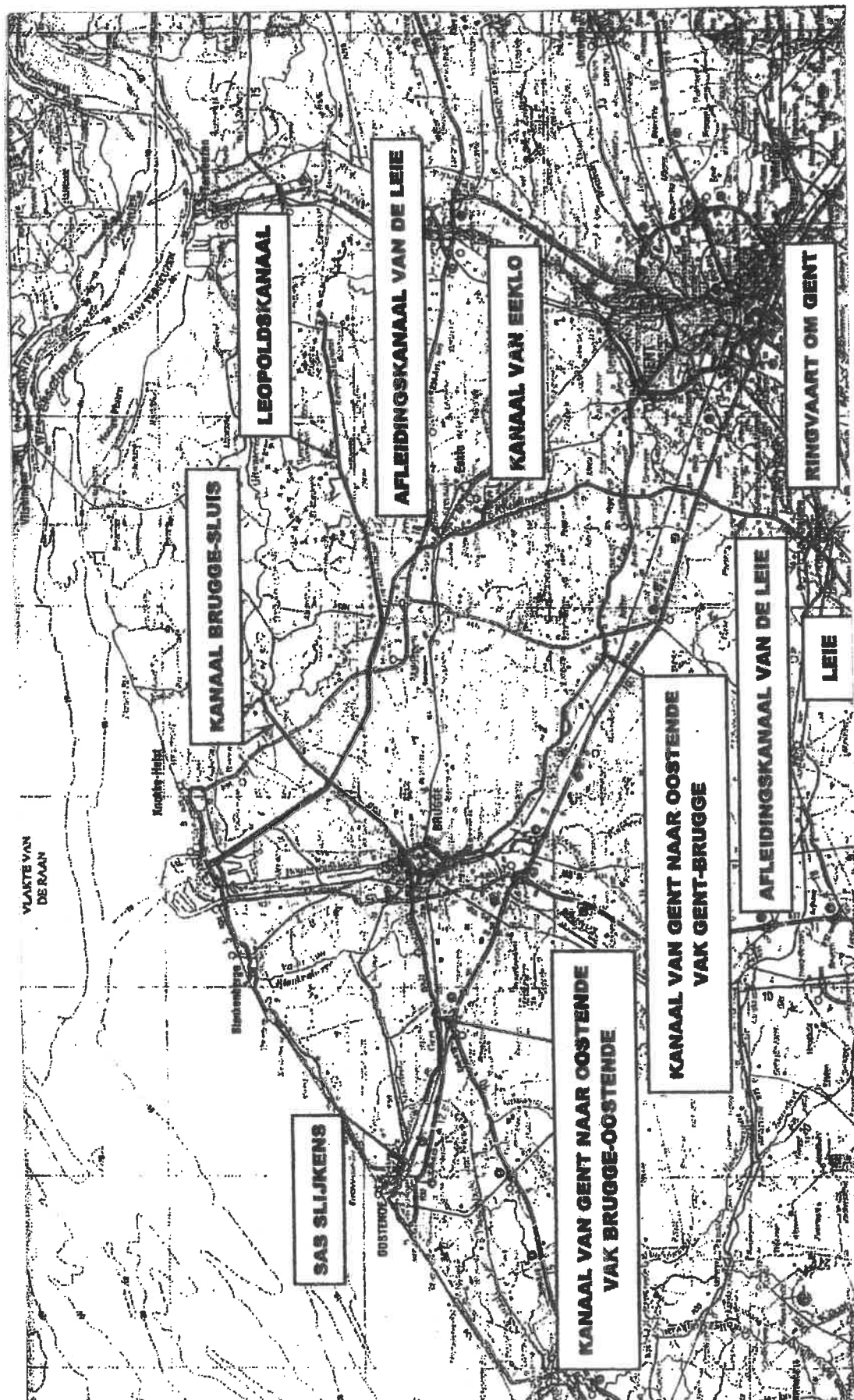
## NIEUWPOORT



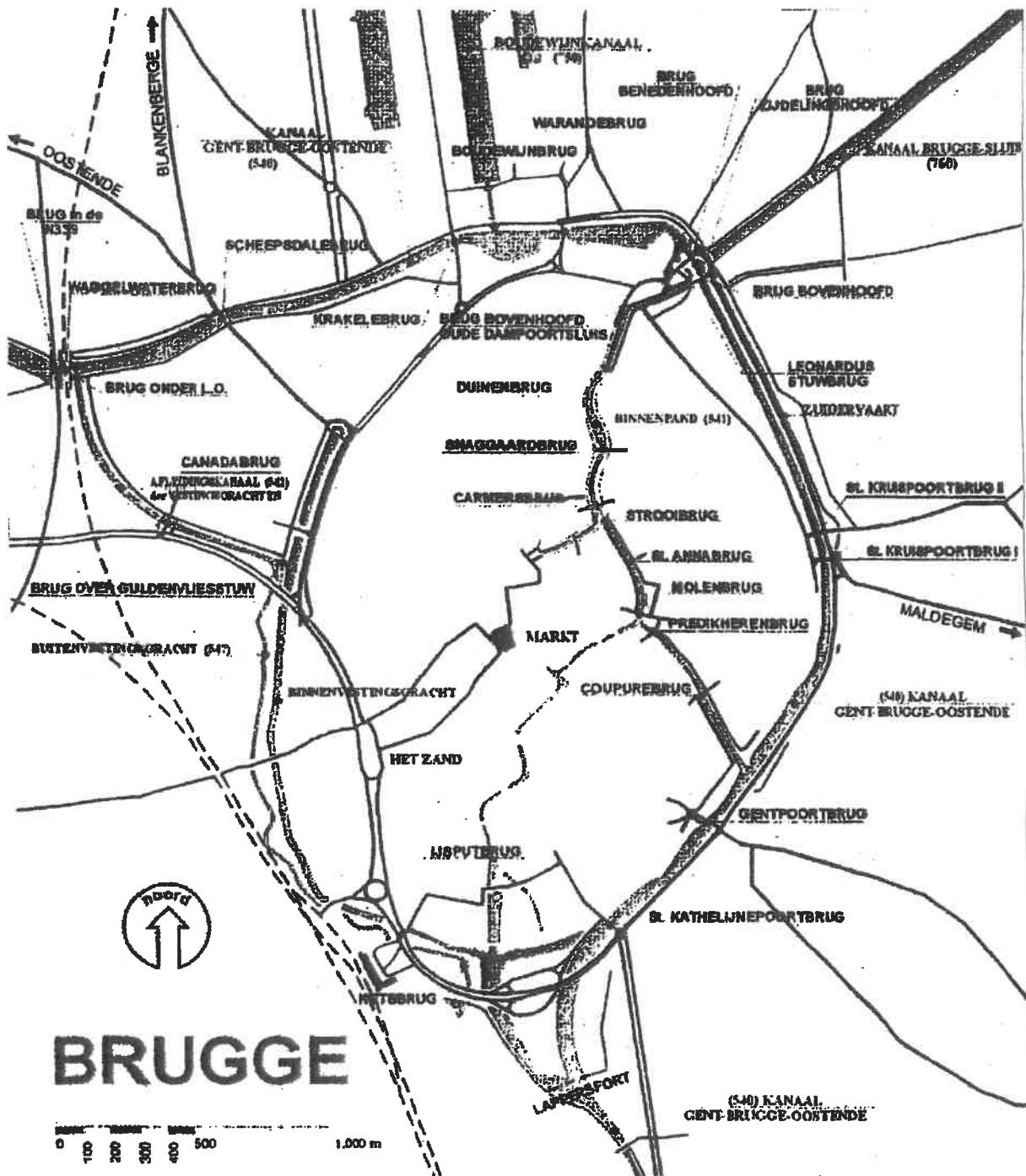
**PLASSENDALECOMPLEX**



**BIJLAGE 4** bij het Besluit van de Vlaamse regering houdende de omschrijving van de territoriale bevoegdheid van De Vlaamse Waterweg nv



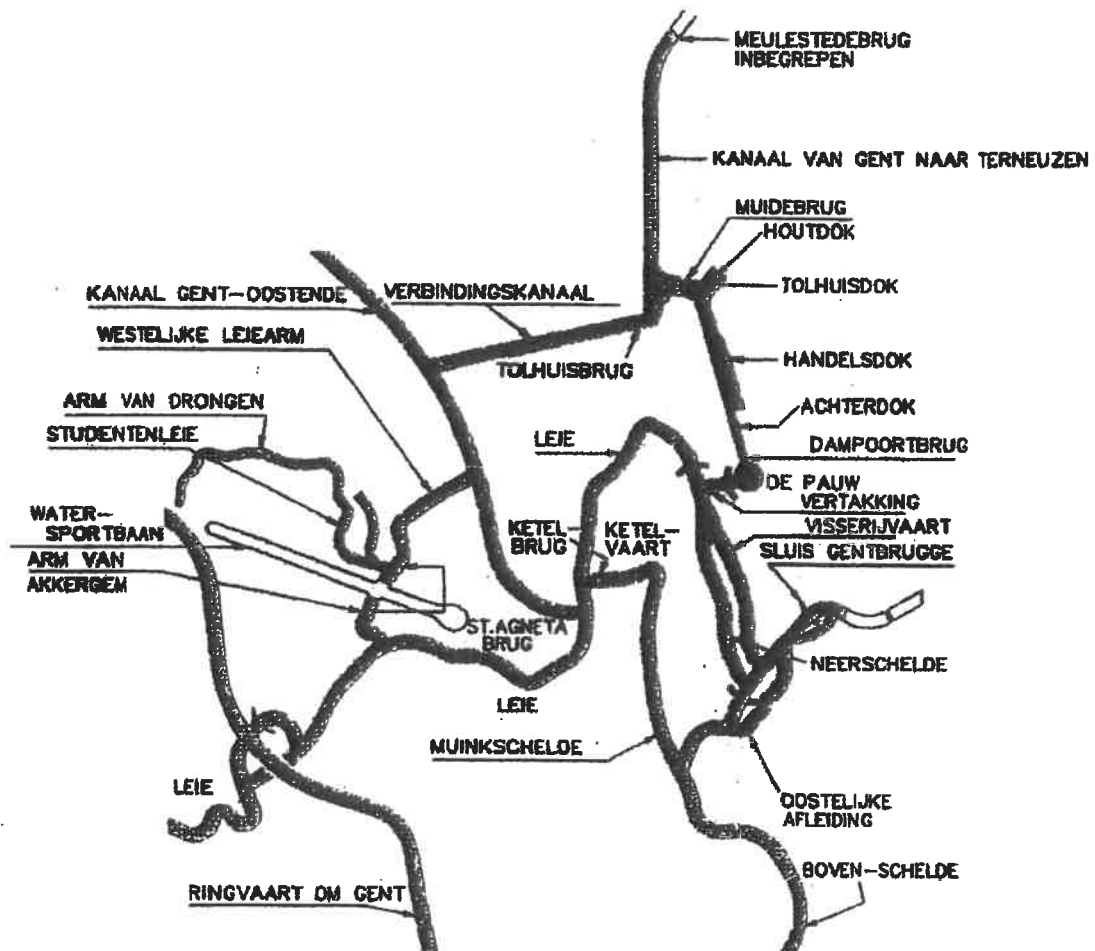
**BIJLAGE 5** bij het Besluit van de Vlaamse regering houdende de omschrijving van de territoriale bevoegdheid van De Vlaamse Waterweg nv



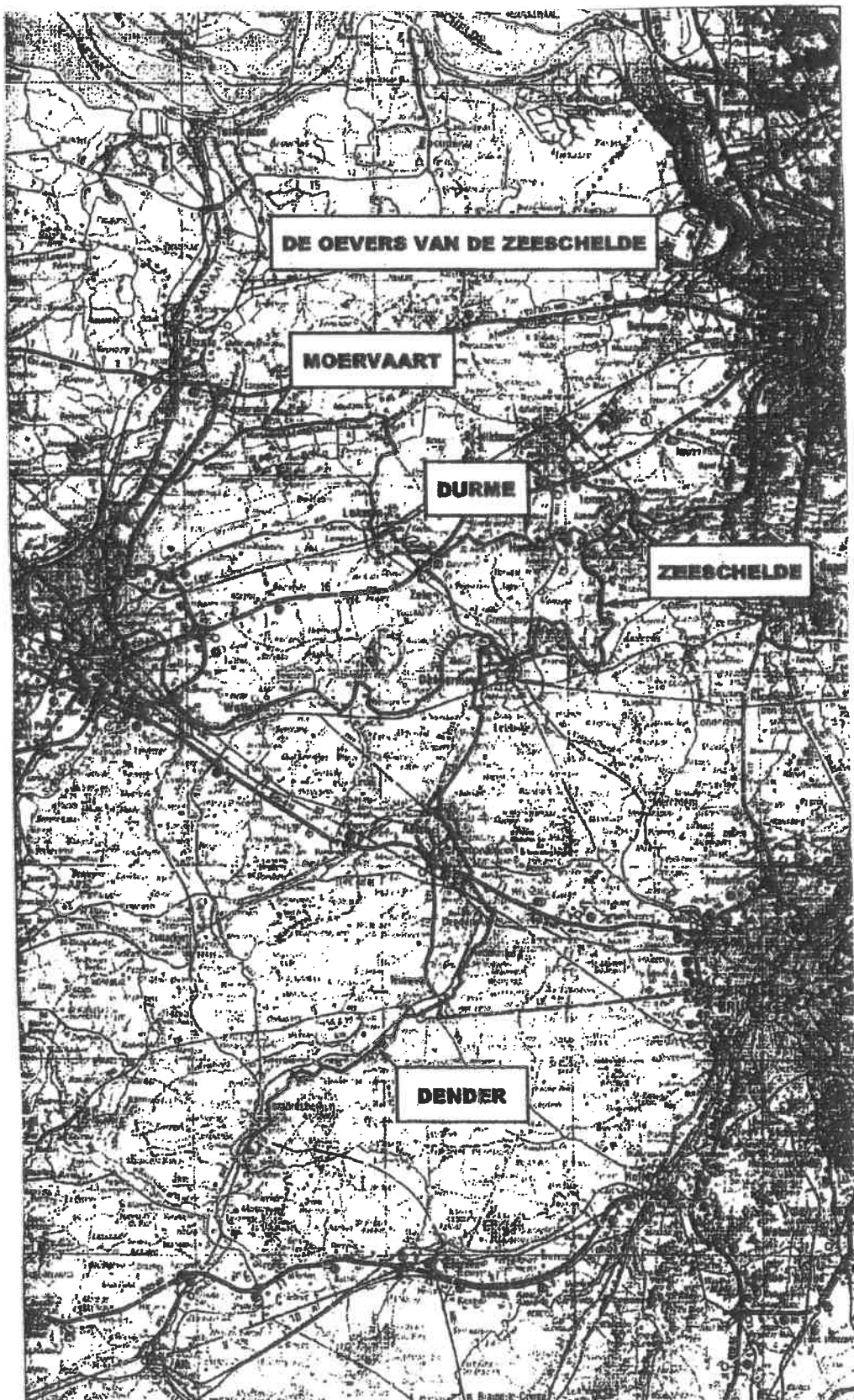
**BIJLAGE 6** bij het Besluit van de Vlaamse regering houdende de omschrijving van de territoriale bevoegdheid van De Vlaamse Waterweg nv



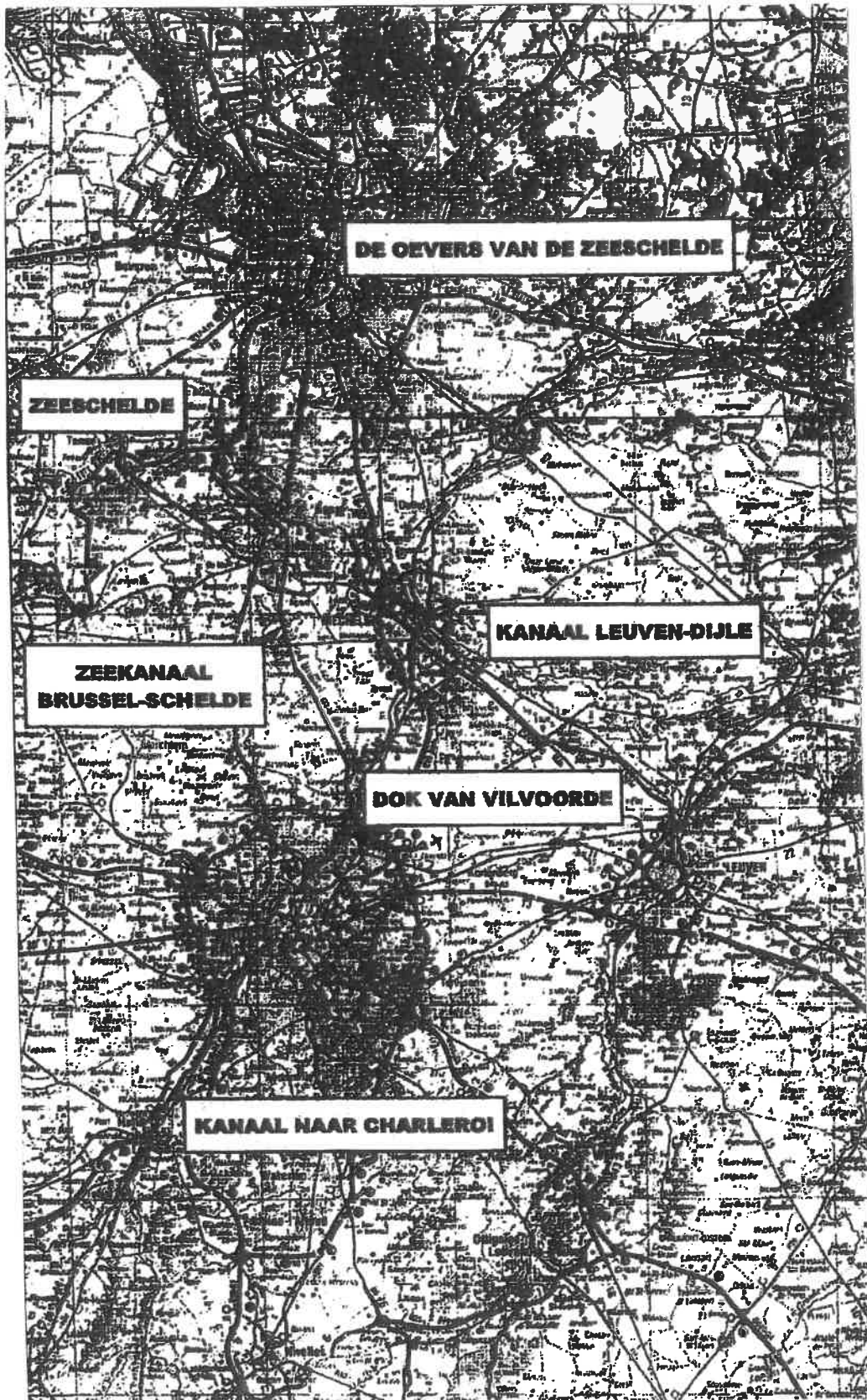
## DOORTOCHT GENT




Schaalfactor



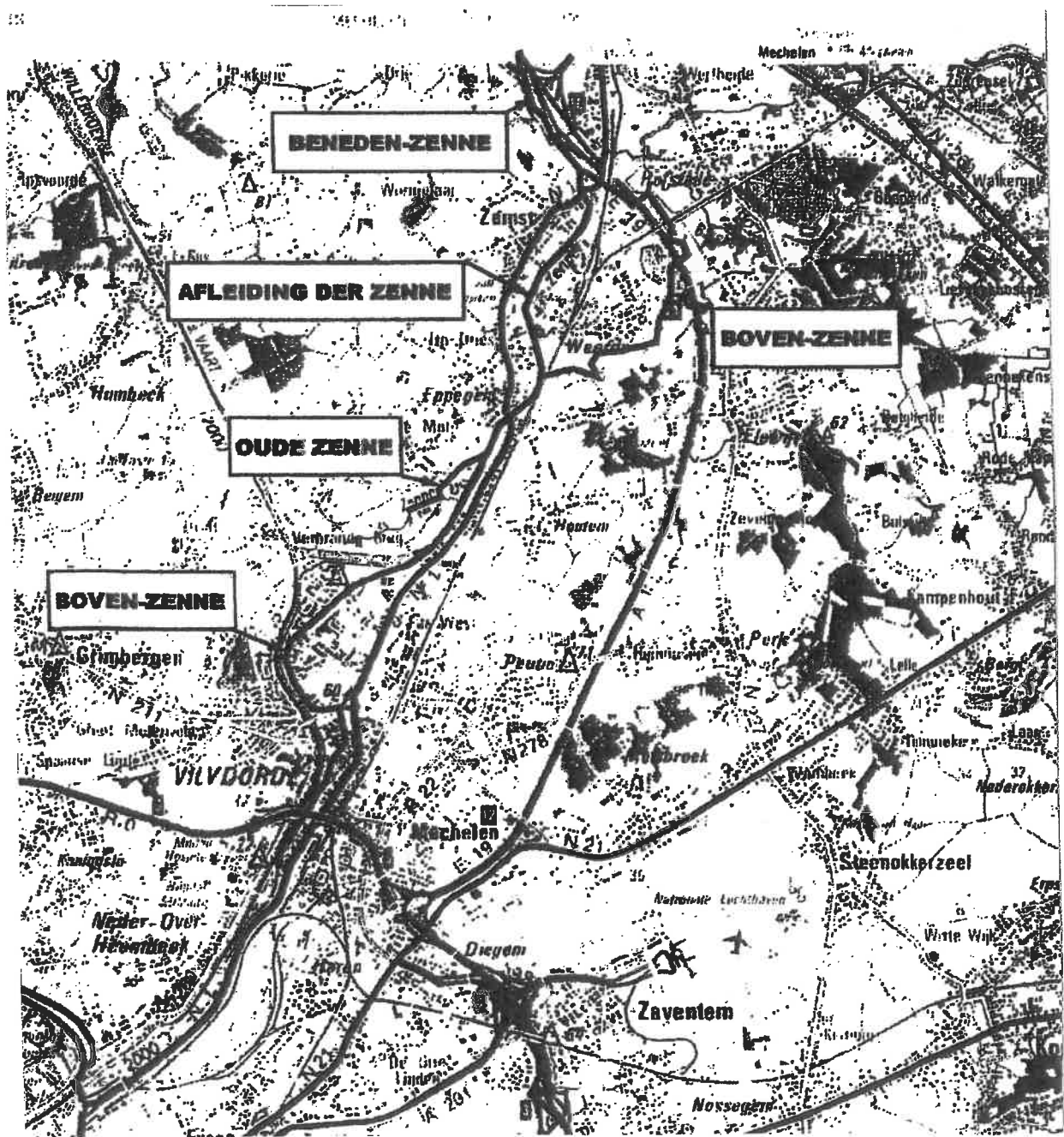




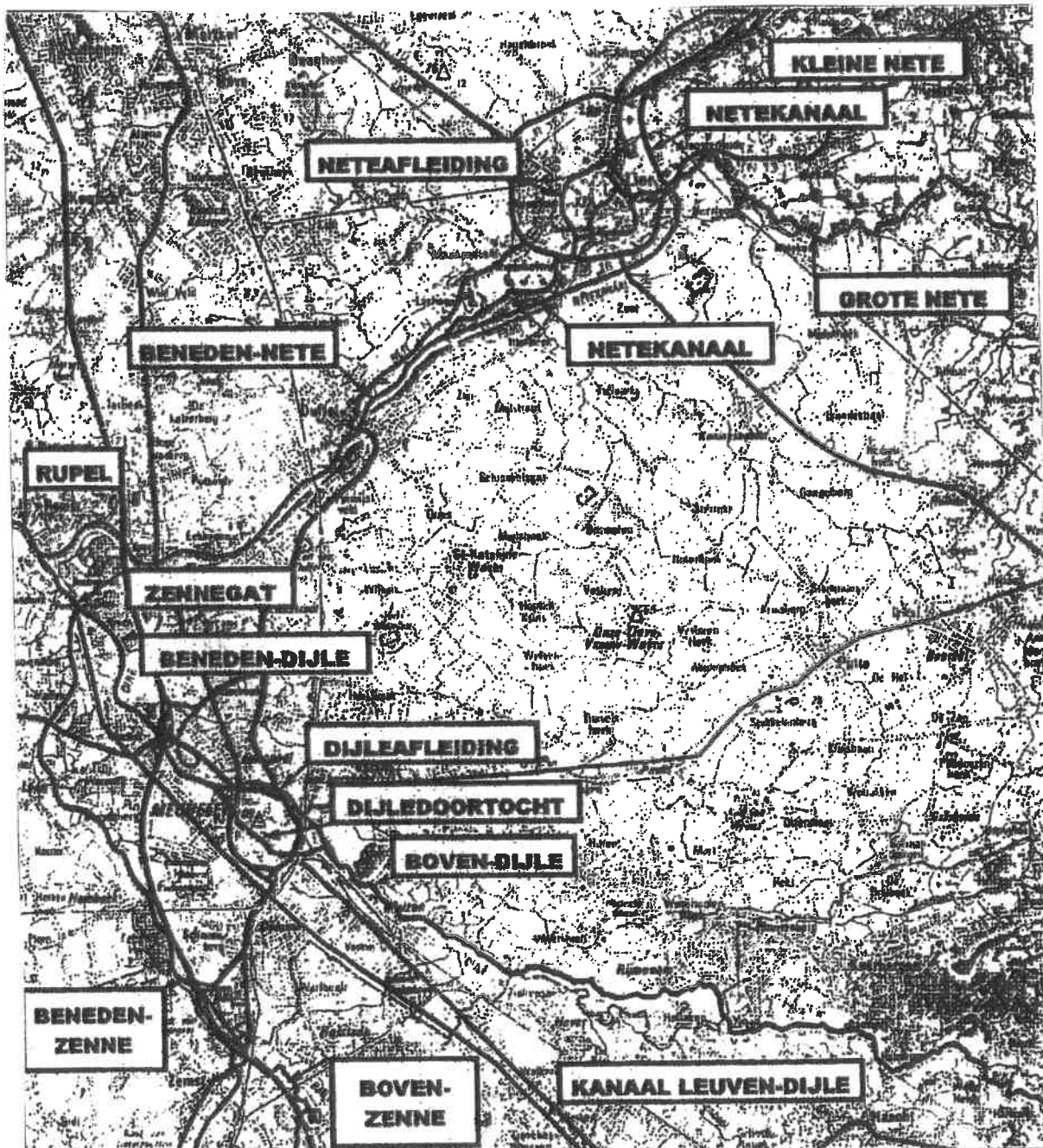
**BIJLAGE 10** bij het Besluit van de Vlaamse regering houdende de omschrijving van de territoriale bevoegdheid van De Vlaamse Waterweg nv



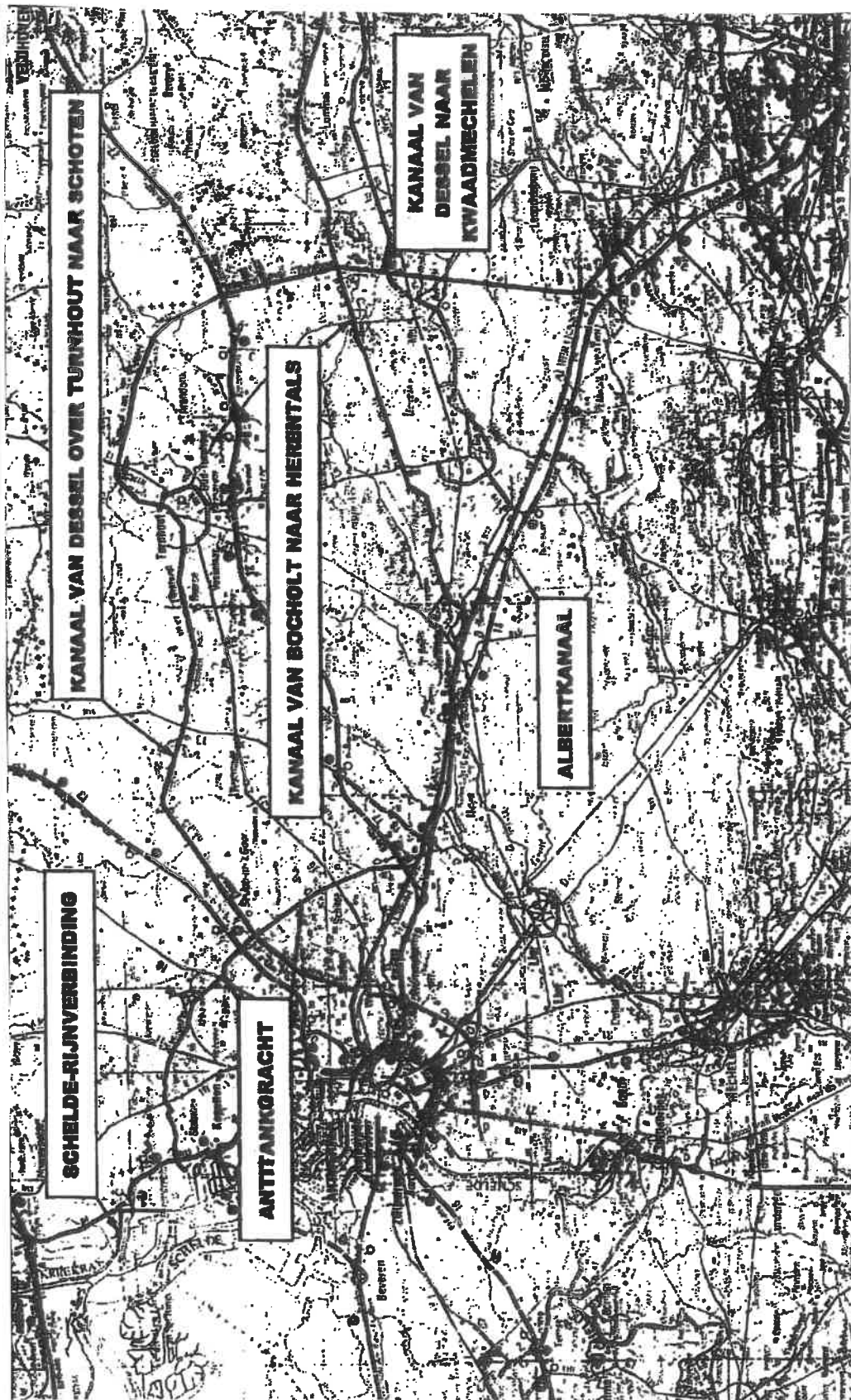
**BIJLAGE 11** bij het Besluit van de Vlaamse regering houdende de omschrijving van de territoriale bevoegdheid van De Vlaamse Waterweg nv



**BIJLAGE 12** bij het Besluit van de Vlaamse regering houdende de omschrijving van de territoriale bevoegdheid van De Vlaamse Waterweg nv



**BIJLAGE 13** bij het Besluit van de Vlaamse regering houdende de omschrijving van de territoriale bevoegdheid van De Vlaamse Waterweg nv



**BIJLAGE 14** bij het Besluit van de Vlaamse regering houdende de omschrijving van de territoriale bevoegdheid van De Vlaamse Waterweg nv

