







**Legende**

 Plangebied	 Overstromingsgebied en mogelijk overstromingsgevoelig gebied (aanpak)
 Beveiligingslijn	 Lijn
200 jaar	
100 jaar	
Niet geklassificeerd	

Achtergrond: Digitale orthonale foto, satellietfoto 2012, Wapachaal 1:10000, GNW en provinciale Vlaamse Brabant

**Kaart 1** Bestaande feitelijke doelstand: luchtfoto met aanduidingen

Schaal: 1:10.000

Gewestelijk Ruimtelijk Uitvoeringsplan 212\_00453\_00001

Bijlage III: Toelichtingen (kaarten)

Deelplan