


Bijlage 1 bij het besluit van de Vlaamse Regering van _____ tot
aanduiding van de begrenzing van de afgesloten watervoerende lagen en de
heffingsgebieden ter uitvoering van het decreet van 24 januari 1984 houdende
maatregelen inzake het grondwaterbeheer.

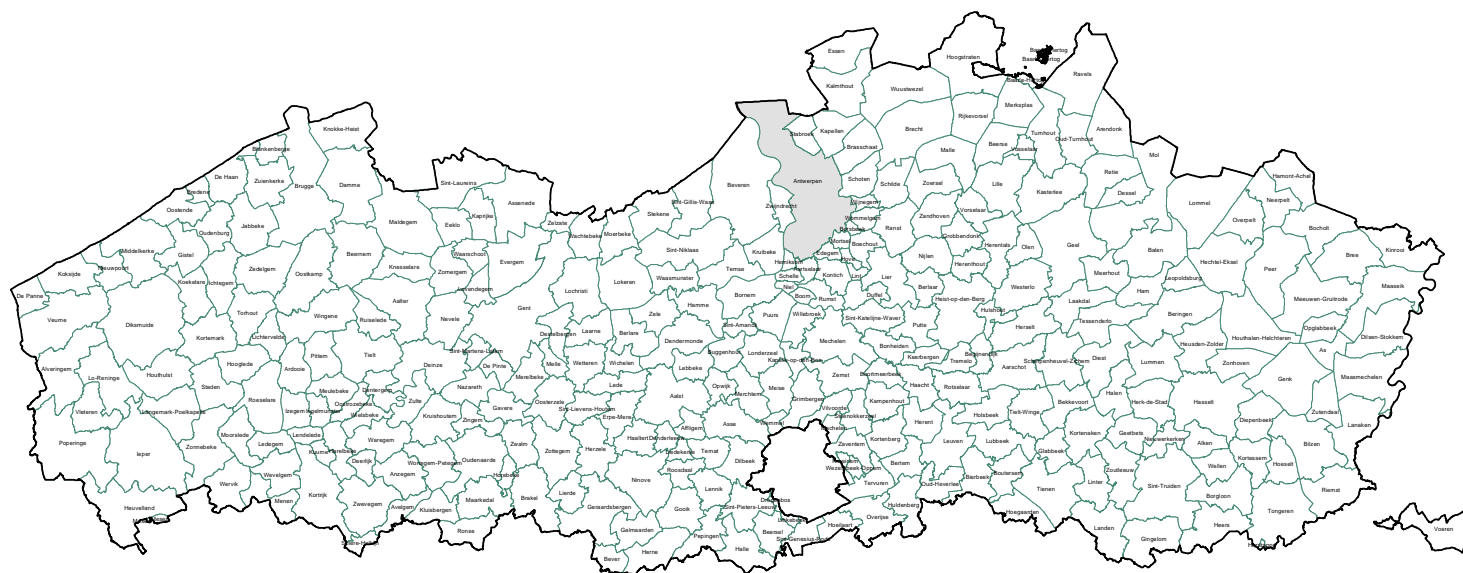
- Bijlage 1.1. Het afgesloten deel van het Oligoceen Aquifersysteem (HCOV 0400)
- Bijlage 1.2. Het afgesloten deel van het Ledo-Paniseliaan-Brusseliaan Aquifersysteem (HCOV 0600)
- Bijlage 1.3. Het afgesloten deel van de Ieperiaan Aquifer (HCOV 0800)
- Bijlage 1.4. Het afgesloten deel van het Paleoceen Aquifersysteem (HCOV 1000), het afgesloten deel van het Krijt Aquifersysteem (HCOV 1100) en het afgesloten deel van de Sokkel (HCOV 1300)

Bijlage 1.1.

Het afgesloten deel van het Oligoceen Aquifersysteem (HCOV 0400)

Gebieden


 afgesloten deel HCOV 0400

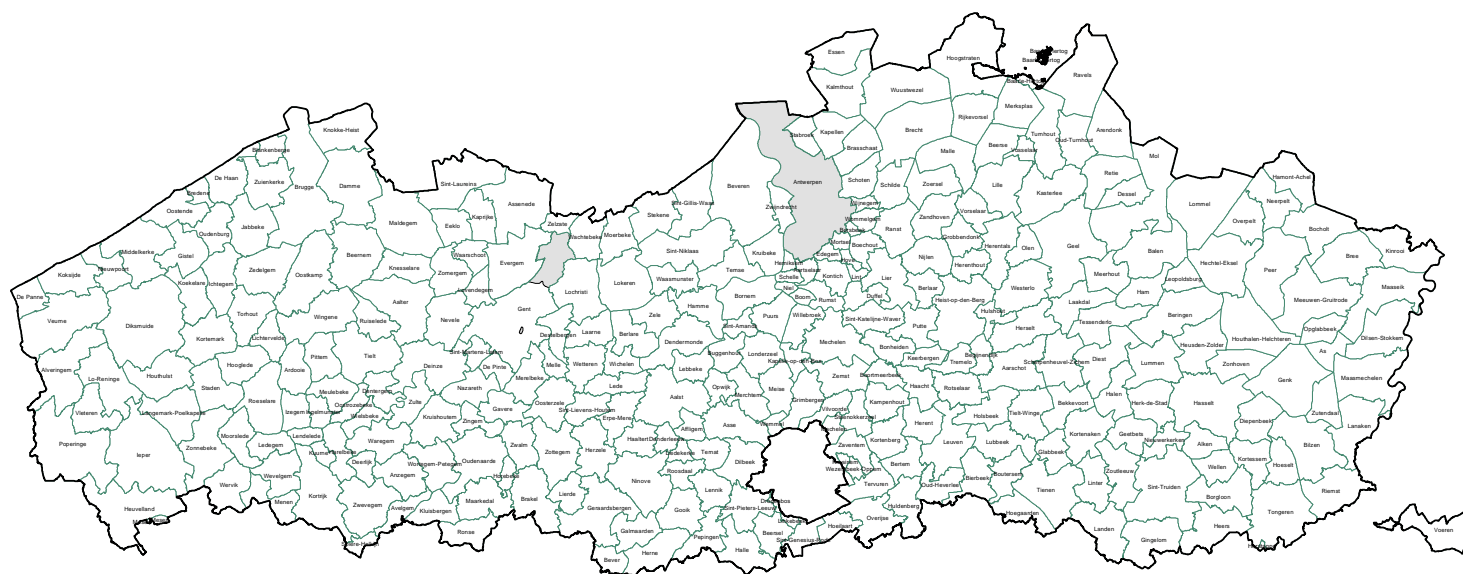


Bijlage 1.2.

Het afgesloten deel van het Ledo-Paniseliaan-Brusseliaan Aquifersysteem (HCOV 0600)

Gebieden

 afgesloten deel HCOV 0600




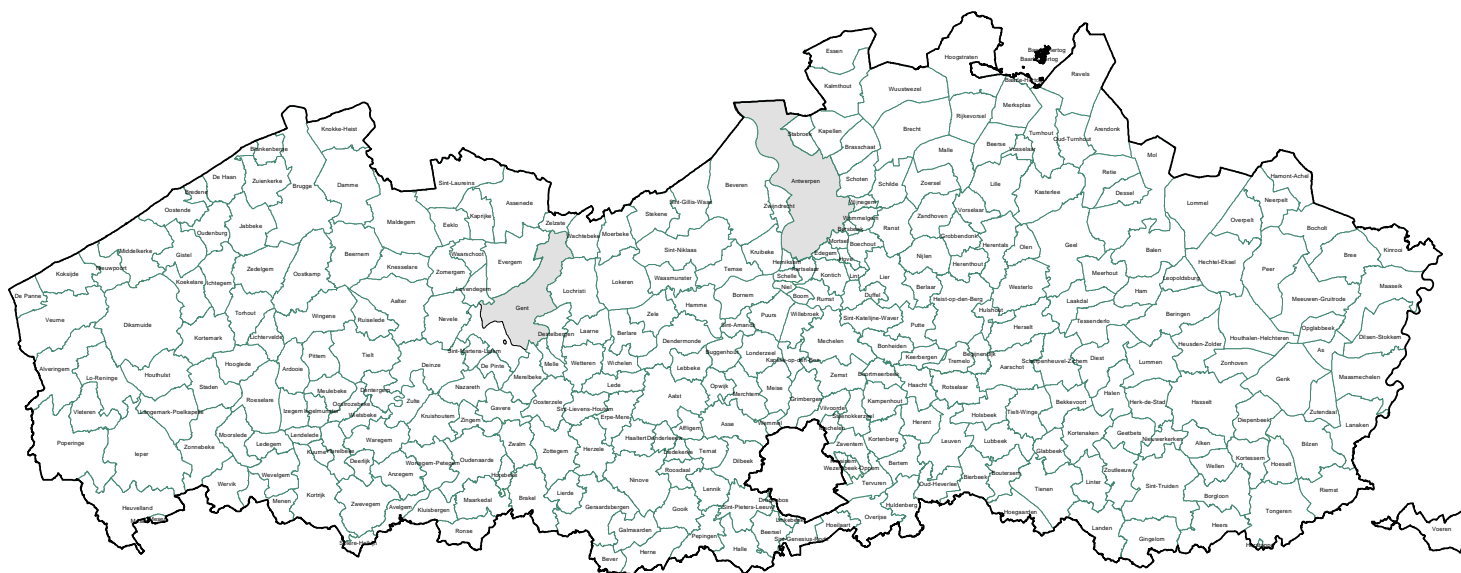
0 12,5 25 50 Kilometers

Bijlage 1.3.

Het afgesloten deel van de Ieperiaan Aquifer (HCOV 0800)

Gebieden

 afgesloten deel HCOV 0800

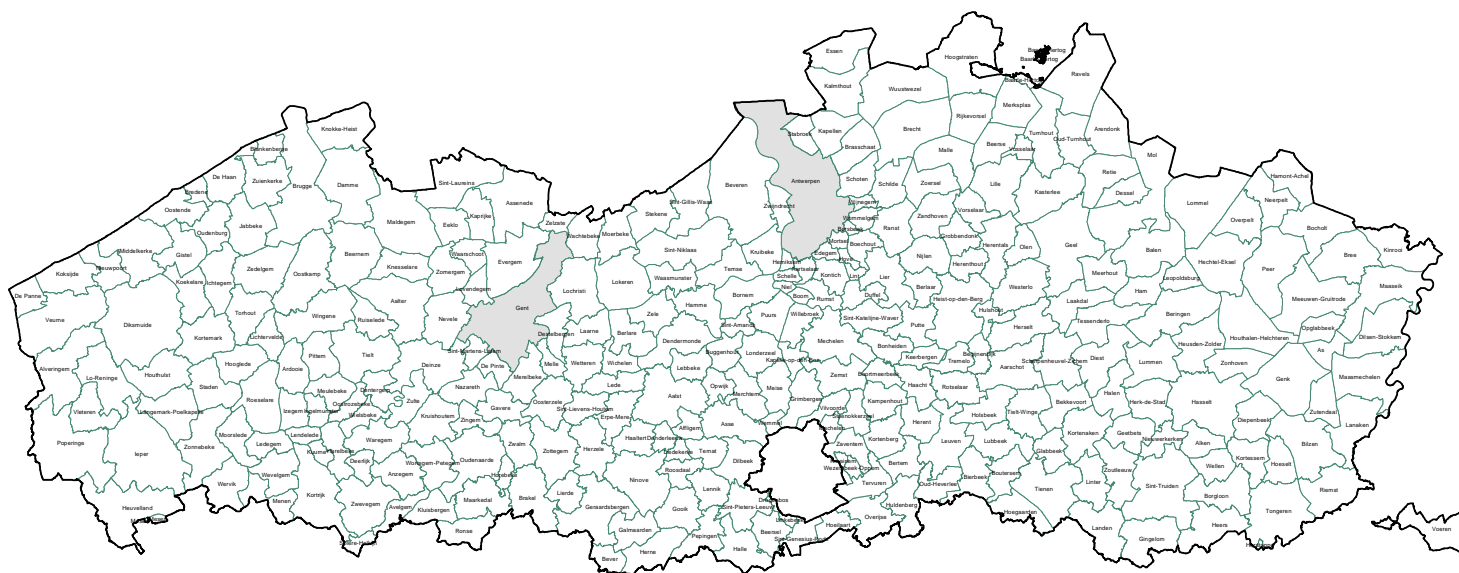


Bijlage 1.4.

Het afgesloten deel van het Paleoceen Aquifersysteem (HCOV 1000),
het afgesloten deel van het Krijt Aquifersysteem (HCOV 1100)
en het afgesloten deel van de Sokkel (HCOV 1300)

Gebieden

 afgesloten deel HCOV 1000-1100-1300



0 12,5 25 50 Kilometers

Gezien om te worden gevoegd bij het besluit van de Vlaamse Regering van tot aanduiding van de begrenzing van de afgesloten watervoerende lagen en de heffingsgebieden ter uitvoering van het decreet van 24 januari 1984 houdende maatregelen inzake het grondwaterbeheer.

Brussel,

De minister-president van de Vlaamse Regering,

Geert BOURGEOIS

De Vlaamse minister van Omgeving, Natuur en Landbouw,

Joke SCHAUVLIEGE