




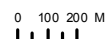
Legende

- Gewestplan:Brugge - Oostkust (KB 07/04/1977)
-  Gewestplanwijzigingen
-  Gewestelijke Ruimtelijke uitvoeringsplannen
-  Provinciale & Gemeentelijke RUPs

Achtergrond: Rasterversie van de topografische kaart uitgegeven tussen 1978 en 1993 op schaal 1/10000 door het NGI (GIS Vlaanderen)
 © Fragment uit de topografische kaart met toelating A1913 van het NGI

Kaart 2.1 Bestaande juridische toestand: gewestplan, gewestplanwijzigingen en ruimtelijke uitvoeringsplannen - Klein Appelmoes

Schaal : 1:25.000



Gewestelijk Ruimtelijk Uitvoeringsplan 212_00447_00001
 Afbakening Regionaalstedelijk Gebied Brugge - herneming

Bijlage IIIb: Toelichtingsnota (kaarten)
 Definitieve vaststelling