




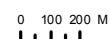
Legende

- Gewestplan:Brugge - Oostkust (KB 07/04/1977)
-  Gewestplanwijzigingen
-  Gewestelijke Ruimtelijke uitvoeringsplannen
-  Provinciale & Gemeentelijke RUPs

Achtergrond: Rasterversie van de topografische kaart uitgegeven tussen 1978 en 1993 op schaal 1/10000 door het NGI (GIS Vlaanderen)
 © Fragment uit de topografische kaart met toelating A1913 van het NGI

**Kaart 2.2 Bestaande juridische toestand:
 gewestplan, gewestplanwijzigingen en
 ruimtelijke uitvoeringsplannen - Lac Van Loppem**

Schaal : 1:25.000



Gewestelijk Ruimtelijk Uitvoeringsplan 212_00447_00001
 Afbakening Regionaalstedelijk Gebied Brugge - herneming

Bijlage IIIb: Toelichtingsnota (kaarten)
 Definitieve vaststelling