

gewestelijk ruimtelijk uitvoeringsplan

**Afbakening van de gebieden van de natuurlijke en
agrarische structuur regio Haspengouw-Voeren**

‘Munsterbos’



Bijlage II. Stedenbouwkundige voorschriften

gewestelijk ruimtelijk uitvoeringsplan

**Afbakening van de gebieden van de natuurlijke en
agrarische structuur regio Haspengouw-Voeren**

‘Munsterbos’

de ontwerpers

Peter David

Griet De Mulder

Gezien om gevoegd te worden bij het besluit van de Vlaamse Regering van houdende definitieve vaststelling van het gewestelijk ruimtelijk uitvoeringsplan ‘Munsterbos’ in Bilzen en Zutendaal.

de minister-president van de Vlaamse Regering de Vlaamse minister van Omgeving, Natuur
en Landbouw

Geert Bourgeois

Joke Schauvliege

Artikel 1. Agrarisch gebied

AG

Dit gebied behoort tot de bestemmingscategorie 'landbouw'.

Artikel 1.1

Het gebied is bestemd voor de beroepslandbouw.

Alle handelingen die nodig of nuttig zijn voor de landbouwbedrijfsvoering van landbouwbedrijven zijn toegelaten.

Een landbouwbedrijfszetel mag alleen de noodzakelijke bedrijfsgebouwen en de woning van de exploitanten bevatten, alsook verblijfsgelegenheid, verwerkende en dienstverlenende activiteiten voor zover die een integrerend deel van het bedrijf uitmaken.

Artikel 1.2

In het gebied zijn ook aan de landbouw verwante bedrijven toegelaten voor zover hun aanwezigheid in het agrarisch gebied nuttig of nodig is voor het goed functioneren van de landbouwbedrijven in de omgeving én ze gevestigd worden in bestaande hoofdzakelijk vergunde constructies. Die bedrijven moeten een directe en uitsluitende relatie hebben met de aanwezige landbouwbedrijven door afname of toelevering van diensten of producten. Primaire bewerking of opslag van producten is toegelaten. Verwerking van producten is uitgesloten, met uitzondering van mestbehandeling en mestvergisting.

Artikel 1.3

Voor zover ze door hun beperkte impact de realisatie van de algemene bestemming niet in het gedrang brengen is het aanbrengen van windturbines en windturbineparken toegelaten, alsook andere installaties voor de productie van (hernieuwbare) energie of energierecuperatie.

De mogelijke effecten van de inplanting ten aanzien van efficiënt bodemgebruik, eventuele verstoring van de uitbating(smogelijkheden) en landschappelijke kwaliteiten dienen in een lokalisatienota te worden beschreven en geëvalueerd.

Artikel 1.4

Handelingen die nodig of nuttig zijn voor:

- het behoud en herstel van het waterbergend vermogen van rivier- en beekvalleien,
- het behoud en herstel van de structuurkenmerken van de rivier- en beeksystemen, de waterkwaliteit en de verbindingfunctie,
- het behoud, het herstel en de ontwikkeling van overstromingsgebieden, het beheersen van overstromingen of het voorkomen van wateroverlast in voor bebouwing bestemde gebieden,
- het beveiligen van vergunde of vergund geachte bebouwing en infrastructuren tegen overstromingen

zijn toegelaten.

De in artikel 1.1 tot 1.3 genoemde handelingen kunnen slechts toegelaten worden voor zover ze verenigbaar zijn met de waterbeheerfunctie van het gebied en het waterbergend vermogen van rivier- en beekvalleien niet doen afnemen.

Artikel 1.5



Aanduiding in overdruk

Het gebied behoort tot de bestemmingscategorie van de grondkleur.

Het in overdruk aangeduide gebied is een natuurverwevingsgebied waarbij de functies natuurbehoud en landbouw nevenschikt zijn.

In het als natuurverwevingsgebied aangeduide gebied gelden ten aanzien van de artikels 1.1 tot 1.4 volgende bijkomende bepalingen:

- De vermelde handelingen zijn toegelaten voor zover de natuurwaarden van het gebied in stand gehouden worden.
- Alle handelingen voor de instandhouding, de ontwikkeling en het herstel van de natuur, het natuurlijk milieu en de landschapswaarden zijn toegelaten.
- Het oprichten van gebouwen en vergelijkbare constructies is niet toegelaten.

Artikel 2. Bouwvrij agrarisch gebied



Dit gebied behoort tot de bestemmingscategorie 'landbouw'.

Artikel 2.1

Het gebied is bestemd voor beroepslandbouw.

Alle handelingen die nodig of nuttig zijn voor de landbouwbedrijfsvoering van landbouwbedrijven zijn toegelaten, behoudens het oprichten van gebouwen en gelijkaardige constructies.

Artikel 2.2

Handelingen die nodig of nuttig zijn voor:

- het behoud en herstel van het waterbergend vermogen van rivier- en beekvalleien,
 - het behoud en herstel van de structuurkenmerken van de rivier- en beeksystemen, de waterkwaliteit en de verbindingfunctie,
 - het behoud, het herstel en de ontwikkeling van overstromingsgebieden, het beheersen van overstromingen of het voorkomen van wateroverlast in voor bebouwing bestemde gebieden,
 - het beveiligen van vergunde of vergund geachte bebouwing en infrastructuren tegen overstromingen
- zijn toegelaten.

De in artikel 2.1 genoemde handelingen kunnen slechts toegelaten worden voor zover ze verenigbaar zijn met de waterbeheerfunctie van het gebied en het waterbergend vermogen van rivier- en beekvalleien niet doen afnemen.

Artikel 3. Bosgebied



Dit gebied behoort tot de bestemmingscategorie 'bos'.

Artikel 3.1

Het gebied is bestemd voor de instandhouding, de ontwikkeling en het herstel van bos.

Alle handelingen die nodig of nuttig zijn voor de aanleg, het beheer en de inrichting van bos zijn toegelaten.

Alle handelingen die nodig of nuttig zijn voor de instandhouding, het herstel en de ontwikkeling van de natuur, het natuurlijk milieu en van de landschapswaarden zijn toegelaten, voor zover ze de ruimtelijk-functionele samenhang en ruimtelijk-structurende waarde van de bestaande bossen niet wezenlijk in het gedrang brengen.

Het aanbrengen van kleinschalige infrastructuur in functie van de sociale, educatieve en recreatieve functies van het bosgebied is toegelaten voor zover de ruimtelijk-ecologische draagkracht van het bosgebied niet overschreden wordt.

Artikel 3.2


Handelingen die nodig of nuttig zijn voor:

- het behoud en herstel van het waterbergend vermogen van rivier- en beekvalleien,
- het behoud en herstel van de structuurkenmerken van de rivier- en beeksystemen, de waterkwaliteit en de verbindingfunctie,

- het behoud, het herstel en de ontwikkeling van overstromingsgebieden, het beheersen van overstromingen of het voorkomen van wateroverlast in voor bebouwing bestemde gebieden,
- het beveiligen van vergunde of vergund geachte bebouwing en infrastructuren tegen overstromingen zijn toegelaten.

De in artikel 3.1 genoemde handelingen kunnen slechts toegelaten worden voor zover ze verenigbaar zijn met de waterbeheerfunctie van het gebied en het waterbergend vermogen van rivier- en beekvalleien niet doen afnemen.

Artikel 4. Natuurgebied



Dit gebied behoort tot de bestemmingscategorie 'natuur en reservaat'.

Artikel 4.1

Het gebied is bestemd voor de instandhouding, de ontwikkeling en het herstel van de natuur, het natuurlijk milieu en bos.

Alle handelingen die nodig of nuttig zijn voor de instandhouding, het herstel en de ontwikkeling van de natuur, het natuurlijk milieu en van de landschapswaarden zijn toegelaten.

Het aanbrengen van kleinschalige infrastructuur in functie van de sociale, educatieve en recreatieve functies van het natuurgebied is toegelaten voor zover de ruimtelijk-ecologische draagkracht van het natuurgebied niet overschreden wordt.

Artikel 4.2

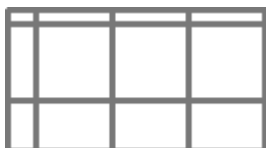
Handelingen die nodig of nuttig zijn voor:

- het behoud en herstel van het waterbergend vermogen van rivier- en beekvalleien,
- het behoud en herstel van de structuurkenmerken van de rivier- en beeksystemen, de waterkwaliteit en de verbindingsfunctie,
- het behoud, het herstel en de ontwikkeling van overstromingsgebieden, het beheersen van overstromingen of het voorkomen van wateroverlast in voor bebouwing bestemde gebieden,
- het beveiligen van vergunde of vergund geachte bebouwing en infrastructuren tegen overstromingen

zijn toegelaten.

De in artikel 4.1 genoemde handelingen kunnen slechts toegelaten worden voor zover ze verenigbaar zijn met de waterbeheerfunctie van het gebied en het waterbergend vermogen van rivier- en beekvalleien niet doen afnemen.

Artikel 4.3



Aanduiding in overdruk

Het gebied behoort tot de bestemmingscategorie van de grondkleur.

Het in overdruk aangeduide gebied is een grote eenheid natuur.

Artikel 5. Zone voor natuurbuffer



Aanduiding in overdruk

Het gebied behoort tot de bestemmingscategorie van de grondkleur (bedrijvigheid).

De zone aangeduid met deze overdruk is bestemd voor de inrichting van een onbebouwde ruimtelijke buffer tussen de zones van het industriegebied waar bedrijfsactiviteiten mogelijk zijn en de omliggende bestemmingen, waarbij deze buffer een natuurinvulling krijgt.

Alle handelingen die nodig of nuttig zijn voor de instandhouding, het herstel en de ontwikkeling van de natuur, het natuurlijk milieu en van de landschapswaarden in de zone voor natuurbuffer zijn toegelaten.

Het oprichten van gebouwen of verhardingen is niet toegelaten.

Handelingen in functie van de visuele afscherming, geluidsafscherming, landschappelijke inpassing of het beheersen van veiligheidsrisico's van de bedrijfsactiviteiten op het industriegebied zijn toegelaten voor zover ze geen betekenisvolle aantasting van de soorten en habitats van de speciale beschermingszones in het gebied veroorzaken.

Artikel 6. Zone voor recreatiebuffer



Aanduiding in overdruk

Het gebied behoort tot de bestemmingscategorie van de grondkleur (bedrijvigheid).

De zone aangeduid met deze overdruk is bestemd voor de inrichting van een ruimtelijke buffer tussen de zones van het industriegebied waar bedrijfsactiviteiten mogelijk zijn en de omliggende bestemmingen, waarbij deze buffer een recreatieve invulling krijgt.

Binnen deze zone kunnen dagrecreatieve activiteiten toegelaten worden op voorwaarde dat deze verenigbaar zijn met de bedrijfsactiviteiten op het industriegebied én de recreatieve activiteiten geen aanleiding geven tot beperkingen ten aanzien van de toegelaten bedrijfsactiviteiten op het industriegebied.

Het oprichten van gebouwen of verhardingen is niet toegelaten.

De bestaande bebouwing en verharding van de bestaande dagrecreatieve activiteiten kan in stand gehouden worden. Bijkomende bebouwing en verharding is niet toegelaten. Bijkomende constructies i.f.v. de bestaande dagrecreatieve activiteiten kunnen enkel tijdelijk toegelaten worden.

Handelingen in functie van de visuele afscherming, geluidsafscherming, landschappelijke inpassing of het beheersen van veiligheidsrisico's van de bedrijfsactiviteiten op het industriegebied zijn toegelaten.

Artikel 7. Gebied voor waterweginfrastructuur



Dit gebied behoort tot de bestemmingscategorie 'lijninfrastructuur'.

Dit gebied is bestemd voor waterweginfrastructuur en aanhorigheden.

In dit gebied zijn alle werken, handelingen en wijzigingen toegelaten voor de aanleg, het functioneren of aanpassen van waterweginfrastructuur en aanhorigheden. Daarnaast zijn alle werken, handelingen en wijzigingen met het oog op de ruimtelijke inpassing, buffers, ecologische verbindingen, kruisende infrastructuren, leidingen, telecommunicatie infrastructuur, lokaal openbaar vervoer, lokale dienstwegen, jaagpaden, recreatienetwerk en paden voor niet-gemotoriseerd verkeer toegelaten.

Gronden die niet voor de inrichting of het functioneren van de waterweginfrastructuur gebruikt worden, worden op een kwaliteitsvolle manier geïntegreerd in de omgeving.

Artikel 8. Gebied voor weginfrastructuur



Dit gebied behoort tot de bestemmingscategorie 'lijninfrastructuur'.

Dit gebied is bestemd voor weginfrastructuur en aanhorigheden.

In dit gebied zijn alle werken, handelingen en wijzigingen toegelaten voor de aanleg, het functioneren of aanpassing van weginfrastructuur en aanhorigheden.

Daarnaast zijn alle werken, handelingen, voorzieningen, inrichtingen en functiewijzigingen in functie van de ruimtelijke inpassing, ecologische verbindingen, geluids- en visuele buffering van de infrastructuur, hemel- en afvalwaterafvoer en -buffering, kruisende infrastructuren, leidingen, telecommunicatie-infrastructuur, lokaal openbaar vervoer, lokale dienstwegen en paden voor niet-gemotoriseerd verkeer toegelaten.

Gronden die niet voor de inrichting of het functioneren van de verkeers- en vervoersinfrastructuur gebruikt worden, worden op een kwaliteitsvolle manier geïntegreerd in de omgeving.

Artikel 9. Hoogspanningsleiding




Aanduiding met lijnsymbool in overdruk.

In het gebied, aangeduid met deze overdruk, zijn alle werken, handelingen en wijzigingen toegelaten voor de aanleg, de exploitatie en de wijzigingen van een hoogspanningsleiding en haar aanhorigheden. De aanvragen voor vergunningen voor een hoogspanningsleiding en aanhorigheden worden beoordeeld rekening houdend met de in grondkleur aangegeven bestemming.

De in grondkleur aangegeven bestemming is van toepassing voor zover de aanleg, de exploitatie en wijzigingen van de bestaande hoogspanningsleiding niet in het gedrang worden gebracht.

Artikel 10. Enkelvoudige leiding



Aanduiding met lijnsymbool in overdruk.

Deze overdruk heeft geen eigen bestemmingscategorie, maar volgt de bestemmingscategorie van de grondkleur.

In het gebied, aangeduid met deze overdruk, zijn alle handelingen toegelaten voor de aanleg, de exploitatie en de wijzigingen van een ondergrondse transportleiding en haar aanhorigheden.

Bij de beoordeling van de aanvragen voor vergunningen voor een transportleiding en aanhorigheden wordt rekening gehouden met de in grondkleur aangegeven bestemming.

De in grondkleur aangegeven bestemming is van toepassing voor zover de aanleg, de exploitatie en wijzigingen van de enkelvoudige leiding en haar aanhorigheden niet in het gedrang worden gebracht.