










**Legende**

-  Bestuursgebied
-  Rivier
-  Overwoningselement gebieden (bestuursgebied)
-  100m bufferzone
-  20m bufferzone
-  50m bufferzone
-  Niet gebouwd

Achtergrond: Digitaal orthofoto beeld, luchtfoto's 2012, verschaald 1:10.000, © 2012, alle rechten voorbehouden.

**Kaart 1 Bestuursgebiedelijke bestanden: luchtfoto met aanduidingen - deel 3**

Geometrische nauwkeurigheid: Uitvoeringsschaal 2:12,000/100,000  
Geometrische nauwkeurigheid: 1:10.000 (naar de toelichting)

Geometrische nauwkeurigheid: 1:10.000 (naar de toelichting)

Geometrische nauwkeurigheid: 1:10.000 (naar de toelichting)

Geometrische nauwkeurigheid: 1:10.000 (naar de toelichting)