






**LANDINRICHTING  
Stiemerbeekvallei**

**Inrichtingsproject  
Landinrichting Stiemerbeekvallei**

**Wijziging van de perimeter  
van het inrichtingsproject  
Landinrichting Stiemerbeekvallei**

**Legende**

-  Oorspronkelijke perimeter Stiemerbeekvallei bvr 9/07/2010
-  Uitbreiding perimeter bvr 13/12/2013
-  2e uitbreiding perimeter
-  Nieuwe perimeter Stiemerbeekvallei
-  Gemeentegrenzen

Gezien om gevoegd te worden bij het besluit van de Vlaamse Regering tot wijziging van het planprogramma Stiemerbeekvallei.

Brussel,

De minister-president van de Vlaamse Regering,

**Geert BOURGEOIS**

De Vlaamse minister van Omgeving,  
Natuur en Landbouw,

**Joke SCHAUVLIEGE**

bron:  
 - Perimeters Landinrichtingsprojecten, toestand mei 2016 (VLM, 2016)  
 - Vectoriële versie van het referentiebestand gemeentegrenzen, VLM, toestand 22/05/2003 (OC-GIS-Vlaanderen)  
 - Uittreksel CartoWeb-TOPO, OpenGIS® Web Map Tile Service NGI  
 © Nationaal Geografisch Instituut

aangemaakt op 30/05/2016