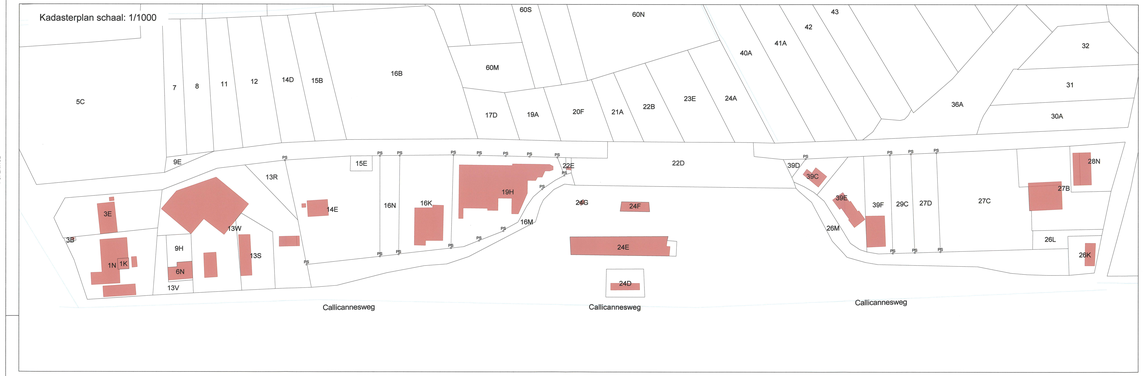

Coördinatenlijst referentiepunten in LAMBERT '72			
Punttnr.	X (m)	Y (m)	Z (m)
1	28098.218	168399.912	46.567
2	28098.928	168426.072	46.219
3	28066.990	168418.298	46.139
4	28051.159	168444.748	47.057
5	28018.770	168419.379	47.184
6	28107.291	168411.284	48.433
7	28122.556	168398.630	48.533
9	28170.414	168379.435	48.251
10	28252.446	168377.085	46.744
12	28414.305	168408.847	43.898
13	28276.202	168401.804	47.684
14	28198.389	168407.429	48.572
15	28304.585	168401.679	46.505
24	28444.199	168389.568	47.001

Perceelsgrenzen gereconstrueerd ahv:
- Plan der innemingen WA III 4156, 12-5-1980, Wegenfonds
- Plan der bijkomende inemingen bij WA III 4156, Wegenfonds
- diverse landmetersplannen M. Feys, 17-1-1987, 22-4-1989, 11-11-1985, 2-11-1987
- kadasterschets 1988 - 31 (percelen 24d, 24e, 24f, 24g)



Vlaanderen
is wegen en verkeer

VLAAMSE OVERHEID
AGENTSCHAP WEGEN EN VERKEER
Wegen en Verkeer West-Vlaanderen
VAC Jacob van Maerlant
Koning Albert I-laan 1/2 bus 82, 8200 Brugge
Tel. 050 24 80 00
e-mail: wegen.westvlaanderen@mow.vlaanderen.be

Opgemaakt door: Jaka HENDRYCKX	Projectnummer: xxx / Dossiernummer: xxx / Bestelnummer: xxx
Gezien om gevoegd te worden bij de beslissing van/bij de gemeenteraad met dd. xx-xx-xxxx inzake: ONDERGRONDSE GEBRUIKSRAAD VOOR DE GEMEENTEBAAN	plotbestand: 1m3d8lg12012600.pdf Cad-bestand: 1m3d8lg12012600.zip
De secretaris / De voorzitter	Nummer van het plan: 1M3D8I G 120126 00 (entiteitscode, prefix, volgnummer, fase, index)
Nagezien door de verantwoordelijke ingenieur, Brugge, 08/04/2016 Ir.-arch. Eveline WEYERS	Datum opmaak: 4/2/2016
Gezien en vooropgesteld door het afdelingshoofd, Brugge, 08/04/2016 Ir. Koen SURDACOURT	Gezien om gevoegd te worden bij het Besluit van de Vlaamse Regering van: Minister-president van de Vlaamse Regering, Brussel, Geert BOURGEOIS Vlaams minister van Mobiliteit en Openbare Werken Vlaamse Rand, Toerisme en Dierenwelzijn, Brussel, Ben WEYTS

N038
Poperinge

Callicanes

Over te dragen opp: 13494 m² (5153 + 3394 + 4947)
Poperinge 8ste Afdeling, sectie E
perceel 24g en delen van het openbaar domein

OVERDRACHT WEGENIS
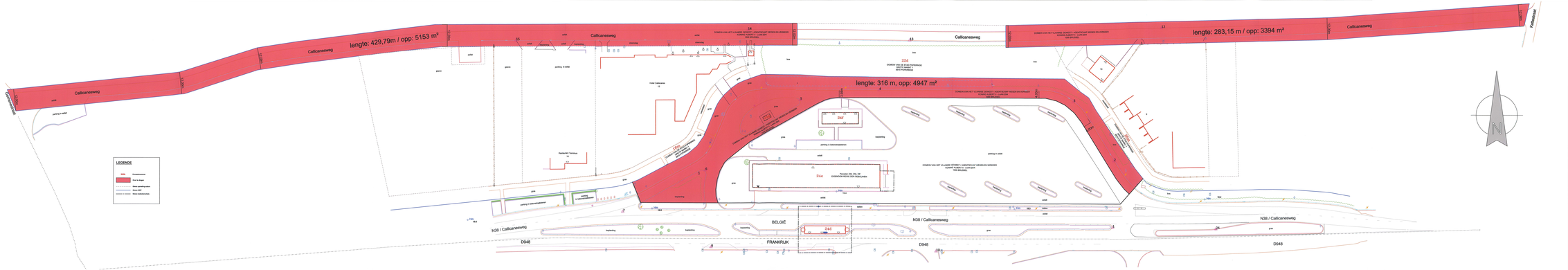
Afmetingen plan	Schaal	Kilometerpunten
0,594 x 1,93 = 1,146 m²	1 / 500	van 19,235 tot 19,550